



РЕПУБЛИКА БЪЛГАРИЯ
Министерство на земеделието и храните
ОБЛАСТНА ДИРЕКЦИЯ „ЗЕМЕДЕЛИЕ“ – гр.ВИДИН

3700 видин, ул.“Рибарска“№12, тел.094/601 488, факс:094/601 489,
e-mail:odzg_vidin@mzh.government.bg

ДО
МИНИСТЪРА
НА ЗЕМЕДЕЛИЕТО И ХРАНИТЕ
СОФИЯ

ГОДИШЕН ДОКЛАД

ЗА ДЕЙНОСТТА

НА ОБЛАСТНА ДИРЕКЦИЯ „ЗЕМЕДЕЛИЕ” - ВИДИН

от 01.01.2023 год. до 31.12.2023 г.



ОБЩА ХАРАКТЕРИСТИКА, СЪСТОЯНИЕ И РАЗВИТИЕ НА ВИДИНСКА ОБЛАСТ

Област Видин е област в България. Заема площ от 3032,9 km² и има население 75 408 души по данни от преброяването през 2021 г., което я прави най-слабо населената област в страната. Административен център е град Видин. В област Видин има 11 общини с включени 141 селища, от които 7 града. Гъстотата на селищната мрежа е 4,6 селища / 100 km².

Област Видин е областта с най-малко жители в България. Тя е и най-рядко населената област (25 души/km²). Населението е много неравномерно разпределено. 47% от жителите живеят в град Видин, 63% – в община Видин и 78% – в четирите крайдунавски общини (Брегово, Ново село, Видин и Димово). В останалите 7 общини живеят едва около 16 500 души.

✓ *Географско положение*

Област Видин е разположена в северозападния край на България на площ 3032,9 km². Размерите ѝ са около 90 km в направление север-юг и 50 km в направление изток-запад. Най-северна точка е устието на река Тимок, която е и най-северната точка на България. Другите крайни точки на областта са в рида Връшка чука на запад, билото на Стара планина на юг и околностите на село Динково на изток.

На югоизток Област Видин граничи с област Монтана, на североизток – с Румъния, като границата преминава по река Дунав, а на запад – със Сърбия, като по-голямата част от границата минава по главния старопланински вододел, а участък от около 15 km – по долното течение на река Тимок до вливането ѝ в Дунав. По държавната граница има три контролно-пропускателни пункта – в прохода Връшка чука и при Брегово към Сърбия и при ферибота Видин-Калафат към Румъния.

✓ *Релеф*

Областта включва четири основни морфографски зони, като средната надморска височина нараства от североизток на югозапад. Непосредствено до река Дунав се намират крайбрежните Видинска и Арчаро-орсойска низина, които имат средна надморска височина 20 – 30 m и предимно алувиално-ливадни почви. Основната част от територията на областта попада в Дунавската равнина с преобладаващо черноземни почви. Тя има средна надморска височина 150 – 200 m и достига на югозапад до склоновете на предбалканските ридове.

Между Дунавската равнина и същинска Стара планина се намира най-западната част на Предбалкана. Той заема ивица с ширина 10 – 20 km разположена в направление северозапад-югоизток. Включва ридовете Връшка чука и Белоградчишки венец и долините на протичащите там реки. В Предбалкана почвите са предимно сиви горски. Районът е известен с характерните скални образувания като Белоградчишките скали. Югозападно от Салашко-превалското понижение се намира западният дял на Стара планина. В област Видин се намира и неговата най-висока точка – връх Миджур (2168 m). Почвите са кафяви горски, по билните части – планинско-ливадни. Планината се пресича от два високи прохода, Белоградчишкият проход и Свети Никола, които в наши дни не се използват, заради трудната си достъпност и липсата на контролно-пропускателни пунктове на българо-сръбската граница.

✓ *Води*

Цялата територия на област Видин се намира във водосборния басейн на река Дунав. Въпреки че преминават само по границата на областта, тя е единствената плавателна река в България. Втора по големина река е Тимок, 15 km от долното течение на която служи за граница между България и Сърбия, като в този участък няма значителни притоци. Третата по големина река е Лом, която извира под връх Миджур, преминава през югозападната част на областта и я напуска при село Динково. Сред реките в нейния водосборен басейн са Стакевска и Чупренска река. Притоци на Дунав, намиращи се изцяло в Област Видин са Арчар, Видбол, Войнишка река, Делейнска река.

Най-голямото естествено езеро в област Видин и най-голямото вътрешно езеро в страната – Рабишкото. В миналото низините край река Дунав са били силно заблатени, но в средата на 20 век са изкуствено отводнени, за да може земите да се използват за земеделие. По-големи язовири в областта са Дреновец, Полетковци, Делейна.

✓ *Климат*

Климатът в област Видин е умерен континентален, планински в по-високите части на Стара планина. Средните юлски температури са около 20 °С, а средните януарски – около 0 °С, като температурите са по-ниски с нарастване на надморската височина. Годишното количество на валежите е 500 – 600 mm в равнините до 1000 – 1200 mm във високите части на Стара планина. През лятото преобладават северозападните ветрове, а през зимата – североизточните.

✓ *Флора и фауна*

В равнинните части на област Видин повечето земи са обработваеми. Край реките има тесни ивици, в които растат върби и тополи. Повечето гори се намират в Предбалкана и Стара планина. Те са предимно широколистни от дъб, бук и ясен, в по-ниските части от габър, а в по-високите – иглолистни гори от обикновен смърч, ела и бор.

✓ *Опазване на околната среда*

Към 2015 г. на територията на област Видин се намират 1 резерват, 8 защитени местности и 8 природни забележителности.

✓ *Икономика*

- *Транспорт*

През територията на област Видин преминава Европейски път Е79, съвпадащ в този участък с Републикански път I-1. Той пресича областта от север на юг, преминавайки през Ружинци, Димово и Дунавци и завършвайки във Видин, където преминава през река Дунав по Моста Видин - Калафат. В областта се намират и Републикански път II-12 (Видин - Брегово) и Републикански път II-14 (Видин - Кула - Връшка чука), както и началният участък на Републикански път II-11 (Дунавци - Арчар - Лом, продължаващ край река Дунав до Никопол). Останалите пътища са с местно значение.

Железопътните линии в област Видин са Брусарци-Гара Орешец-Видин и нейното удължение Видин-Кошава. Линията Брусарци - Видин е свързана с румънската железопътна инфраструктура с ферибота Видин - Калафат.

Пристанището на град Видин е първото в българския участък на река Дунав.

- *Полезни изкопаеми*

Областта е бедна на полезни изкопаеми. С най-голямо значение е находището на гипс в Кошава (90% от запасите в България). Има разкрити запаси на черни въглища в Белоградчик, но са в ограничено количество и са без стопанско значение. В промишлени количества са находищата на чакъли и пясъци около река Дунав. Край Ново село има каменна кариера за варовик, която вече не се разработва.

ОБЩА ХАРАКТЕРИСТИКА, СТРУКТУРА И ЧИСЛЕНОСТ НА ОД“ЗЕМЕДЕЛИЕ“

ВИДИН

ОД „Земеделие“ е специализирано териториално-административно звено към Министерство на земеделието и храните, занимаващо се с провеждането на държавната политика в областта на земеделието, както и прилагането на Общата селскостопанска политика на Европейския съюз на територията на област Видин, спазвайки следните принципи: законност, откритост, достъпност, ефективност, отговорност и отчетност. В тази си функция ОД “Земеделие“ се ръководи и следи за спазване на Закона за собствеността и ползване на земеделските земи /ЗСПЗЗ/, Закона за възстановяване на собствеността върху горите и земите от горски фонд /ЗВСГЗГФ/, Закона за опазване на земеделските земи /ЗОЗЗ/, Закона за подпомагане на земеделските производители /ЗППЗП/, Закона за опазване на селскостопанското имущество /ЗОСИ/ и подзаконовите нормативни актове.

Според характера на дейността административните звена в Дирекцията са обособени в обща и специализирана администрация. Общата администрация е организирана в Дирекция „Административно-правна, финансово-стопанска дейност и човешки ресурси“. Общата администрация подпомага осъществяването на правомощията на директора, създава условия за осъществяване на дейността на специализираната администрация и извършва техническите дейности по административното обслужване. Специализираната администрация е

организирана в Главна Дирекция “Аграрно развитие”. В състава на Главна Дирекция ”Аграрно развитие” се включват 7 Общински служби по земеделие и 3 офиса към службите на територията на областта като териториални звена.

І. Административната структура и численост на Областна дирекция „Земеделие”

Видин към 31.12.2023 год. е следната:

Структурни звена	Обща численост – броя	Заети бройки към 31.12.2023 г.	Незаети бройки към 31.12.2023 г
Общо служители в ОД“Земеделие“ в т. ч. :	59	54	5
Директор	1	1	-
Главен секретар	1	0	1
Дирекция АПФСДЧР	7	6	1
Специализирана администрация-общо:			
в т. ч.:	50	47	3
Главна дирекция „Аграрно развитие”	11	9	2
Общинска служба по земеделие - Белоградчик	9	8	1
Общинска служба по земеделие -Брегово	3	3	-
Общинска служба по земеделие - Видин	11	11	-
Общинска служба по земеделие - Ново село	3	3	-
Общинска служба по земеделие - Димово	4	4	-
Общинска служба по земеделие - Кула	6	6	-
Общинска служба по земеделие - Грамада	3	3	-

Работата на ОД „Земеделие” през 2023 година обхваща няколко основни направления:

1. Дейности по ЗСПЗЗ и ЗВСГЗГФ
2. Дейности свързани с глава седма от ППЗСПЗЗ – „Ползване на земеделски земи”
3. Дейности свързани с подпомагането на земеделските стопани по интервенции, включени в Стратегическия план за развитието на земеделието и селските райони на Република България за периода 2023-2027 г
4. Дейност по контрола на зърнопроизводителите в областта
5. Дейност по регистрацията и контрола на земеделска и горска техника
6. Агростатистика на област Видин

ІІ.Административни услуги

В ОД“Земеделие“ и Общинските служби по земеделие се извършват услуги на граждани и институции, регламентирани съгласно приети и утвърдени от Министерство на земеделието наредби и „Харта на клиента и стандарти на административното обслужване”.

Към **31.12.2023** год. са постъпили **56021 бр.** заявления и са извършени **205642 бр.** административни услуги. Същите са изпълнени в рамките на нормативно определеното време съгласно наредбата.

СПРАВКА

за извършените от ОД "Земеделие" – Видин административни услуги за периода
01.01.2023 г. – 31.12.2023 г.

№ по ред	Номер на услугата в Административния регистър	НАИМЕНОВАНИЕ НА АДМИНИСТРАТИВНАТА УСЛУГА	Брой постъпили заявления за извършване на админ. услуга	Брой извършени админ. услуги
Услуги извършени от ОС по "Земеделие" с индекс от Административния регистър				
1	703	ИЗДАВАНЕ НА УДОСТОВЕРЕНИЕ ЗА ЛИПСА НА РЕСТИТУЦИОННИ ПРЕТЕНЦИИ -Тарифа за таксите събирани от органите по поземлена собственост- чл.5 ал.1 т. 13	103	275
2	989	РЕГИСТРИРАНЕ НА ДОГОВОР ИЛИ АНЕКС ЗА АРЕНДА И НАЕМ И ИЗДАВАНЕ НА ТАЛОН - Закон за арендата в земеделието - чл.3 ал.3 ; Наредба 6 от 18.02.2000 за условията и реда на регистрация на договорите за аренда в поземлените комисии - чл.3; чл.4 и чл.6 и Тарифа за таксите, събирани от органите по поземлена собственост - чл.9 ал.1 и чл.6 ал.5	1760	7452
3	989	РЕГИСТРИРАНЕ НА ДОГОВОР ЗА ЕДНОГОДИШЕН НАЕМ Закон за арендата на земеделието-чл.3 ал.3 и Наредба 6 от 18.02.2000 за условията и реда на регистрация на договорите за аренда в поземлените комисии-чл.3, чл.4 и чл.6 ; чл.376 ал.7 от ЗСПЗЗ	26194	154600
4	1117	РЕГИСТРИРАНЕ НА ЗАЯВЛЕНИЯ ЗА ПОДПОМАГАНЕ НА ЗЕМЕДЕЛСКИ СТОПАНИ ПО СХЕМИ ЗА ДИРЕКТНИ ПЛАЩАНИЯ - Закон за подпомагане на земеделски производители чл. 41, ал.1 и Наредба № 3 от 10.03.2023 г. за условията и реда за прилагане на интервенциите под формата на директни плащания, включени в стратегическия план за проверките, намаления на плащанията и реда за налагане на административни санкции	858	858
5	1164	ИЗДАВАНЕ НА УДОСТОВЕРЕНИЕ ЗА ИДЕНТИЧНОСТ НА ИМОТ -Тарифа за таксите, събирани от органите по поземлена собственост- чл.5 ал.1 т. 14	6	16
6	1679	УСТАНОВЯВАНЕ НА ПРОМЯНА В НАЧИНА НА ТРАЙНО ПОЛЗВАНЕ/НТП/ НА ИМОТ -Тарифа за таксите, събирани от органите по поземлена собственост- чл.5 ал.1 т. 11	169	295
7	1824	ИЗДАВАНЕ ПРЕПИС ОТ РЕШЕНИЕ НА ПОЗЕМЛЕНА КОМИСИЯ ИЛИ НА ОБЩИНСКАТА СЛУЖБА ПО ЗЕМЕДЕЛИЕ -Наредба 49/2004 за поддържане на картата за възстановената собственост-чл.51 и Тарифа за таксите, събирани от органите по поземлена собственост- чл.3 ал.1	881	1404
8	3346	ПРЕДОСТАВЯНЕ НА ЦИФРОВА ИНФОРМАЦИЯ В SHP И/ИЛИ DWG ФАЙЛ - Наредба 49/2004 за поддържане на картата за възстановената собственост- чл.45, ал.3	33	94
9	3345	ИЗДАДЕНИ ПРОТОКОЛИ ЗА НАНЕСЕНИ ЩЕТИ ОТ НЕБЛАГОПРИЯТНИ КЛИМАТИЧНИ УСЛОВИЯ	98	106
Услуги извършени от ОД "Земеделие" с индекс от Административния регистър				
1	904	ПРОМЯНА ПРЕДНАЗНАЧЕНИЕТО НА ЗЕМЕДЕЛСКИТЕ ЗЕМИ ДО 50 ДКА - Издадени решения на комисия по чл.17 от ЗОЗЗ и правилника за неговото прилагане	3	3
2	905	ИЗДАВАНЕ НА РАЗРЕШЕНИЕ ЗА БРАКУВАНЕ НА ТРАЙНИ НАСАЖДЕНИЯ С НЕИЗТЕКЪЛ /ИЗТЕКЪЛ СРОК НА АМОРТИЗАЦИЯ-Правилник за прилагане на Закона за посевния и посадъчен материал-чл.26Б	1	1
3	1360	ИЗДАВАНЕ НА АКТ НА КАТЕГОРИЗАЦИЯ НА ЗЕМЕДЕЛСКИ ЗЕМИ-Наредба за категоризация на земеделските земи-чл.3 ал.1 от 24.10.1996г	14	14

4	1822	РЕГИСТРИРАНЕ НА ЗЕМЕДЕЛСКИ ПРОИЗВОДИТЕЛИ - Наредба №3/1999г за създаване и поддържане на регистър на земеделските производители - чл.4	938	938
5	1822	АКТУАЛИЗАЦИЯ НА РЕГИСТРАЦИЯТА НА ЗЕМ.ПРОИЗВОДИТЕЛИ- Наредба №3/1999г за създаване и поддържане на регистър на земеделските производители - чл.4	56	56
6	2520	ГОДИШЕН ТЕХНИЧЕСКИ ПРЕГЛЕД НА ЗГТ и МЗР - Закон за регистрация и контрол на земеделската и горската техника	0	2688
7	2521	РЕГИСТРАЦИЯ НА ЗГТ, и МЗР - Закон за регистрация и контрол на земеделската и горската техника	408	408
8	2572	ИЗДАВАНЕ НА СТАНОВИЩЕЗА СТРОИТЕЛСТВО В ЗЕМЕДЕЛСКА ЗЕМЯ БЕЗ ПРОМЯНА НА ПРЕДНАЗНАЧЕНИЕТО-Нар.19/25.10.2012г	2	2

*Забележка: Броя на извършените административни услуги се различава от броя на постъпилите заявления, тъй като в едно заявление обикновено се искат няколко на брой административни услуги.

Много по голям е броя на извършените услуги от ОД "Земеделие" и ОС по "Земеделие", които не са регистрирани в Административния регистър за посоченият период, както следва:

№ по ред	Номер на услугата в Административния регистър	НАИМЕНОВАНИЕ НА АДМИНИСТРАТИВНАТА УСЛУГА	Брой постъпили заявления за извършване на админ. услуга	Брой извършени админ. услуги
Други услуги не регистрирани в Административния регистър извършени от ОС по "Земеделие"				
1		ИЗГОТВЯНЕ НА СКИЦА НА ИМОТ В НЕУРБАНИЗИРАНА ТЕРИТОРИЯ КЪМ КАИС- чл.49,ал.1 от ЗКИР	551	3099
2		ИЗВЪРШВАНЕ НА ИЗМЕНЕНИЯ В КАДАСТРАЛНИЯ РЕГИСТЪР НА НЕДВИЖИМИТЕ ИМОТИ В НЕУРБАНИЗИРАНА ТЕРИТОРИЯ КЪМ КАИС- чл.49,ал.1 от ЗКИР	159	745
3		ИЗДАВАНЕ НА УДОСТОВЕРЕНИЕ ЗА ХАРАКТЕРИСТИКИ НА ПОЗЕМЛЕН ИМОТ В НЕУРБАНИЗИРАНА ТЕРИТОРИЯ КЪМ КАИС - чл.49,ал.1 от ЗКИР	209	953
4		ЗАВЕРКА НА АНКЕТЕН ФОРМУЛЯР -Наредба №3/1999г за създаване и поддържане на регистър на земеделските производители - чл.4	1261	2209
5		ИМПОРТИРАНЕ НА ТЕКСТОВИ ФАЙЛОВЕ ОТ "ФЕРМА ПОЛЗВАНЕ" И ДАННИ ОТ РЕГИСТЪРА НА БАБХ ВЪВ ФАЙЛА ЗА РЕГИСТРАЦИЯ НА ЗЕМЕДЕЛСКИТЕСТОПАНИ - Наредба №3/1999г за създаване и поддържане на регистър на земеделските производители	341	483
6		ИСТОРИЯ ИМОТ/партида имот/ - Тарифа за таксите, събирани от органите по поземлена собственост- чл.3 ал.3	94	293
7		ИЗДАВАНЕ НА УДОСТОВЕРЕНИЕ по чл.27, ал.5 т.3 от ЗГ	2	2
8		ПОСТАНОВЯВАНЕ НА РЕШЕНИЯ ЗА ВЪСТАНОВЯВАНЕ НА СОБСТВЕНОСТТА И ОБЕЗЩЕТЯВАНЕ НА СОБСТВЕНИЦИ -Закон за собствеността и ползването на земеделските земи-член.33, ал.6 и ЗВСГЗГФ-член.11, алинея1	27	30
9		ИЗДАДЕНИ КОНСТАТИВНИ ПРОТОКОЛИ ОТ ПРОВЕРКА ЗА СЪСТОЯНИЕТО И ПОЛЗВАНЕТО НА ИМОТИТЕ ОТ ДПФ - чл.47, ал.8 ОТ ППЗСПЗЗ	156	293
10		ИЗВЪРШЕНИ АНКЕТИ НА ЗЕМЕДЕЛСКИ СТОПАНИ	326	465
11		ПРИЕМ НА ЗАЯВЛЕНИЯ ЗА ИЗПЛАЩАНЕ НА "БЕЛИ ПЕТНА" - чл.37в , ал.7 и чл.37ж, ал.5 от ЗСПЗЗ	3524	3506
12		СПРАВКИ ЗА ИМОТИ "БЕЛИ ПЕТНА" - чл.37в , ал.7 и чл.37ж, ал.5 от ЗСПЗЗ	1724	1793
13		ПРИЕМ НА ДЕКЛАРАЦИИ по чл. 69 от ППЗСПЗЗ	1136	1122

14		ПРИЕМ НА ЗАЯВЛЕНИЯ по чл.70 от ППЗСПЗЗ	2657	2657
15		изготвяне на регистър по чл.72, ал. 2 от ППЗСПЗЗ	150	150
16		предоставяне на изходи за изготвяне на доброволни споразумения	159	175
17		СПРАВКА ПРАВНО ОСНОВАНИЕ	1009	1621
18		ИЗГОТВЯНЕ НА ДОКЛАД ДО ДИРЕКТОРА НА ОСЗ ОТНОСНО СПОРАЗУМЕНИЕ/РАЗПРЕДЕЛЕНИЕ/ НА МАСИВИ ЗА ПОЛЗВАНЕ НА ЗЕМЕДЕЛСКИ ЗЕМИ - чл.37в и чл. 37ж от ЗСПЗЗ	65	75
19		ИЗВЪРШВАНЕ НА ТЕРЕННИ ПРОВЕРКИ	1008	5976
20		УЧАСТИЕ В КОМИСИИ	99	126
21		предаване правно основание за ИСАК / брой землища /	523	1005
22		ПРИЕМ НА ЗАЯВЛЕНИЯ ЗА НАМАЛЕНИЕ НА ОБЩА АКЦИЗНА СТАВКА НА ГОРИВО ЗА ЗЕМЕДЕЛСКИТЕ СТОПАНИ	324	324
23		ОТГОВОРИ НА ИСКАНИЯ, МОЛБИ, ЗАЯВЛЕНИЯ И ЖАЛБИ ДРУГИ УСЛУГИ, НЕУПОМЕНАТИ ПО-ГОРЕ изброени поименно:	336	248
24		Оценка на стопански дворове	47	156
25		Участие в обучение за програмен период 2023/2027	8	8
26		Участие в обучение за ИСАК	8	8
27		справки за имоти на собственик от регистър собственици	19	162
28		устна справка	10	37
29		прием на заявления за подпомагане във връзка с войната в Украйна	371	371
30		извършване на научно-техническа и тематична обработка на документите за периода 1996-2019 година	186	632
31		приемане и изпращане на кореспонденция с граждани по ССЕВ/ДЕЛИВЕРИ	26	26
32		прием на заявления deminimis	242	242

*Забележка: Броя на извършените административни услуги се различава от броя на постъпилите заявления , тъй като в едно заявление обикновено се искат няколко на брой административни услуги.

№ по ред	Номер на услугата в Административния регистър	НАИМЕНОВАНИЕ НА АДМИНИСТРАТИВНАТА УСЛУГА	Брой постъпили заявления за извършване на админ. услуга	Брой извършени админ. услуги
Други услуги не регистрирани в Административния регистър извършени от Од "Земеделие"				
1		ИЗВЪРШВАНЕ НА КОНСУЛТАЦИИ, ПРЕДСТАВЛЯВАЩИ ЗАКОНЕН ИНТЕРЕС ЗА ФИЗ. ИЛИ ЮР. ЛИЦЕ ОТНОСНО АДМИНИСТРАТИВНО-ПРАВЕН РЕЖИМ, КОИТО СЕ ДАВАТ ПО СИЛАТА НА НОРМАТИВЕН АКТ ИЛИ СА СВЪРЗАНИ С ИЗДАВАНЕ НА АДМИНИСТРАТИВЕН АКТ ИЛИ С ИЗВЪРШВАНЕ НА ДРУГА АДМ.УСЛУГА	58	58
2		ОТДАВАНЕ НА ЗЕМИ ОТ ДПФ ПОД НАЕМ ИЛИ АРЕНДА ЧРЕЗ ТЪРГ ИЛИ КОНКУРС-Закон за собствеността и ползването на земеделските земи-чл.24а ал.1	3	3
3		СКЛЮЧЕНИ ДОГОВОРИ ОТ ДЪРЖАВЕН ПОЗЕМЛЕН ФОНД/ДПФ/ - арендни	25	25
4		СКЛЮЧЕНИ ДОГОВОРИ ОТ ДЪРЖАВЕН ПОЗЕМЛЕН ФОНД/ДПФ/ - за наем	130	130
5		СКЛЮЧЕНИ АНЕКСИ КЪМ ДОГОВОРИ ОТ ДЪРЖАВЕН ПОЗЕМЛЕН ФОНД	28	27
6		ЗАКУПУВАНЕ ПРИЛЕЖАЩИ ПЛОЩИ -Закон за собствеността и ползването на земеделските земи-чл.27ал.6	4	4
7		ЗАКУПУВАНЕ НА ИМОТИ ПО РЕДА чл.27ал.8 от Закон за собствеността и ползването на земеделските земи -СВОБОДНИ, НЕГОДНИ ЗА ЗЕМЕДЕЛСКО ПОЛЗВАНЕ И НЕ ПОДЛЕЖАЩИ НА ВЪЗСТАНОВЯВАНЕ	4	4

8	ИЗДАВАНЕ НА УДОСТОВЕРЕНИЯ ЗА ЛИПСА НА ЗАДЪЛЖЕНИЯ КЪМ ДПФ	14	14
9	ИЗГОТВЯНЕ НА УВЕДОМЛЕНИЯ ЗА ЗАДЪЛЖЕНИЯ ПО ДОГОВОРИ КЪМ ДПФ - ЗСПЗЗ чл.34, ал8 и чл.47м, ал1	176	176
10	ИЗВЪРШВАНЕ ПРОВЕРКА ЗА СЪСТОЯНИЕТО И ПОЛЗВАНЕТО НА ИМОТИТЕ ОТ ДПФ - чл.47, ал.8 от ППЗСПЗЗ	2	2
11	преписки по неправомерно ползване на ДПФ - чл.34, ал8 от ЗСПЗЗ	90	90
12	ИЗДАДЕНИ УДОСТОВЕРЕНИЯ И СЛУЖ.БЕЛЕЖКИ ОТ „АПФСДЧР”	22	22
13	ИЗДАДЕНИ ЗАПОВЕДИ ЗА СЪЗДАВАНИ НА МАСИВИ ЗА ПОЛЗВАНЕ НА ЗЕМЕДЕЛСКИ ЗЕМИ - ЗСПЗЗ чл..37в	89	89
14	ОБРАБОТВАНЕ И ИЗПЛАЩАНЕ НА ЗАЯВЛЕНИЯ ЗА "БЕЛИ ПЕТНА" - ЗСПЗЗ, Чл.37в, ал.7 т.2	3548	3249
15	ОТПИСВАНЕ НА ЗЕМ.ПРОИЗВОДИТЕЛИ- Наредба №3/1999г за създаване и поддържане на регистър на земеделските производители - чл.4	30	30
16	ИЗДАВАНЕ НА КОПИЯ НА ДОКУМЕНТИ ЗА РЕГИСТРАЦИЯ НА ЗЕМ.ПРОИЗВОДИТЕЛИ- Наредба №3/1999г за създаване и поддържане на регистър на земеделските производители - чл.4	30	30
17	ИЗДАВАНЕ УДОСТОВЕРЕНИЕ ЗА ПЕРИОД НА РЕГИСТРАЦИЯ НА ЗЕМЕДЕЛСКЕ СТОПАНИН - Наредба №3/1999г за създаване и поддържане на регистър на земеделските производители - чл.4	78	78
18	СПРАВКА ЗА РЕГИСТРАЦИЯ НА ЗЕМЕДЕЛСКИ СТОПАНИ ПО ИСКАНЕ НА ДЪРЖАВНИ ИНСТИТУЦИИ - НАП, СЪД, АСП	250	250
19	ПРИЕМ НА ДЕКЛАРАЦИИ ЗА НАЛИЧНИ КОЛИЧЕСТВА ЗЪРНО В ОБЕКТИ ЗА СЪХРАНЕНИЕ - Закон за прилагане на общата организация на пазарите на земеделски продукти в ЕС - чл.58, ал.1	974	974
20	ПРИЕМ НА ДЕКЛАРАЦИИ ЗА КОЛИЧЕСТВО ПЕРЕРАБОТЕНО ЗЪРНО	28	28
21	ПРИЕМ НА ДЕКЛАРАЦИИ ОТ ЗЕМ.СТОПАНИ КОЛИЧЕСТВА ПРОИЗВЕДЕНО ЗЪРНО ОТ ЗЕМЕДЕЛСКИ ПРОИЗВОДИТЕЛИ Закон за прилагане на общата организация на пазарите на земеделски продукти в ЕС - чл.58, ал.2	442	442
22	ОБЯВЯВАНЕ НА ОБЕКТ ЗА СЪХРАНЕНИЕ НА ЗЪРНО - Наредба за условията и реда за мониторинг на пазара на зърно от 29.12.2015 г.	4	4
23	ПРОВЕРКИ НА ОБЕКТИ ЗА СЪХРАНЕНИЕ НА ЗЪРНО - Наредба за условията и реда за мониторинг на пазара на зърно от 29.12.2015 г.	52	52
24	ПРОВЕРКИ НА ЗЕМЕДЕЛСКИ ПРОИЗВОДИТЕЛИ -Наредба за условията и реда за мониторинг на пазара на зърно от 29.12.2015 г.	32	32
25	ВЗЕМАНЕ НА СРЕДНИ ПРОБИ ЗЪРНО ВЪВ ВРЪЗКА С ПРЕДВАРИТЕЛНО ОКАЧЕСТВЯВАНЕ НА ДОБИТАТА РЕКОЛТА	148	148
26	Прием на декларации за внос и износ на зърно в речните пристанища.	17	17
27	ИДЕНТИФИКАЦИЯ НА ЗГТ и МЗР - Закон за регистрация и контрол на земеделската и горската техника	447	447
28	ПРИЕМ НА ЗАЯВЛЕНИЯ ЗА ИЗДАВАНЕ НА СВИДЕТЕЛСТВО ЗА ПРАВОСПОСОБНОСТ ЗА РАБОТА С ЗГТ и МЗР - Закон за регистрация и контрол на земеделската и горската техника	160	160
	ПРОВЕРКА НА ЗАДЪЛЖЕНИ ЛИЦА В БАЗА ДАННИ НА ЗГТ И МЗР, В Т.Ч. :		
29	ЗА НАП	21	21
30	ЗА ДРУГИ ИНСТИТУЦИИ	603	603
31	ОТЧИСЛЯВАНЕ НА ЗГТ ОТ РЕГИСТЪР - Закон за регистрация и контрол на земеделската и горската техника	231	231

Освен посочените в справката услуги, в ОСЗ и ОД „Земеделие“ се извършват и следните дейности:

➤ **Дейност по чл. 37в и чл.37ж от ЗСПЗЗ - издаване на Заповеди на основание чл. 37в, ал. 4 и чл. 37ж, ал. 11 от ЗСПЗЗ за одобряване на създадените масиви за ползване на земеделски земи - за цялата 2023 година общия брой издадени заповеди са 89 броя.**

✓ за стопанската 2022-2023 г. бяха издадени 28 бр. заповеди по чл. 37 в от ЗСПЗЗ и 10 бр. заповеди по чл.37ж от ЗСПЗЗ

✓ за стопанската 2023-2024 г. бяха издадени 41 бр. заповеди по чл. 37 в от ЗСПЗЗ и 10 бр. заповеди по чл.37ж от ЗСПЗЗ

➤ **Дейност по чл. 37в и чл.37ж от ЗСПЗЗ - прием, обработка и изплащане на постъпилите по реда на чл. 37в, ал.7 и чл. 37ж, ал.12 от ЗСПЗЗ суми за имоти ползвани по реда на чл. 37в, ал. 3, т. 2 и чл. 37ж, ал. 5 определени в издадени заповеди по чл. 37в, ал. 4 и чл. 37ж, ал. 11 от ЗСПЗЗ , т.нар. „Бели петна“.** През 2023 година в ОСЗ бяха приети и регистрирани в Електронния регистър – **3548 бр.** заявления за изплащане на суми за последните 8 стопански години. От тях през годината са обработени и изплатени суми по **3249 бр.** заявления.

• Във всяка от ОСЗ в областта действат **Комисии за постановяване на решения за възстановяване на собственост и обезщетяване** по реда на ЗСПЗЗ и ЗВСГЗГФ. През 2023 г. бяха проведени общо **27** заседания на комисиите, като на тях бяха разгледани и издадени **30 бр.** протоколи и постановени **30 бр.** решения.

• През пролетта на **2023** беше направено ежегодното **обследване на посевите** на есенниците във всички общини от областта от постоянно действащата Експертна комисия. Обследването се извърши в 4 етапа на различна фаза от развитието на посевите, като целта е да се определят прогнозните добиви и състоянието на есенниците.

• **Обследване и издаване на протоколи от общинските експертни комисии:**

През **2023 г.** бяха приети общо **41 броя** заявления за обследване на **28 443 дка.**, от които :

✓ **засегнати от градушка и ураганен вятър :**

- площи засети с рапица – 103,700 дка.

- площи засети със слънчоглед – 17 790 дка.

- площи засети с царевица - 1518 дка.

- площи засети с овес – 13,600 дка.

- площи засети с ечемик – 11,200 дка.

- площи засадени с други медицински и ароматни култури - 219,400 дка.

- площи засадени със сливи – 12 дка.

✓ **засегнати от наводнения и проливни дъждове:**

- площи засадени с картофи – 9,400 дка.

- площи засети с лимец – 1291 дка.

- площи засети с пшеница - 250 дка.

- площи засети със слънчоглед – 3866 дка.

- площи засети със сорго – 180 дка.

В резултат на извършените проверки бяха издадени **39 бр. обикновени протоколи** и **19 бр. констативни протоколи**

• **Оперативна информация** - Ежеседмично от ОСЗ се събира, обобщава и подава в Министерство на земеделието информация за извършените селскостопански мероприятия – пролетна сеитба, жътва реколтиране на пролетниците, трайните насаждения и подготовката и провеждането на есенната сеитба

• **Достъп до обществена информация** - В ОД „Земеделие“ – Видин е разработена и се спазва процедура по предоставяне на ДООИ. През **2023 г.** няма постъпили заявления за достъп до обществена информация, на което е отговорено своевременно.

III. Състояние и ползване на наличния ДПФ

Към 31.12.2023 г. фонд ДПФ се състои от 17 200 броя имота, с обща площ 145 098,560 дка. Разпределя се по начин на трайно ползване, както следва:

Предоставени земи от ДПФ:

- Ниви – 9857 бр. имоти, с площ 76814,265 дка;
- Трайни насаждения – 34 бр. имоти, с площ 382,690 дка;
- Ливади, пасища и мери – 45 бр. имоти, с площ 1429,175 дка;
- Земи, предоставени безвъзмездно със Заповед на Министъра – 9 бр. имоти, с площ 602,895 дка.

Свободни земи:

- Ниви – 6040 бр. имоти, с площ 45 080,205 дка;
- Трайни насаждения – 376 бр. имоти, с площ 230,086 дка;
- Ливади, пасища и мери – 839 бр. имоти, с площ 18 489,244 дка.

На 31.07.2023 г. е проведена първа тръжна сесия за отдаване под наем и аренда на имоти ДПФ-ниви. Сключени са 25 бр. договори за 983 бр. имоти, с обща площ 9 704,350 дка.

На 25.08.2023 г. е проведена тръжна сесия за отдаване под наем и аренда на свободни пасища, мери и ливади от ДПФ, във връзка с чл. 37и, ал. 13 от Закона за собствеността и ползването на земеделските земи (ЗСПЗЗ). Сключени са 4 бр. договори за 18 бр. имоти, с обща площ 790,073 дка.

На 08.11.2023 г. е проведена тръжна сесия за отдаване под наем и аренда на свободни пасища, мери и ливади от ДПФ, във връзка с чл. 37и, ал. 14 от Закона за собствеността и ползването на земеделските земи (ЗСПЗЗ). Сключени са 1бр. договори за 2 бр. имоти, с обща площ 404,533 дка.

На основание чл. 37в, ал. 10 от ЗСПЗЗ, са сключени 169 бр. договори, с обща площ 1121,222 дка.

Общо за 2023 г. при проведени 3 бр. тръжни сесии и процедура по чл. 37в от ЗСПЗЗ, са сключени 199 бр. договори.

По чл.27, ал. 6 от ЗСПЗЗ – закупуване на прилежащи площи на сгради в стопански дворове през 2023 г. е работено по 7 броя преписки, като са сключени 2 броя договори за покупко-продажба.

По чл.27, ал. 8 от ЗСПЗЗ – закупуване чрез търг на земя частна държавна собственост, свободна, негодна за земеделско ползване и не подлежаща на възстановяване в стопански дворове през 2023 г. е работено по 3 броя преписки, като са проведени 3 тръжни сесии и са сключени 3 броя договори за покупко-продажба

Издадени са 14 бр. акта за категоризация на земеделски земи, съгласно Наредба за категоризация на земеделските земи – чл.3, ал.1 от 24.10.1996 г.

Издадени са 423 бр. актове за държавна собственост, съгласно чл. 68, ал.1 от ЗДС и чл. 27, ал.11 от ЗСПЗЗ и чл.45, ал. 10 от ППЗСПЗЗ и 32 бр. актове за държавна собственост, съгласно чл. 71, ал.1 от ЗДС.

Подадени са 4 бр. имоти – земеделска земя за издаване на Акт за частна държавна собственост /АДС/ в областна Администрация.

В процедура по издаване на АДС са около 250бр. имоти – находящи се в бившите стопански дворове на организациите по §12 от ПЗР на ЗСПЗЗ.

На основание чл. 47, ал.8 от ППЗСПЗЗ и във връзка с „Методика на извършване на проверки по чл. 47, ал. 8 от ППЗСПЗЗ, относно състоянието и ползването на имотите от ДПФ“, са извършени 2 броя проверки на ДПФ, съответно към 31.05.2023 г. и към 30.11.2023 г. Проверени са 17200 броя имоти и са изготвени констативни протоколи и съответните към тях справки, съгласно „Указания за извършване на проверки по реда на чл. 47, ал.8 от ППЗСПЗЗ“, утвърдени със Заповед № РД-46-13/31.01.2023 г. на министъра на земеделието.

На основание чл. 34, ал. 8 от ЗСПЗЗ, във връзка с чл. 34, ал. 1 от ЗСПЗЗ и на база констативни протоколи на общински служби по Земеделие, за състоянието и ползването на земите от ДПФ, са издадени са 79 бр. заповеди за неправомерно ползване на обща стойност 77442,37 лв. /само 1 не е платена на стойност 360,00лв./

IV. Агростатистика

Работата на експертите по Агростатистика се състои в провеждане на анкети в съответствие с годишната работна програма на отдел Агростатистика към Министерство на земеделието, в която е записан срокът за провеждане на всяка анкета.

- Месечни статистически наблюдения на дейността на млекопреработвателните предприятия в България - всеки месец от 15-то до 25-то число на текущия месец и годишната анкета за предишната година. Наблюдението обхваща дейността на предприятията през годината (от 01 януари до 31 декември). На територията на областта през 2023 година работят четири млекопреработвателни предприятия.

- Месечни статистически наблюдения на дейността на кланиците в България през съответната година - всеки месец от 15-то до 25-то число на текущия месец и годишната анкета за предишната година. Наблюдението обхваща дейността на предприятията през годината (от 01 януари до 31 декември). На територията на областта работят две кланици.

- Анкета БАНСИК – Наблюдението се провежда м. юни и м. юли за съответната година. Целта е да се направи прогнозна оценка на очакваните добиви за област Видин по извадка – 88 броя

- Прогноза добивите от пшеница и ечемик реколта 2023 г. – 19 броя

- Статистическо наблюдение на Птицевъдството в България по извадка за областта - 65 броя

- Статистическо наблюдение на Производството на плодове в България - реколта 2023 година по извадка за областта - 115 броя

- Статистическо наблюдение на Производството на зеленчуци в България - реколта 2023 година по извадка за областта – 27 броя

- Статистическо наблюдение на Производството на грозде и вино в България през 2023 година по извадка за областта 100 броя

- Статистическо наблюдение на Добиви от полски култури в България през 2023 година по извадка за областта – 100 броя
- Наблюдение броя на селскостопанските животни към 1-ви ноември 2023 година по извадка за областта – 74 броя
- Статистическо наблюдение на Пчеларството в България по извадка определена за областта 72 броя
- Система за земеделска счетоводна информация: 55 броя стопанства за отчетната 2022 г. (37 бр. без счетоводство и 18 бр. с двустранно счетоводство). Събиране на информация от стопанствата и въвеждане в модул. Валидация и отстраняване на грешки на стопанствата, участващи в СЗСИ за отчетната 2023 година.
- Справка за новосъздадени овощни насаждения през стопанската 2023/ 2024 година
- Ежеседмично събиране на оперативни данни за засетите култури на територията на областта и производството от тях.
- Интегрирана статистика на земеделските стопанства през 2023 г. (IFS2023) – 721 броя

V. Дейности по контрол на количеството и съхранение на зърното и окачествяване на реколтата от зърно

Освен приема на декларации посочени в таблицата, по Закона за прилагане на общата организация на пазарите на земеделски продукти в ЕС от ОДЗ се извършват и следните проверки:

- Проверки на обекти за съхранение на зърно - За 2023 г. бяха извършени **52 бр.** проверки за установяване на съответствие с данните, вписани в месечните декларации и на обектите за съхранение на зърно, които не са подали декларации
- Проверка на земеделски стопани – през 2023 г. са проверени 32 земеделски стопани за установяване съответствие с подадените в декларациите данни.

Периодично в Министерство на земеделието се изпраща актуализираната база данни за обектите за съхранение на зърно и на новообявените такива. През годината в област Видин бяха създадени и регистрирани 4 нови обекта за съхранение на зърно.

Във връзка с окачествяването на новата реколта се вземат проби от добитото зърно от ечемик, пшеница, слънчоглед и царевица. За 2022 г. са взети 148 бр. проби, които са изпратени в «Централна лаборатория за окачествяване на зърно и фуражи» към БАБХ.

Съставят се актове за извършени административни нарушения по Закона за прилагане на общата организация на пазарите на земеделски продукти в ЕС и Наредбата за условията и реда за мониторинг на пазара на зърно от 29.12.2015 г. За 2023 г. не бяха установени нарушения и съответно няма съставени констативни протоколи за нарушение – неподаване на декларация за място и количество на съхранявано зърно.

VI. Дейности по контрол на регистрираната земеделска и горска техника /ЗГТ/

Работата на инспекторите от ОДЗ – Видин, които се занимават с контрола на селскостопанската техника през 2023 година включва следните дейности:

- Контрол на ЗГТ - Контрола се провежда целогодишно, съгласно предварително установен график. Усилията на инспекторите са насочени към контрола и безопасността на машините и недопускане в работа и движение на техника, която би заплашила живота и здравето на хората или нанесла материални щети и замърсяване на околната среда. За годината са проверени за наличие на сертификат за одобрение на типа и съответствието **95 бр.** машини.
- Контрол на учебните форми - На територията на област Видин има една лицензирана учебна форма за обучение за придобиване на правоспособност за работа със земеделска и горска техника – категории Твк, Твк-3 и Твк-М. Проведени са общо **16 курса** на обучение за придобиване на правоспособност за работа със земеделска и горска техника: категория Твк – 9 ;

Твк-З– 4 ; Твк-М - 5 . За 2023 година има подадени **160 бр.** заявления за издаване на свидетелства за правоспособност от отделните категории.

- Годишни технически прегледи на ЗГТ - Общият брой на извършените годишни технически преглед е **2688 бр.** Дейността по извършване на годишен технически преглед на земеделската и горска техника се осъществява с предварително утвърден график от Директор на ОД „Земеделие“ - Видин за всеки месец.

- Регистрация на ЗГТ - За периода от 01.01.2023 г. до 31.12.2023 г. служителите от ОД „Земеделие“ – Видин извършиха **408 бр.** регистрации на ЗГТ. Броят на извършените идентификации е **447 бр.** В ОД „Земеделие“ – Видин се води регистър на земеделската и горска техника, който своевременно се попълва и разпечатва. Досиетата на регистрираната техника се подреждат по установен начин, удобен за бърз и своевременен достъп до данните.

VII. Приходи на ОД „Земеделие” Видин

Приходната част на бюджета на ОД „Земеделие” гр. Видин се определя от:

1. Държавни такси - отразяват реализирани приходи от общинските служби по земеделие съгласно Тарифата за таксите, събирани от органите по поземлената собственост – Приложение 1 към чл.1 от ПМС 286 от 10.07.1997 г. Общинските служби по земеделие събират такси за извършените по горе посочени административни услуги на гражданите.

През 2023 г. от държавни такси ОД”Земеделие” - Видин реализира приходи в размер на **53981 лв.**

2. Приходи по договори за аренда на земеделски земи, отразени в & 24-06 „Приходи от наеми на земя”. По този параграф за периода 01.01.2023 - 31.12.2023 г. са реализирани приходи в размер на **8921702 лв.**



VIII. Съвместна дейност и сътрудничество на ОД „Земеделие“ Видин с други институции

Експертите от ОД “Земеделие“ и Общинските служби по земеделие постоянно работят в сътрудничество с институции от областта, занимаващи се с обслужване на земеделски стопани като ДФЗ, ОДБХ, НОИ, НАП, „Бюро по труда“ , общините от област Видин и др.

Освен посочените проверки в база-данните на ОД „Земеделие“ ежесечно на Агенция по заетостта се предоставя информация за регистрираните земеделски производители, а два пъти в месеца се извършва проверка в регистъра на земеделските стопани на определени лица, подадени по списък от Агенцията за социално подпомагане.

Експертите участват в следните постоянни междуведомствени комисии:

- Комисия за обследване на площи, поразени от природни бедствия
- Комисия за осъществяване профилактика на заболяванията и опазване на пчелните семейства от отравяне
- Комисия за обследване на проводимостта на речните корита в речни участъци, извън границите на урбанизираната територия в областта
- Комисия за проверка на техническото и експлоатационно състояние на водните обекти, водостопанските системи и съоръжения за недопускане на щети
- Комисии към общините, касаещи общински имоти, по жалби на граждани и други
- Общински експертен съвет по устройство на територията на община Видин.
- Областна комисия за разглеждане на заявления за безвъзмездно прехвърляне правото на собственост на язовири от общините към държавата.

АГРАРЕН СЕКТОР

I. СЪСТОЯНИЕ НА СЕКТОР РАСТЕНИЕВЪДСТВО

Сектор растениевъдство има стратегическо значение за отрасъла Селско стопанство. Благоприятни почвено-климатични условия за развитие на земеделие има в равнинната част на областта по завоя на река Дунав в част общините в Предбалкана.

Област Видин се намира в северозападната част на България и обхваща площ от 3 032.9 кв. км., което представлява 2.73% от територията на Република България.

Най-голям дял от земите е с начин на трайно ползване «ниви», където през последните години се увеличават площите със засяваните култури.

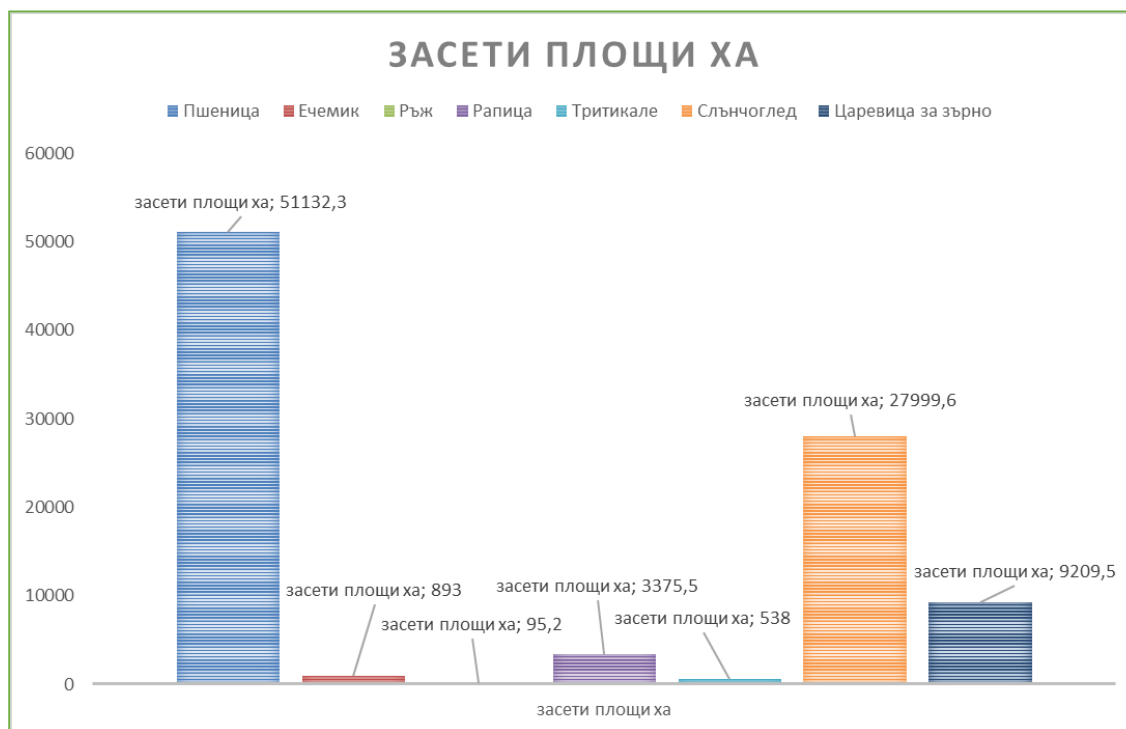
Климатичните и почвени ресурси на област Видин предлагат широки възможности за развитие на зърненото производство. Анализът на растениевъдството показва, че за областта са характерни производството на пшеница, ечемик, царевица, слънчоглед, рапица, овощарството, лозарството и зеленчукопроизводството. Данните в таблиците по култури (засети площи и среден добив) са по данни от събраната оперативна информация.

➤ Есенни култури

Култури	засети площи ха	среден добив кг/ха
Пшеница	51132,30	5099
Ечемик	893,00	4436
Ръж	95,20	3362
Рапица	3375,50	3392
Тритикале	538,00	3784

➤ Пролетни култури

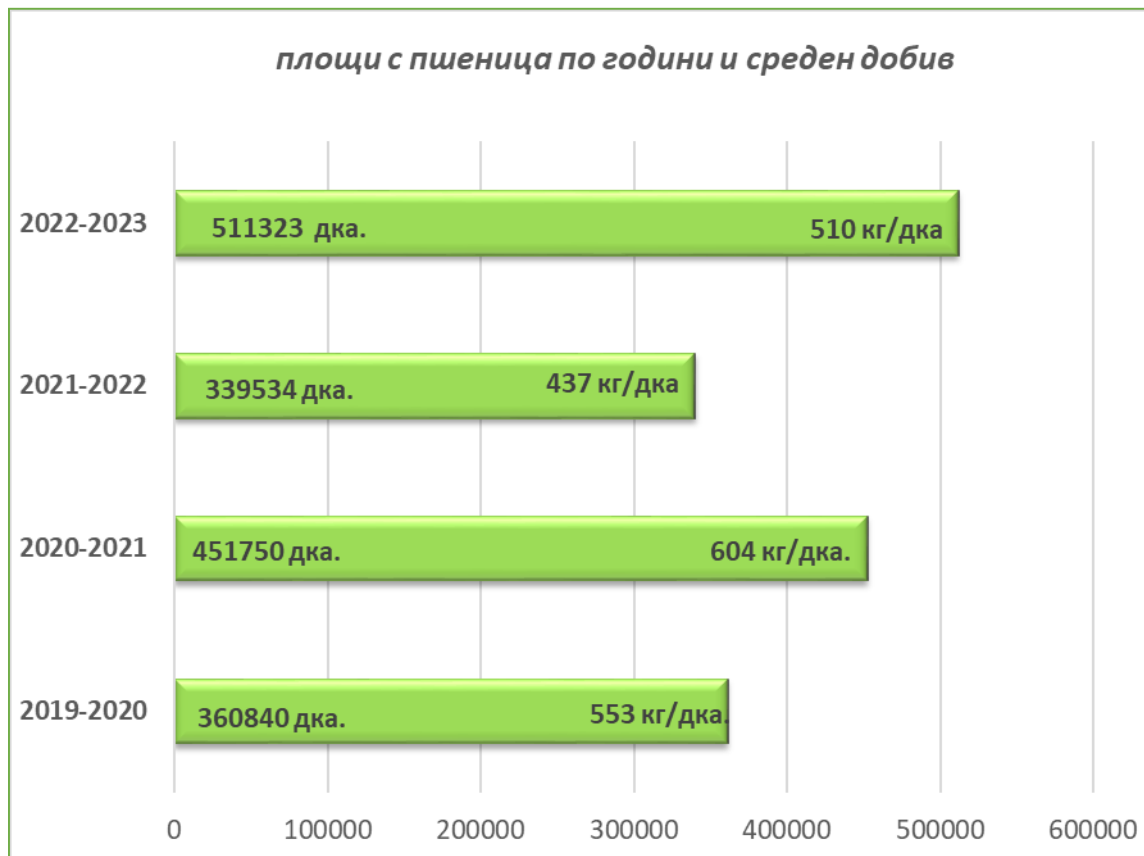
Култури	засети площи ха	среден добив кг/ха
Слънчоглед	27999,60	2028
Царевица за зърно	9209,50	5239



➤ Зърнено-житни и маслодайни култури

Площта на пшеницата през **2022/2023** стопанска година се е увеличила, както и средният добив е по-висок в сравнение с предходната стопанска година.

Година	Засети площи пшеница, дка	Среден добив кг/дка
2018-2019	445070	532
2019-2020	360840	553
2020-2021	451750	604
2021-2022	339534	437
2022-2023	511323	510



Засятите площи с **царевица за зърно** през пролетта на **2023** година са намаляли в сравнение с 2022 година, но средният добив е малко по висок.

Година	Засети площи царевица за зърно, дка	Среден добив кг/дка
2019	95008	642
2020	68960	616
2021	186350	443
2022	96720	482
2023	92095	524

През 2023 г. площите засяти с царевица за силаж са 1746,86 ха., по данни от подадени заявления за основно подпомогане на доходите за устойчивост (ОПДУ) .

През стопанската 2022-2023 г. са засети и реколтирани 893 ха. с **ечемик**. Средният добив е добър – 4436 кг/ха.

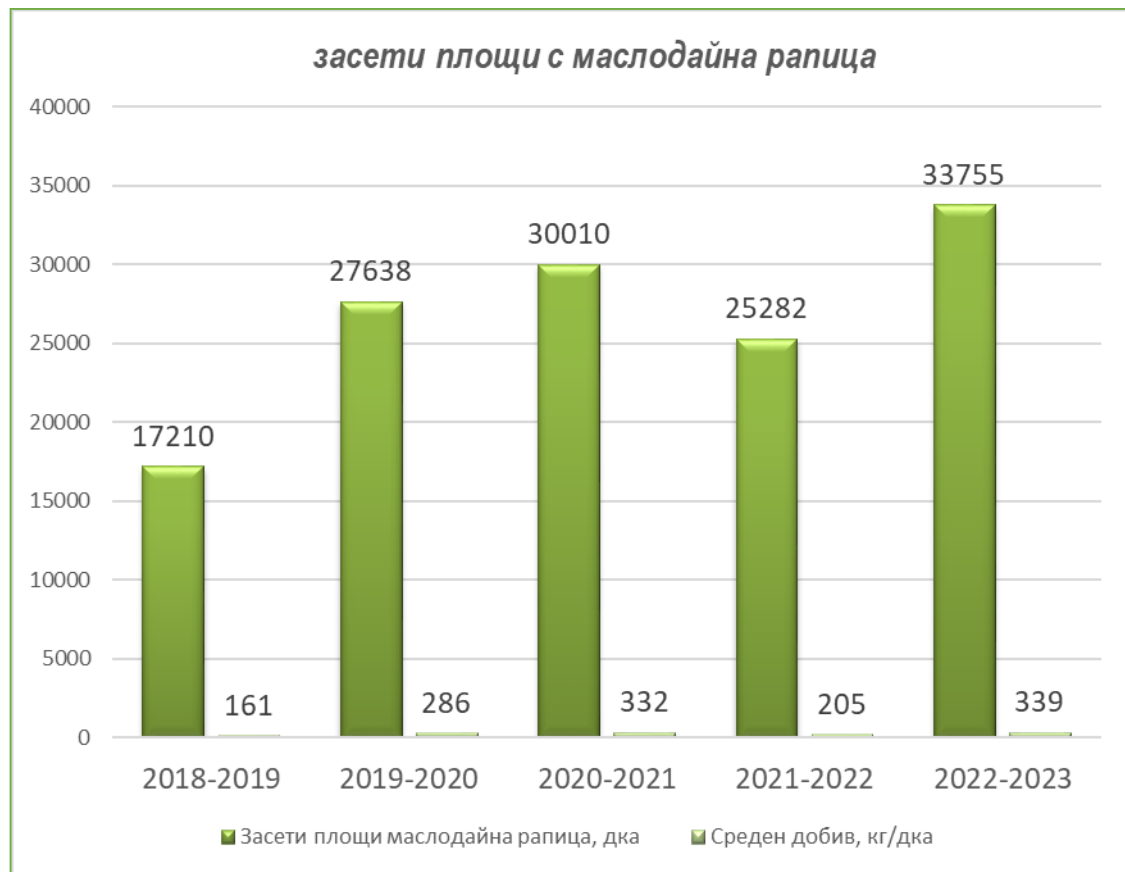
Освен традиционните култури в областта се отглеждат и овес (зимен и пролетен) – 276,54 ха, лимец – 129,07 ха., просо – 16 ха ., сорго -17,94 ха. и други не толкова традиционни култури за района.

Слънчогледът засят в областта заема по - малък дял от пшеницата за 2022/2023 стопанска година, площта е 27999,60 ха със среден добив 2028 кг./ха.

Година	Засети площи слънчоглед дка	Среден добив кг/дка
2019	321755	229
2020	455235	241
2021	302740	222
2022	511521	205
2023	279996	203

Другата техническа култура, представляваща интерес в областта е **маслодайната рапица**. Площите които се засяват с рапица варират всяка година. Това се дължи на различните климатични условия по време на сеитба през съответните години. За стопанската 2022/2023 г. рапицата за областта е 3375,50 ха със среден добив 3392 кг/ха. Наблюдава се тенденция към увеличаване на площите и средния добив.

Година	Засети площи маслодайна рапица, дка	Среден добив, кг/дка
2018-2019	17210	161
2019-2020	27638	286
2020-2021	30010	332
2021-2022	25282	205
2022-2023	33755	339



➤ **Зеленчуци**

Култури	засети площи ха	среден добив кг/ха
Картофи	2,3	2786
Зеле	11,3	18841
Дини	13,4	22090
Пъпеши	9,9	7522
Пипер	7,6	9816
Домати на открито	30,7	11189
Домати в оранжерии	2,9	44947



Като се има предвид подходящите за отрасъла почвено-климатични условия, зеленчукопроизводството в областта е сравнително слабо застъпено видно от таблицата и графичното изображение към нея. Отглеждат се домати, пипер, картофи, зеле, грах и фасул в дворни места и оранжерии. Най-голям дял се пада на домати на открито. В областта се отглежда и лук по данни от подадени заявления за основно подпомогане на доходите за устойчивост (ОПДУ) с площ 267,21 ха. През 2023 г в областта се отглеждаха и сравнително нови за областта култури: спанак – 8,92 ха, бамя – 2,01 ха, захарна царевица – 4,04 ха. и др. Земеделските стопани отглеждащи традиционно зеленчуци на по-големи площи са няколко на брой и са изградили собствени поливни системи. Останалите стопани са с малки площи и отглеждат зеленчуците за лични нужди.

Предвидените нови интервенции за подпомагане на земеделските стопани в сектора от 2023 година, както и благоприятните почвено-климатични условия в областта, биха могли да доведат до по-голям интерес от страна на земеделските стопани за развитие на сектора.

➤ **Други култури**

Във Видинска област традиционно са се отглеждали многогодишни етерично-маслени култури. През 2023 година се наблюдава намален интерес към този вид насаждения. На територията на областта има още нетрадиционни за района култури като:

- резене – 75,73 ха
- други медицински и ароматни култури – 21,94 ха.

➤ **Трайни и многогодишни**

Култури	Плододаващи ха	Млади ха	среден добив кг/ха
Ябълки	34,4	1,3	7770
Круши	3,5	0,3	5657
Праскови	2,6	0,4	6475
Сливи	70,5	47,4	5469
Вишни	2,3	0,5	3000
Череши	6,7	1,1	1667
Орехи	46	63,2	1153
Кайсии	1,1	-	4500
Лозя с винени сортове грозде	1082,9	21,5	2606
Лозя с десертни сортове грозде	31,40	-	2666
Маслодайна роза	5,5	-	2182
Лавандула	26,5	-	2408



➤ **Трайни насаждения**

Лозята с винени сортове плододаващи в областта са 1082,9 ха, млади са 21,5 ха, новосъздадени през 2022/2023 стопанска година няма. Реколтирани са всички площи с плододаващи лозя – винени сортове грозде при среден добив за винените лозя - 2606 кг/ха. Общините с най-големи лозови масиви са Ново село и Видин.

От трайните насаждения преобладаващ дял имат сливите , орехите и ябълките .

По данни за кампания **2023** година от подадените заявления за подпомогане на земеделските стопани има и други не толкова традиционни култури за областта, с изключение на люцерната.

Култура	Площ / ха
люцерна	984,09
детелина	232,76
лешници	13,44
боровинки	4,54
шипка	44,86
дюли	0,46
арония	2,55
кестени	0,52
малини	0,81
Черна черница	3,04



Европейските програми за безвъзмездно финансиране са важен инструмент за подкрепа на земеделските стопани. През 2023 година редица от тези програми предлагат обновени и привлекателни възможности за финансиране. Основните форми на директни плащания, включени в Стратегическия план, обхващат разнообразни интервенции, които имат за цел да подкрепят земеделските стопани в различни аспекти на дейността им. Това включва основно и допълнително подпомагане на доходите за устойчивост, еко схеми свързани с климата и околната среда, допълнителни стимули за млади земеделски стопани. В следствие на което се наблюдават следните положителни промени в земеделието :

- Увеличава се количеството на ползваната земеделска земя, усвояват се всички площи годни за обработка.
- Наблюдава се поява на интерес към нови, нетрадиционни култури за района.
- Обновява се техниката за обработка на земята и прибиране на реколтата.

Повиши се културата на земеделие. В областта се прилага No-Till технология, която щади почвата от изпарения и ерозия, като същевременно снижава разходите и понижава себестойността на продукцията.

Проблеми в сектор растениевъдство:

- Трудности при реализация на добитата продукция – зърно, плодове и зеленчуци. Последните са продукти с ниска трайност и трябва бързо да се реализират.
- Липса на предприятия за преработка и тържища за селскостопанска продукция. Ако в областта има такива, това би стимулирало зеленчукопроизводството и овощарството.

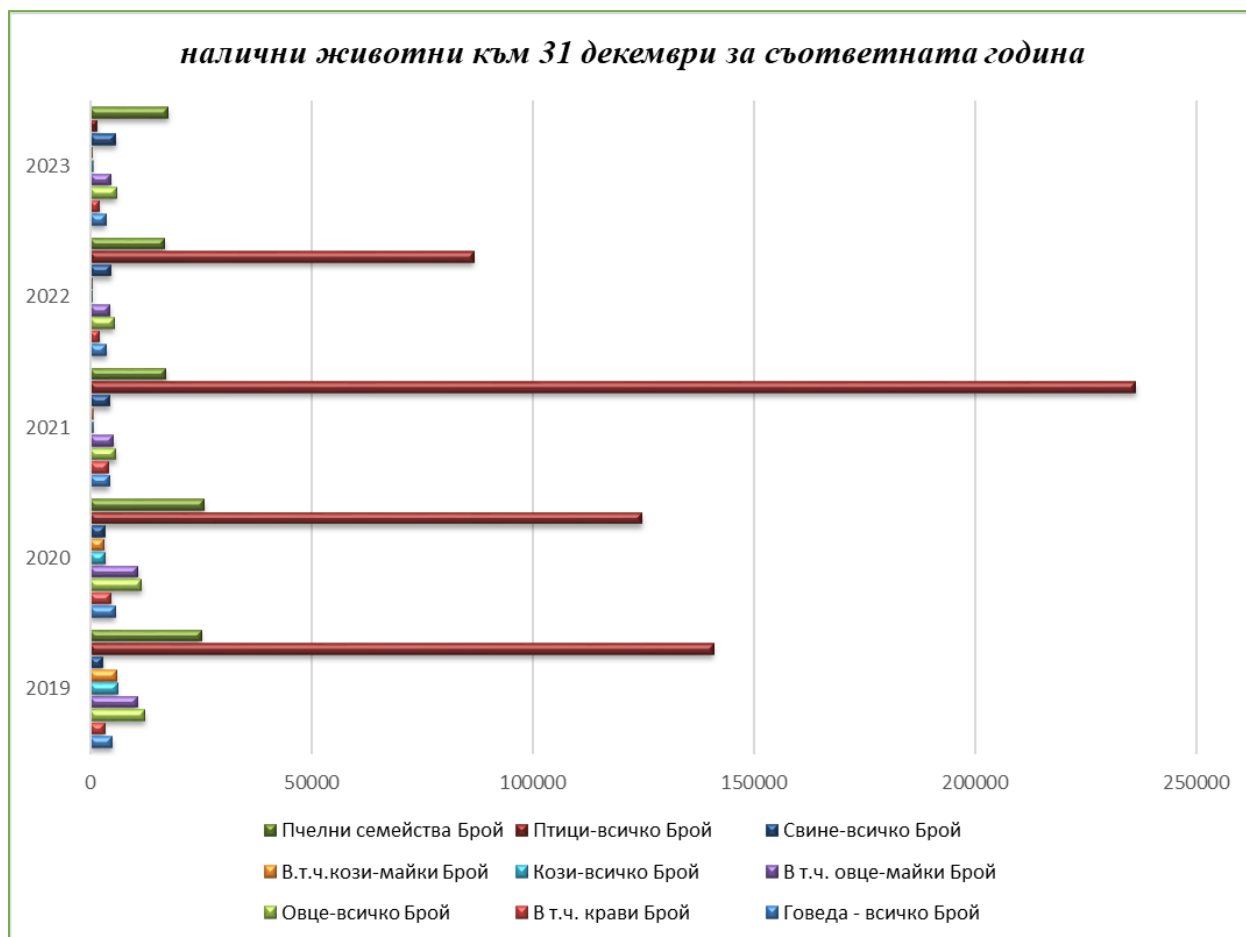
II. СЪСТОЯНИЕ НА СЕКТОР ЖИВОТНОВЪДСТВО

Природо-климатичните условия на област Видин позволяват отглеждането на всякакви видове продуктивни животни. Сравнително добрите условия за развитие на зърнено и фуражно производство в полската част, предполагат развитие на говедовъдство, свиневъдство и птицевъдство в тези райони. Наличието на пасища и ливади в планинската и полупланинската част на областта са условие за развитие на месодайното животновъдство.

През последните години животновъдството в областта е в упадък, дължащ се на липса на инвестиции, демографския срив и обедняването на хората, факта, че години наред животновъдите не получаваха субсидиране, адекватно на положения труд и разходи за производство, както и ниските изкупни цени, наложени от специфичното географско разположение на област Видин.

Състоянието на отрасъла „Животновъдство“ се вижда в таблицата и графиката към нея, за броя на наличните животни за последните 5 години. Данните за периода 2019 и 2020 г. са взети от ОДБХ Видин, а от **2021 до 2023 година** са взети от Регистър на ЗС по Наредба № 3 от 1999 г. за създаване и поддържане на регистър на земеделските стопани, като в бройката животни са включени и тези, които по местонахождение са в нашата област, а по регистрацията в други.

Вид	Налични животни към 31.12. за съответната година					
	Мярка	2019	2020	2021	2022	2023
Говеда - всичко	Брой	5014	5699	4322	3722	3533
В т.ч. крави	Брой	3303	4692	4018	2107	2086
Овце-всичко	Брой	12400	11640	5764	5341	5973
В т.ч. овце-майки	Брой	10650	10775	5306	4487	4575
Кози-всичко	Брой	6234	3368	705	584	672
В.т.ч.кози-майки	Брой	5950	3098	663	548	563
Свине-всичко	Брой	2917	3319	4424	4767	5739
Птици-всичко	Брой	140875	124708	236348	86673	1620
Пчелни семейства	Брой	25 122	25734	17146	16882	17675



✓ Говедовъдство

Във Видинска област към **31.12.2023 г.** се отглеждат **3533** говеда, в т.ч. **2086** крави. За областта има **44** ферми, в които се отглеждат животните, а част от тях се намират и в лични стопанства.

Отглежданите месодайни породи крави за областта наброяват **547** броя, които се отглеждат в **18 броя** ферми, както и лични стопанства. В две от тях животните са от специализирани месодайни породи – Абердин ангус и Галоуей. Останалите ферми са с животни от порода Симентал и кръстоските, които се водят като месодайни.

През последната година се забелязва леко завишаване в броя на месодайните породи.

✓ Биволовъдство

Биволовъдството е слабо застъпено в нашата област. Фермите в които се отглеждат биволи са **2** на брой. В тези ферми през **2023 г.** са отглеждани **57** броя животни. Голям проблем е реализацията на биволското мляко, което пречи на животновъдите да докажат продукцията и оттам да кандидатстват за по-висока субсидия.

✓ Овцевъдство

Отглежданите овце в равнинната част на областта са предимно Синтетична популация българска млечна, а в планинската част на област Видин – общ. Чупрене се развъжда местната Реплянска овца и кръстоските ѝ.

Броят на овцете в региона към **31.12.2023 г.** е **5973**, в т.ч. **4575 бр.** овце-майки. Наред с новосъздадените овцеферми през 2020 г. има и закрити такива, така, че броят на овцете като цяло е намалял. По отношение на концентрацията на отглежданите овце във фермите, по голямата част от овцете се отглеждат във **40** ферми, а останалите са в лични стопанства /до десет дребни продуктивни животни/ДПЖ/ с приплодите им до 6-месечна възраст/.

Наблюдава се слабо повишаване на броя на овцете в сравнение с **2022 година**, когато броят им е бил **5341**.

✓ Козевъдство

В сравнение с предходната година има леко завишаване и в броя на козите в област Видин. От **584 бр.** през **2022 г.**, към момента козите в областта са **672 броя**. Козите-майки наброяват **563 бр.** За разлика от останалите преживни – овце и крави, по-голямата част от козите се отглеждат в личните стопанства. В сравнение с **2022 г.**, когато е имало **11 бр.** козеферми, към **31.12.2023 г.** в областта има вече **16 броя**. Голям проблем в козевъдството е реализацията на продукцията.

✓ Свиневъдство

Към 31.12.2023 г. регистрираните по Наредба № 3 от 1999 г. за създаване и поддържане на регистър на земеделските стопани свине в областта са **5739 бр.**, които се отглеждат в промишлената свинеферма в гр. Дунавци, която е стоков тип. През изминалата година се забелязва леко завишаване на броя свине отглеждани в свинефермата.

✓ Пчеларство

Съществуващите добри традиции, висок професионализъм на занимаващите се с пчеларство и природо-климатични дадености, обуславят развитието на този подотрасъл. Регистрирани на територията на областта по Наредба № 3 от 1999 г. за създаване и поддържане на регистър на земеделските стопани са **113** пчелари. През **2023 г.** броя на регистрираните пчелни семейства е **17675 бр.** в регистрираните пчелини.

✓ Птицевъдство

За област Видин през 2023 година броят на регистрираните птици е **1620**. В община Видин има **3** ферми с промишлено отглеждане на бройлери общо **1300 броя**, съответно по една в град Дунавци, село Новоселци и село Слана бара. Освен бройлери в областта се отглеждат и **пуйки 320 броя**.

В областта се отглеждат и коне, в общините Белоградчик и Чупрене, които са **116 броя** общо използвани предимно за селски туризъм.

Изводи, прогнози и препоръки за животновъдството:

- Като приоритетен сектор, животновъдството продължава и през **2023 г.** да се подпомага посредством различни финансови инструменти със средства от европейския бюджет и с национални средства, както следва:

- **ОБВЪРЗАНО С ПРОИЗВОДСТВОТО ПОДПОМАГАНЕ ЗА МЛЕЧНИ КРАВИ (МлК)** - Право на подпомагане имат земеделски стопани, които отглеждат в стопанството си 10 и повече млечни крави, които са с предназначение за производство на мляко.
- **ОБВЪРЗАНО С ПРОИЗВОДСТВОТО ПОДПОМАГАНЕ ЗА МЕСОДАЙНИ КРАВИ(МеК)** - Право на подпомагане имат земеделски стопани, които отглеждат в стопанството си 5 и повече месодайни крави с предназначение за производство на месо.
- **ОБВЪРЗАНО С ПРОИЗВОДСТВОТО ПОДПОМАГАНЕ ЗА МЕСОДАЙНИ КРАВИ, ВКЛЮЧЕНИ В РАЗВЪДНИ ПРОГРАМИ(МеК-РП)** - Право на подпомагане имат земеделски стопани, които отглеждат в стопанството си 20 и повече крави от една застрашена от изчезване порода, които са вписани в Главния раздел на родословната книга в съответствие с изискванията на Регламента относно разплодните животни.

- **ОБВЪРЗАНО С ПРОИЗВОДСТВОТО ПОДПОМАГАНЕ ЗА ГОВЕДА В ПЛАНИНСКИ РАЙОНИ (Г-пл)** - Право на подпомагане имат земеделски стопани, които отглеждат в стопанството си от 5 до 9 (включително) крави с предназначение за производство на месо и/или мляко и чиито стопанства са в планински район.
- **ОБВЪРЗАНО С ПРОИЗВОДСТВОТО ПОДПОМАГАНЕ ЗА ОВЦЕ И КОЗИ, ВКЛЮЧЕНИ В РАЗВЪДНИ ПРОГРАМИ (ДПЖ-РП)** - Право на подпомагане имат земеделски стопани, които отглеждат в стопанството си:
 1. 50 или повече овце-майки от една порода, включени в развъдни програми, и/или
 2. 20 или повече кози-майки от една порода, включени в развъдни програми.
- **ОБВЪРЗАНО С ПРОИЗВОДСТВОТО ПОДПОМАГАНЕ ЗА БИВОЛИ** - Право на подпомагане имат земеделски стопани, които отглеждат в стопанството си 10 и повече женски биволи.
- **ОБВЪРЗАНО С ПРОИЗВОДСТВОТО ПОДПОМАГАНЕ ЗА МЛЕЧНИ КРАВИ, ВКЛЮЧЕНИ В РАЗВЪДНИ ПРОГРАМИ (МлК- РП)** - Право на подпомагане имат земеделски стопани, които отглеждат в стопанството си 20 и повече млечни крави от една порода, включени в развъдни програми с предназначение за производство на мляко, които са вписани в Главния раздел на родословна книга в съответствие с изискванията на Регламента относно разплодните животни.
Списък на породите говеда с развъдни програми за производство на мляко
 1. Черношарено говедо, Червеношарено говедо и всички породи, в чието наименование има думите Холщайн или Holstein
 2. Кафяво говедо
 3. Джерсей
 4. Симентал и Млечен симентал
 5. Монбелиард
- **ОБВЪРЗАНО С ПРОИЗВОДСТВОТО ПОДПОМАГАНЕ ЗА КРАВИ ОТ ЗАСТРАШЕНИ ОТ ИЗЧЕЗВАНЕ ПОРОДИ (К-ЗП)** - Право на подпомагане имат земеделски стопани, които отглеждат в стопанството си 20 и повече крави от една застрашена от изчезване порода, които са вписани в Главния раздел на родословната книга в съответствие с изискванията на Регламента относно разплодните животни.
Списък на застрашените от изчезване породи говеда
 1. Българско сиво говедо
 2. Искърско говедо
 3. Родопско късорого говедо
 4. Българско родопско говедо
 5. Българско червено говедо
 6. Българско кафяво говедо
 7. Българско сименталско говедо
- **ОБВЪРЗАНО С ПРОИЗВОДСТВОТО ПОДПОМАГАНЕ ЗА ОВЦЕ И КОЗИ ОТ ЗАСТРАШЕНИ ОТ ИЗЧЕЗВАНЕ ПОРОДИ (ДПЖ-ЗП)** - Право на подпомагане имат земеделски стопани, които отглеждат в стопанството си:
 1. 50 или повече овце-майки от една застрашена от изчезване порода, включени в развъдни програми, и/или
 2. 20 или повече кози-майки от една застрашена от изчезване порода, включени в развъдни програми.
- **ОБВЪРЗАНО С ПРОИЗВОДСТВОТО ПОДПОМАГАНЕ ЗА ОВЦЕ И КОЗИ В ПЛАНИНСКИ РАЙОНИ (ДПЖ-пл)** - Право на подпомагане имат земеделски стопани, чиито стопанства са в планински райони и в тях се отглеждат:
 1. от 10 до 49 (включително) овце-майки, или
 2. от 10 до 49 (включително) кози-майки, или
 3. от 10 до 49 (включително) овце-майки и кози-майки.
- **ПРЕХОДНА НАЦИОНАЛНА ПОМОЩ ЗА ГОВЕДА, НЕОБВЪРЗАНА С ПРОИЗВОДСТВОТО (ПНДЖ1)**
Право на подпомагане по интервенцията за преходна национална помощ за говеда, необвързана

с производството, имат земеделските стопани, които към 31 декември 2018 г. са отглеждали 10 или повече говеда и/или 10 или повече биволи, регистрирани в интегрираната информационна система на БАБХ по чл. 51, ал. 3 от ЗВД, и са вписани в регистъра по чл. 7 от ЗПЗП.

- **ПРЕХОДНА НАЦИОНАЛНА ПОМОЩ ЗА ОВЦЕ-МАЙКИ И/ИЛИ КОЗИ-МАЙКИ, ОБВЪРЗАНА С ПРОИЗВОДСТВОТО (ПНДЖЗ)** - Право на подпомагане имат земеделските стопани, вписани в регистъра по чл. 7 от ЗПЗП, които отглеждат в стопанствата си:

1. 50 или повече овце-майки, или
2. 50 или повече кози-майки, или
3. 50 или повече овце-майки и/или кози-майки

• Една от основните причини за лошото състояние на животновъдството е демографската криза, която води от една страна до намалено потребителско търсене на животински продукти в региона, от друга страна трудно се набира обслужващ персонал във фермите, където трудът е непривлекателен.

Поради липса на подпомагане на земеделските стопани, отглеждащи овце майки и кози-майки от 10 до 49 бр. в равнините райони бяха ликвидирани малобройните стада. Ограничени са и стопаните, които имаха в стадата си по-малко от 20 бр. вписани в Главния списък на Родословната книга крави и не можеха да вземат по-високата субсидия за животни под селекционен контрол.

III. СЪСТОЯНИЕ НА ЗЕМЕДЕЛСКАТА И ГОРСКА ТЕХНИКА ВЪВ ВИДИНСКА ОБЛАСТ

• **Селскостопанска техника** - Наличните регистрирани в област Видин към 31.12.2023 г. селскостопански машини са както следва:

- ✓ Колесни трактори – **2534 бр.**, от които в работна готовност са **2385 бр.**
- ✓ Зърнокомбайни – **413 бр.**, от които в работна готовност са **403 бр.**
- ✓ Тракторни ремаркета – **1322 бр.**, от които в работна готовност са **1240 бр.**
- ✓ Друга самоходна техника /машини за земни работи и самоходни пръскачки/ - **457 бр.**, от които в работна готовност са **457 бр.**

Към регистрираната по ЗРКЗГТ в ОД „Земеделие“ – Видин земеделска и горска техника трябва да се добавят и машини, които се намират на територията на обл. Видин /такива, взети на лизинг или такива, собственост на фирми от други области, но работещи земя във Видинска област/. Това са **82 бр.** колесни трактори , **23 бр.** самоходни машини и **22 бр.** зърнокомбайни.

През 2023 г. в областта са регистрирани **28 бр.** нови самоходни машини. Спрямо общият брой тази бройка е крайно незадоволителна и води до проблеми при обработването на земята и прибиране на реколтата.

През 2023 г. инспекторите по техническия контрол на техниката са събрали такси на стойност **41950,70 лв.**

IV. НАЛИЧНИ ЗЪРНОБАЗИ В ОБЛАСТ ВИДИН

Към 31.12.2023 г. в област Видин са налични **123** регистрирани обекти за съхранение на зърно, като през годината 4 нови обекта са променили регистрацията си поради разширение на капацитета или смяна на ползвателя.. Около половината от базите са старо, масивно строителство, метални силози и плоски складове, които отговарят на технологичните изисквания за съхранение на зърното.

Новопостроените бази са метални силози тип «ЛИП» и плоски складове.

Наличните бази в област Видин са напълно достатъчни като обем да поемат произведеното от стопаните количество зърно.

V. СЪСТОЯНИЕ НА ХИДРОМЕЛИОРАТИВНИТЕ СЪОРЪЖЕНИЯ В ОБЛАСТ ВИДИН

„Напоителни системи” ЕАД – клон Видин поддържа, експлоатира и стопанисва хидромелиоративен фонд в 5 бр. напоителни системи, развити на територията на областта и обслужва земята на 45 населени места.

В експлоатация са 33 бр. открити магистрални и разпределителни канали, с обща дължина 271,113 км. Облицовани участъци са 249,026 км. Закритата тръбна мрежа е с дължина 49,792 км.

Напоителните помпени станции не са работили повече от 20 години. В резултат на това те са в много лошо състояние - амортизирани са морално и материално, машините са от 60 – 70 години на миналия век и поддръжката им е невъзможна или много нерентабилна.

Фрегатните и полустационарни полета не се ползват по предназначение, поради ограбена и разрушена голяма част от подземната тръбна мрежа. Ефективни са самостоятелните напоителни полета с гравитачно напояване изискващи минимални разходи за поддръжка.

Служители от ОД „Земеделие“-Видин през 2023 година са участвали в следните междуведомствени комисии, както следва по тримесечия:

✓ **Първо тримесечие**

- с Държавна агенция за метрологичен и технически надзор (ДАМТН) проверка на стените и съоръженията към тях на язовири в с. Рабиша, гр. Кула и с. Неговановци през първото тримесечие на годината
- с Регионална инспекция по околната среда и водите (РИОСВ) Монтана – разглеждане и приемане доклад за екологична оценка на ПУП- ПРЗ за имот находящ се в землището на гр. Видин
- с Агенция по геодезия, картография и кадастър (АГКК) и „Напоителни системи“ ЕАД клон Видин за проверка и заснемане на отводнителен канал в землище с. Антимово и установяване има ли засегнати други кадастрални единици различни от обособените такива.
- извършена теренна проверка с „Напоителни системи“ ЕАД клон Видин по подадени проекти - Мярка 4.1
- участие в комисии за проверка на техническото състояние и безопасната експлоатация на язовирните стени и съоръженията към тях на язовирите : Рабиша, Кула и Неговановци в област Видин
- участие в 3 бр. комисии във връзка с градоустройството в Община Видин – Експертен съвет по устройство на територията (ЕСУТ)

✓ **Второ тримесечие**

- участие в комисии за проверка на речната проводимост на река Видбол и река Лом в района на с. Средогрив
- участие в комисии през месец май за проверка на техническото и експлоатационното състояние на диги и речни корита на територията на област Видин. Проверка на обекти за предпазване от вредното въздействие на водите (ОПВВВ)
- участие в семинар през месец април в гр. Брегово по инициатива на „Напоителни системи“ ЕАД за разясняване на идеен проект за отводняване на Бреговско - Новоселска низина
- участие в семинари през месеците април и май организирано от Басейнова дирекция "Дунавски район" – Плевен на тема план за управление на риск от наводнения
- ежемесечно съгласуване на отчети за охранителна дейност на язовирите : Кула и Рабиша в област Видин съгласно договор с МЗХ
- заверяване на отчети от извършени дейности по поддръжка на обектите от ОПВВВ съгласно договор от 2019 г. между МЗХ и „Напоителни системи“ ЕАД

- участие в 3 бр. комисии във връзка с градоустройството в Община Видин – Експертен съвет по устройство на територията (ЕСУТ)

✓ **Трето тримесечие**

- участие в комисии за проверка на техническото състояние и безопасната експлоатация на язовирната стена и съоръженията на язовир Рабиша, област Видин
- участие в комисии за проверка на речната проводимост на река Видбол (река Грамадска) в района на гр. Грамада и река Манастирска (река Голема река) в района на с. Чупрене, река Войнишка (река Чичилска) в района на гр. Кула, както и река Арчар , община Димово.
- ежемесечно съгласуване на отчети за охранителна дейност на язовирите : Кула и Рабиша в област Видин съгласно договор с МЗХ
- заверяване на отчети от извършени дейности по поддръжка на обектите от ОПВВВ съгласно договор от 2019 г. между МЗХ и „Напоителни системи“ ЕАД
- участие в комисия речна проводимост река Лом при мостово съоръжение НКЖИ
- участие в 3 бр. комисии във връзка с градоустройството в Община Видин – Експертен съвет по устройство на територията (ЕСУТ)

✓ **Четвърто тримесечие**

- ежемесечно съгласуване на отчети за охранителна дейност на язовир Кула и Рабиша.
- участие в комисии за проверка на речната проводимост на участъци от : река Плешивска бара в района на с. Плешивец, общ. Ружинци; река Делейнска в района на с. Делейна, с. Калина и с. Тияновци общ. Брегово; река Барата в района на с. Неговановци, общ. Ново село; река Калчовец, в землището на с. Коста Перчево, община Кула.; река Тополовец в землището на с. Градец, общ. Видин.
- заверяване на отчети от извършени дейности по поддръжка на обектите от ОПВВВ съгласно договор от 2019 г. между МЗХ и „Напоителни системи“ ЕАД

Състоянието на поливното земеделие в област Видин се определя от следните фактори:

- Структурата на засяване през последните години е такава, че от общите годни площи по-голяма част се засяват със зърнено-житни и технически култури, които не се напояват.

- През последните години не са отпускани бюджетни средства за ремонтно-възстановителни работи на вътрешно каналната мрежа, като същевременно ежегодно се извършват ремонтно-възстановителни работи със собствени средства от „Напоителни системи” ЕАД – клон Видин, които са крайно недостатъчни.

Към настоящия момент е слабо застъпено използването на ефективни системи за напояване. Има единични полета с капково напояване / лозя и зеленчуци /. Има и напояване с дъждовална инсталация в землището на с. Макреш и с. Цар Шишманово, която не е използвана през 2023 г..

Основен проблем за развитието на хидромелиорациите и поливното земеделие извършената поземлена реформа и състоянието на разпределителните и груповите напоителни канали. Състоянието им в момента не позволява използването им по предназначение, тъй като полутръбите, подземните тръбопроводи и съоръженията са разрушени и амортизирани.

Основни приоритети в бъдещата рехабилитация и модернизация на напоителните системи в областта, от техническо и организационно естество са:

- Възраждане на поливното земеделие във Видинска област, чрез предоставяне за безвъзмездно стопанисване и ползване на изградените хидромелиоративни фондове на бъдещи сдружения за напояване. Този процес е регламентиран и уреден със Закона за сдруженията

За реализиране на поливния процес е необходимо :

- Намаляване на загубите на вода по откритата канална мрежа: изпълнение на монолитни облицовки в необлицованите участъци и ремонтно-възстановителните работи /възстановяване бетонови облицовки, ремонт фуги и съоръжения – тръбни вододели, водостоци, запорни врати и др/. Действащите системи, осигуряващи вода за напояване чрез откритата канална мрежа са с големи загуби на вода и нисък К.П.Д.

- Основен ремонт на закритата тръбна мрежа - част от подземната тръбна мрежа е амортизирана, което определя техническото ѝ състояние като незадоволително.

- Основен ремонт, реконструкция и модернизация на напоителните помпени станции. Адаптирането на съоръженията на съществуващите помпени станции към нови условия и изисквания на действителността, ще бъде възможно след преценка на тенденциите, нуждите и насоките на развитие на отрасъла.

Съгласно последната оценка от 1999 година на поливните площи годни за напояване са 124 585 дка, а за останалите 82794 дка е необходимо да се извършат ремонтно-възстановителни работи на каналната мрежа, тръбната мрежа, помпени станции, напорни тръбопроводи и водоеми.

АЛЕКСАНДЪР МАТЕЕВ / п /
Директор на ОД "Земеделие" Видин