



## СКИЦА НА ПОЗЕМЛЕН ИМОТ

№15-496464-03.04.2026 г.

Поземлен имот с идентификатор **61128.360.1**

По кадастралната карта и кадастралните регистри на с. Равна гора, общ. Аврен, обл. Варна, одобрени със Заповед №РД-18-635/07.03.2018 г. на ИЗПЪЛНИТЕЛЕН ДИРЕКТОР НА АГКК

Последно изменение на кадастралната карта и кадастралните регистри, засягащо поземления имот: **пяма извършено изменение на КККР със заповед**

Адрес на поземления имот: **с. Равна гора**

Местност: **"ОТСРЕЩА"**

Площ: **148462 кв.м**

Трайно предназначение на територията: **Земеделска**

Начин на трайно ползване: **Нива**

Категория на земята при неполивни условия: **5**

Предишен идентификатор: **няма**

Номер от предходен план: **360001**

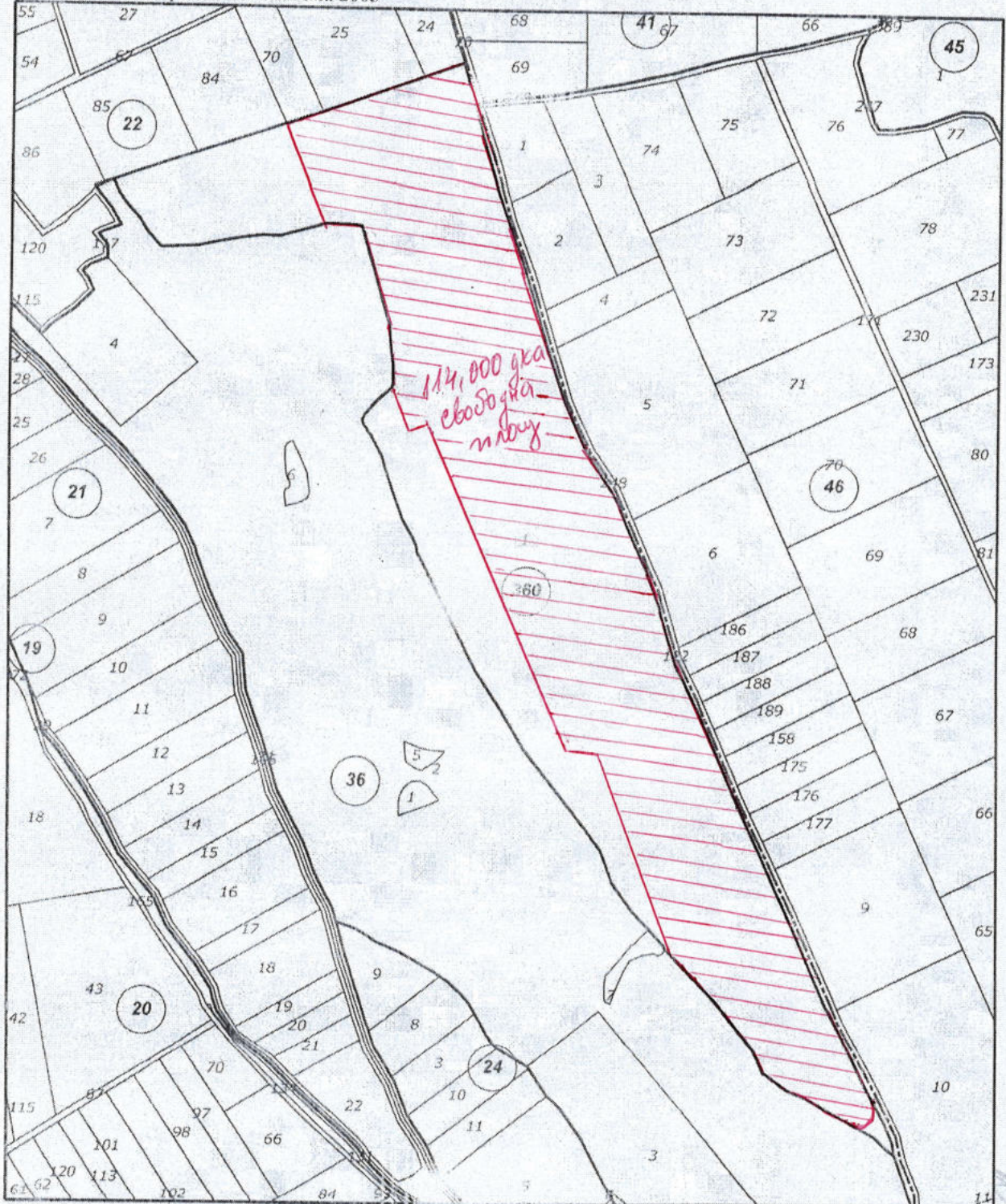
ВЯРНО С ЕЛЕКТРОННО ПОДПИСАНИЯ ОРИГИНАЛ	
Име и фамилия:	<i>Светлана Даличева</i>
Дата:	<i>03-04-2026</i>
Подпис:	<i>а</i>

Скица №15-496464-03.04.2026 г.,  
издадена въз основа на  
Заявление №01-231481-01.04.2026 г.  
Код за достъп: 947a736983e2





Кадастрална координатна система 2005



М 1 : 5000

Съседни: 61128.22.85, 61128.36.7, 61128.22.70, 61128.22.25, 61128.22.24, 61128.22.84,  
61128.36.2, 61128.22.122

Скица №15-496464-03.04.2026 г.,  
изградена въз основа на  
Заявление №01-231481-01.04.2026 г.  
Код за достъп: 947д736983е2

ВЯРНО С ЕЛЕКТРОННО ПОДПИСАНИЯ ОРИГИНАЛ

Име и фамилия: *Снежана Палимарова*

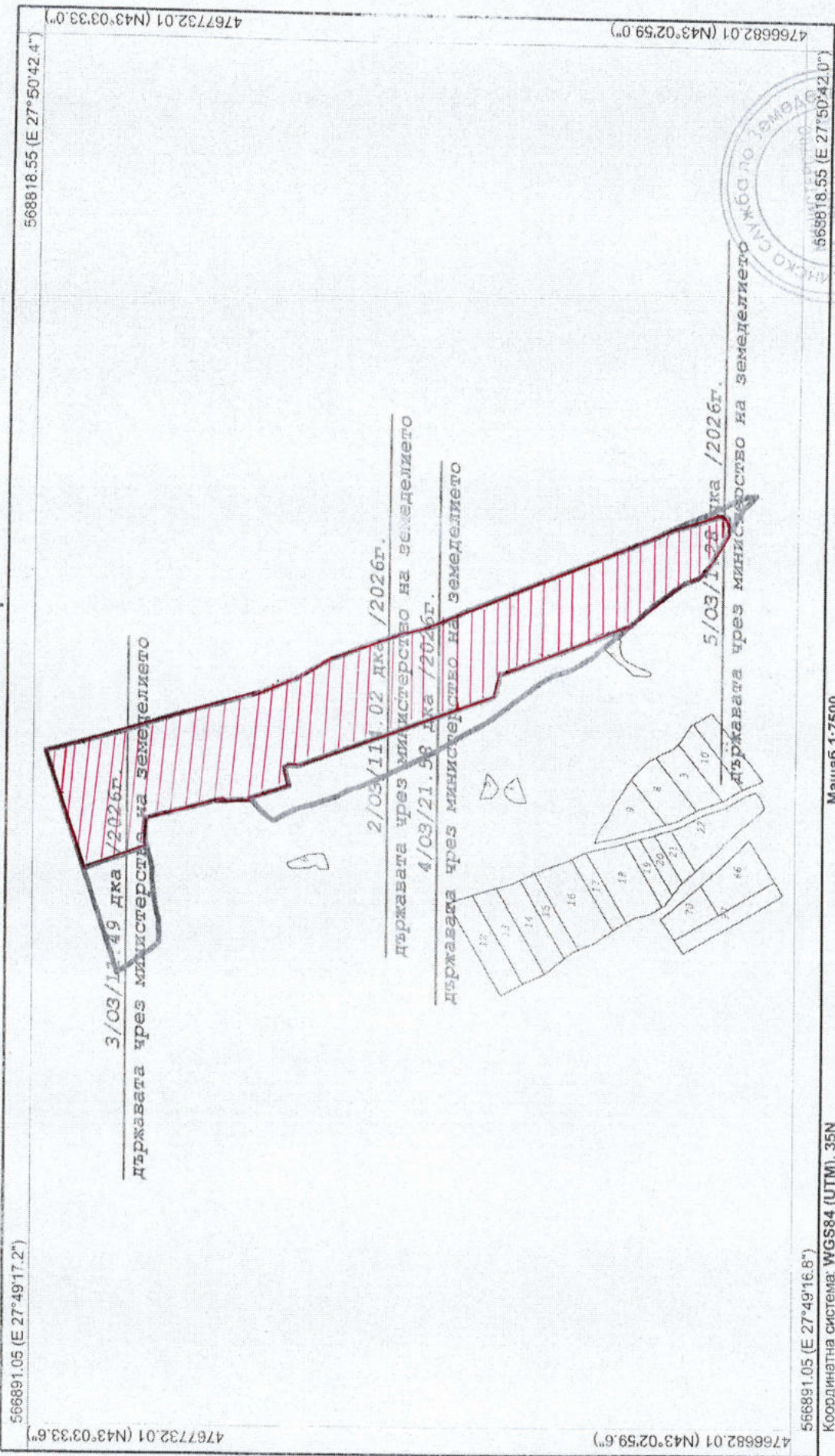
Дата: *03-04-2026* Подпис: *С*



СКИЦА ПРОЕКТ ЗА РАЗДЕЛЯНЕ ДПФ- свободна площ  
 НА ИМОТ 61128.360.1 землице С.РАВНА ГОРА  
 Землице: с. Равна гора


Област: Варна  
 Община: Аврен  
 ЕКАТТЕ: 61128

Утвърдил:



568891.05 (E 27°49'17.2\"/>  
 Координатна система: WGS84 (UTM), 35N  
 Картна подложка:  
 Актуалност на данните: 02.04.2026-02.04.2026 г.  
 Дата на отпечатване: 02.04.2026 г.  
 Образец: CadIS – 27.06.2017 г.

Мащаб 1:7500  
 1 см = 75 м  
 0 75 150 225 300 375  
 Картен лист: 1/1



Координатен регистър в проекция ИНА координат на система WGS84 (UTM), 35N

Части от имот 360.1 в масив 2 с площ 114.093

№	X	Y	№	X	Y	№	X	Y
1	4766784.53	568176.57	2	4766788.35	568176.79	3	4766865.39	568152.42
4	4766881.43	568144.44	5	4766936.57	568122.69	6	4767012.38	568091.68
7	4767068.08	568068.21	8	4767137.85	568040.84	9	4767184.52	568019.11
10	4767235.01	568005.86	11	4767268.39	567995.13	12	4767307.61	567978.39
13	4767326.66	567971.94	14	4767373.94	567943.76	15	4767419.31	567924.90
16	4767462.41	567911.95	17	4767535.51	567891.64	18	4767605.58	567868.46
19	4767715.31	567838.69	20	4767703.89	567803.92	21	4767674.68	567715.02
22	4767664.26	567683.32	23	4767661.76	567675.69	24	4767575.18	567707.25
25	4767578.11	567718.10	26	4767577.42	567739.09	27	4767575.84	567748.07
28	4767503.18	567767.38	29	4767486.14	567772.22	30	4767467.14	567773.04
31	4767453.13	567774.91	32	4767438.43	567774.77	33	4767436.85	567776.60
34	4767381.92	567795.09	35	4767388.71	567820.47	36	4767382.37	567824.55
37	4767370.29	567822.74	38	4767102.58	567920.83	39	4767098.88	567925.22
40	4767098.97	567925.61	41	4767095.48	567930.23	42	4767095.40	567938.54
43	4767095.40	567938.60	44	4767035.34	567938.66	45	4767092.87	567943.42
46	4767092.96	567943.60	47	4767093.82	567951.98	48	4766914.38	568021.60
49	4766901.65	568033.03	50	4766883.32	568049.49	51	4766870.23	568059.37
52	4766839.53	568082.01	53	4766823.75	568088.44	54	4766817.95	568090.81
55	4766815.93	568093.79	56	4766802.27	568110.65	57	4766793.61	568128.63
58	4766776.78	568156.46	59	4766779.64	568173.07	60	4766784.53	568176.57

