

## СКИЦА НА ПОЗЕМЛЕН ИМОТ

№15-467413-30.03.2026 г.

Поземлен имот с идентификатор 05699.25.2

По кадастралната карта и кадастралните регистри на с. Боряна, общ. Дългопол, обл. Варна, одобрени със Заповед №РД-18-586/28.02.2018 г. на ИЗПЪЛНИТЕЛЕН ДИРЕКТОР НА АГКК

Последно изменение на кадастралната карта и кадастралните регистри, засягащо поземления имот: няма извършено изменение на КККР със заповед

Адрес на поземления имот: с. Боряна

Местност: "ДОМУЗЛУКА"

Площ: 148460 кв.м

Трайно предназначение на територията: Земеделска

Начин на трайно ползване: Нива

Категория на земята при неполивни условия: 4

Предишен идентификатор: няма

Номер от предходен план: 025002

Кадастрална координатна система 2005



М 1 : 5000

Скица №15-467413-30.03.2026 г.,

издадена въз основа на

Заявление №01-226071-30.03.2026 г.


Код за достъп: 85f52059f84d

ВЯРНО С ЕЛЕКТРОННО ПОДПИСАНИЯ ОРИГИНАЛ

Име и фамилия: *Директор*

Дата: *30.03.2026* Подпис: *[Signature]*





Съседни: 05699.25.19, 05699.25.3, 05699.25.18, 05699.25.344, 05699.10.202, 05699.25.7

Собственици по данни от КРНИ:

**831909905, МЗХГ**


площ 148485.001 кв. м от правото на собственост

Решение на ПК по чл.17, ал.1 от ЗСПЗЗ (чл.27 от ППЗСПЗЗ) за възстановяване на правото на собственост с план за земеразделяне № 97 от 27.07.1999г., издаден от ОСЗГ - ГР.ПРОВАДИЯ

Носители на вещни и други права по данни от КРНИ:

**Няма данни**

Имотът попада в следните зони на ограничение: **няма данни**




Скица №15-467413-30.03.2026 г.,

издадена въз основа на

Заявление №01-226071-30.03.2026 г.

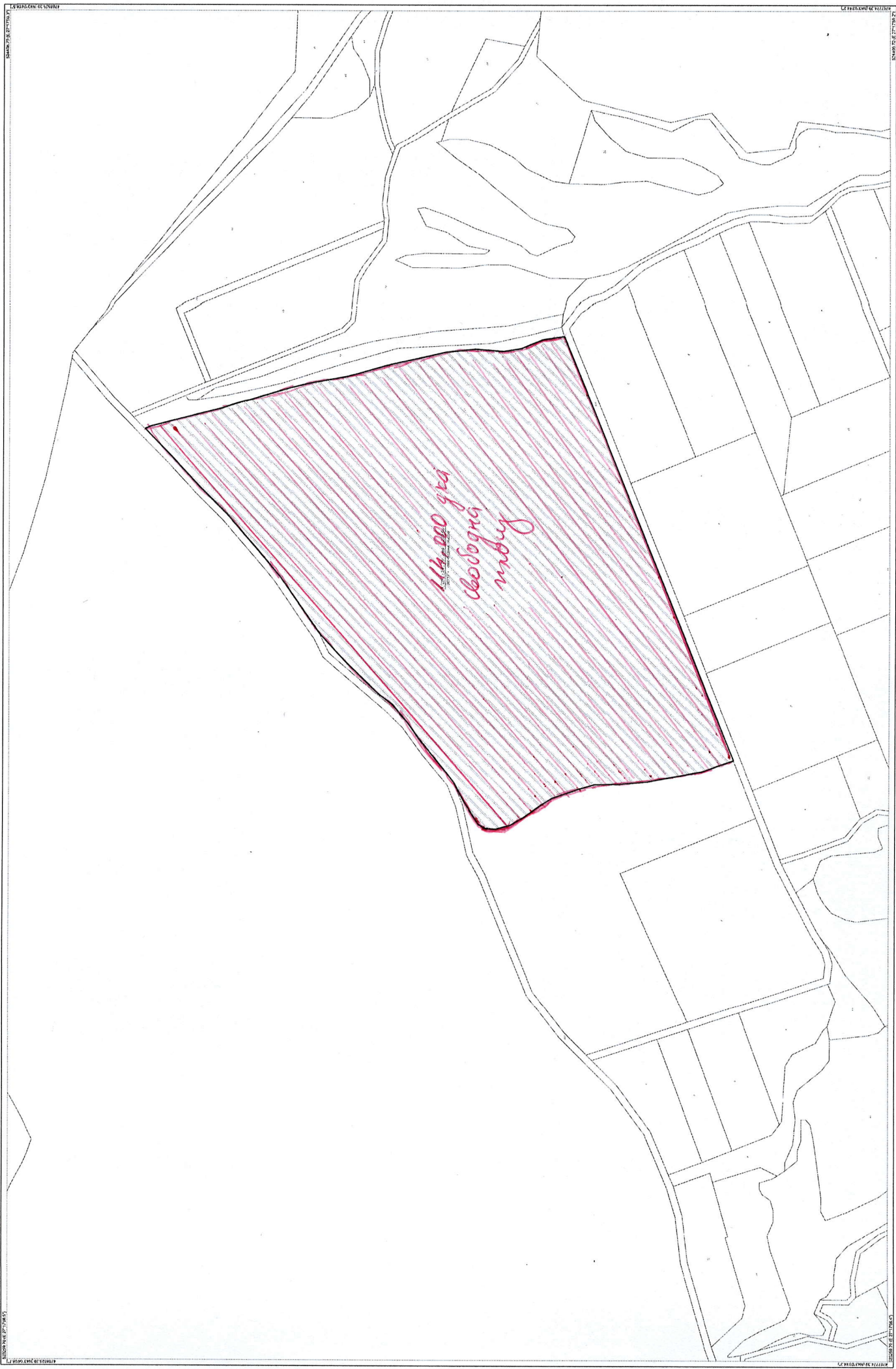
Код за достъп: 85f52059f84d



CN=eng-Georgi.Georgiev  
C=BG  
O=Geodesy Cartography and Cadastre Agency  
E=agad@cadastre.bg  
30.03.2026 15:25:36

Семь-проект на ДПС - свободна площ  
Землище с. Борина

Скала: Борина  
Сел: Борина  
Община: Борина



Мащаб 1:1000  
0 10 20 30 40 50  
Метри метр: М

Код на картата: 114.000  
Община: Борина  
Сел: Борина  
Скала: Борина

Ползвател МЗХГ- свободна площ

Координатен регистър в проекционна координатна система WGS84 (UTM), 35N

Части от имот **25.2** в масив **3** с площ **148.460** дка

№	X	Y	№	X	Y	№	X	Y
1	4768118.52	523677.62	2	4768118.37	523677.34	3	4768100.99	523634.75
4	4768077.85	523578.14	5	4768050.41	523542.80	6	4768031.69	523523.71
7	4767945.97	523552.32	8	4768003.33	523679.53	9	4767888.20	523726.82
10	4767900.26	523757.07	11	4767945.10	523869.39	12	4768053.30	524140.44
13	4768054.45	524145.62	14	4768080.96	524138.58	15	4768114.04	524131.24
16	4768194.68	524126.69	17	4768242.33	524112.43	18	4768292.99	524095.69
19	4768338.10	524085.41	20	4768364.68	524081.05	21	4768372.18	524081.09
22	4768374.56	524084.71	23	4768418.89	524066.39	24	4768384.47	524031.58
25	4768361.57	524006.94	26	4768338.67	523983.78	27	4768294.39	523931.46
28	4768260.12	523881.20	29	4768252.69	523866.15	30	4768199.86	523821.30
31	4768184.92	523806.69	32	4768175.98	523793.62	33	4768146.13	523756.91
34	4768138.24	523737.34	35	4768128.95	523696.73	36	4768121.12	523682.39
37	4768118.52	523677.62						