



СКИЦА НА ПОЗЕМЛЕН ИМОТ

№15-471429-31.03.2026 г.

Поземлен имот с идентификатор 61073.28.4

По кадастралната карта и кадастралните регистри на с. Равна, общ. Провадия, обл. Варна, одобрени със Заповед №РД-18-710/16.11.2017 г. на ИЗПЪЛНИТЕЛЕН ДИРЕКТОР НА АГКК

Последно изменение на кадастралната карта и кадастралните регистри, засягащо поземления имот: няма извършено изменение на КККР със заповед

Адрес на поземления имот: с. Равна

Местност: "РАВНЕНСКИ ГЕРЕН"

Площ: 331061 кв.м

Трайно предназначение на територията: Земеделска

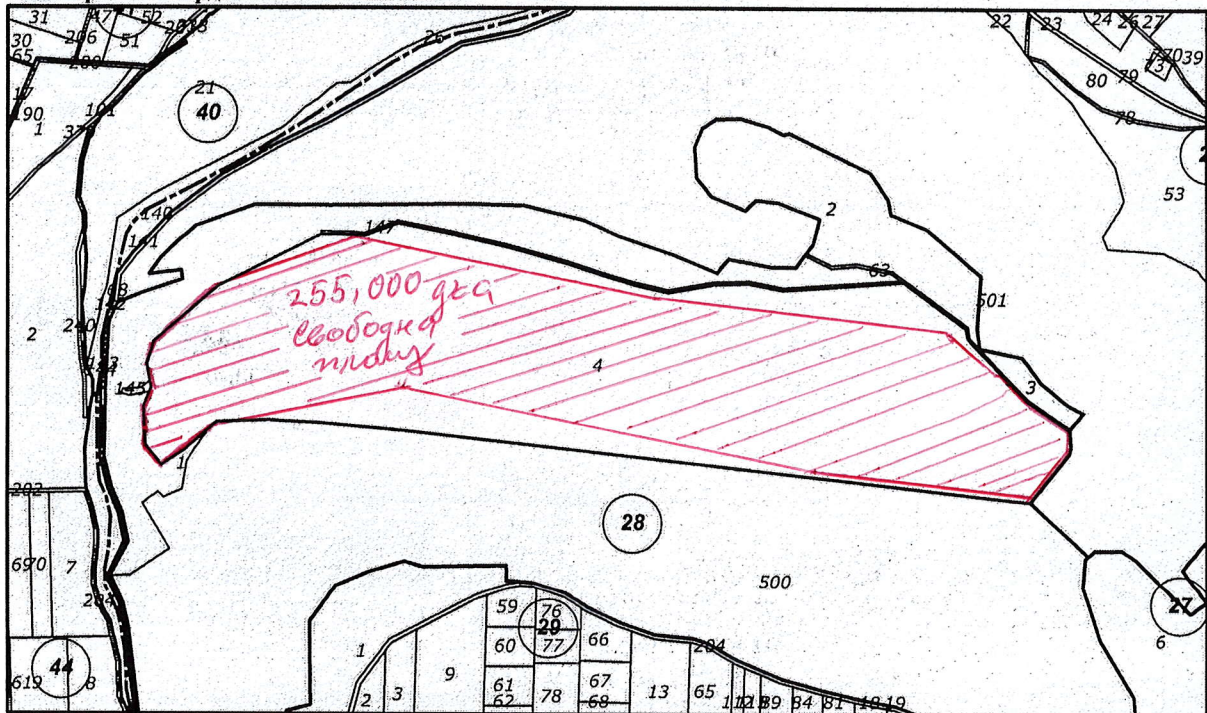
Начин на трайно ползване: Нива

Категория на земята при неполивни условия: 4

Предишен идентификатор: няма

Номер от предходен план: 028004

Кадастрална координатна система 2005



М 1 : 10000

Съседни: 61073.28.1, 61073.28.145, 61073.28.147, 61073.28.63, 61073.28.500, 61073.22.501

Скица №15-471429-31.03.2026 г.,
издадена въз основа на
Заявление №01-227347-31.03.2026 г.
Код за достъп: 0343244aad13



ВАРНО С ЕЛЕКТРОННО ПОДПИСАНИЯ ОРИГИНАЛ
Име и фамилия: Христина Дорчева
Дата: 31.03.2026г. Подпис: [Signature]



Собственици по данни от КРНИ:

ДЪРЖАВЕН ПОЗЕМЛЕН ФОНД

площ 331086 кв. м от правото на собственост

Решение на ПК по чл.17, ал.1 от ЗСПЗЗ (чл.27 от ППЗСПЗЗ) за възстановяване на правото на собственост с план за земеразделяне № 1427 от 21.04.1997г., издаден от ОСЗГ - ГР.ПРОВАДИЯ

Носители на вещни и други права по данни от КРНИ:

Няма данни

Имотът попада в следните зони на ограничение: **няма данни**

Скица №15-471429-31.03.2026 г.,
издадена въз основа на
Заявление №01-227347-31.03.2026 г.
Код за достъп: 0343244aad13



ВЯРНО С ЕЛЕКТРОННО ПОДПИСАНИЯ ОРИГИНАЛ	
Име и фамилия:	Христина Поднева
Дата:	31.03.2026
Подпис:	[Signature]


CN=eng. Georgi Georgiev
C=BG
O=Geodesy Cartography and Cadastre Agency
E=acad@cadastre.bg
31.03.2026 09:15:33

**ПРОЕКТ ЗА РАЗДЕЛЯНЕ НА ОБРАБОТВАЕМАТА ПЛОЩ
НА ИМОТ 61073.28.4**

Землище: с. Равна


Област: Варна
Община: Провадия
ЕКАТТЕ: 61073

Утвърдил:



525447.16 (E 27°18'48.0\"/>
Координатна Система: WGS84 (UTM), 35N
Картна подложка:
Актуалност на данните: 30.03.2026-30.03.2026 г.
Дата на отпечатване: 30.03.2026 г.
Образец: Cadis – 27.06.2017 г.

Масщаб 1:10000
1 см = 100 м
0 100 200 300 400 500
Картен лист: 1/1



Ползвател ДЪРЖАВЕН ПОЗЕМЛЕН ФОНД

Координатен регистър в проекционна координатна система WGS84 (UTM), 35N

Части от имот 28.4 в масив 1 с площ 255.187 дка

№	X	Y	№	X	Y	№	X	Y
1	4786456.65	526156.45	2	4786446.02	526140.16	3	4786440.57	526132.66
4	4786407.67	526088.02	5	4786387.24	526081.20	6	4786343.53	526087.01
7	4786322.48	526079.04	8	4786305.11	526073.53	9	4786269.76	526076.59
10	4786248.92	526086.20	11	4786238.90	526103.16	12	4786242.58	526115.21
13	4786308.58	526176.72	14	4786338.62	526237.00	15	4786373.50	526352.78
16	4786381.84	526399.09	17	4786378.60	526420.85	18	4786349.25	526475.47
19	4786315.15	526544.50	20	4786282.27	526659.35	21	4786256.34	526753.36
22	4786232.72	526847.37	23	4786207.86	526942.93	24	4786177.52	527175.17
25	4786158.76	527318.82	26	4786155.06	527347.13	27	4786179.47	527362.33
28	4786254.49	527399.84	29	4786264.72	527398.35	30	4786285.62	527368.82
31	4786296.23	527354.15	32	4786298.47	527343.29	33	4786310.33	527320.91
34	4786325.55	527305.24	35	4786339.88	527298.07	36	4786363.83	527269.65
37	4786374.58	527240.77	38	4786376.67	527238.47	39	4786376.91	527232.09
40	4786391.22	527177.78	41	4786411.86	527119.66	42	4786413.53	527106.46
43	4786431.21	527011.32	44	4786433.42	527009.36	45	4786434.41	526967.12
46	4786431.63	526851.24	47	4786432.13	526843.38	48	4786436.37	526835.11
49	4786444.24	526825.93	50	4786449.75	526812.42	51	4786449.88	526804.42
52	4786454.53	526787.18	53	4786462.28	526772.69	54	4786464.29	526765.78
55	4786468.93	526741.67	56	4786499.75	526668.78	57	4786522.80	526558.16
58	4786526.83	526546.64	59	4786535.97	526502.50	60	4786552.65	526408.72
61	4786545.35	526359.06	62	4786539.99	526338.61	63	4786512.37	526272.22
64	4786502.75	526250.63	65	4786498.67	526243.46	66	4786480.74	526201.76
67	4786462.45	526166.72	68	4786456.65	526156.45			