



РЕПУБЛИКА БЪЛГАРИЯ  
Заместник-министър на земеделието

ЗАПОВЕД

2/28/2022

Х РД46-61/28.02.2022

Signed by: Tsetsa Valcheva Tsekova

На основание чл. 37и, ал. 2, във връзка с чл. 24а, ал. 2, т. 6 от Закона за собствеността и ползването на земеделските земи, Заповед РД 09-41/19.01.2022 г. на министъра на земеделието, предложение с рег. № 9166-4/17.02.2022 г. от Областна дирекция „Земеделие“ – Стара Загора и одобрен от заместник-министъра на земеделието доклад, с рег. № *93-1088/28.02.22*

НАРЕЖДАМ:

1. Определям свободни пасища, мери и ливади от държавния поземлен фонд (ДПФ) за отдаване под наем или аренда за стопанската 2022/2023 година, находящи се на територията на област Стара Загора, съгласно списък със свободни имоти, описани в Приложение № 1, представляващо неразделна част от заповедта.
2. Списъкът на имотите, описани в Приложение № 1, да се обяви в общинските служби по земеделие и Областна дирекция „Земеделие“ - Стара Загора и да се публикува на интернет страницата на Областна дирекция „Земеделие“ - Стара Загора, в срок до 01.03.2022 г.

3. От процедурата по чл. 37и от Закона за собствеността и ползването на земеделските земи (ЗСПЗЗ) да се изключат:

- имотите от ДПФ, за които са постъпили искания по реда на чл. 24, ал. 2 от ЗСПЗЗ;
- имоти от ДПФ, които по смисъла на чл. 2 от ЗСПЗЗ, не представляват земеделски земи;
- имоти или части от имоти, които са придобили характеристиката на гора по смисъла на чл. 2, ал. 1 от Закона за горите.

4. Началната тръжна цена за предоставяне на свободни пасища, мери и ливади от ДПФ под наем или аренда чрез търг на основание чл. 37и, ал. 13 и 14 от ЗСПЗЗ и размерът на депозита за участие, ще бъдат определени със заповедта по чл. 47б, ал. 2 от Правилника за прилагане на ЗСПЗЗ, в срок до 31.03.2022 г.

Настоящата заповед да се доведе до знанието на директора на Областна дирекция „Земеделие“ - Стара Загора, за изпълнение.

28.2.2022 г.

X

СТЕФАН БУРДЖЕВ  
ЗАМЕСТНИК ДИРЕКТОР  
Signed by: Stefan Ivanov




„ВЯРНО С ЕЛЕКТРОННО  
ПОДПИСАНИЯ ОРИГИНАЛ“


Списък със свободни имоти с НТП "пасища, мери" и "ливади" от ДДФ за одобряване по чл. 37и, ал. 2 от ЗСПЗЗ, за стопанската 2022/2023 година, на територията на област Стара Загора

Приложение № 1 към Заповед № РД 46-01-1/28.01.2022 г.


№ по ред	Община	Землище	Имот №	Площ	НТП	Категория на земята
				дка		
1	2	3	4	5	6	7
1	Гурково	Димовци	част от 21124.75.77	225.000	пасище	X
	Гурково	Димовци	част от 21124.75.212	2.200	пасище	X
	Гурково	Конаре	част от 38203.28.54	43.500	пасище	X
	Гурково	Конаре	част от 38203.28.55	14.000	пасище	X
	Гурково	Конаре	38203.28.52	132.736	пасище	X
	Гурково	Лява река	44776.1.124	4.471	пасище	IX
	Гурково	Пчелиново	част от 58894.56.101	3.500	високопланинско пасище	X
	Гурково	Пчелиново	част от 58894.10.902	23.600	високопланинско пасище	X
	Общо за общината		Брой имоти: 9	449.007		
2	Гълъбово	Мусачево	49391.29.6	140.004	пасище	IV
	Общо за общината		Брой имоти: 1	140.004		
3	Казанлък	Горно Изворово	част от 16780.64.533	354.200	високопланинско пасище	IX
	Казанлък	Горно Изворово	част от 16780.64.534	37.900	високопланинско пасище	IX
	Казанлък	Горно Изворово	част от 16780.65.25	13.000	високопланинско пасище	IX
	Казанлък	Долно Изворово	22633.233.275	245.434	пасище	IX
	Казанлък	Долно Изворово	част от 22633.234.276	14.800	пасище	IX
	Казанлък	Енина	17497.1.727	98.847	пасище	VI


 КАМЕН КЪРЦА БРАДОВ  
 Директор на ОД "Земеделие" гр. Стара Загора


	Казанлък	Енина	27499.331.728	5.131	пасище	VI
	Казанлък	Енина	част от 27499.331.751	1236.595	пасище	VI
	Казанлък	Енина	27499.331.750	278.814	пасище	VI
	Казанлък	Енина	27499.331.689	1.600	пасище	VI
	Казанлък	Енина	27499.331.690	1.599	пасище	VI
	Казанлък	Енина	27499.331.692	1.599	пасище	VI
	Казанлък	Енина	27499.331.725	211.931	пасище	VI
	Казанлък	Енина	27499.331.726	92.282	пасище	VI
	Казанлък	Шипка	част от 83199.2.1	101.500	пасище	IX
	<b>Общо за общината</b>		<b>Брой имоти: 15</b>	<b>2695.232</b>		
4	Мъглиж	Борущица	05671.47.443	136.613	ливада	IX
	Мъглиж	Борущица	част от 05671.168.487	3.600	пасище	X
	Мъглиж	Борущица	част от 05671.1.284	13.000	пасище	X
	Мъглиж	Борущица	част от 05671.25.26	24.000	пасище	X
	Мъглиж	Борущица	част от 05671.25.29	26.000	пасище	X
	Мъглиж	Борущица	част от 05671.25.30	16.000	пасище	IX
	Мъглиж	Борущица	част от 05671.100.51	12.000	пасище	VIII
	Мъглиж	Борущица	част от 05671.85.313	72.000	пасище	X
	Мъглиж	Ветрен	част от 10848.228.21	1.500	пасище	X
	Мъглиж	Ветрен	10848.228.25	3.300	пасище	X
	Мъглиж	Ветрен	10848.228.45	29.516	пасище	X
	Мъглиж	Ветрен	10848.228.47	8.967	пасище	X
	Мъглиж	Ветрен	10848.228.49	17.285	пасище	X
	Мъглиж	Ветрен	10848.228.51	23.797	пасище	X
	Мъглиж	Ветрен	10848.228.53	32.199	пасище	X
	Мъглиж	Мъглиж	част от 49494.658.13	180.000	пасище	IX


 КАМЕН КЪРШИБРАДОВ  
 Директор на ОД "Земеделие" гр. Стара Загора

	Мъглиж	Мъглиж	49494.658.20	931.480	пасище	IX
	Мъглиж	Мъглиж	49494.658.67	39.996	пасище	IX
	Мъглиж	Мъглиж	част от 49494.774.5	3.000	пасище	IX
	Мъглиж	Мъглиж	49494.774.15	44.183	пасище	IX
	Мъглиж	Мъглиж	49494.774.818	5.560	пасище	IX
	Мъглиж	Селце	част от 66103.5.38	7.900	ливада	VIII
	Мъглиж	Селце	част от 66103.39.145	27.000	ливада	X
	Мъглиж	Селце	66103.39.146	30.286	ливада	X
	Мъглиж	Селце	част от 66103.39.148	65.000	ливада	X
	Мъглиж	Селце	66103.5.35	26.247	пасище	X
	Мъглиж	Селце	66103.5.33	31.084	пасище	VIII
	Мъглиж	Селце	66103.5.37	36.975	пасище	VIII
	Мъглиж	Селце	част от 66103.6.24	71.000	пасище	VIII
	Мъглиж	Селце	част от 66103.6.25	18.000	пасище	VIII
	Мъглиж	Селце	част от 66103.6.30	35.000	пасище	VIII
	Мъглиж	Селце	66103.6.32	45.323	пасище	VIII
	Мъглиж	Селце	част от 66103.4.41	8.000	пасище	X
	Мъглиж	Селце	част от 66103.26.120	46.013	пасище	X
	Мъглиж	Селце	част от 66103.39.122	7.600	пасище	IX
	<b>Общо за общината</b>		<b>Брой имоти: 35</b>	<b>2079.424</b>		
5	Опан	Княжевско	61791.15.5	3.253	ливада	III
	Опан	Княжевско	61791.77.7	2.556	ливада	V
	Опан	Княжевско	61791.168.2	5.804	ливада	III
	Опан	Пъстрен	59166.79.15	14.004	ливада	III
	<b>Общо за общината</b>		<b>Брой имоти: 4</b>	<b>25.617</b>		
6	Павел баня	Габарево	14026.200.2	287.396	пасище	X



	Павел баня	Габарево	част от 14026.200.4	67.000	пасище	X
	Павел баня	Габарево	14026.200.14	87.912	пасище	X
	Павел баня	Горно Сахране	част от 16924.66.301	36.000	пасище	IX
	Павел баня	Осетеново	54153.206.857	154.156	пасище	X
	Павел баня	Осетеново	част от 54153.206.859	68.200	пасище	X
	Павел баня	Осетеново	част от 54153.206.860	4.900	пасище	X
	Павел баня	Осетеново	54153.206.861	10.819	пасище	X
	Павел баня	Осетеново	част от 54153.206.862	2.000	пасище	X
	Павел баня	Осетеново	54153.206.863	38.389	пасище	X
	Павел баня	Осетеново	54153.206.865	95.606	пасище	X
	Павел баня	Скобелево	част от 66826.1.38	47.900	пасище	IX
	Павел баня	Тъжа	73540.325.46	76.912	пасище	X
	Общо за общината		Брой имоти: 13	977.190		
7	Раднево	Знаменосец	31293.29.2	10.039	ливада	IV
	Общо за общината		Брой имоти: 1	10.039		
8	Стара Загора	Пшеничево	58952.27.60	69.995	пасище	IV
	Общо за общината		Брой имоти: 1	69.995		
9	Чирпан	Малко Тръново	46658.35.11	20.662	пасище	II
	Чирпан	Средно градище	68463.87.26	21.923	пасище	VIII
	Чирпан	Средно градище	68463.87.27	52.921	пасище	VIII
	Чирпан	Средно градище	68463.87.28	12.949	пасище	VIII
	Чирпан	Средно градище	68463.87.30	10.606	пасище	V
	Чирпан	Ценово	78375.53.47	123.997	пасище	V
	Чирпан	Целина	78330.15.11	35.111	ливада	IV
	Чирпан	Яздач	87254.18.40	87.284	пасище	IV
	Чирпан	Яздач	87254.43.58	108.190	пасище	V



КАМЕН ЧИРПИАНОВ  
Директор на ОД "Земеделие" гр. Стара Загора

Чирпан	Яздач	87254.37.149	134.532	пасище	X
Чирпан	Яздач	част от 87254.19.44	67.600	пасище	V
Общо за общината		Брой имоти: 11	675.775		
ОБЩО за областта		Брой имоти: 89	7122.283		

Изготвил: .....  
/ Тая Тодорова - ст. експерт ГД "АР" /

Директор на ОД "Земеделие" гр. Стара Загора: .....  
/ КАМЕН КЪРШИБРАДОВ /

