



РЕПУБЛИКА БЪЛГАРИЯ
Заместник-министър на земеделието

ЗАПОВЕД

2/28/2022

X РД46-75/28.02.2022

Signed by: Tsetsa Valcheva Tsekova

На основание чл. 37и, ал. 2, във връзка с чл. 24а, ал. 2, т. 6 от Закона за собствеността и ползването на земеделските земи, Заповед РД 09-41/19.01.2022 г. на министъра на земеделието, предложение с рег. № 9166-4/10.02.2022 г. от Областна дирекция „Земеделие” – Пловдив и одобрен от заместник-министъра на земеделието доклад, с рег. № *93-1088/28.02.22*

НАРЕЖДАМ:

1. Определям свободни пасища, мери и ливади от държавния поземлен фонд (ДПФ) за отдаване под наем или аренда за стопанската 2022/2023 година, находящи се на територията на област Пловдив, съгласно списък със свободни имоти, описани в Приложение № 1, представляващо неразделна част от заповедта.

2. Списъкът на имотите, описани в Приложение № 1, да се обяви в общинските служби по земеделие и Областна дирекция „Земеделие” - Пловдив и да се публикува на интернет страницата на Областна дирекция „Земеделие” - Пловдив, в срок до 01.03.2022 г.

3. От процедурата по чл. 37и от Закона за собствеността и ползването на земеделските земи (ЗСПЗЗ) да се изключат:

- имотите от ДПФ, за които са постъпили искания по реда на чл. 24, ал. 2 от ЗСПЗЗ;

- имоти от ДПФ, които по смисъла на чл. 2 от ЗСПЗЗ, не представляват земеделски земи;

- имоти или части от имоти, които са придобили характеристиката на гора по смисъла на чл. 2, ал. 1 от Закона за горите.


4. Началната тръжна цена за предоставяне на свободни пасища, мери и ливади от ДПФ под наем или аренда чрез търг на основание чл. 37и, ал. 13 и 14 от ЗСПЗЗ и размерът на депозита за участие, ще бъдат определени със заповедта по чл. 47б, ал. 2 от Правилника за прилагане на ЗСПЗЗ, в срок до 31.03.2022 г.

Настоящата заповед да се доведе до знанието на директора на Областна дирекция „Земеделие“ - Пловдив, за изпълнение.

28.2.2022 г.

X

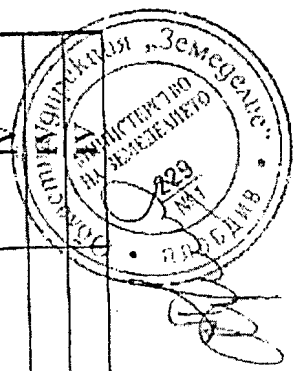
СТЕФАН БУРДЖЕВ
ЗАМЕСТНИК-МИНИСТЪР
Signed by: Stefan Ivanov



Списък със свободни имоти с НТП "пасища, мери" и "ливади" от ДНФ за одобряване по чл. 37н, ал. 2 от ЗСПЗЗ, за
 стопанската 2022/2023 година, на територията на област Пловдив

Приложение № 1 към Заповед № РД 46-ЗД.....18.08.2022 г.

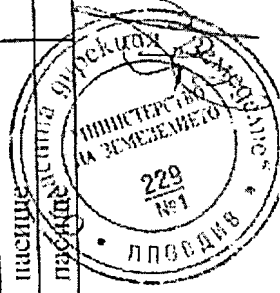
№ по ред	Община	Землище	Номер/идентификационен номер на поземлен имот по КВС/КЗКР	Площ		НТП	Категория на земята
				дка	5		
1	2	3	4	5	6	7	
	Брезово	Борец	05356.19.1	7.378	пасище	IV	
	Брезово	Борец	05356.19.2	0.225	пасище	IV	
	Брезово	Брезово	06361.101.36	3.798	пасище	VIII	
	Брезово	Брезово	06361.105.1	61.987	пасище	VIII	
	Брезово	Зелениково	30750.120.1	139.261	пасище	IV	
	Брезово	Шъдареко	58983.20.17	30.560	пасище	V	
	Брезово	Свежен	65526.13.173	99.978	пасище	X	
	Общо за общината		брой имоти: 7	343.187			
2	Калояново	Бегово	03085.42.6	10.713	пасище	VIII	
	Калояново	Бегово	03085.42.7	14.005	пасище	VIII	
	Калояново	Ръжево Конаре	63567.241.927	32.262	пасище	V	
	Калояново	Ръжево Конаре	63567.11.579	28.583	пасище	IV	
	Калояново	Ръжево Конаре	63567.212.3	8.007	пасище	V	
	Калояново	Ръжево Конаре	63567.241.761	17.752	пасище	V	
	Калояново	Ръжево Конаре	63567.241.811	24.655	пасище	IV	
	Калояново	Ръжево Конаре	63567.241.971	22.328	пасище	V	
	Калояново	Ръжево Конаре	63567.241.972	10.091	пасище	V	
	Калояново	Ръжево Конаре	63567.360.95	4.398	пасище	V	
	Калояново	Ръжево Конаре	63567.88.764	3.481	пасище	V	



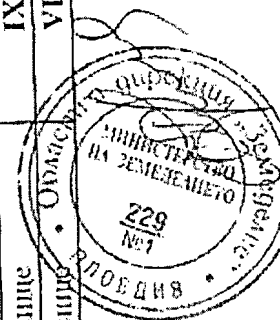
№ по ред	Община	Землище	Измер/идентификатор на парцелен ценог по КВС/КСКР	Площ		Категория на земята
				дка	ПТП	
1	2	3	4	5	6	7
	Карлово	Ръжево Конаре	63567.88.774	15.689	пасище	III
	Карлово	Ръжево	63553.6.1	41.795	ливада	IV
	Карлово	Ръжево	63553.6.2	9.009	ливада	IV
	Карлово	Каляново	35523.68.46	4.902	ливада	IV
	Общо за общината		брой имоти: 15	247.670		
3	Карлово	Богдан	04563.20.9	2.129	пасище	IX
	Карлово	Войнягово	12005.94.1	6.650	пасище	V
	Карлово	Васил Левски	10207.46.80	12.393	ливада	V
	Карлово	Домян	22931.20.451	10.342	пасище	V
	Карлово	Домян	22931.78.484	18.585	пасище	IX
	Карлово	Домян	22931.23.552	17.467	пасище	V
	Карлово	Домян	22931.23.560	3.803	пасище	V
	Карлово	Каравелово	36186.348.280	4.924	пасище	IX
	Карлово	Каравелово	36186.1.112	64.547	пасище	IX
	Карлово	Климент	37229.215.2	47.091	пасище	IX
	Карлово	Клисура	37277.49.50	152.149	пасище	IX
	Карлово	Клисура	37277.764.877	692.192	пасище	IX
	Карлово	Къриаре	40939.93.1	10.998	пасище	IX
	Карлово	Мраченик	49240.6.113	58.475	пасище	IX
	Карлово	Мраченик	49240.6.114	9.480	пасище	IX
	Карлово	Мраченик	49240.6.115	7.422	пасище	IX
	Карлово	Мраченик	49240.6.112	8.764	пасище	IX
	Карлово	Мраченик	49240.6.110	65.279	пасище	IX
	Карлово	Мраченик	49240.6.109	7.116	пасище	IX



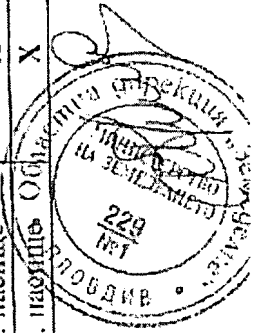
№ по ред	Община	Землище	Номер/идентификатор на поземлен имот по КВС/ККСР	Площ		НТП	Категория на земята
				дка	5		
1	2	3	4	5	6	7	
	Карлово	Мраченик	49240.6.102	32.813	пасище		IX
	Карлово	Мраченик	49240.6.118	57.192	пасище		IX
	Карлово	Розино	62949.540.28	251.974	пасище		IX
	Карлово	Розино	62949.540.102	2.364	пасище		IX
	Карлово	Розино	62949.540.166	10.743	пасище		VII
	Карлово	Розино	62949.540.52	71.920	пасище		X
	Карлово	Розино	62949.133.43	284.622	пасище		IX
	Карлово	Розино	62949.133.61	134.791	пасище		X
	Карлово	Христо Даново	77462.600.94	223.121	пасище		IX
	Общо за общината		брой имоти: 28	2269.346			
4	Кричим	Кричим	39921.90.750	8.459	ливада		IV
	Общо за общината		брой имоти: 1	8.459			
5	Лъки	Белица	03530.28.26	11.746	пасище		X
	Лъки	Белица	03530.96.30	6.667	пасище		X
	Общо за общината		брой имоти: 2	18.413			
6	Първомай	Дълбок извор	24493.447.832	11.151	пасище		IV
	Първомай	Драгойново	23385.40.2	9.816	пасище		V
	Първомай	Брягово	06745.163.11	1.800	пасище		VIII
	Първомай	Брягово	06745.164.3	105.711	пасище		IX
	Първомай	Брягово	06745.164.9	56.037	пасище		IX
	Първомай	Градища	002096	30.716	използв. ливада		VI, III
	Първомай	Градища	011003	49.576	използв. ливада		VI
	Първомай	Искра	32826.135.167	3.408	пасище		VI
	Първомай	Искра	32826.124.588	103.190	пасище		IX



№ по ред	Община	Землище	Номер/идентификационен номер на поземлен намот по КВС/КККР	Площ		НТП	Категория на земята
				дка	5		
1	2	3	4	5	6	7	
	Първомай	Искра	32826.124.779	2.005	пасище		IX
	Първомай	Каранджово	000210	36.292	пасище, мера		VI
	Общо за общината	Чалъкови	брой намоти: 11	409.702	пасище		V
7	Раковски	Чалъкови	80162.35.102	16.220	пасище		
	Общо за общината	Ситово	брой намоти: 1	16.220	пасище		X
8	"Родопи"	Ситово	66651.62.72	7.472	пасище		X
	"Родопи"	Ситово	66651.62.92	4.973	пасище		X
	"Родопи"	Ситово	66651.62.93	4.987	пасище		X
	"Родопи"	Ситово	66651.64.1	4.831	пасище		X
	"Родопи"	Ситово	66651.64.2	4.899	пасище		X
	"Родопи"	Ситово	66651.93.2	54.043	пасище		X
	"Родопи"	Ситово	66651.93.3	56.307	пасище		X
	"Родопи"	Ситово	66651.62.50	42.627	пасище		X
	"Родопи"	Ситово	66651.62.75	4.999	пасище		X
	"Родопи"	Ситово	66651.62.76	4.997	пасище		X
	"Родопи"	Ситово	66651.62.80	5.088	пасище		X
	"Родопи"	Ситово	66651.62.88	3.505	пасище		X
	"Родопи"	Ситово	66651.62.89	4.484	пасище		X
	"Родопи"	Ситово	66651.64.3	4.558	пасище		X
	"Родопи"	Ситово	66651.64.5	2.695	пасище		X
	"Родопи"	Ситово	66651.93.4	43.711	пасище		X
	Общо за общината	Ситово	брой намоти: 16	254.176	пасище		IX
9	Садово	Ахметово	00847.11.105	19.568	пасище		VI
	Садово	Цоповица	57621.1.47	2.298	пасище		



№ по ред	Община	Землище	Номер/идентификационен номер на поземлен имот по КВС/КККР	Щац		Категория на земята
				площ	дка	
1	2	3	4	5	6	7
	Садово	Половица	57621.1.39	6.180	пасище	VI
	Садово	Половица	57621.1.53	7.632	пасище	VI
	Общо за общината		брой имоти: 4	35.678		
10	Сопот	Сопот	68080.260.354	6.649	пасище	IX
	Сопот	Сопот	68080.260.355	11.203	пасище	IX
	Сопот	Сопот	68080.262.142	2.479.973	пасище	VIII
	Сопот	Сопот	68080.260.353	306.809	пасище	IX
	Сопот	Сопот	68080.260.405	83.463	пасище	IX
	Общо за общината		брой имоти: 5	2888.097		
11	Стамболийски	Триводници	000253	60.186	пасище, мера	IX
	Стамболийски	Триводници	000254	72.163	пасище, мера	IX
	Общо за общината		брой имоти: 2	132.349		
12	Хисаря	Паничери	55378.714.577	4.907	пасище	VI
	Хисаря	Паничери	55378.40.126	30.895	пасище	IX
	Хисаря	Паничери	55378.350.1	20.023	пасище	V
	Хисаря	Красново	39579.100.1	43.780	пасище	X
	Хисаря	Красново	39579.100.2	38.498	пасище	X
	Хисаря	Красново	39579.100.3	116.728	пасище	X
	Хисаря	Красново	39579.100.4	34.984	пасище	X
	Хисаря	Красново	39579.100.5	96.644	пасище	X
	Хисаря	Красново	39579.100.9	92.181	пасище	X
	Хисаря	Кръстевич	40333.97.2	155.629	пасище	IX
	Хисаря	Старосел	69016.450.18	103.817	високопланин. пасище	X
	Хисаря	Старосел	69016.16.30	25.671	високопланин. пасище	X



№ по ред	Община	Землище	Номер/идентификатор на поземлен имот по КВС/ССКР	Площ		Категория на земята
				дка	ЛТП	
1	2	3	4	5	6	7
	Хисаря	Старосел	69016.16.26	811.904	високопланин. пасище	X
	Хисаря	Старосел	69016.450.48	239.939	високопланин. пасище	X
	Хисаря	Старосел	69016.16.6	145.245	високопланин. пасище	X
	Хисаря	Старосел	69016.52.20	0.614	ливада	V
	Общо за общината		брой имоти: 16	1961.459		
	ОБЩО за областта		брой имоти: 108	8584.756		



ДИРЕКТОР НА ОДЗ:

ИЦГД "АР"