



РЕПУБЛИКА БЪЛГАРИЯ
Министър на земеделието и храните

ЗАПОВЕД

28.2.2024 г.

X РД46-49/28.02.2024

Signed by: Olya Kirilova Todorova

На основание чл. 37и, ал. 2, във връзка с чл. 24а, ал. 2, т. 6 от Закона за собствеността и ползването на земеделските земи (ЗСПЗЗ), писмо с рег. индекс 9166-12/14.02.2024 г. на директора на Областна дирекция „Земеделие“ – Пловдив и одобрен от министъра на земеделието и храните доклад с рег. индекс 93-129,8/28.02.24

НАРЕЖДАМ:

1. Определям свободните пасища, мери и ливади от държавния поземлен фонд (ДПФ) за отдаване под наем или аренда за стопанската 2024/2025 година, находящи се на територията на област Пловдив, съгласно предложен от Областна дирекция „Земеделие“ – Пловдив списък със свободни имоти, описани в Приложение № 1, неразделна част от заповедта.

2. Списъкът на имотите, описани в Приложение № 1, да се обяви в общинските служби по земеделие и Областна дирекция „Земеделие“ – Пловдив, както и да се публикува на интернет страницата на Областна дирекция „Земеделие“ – Пловдив в срок до 01.03.2024 г.

3. От процедурата по чл. 37и от ЗСПЗЗ да се изключат:

- имотите от ДПФ, за които са постъпили искания по реда на чл. 24, ал. 2 от ЗСПЗЗ;

- имоти от ДПФ, които по смисъла на чл. 2 от ЗСПЗЗ, не представляват земеделски земи;

- имоти или части от имоти, които са придобили характеристиката на гора по смисъла на чл. 2, ал. 1 от Закона за горите.

4. Началната тръжна цена за предоставяне на свободните пасища, мери и ливади от ДПФ под наем или аренда чрез търг по реда на чл. 37и, ал. 13 и 14 от ЗСПЗЗ и размерът на депозита за участие в търга, да бъдат определени със заповедта по чл. 47б, ал. 2 от Правилника за прилагане на ЗСПЗЗ, в срок до 31.03.2024 г.

Настоящата заповед да се доведе до знанието на директора на Областна дирекция „Земеделие“ – Пловдив - за изпълнение.

28.2.2024 г.

X

КИРИЛ ВЪТЕВ

МИНИСТЪР НА ЗЕМЕДЕЛИЕТО И ХРАНИТЕ

Signed by: Kiril Marinov Vatev



ВАРНО С ЕЛЕКТРОННО
ПОПИСАНИЯ ОРИГИНАЛ

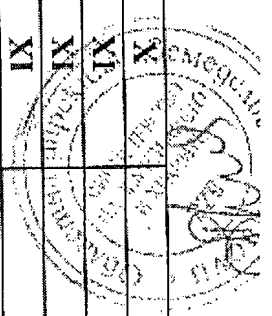
⑦

Списък със свободни имоти с НТП "пасища, мери" и "ливади" от ДПФ за одобряване по чл. 37н, ал. 2 от ЗСПЗЗ, за стопанската 2024/2025 година, на територията на област Пловдив


Приложение № 1 към Заповед № РД 46-У.П.1.2802.....2024 г.

№ по ред	Община	Землище	Номер/идентификатор на поземлен имот по КВС/ККР	Площ		НТП	Категория на земята
				дка			
1	2	3	4	5	6	7	
1	Брезово	Борец	05356.19.1	7.378	пасище	IV	
	Брезово	Борец	05356.19.2	0.225	пасище	IV	
	Брезово	Брезово	06361.101.36	3.798	пасище	VIII	
	Брезово	Брезово	06361.105.1	61.987	пасище	VIII	
	Брезово	Зелениково	30750.120.1	139.261	пасище	IV	
	Брезово	Пъдарско	58983.20.17	30.560	пасище	V	
	Брезово	Свежен	65526.13.173	99.978	пасище	X	
	Общо за общината		брой имоти: 7	343.187			
2	Калояново	Бегово	03085.42.6	10.713	пасище	VIII	
	Калояново	Бегово	03085.42.7	14.005	пасище	VIII	
	Калояново	Ръжево Конаре	63567.241.927	32.262	пасище	VI	
	Калояново	Ръжево Конаре	63567.11.579	28.583	пасище	IV	
	Калояново	Ръжево Конаре	63567.212.3	8.007	пасище	VI	
	Калояново	Ръжево Конаре	63567.241.761	17.752	пасище	VI	
	Калояново	Ръжево Конаре	63567.241.811	24.655	пасище	IV	
	Калояново	Ръжево Конаре	63567.241.971	22.328	пасище	VI	
	Калояново	Ръжево Конаре	63567.241.972	10.091	пасище	IV	
	Калояново	Ръжево Конаре	63567.360.95	4.398	пасище	IV	
	Калояново	Ръжево Конаре	63567.88.764	3.481	пасище	IV	
	Калояново	Ръжево Конаре	63567.88.774	15.689	пасище	III	
	Калояново	Ръжево	63553.6.1	41.795	ливада	IV	
	Калояново	Ръжево	63553.6.2	9.009	ливада	IV	
	Калояново	Калояново	35523.68.46	4.902	ливада	IV	

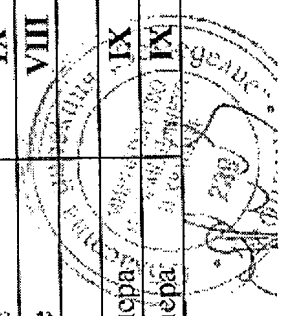
№ по ред	Община	Землище	Номер/идентификатор на поземлен имот по КВС/ККСР	Цилющ		Категория на земята
				Идентификатор	Джа	
1	2	3	4	5	6	7
	Общо за общинята		брой имоти: 15	247.670		
3	Карлово	Бегуници	03109.5.11	23.967	пасище	V
	Карлово	Войнягово	12005.94.1	6.650	пасище	V
	Карлово	Васил Левски	10207.24.76	13.788	пасище	VI
	Карлово	Васил Левски	10207.46.80	12.393	ливада	V
	Карлово	Васил Левски	10207.100.890	37.469	пасище	VI
	Карлово	Домлян	22931.20.451	10.342	пасище	V
	Карлово	Домлян	22931.23.552	17.467	пасище	V
	Карлово	Домлян	22931.23.560	3.803	пасище	V
	Карлово	Домлян	22931.78.484	18.585	пасище	IX
	Карлово	Каравелово	36186.348.280	4.924	пасище	IX
	Карлово	Каравелово	36186.1.112	64.547	пасище	IX
	Карлово	Карлово	36498.321.79	6.485	пасище	VI
	Карлово	Климент	37229.215.2	47.091	пасище	IX
	Карлово	Клисура	37277.49.50	152.149	пасище	IX
	Карлово	Клисура	37277.764.877	692.192	пасище	IX
	Карлово	Кърнаре	40939.93.1	10.998	пасище	IX
	Карлово	Московец	49117.68.42	19.998	пасище	VI
	Карлово	Мраченик	49240.6.102	32.813	пасище	IX
	Карлово	Мраченик	49240.6.109	7.116	пасище	IX
	Карлово	Мраченик	49240.6.110	65.279	пасище	IX
	Карлово	Мраченик	49240.6.112	8.764	пасище	IX
	Карлово	Мраченик	49240.6.113	58.475	пасище	IX
	Карлово	Мраченик	49240.6.114	9.480	пасище	IX
	Карлово	Мраченик	49240.6.115	7.422	пасище	IX
	Карлово	Мраченик	49240.6.118	57.192	пасище	IX
	Карлово	Розино	62949.540.28	251.974	пасище	IX
	Карлово	Розино	62949.540.52	71.920	пасище	X



№ по ред	Община	Землище	Номер/идентификатор на поземлен имот по КВС/ККР	Щлош		НТП	Категория на земята
				Щлош	дка		
1	2	3	4	5	6	7	
	Карлово	Розино	62949.540.102	2.364	пасище	IX	
	Карлово	Розино	62949.540.166	10.743	пасище	VII	
	Карлово	Розино	62949.133.43	284.622	пасище	IX	
	Карлово	Розино	62949.133.61	134.791	пасище	X	
	Карлово	Христо Даново	77462.600.94	223.121	пасище	IX	
	Общо за общината		брой имоти: 32	2368.924			
4	Кричим	Кричим	39921.90.750	8.459	ливада	IV	
	Общо за общината		брой имоти: 1	8.459			
5	Лъки	Белица	03530.28.26	11.746	пасище	X	
	Лъки	Белица	03530.96.30	6.667	пасище	X	
	Общо за общината		брой имоти: 2	18.413			
6	Първомай	Брягово	06745.163.11	1.800	пасище	VIII	
	Първомай	Брягово	06745.164.3	105.711	пасище	IX	
	Първомай	Брягово	06745.164.9	56.037	пасище	IX	
	Първомай	Градина	002096	30.716	използв. ливада	VI, III	
	Първомай	Градина	011003	49.576	използв. ливада	VI	
	Първомай	Драгойново	23385.40.2	9.816	пасище	V	
	Първомай	Дълбок извор	24493.447.832	11.151	пасище	IV	
	Първомай	Искра	32826.135.167	3.408	пасище	VI	
	Първомай	Искра	32826.124.588	103.190	пасище	IX	
	Първомай	Искра	32826.124.779	2.005	пасище	IX	
	Първомай	Караджалово	36230.67.210	36.290	пасище, мера	VI	
	Първомай	Първомай	59080.800.215	36.286	пасище	IV	
	Общо за общината		брой имоти: 12	445.986			
7	Раковски	Чалъкови	80162.35.102	16.220	пасище	V	
	Общо за общината		брой имоти: 1	16.220			
8	"Родопи"	Ситово	66651.62.72	7.472	пасище	X	
	"Родопи"	Ситово	66651.62.92	4.973	пасище	X	




№ по ред	Община	Землище	Номер/идентификатор на поземлен имот по КВС/ККР	Площ		НТП	Категория на земята
				обща	джа		
1	2	3	4	5	6	7	
	"Родопи"	Ситово	66651.62.93	4.987	пасище	X	
	"Родопи"	Ситово	66651.64.1	4.831	пасище	X	
	"Родопи"	Ситово	66651.64.2	4.899	пасище	X	
	"Родопи"	Ситово	66651.93.2	54.043	пасище	X	
	"Родопи"	Ситово	66651.93.3	56.307	пасище	X	
	"Родопи"	Ситово	66651.62.50	42.627	пасище	X	
	"Родопи"	Ситово	66651.62.75	4.999	пасище	X	
	"Родопи"	Ситово	66651.62.76	4.997	пасище	X	
	"Родопи"	Ситово	66651.62.80	5.088	пасище	X	
	"Родопи"	Ситово	66651.62.88	3.505	пасище	X	
	"Родопи"	Ситово	66651.62.89	4.484	пасище	X	
	"Родопи"	Ситово	66651.64.3	4.558	пасище	X	
	"Родопи"	Ситово	66651.64.5	2.695	пасище	X	
	"Родопи"	Ситово	66651.93.4	43.711	пасище	X	
	Общо за общината		брой имоти: 16	254.176			
9	Садово	Ахматово	00847.11.105	19.568	пасище	IX	
	Садово	Половица	57621.1.47	2.298	пасище	VI	
	Садово	Половица	57621.1.39	6.180	пасище	VI	
	Садово	Половица	57621.1.53	7.632	пасище	VI	
	Общо за общината		брой имоти: 4	35.678			
10	Сопот	Сопот	68080.260.405	83.463	пасище	IX	
	Сопот	Сопот	68080.260.353	306.809	пасище	IX	
	Сопот	Сопот	68080.260.354	6.649	пасище	IX	
	Сопот	Сопот	68080.260.355	11.203	пасище	IX	
	Сопот	Сопот	68080.262.142	2 479.973	пасище	VIII	
	Общо за общината		брой имоти: 5	2888.097			
11	Стамболийски	Триводци	000253	60.186	пасище, мера	IX	
	Стамболийски	Триводци	000254	72.163	пасище, мера	IX	





№ по ред	Община	Землище	Номер/идентификация на поземлен имот по КВС/ЖККР	Площ		НТП	Категория на земята
				дка			
1	2	3	4	5	6	7	
	Общо за общината		брой имоти: 2	132.349			VI
12	Хисаря	Папичери	55378.714.577	4.907	пасище		X
	Хисаря	Красново	39579.100.1	43.780	пасище		X
	Хисаря	Красново	39579.100.2	38.498	пасище		X
	Хисаря	Красново	39579.100.3	116.728	пасище		X
	Хисаря	Красново	39579.100.4	34.984	пасище		X
	Хисаря	Красново	39579.100.5	96.644	пасище		X
	Хисаря	Красново	39579.100.9	92.181	пасище		X
	Хисаря	Кръстевич	40333.97.2	155.629	пасище		IX
	Хисаря	Старосел	69016.52.20	0.614	ливада		V
	Общо за общината		брой имоти: 9	583.965			
	ОБЩО за областта		106	7343.124			



ДИРЕКТОР НА ОДЗ:

ИДГД "АР"