РЕПУБЛИКА БЪЛГАРИЯ

Министерство на земеделието, храните и горите

ОБЛАСТНА ДИРЕКЦИЯ "ЗЕМЕДЕЛИЕ" - ПЛЕВЕН

Д О К Л А Д

за дейността на ОД "Земеделие" - гр. Плевен
за периода 01.01.2017г. - 31.12.2017г.

Област с административен център Плевен е разположена в централната част на Северна България, на север граничи с река Дунав, на запад - област с административен център Враца, на изток - област с административен център Велико Търново, юг - област с административен център Ловеч. Централното разположение на гр. Плевен в Северна България, определя значението му като крупен административен, икономически, политически, културен и транспортен център. Прави впечатление големия дял на земеделските територии – 81.5% при средно за страната 57,4 %. Поземлените ресурси и плодородието на почвите са фактор с голямо значение за развитието на областта, която има подчертано селскостопански характер.

Област Плевен е център на единадесет общини: Белене, Гулянци, Долна Митрополия, Долни Дъбник, Искър, Левски, Кнежа, Никопол, Плевен, Пордим и Червен бряг. Плевенска област обхваща територия от 4 653.3 кв.км., представляваща 4.2% от територията на страната.

От началото на 2017 година, ОД ”Земеделие” гр. Плевен продължи да подпомага осъществяването на функциите на държавна власт, определени й от МЗХГ, и към 31.12.2017 год. отчита следните резултати от дейността си:

Земеделски регистър

В ОД ”Земеделие” гр. Плевен през стопанската 2016/2017г. общият брой на регистрираните земеделски стопани е 3130 бр. Разграничаването им по този начин е следствие от приетите промени в Наредба №3/ 1999г. за създаване и поддържане на регистър на земеделските стопани, обнародвани в ДВ, брой 79 от 11.10.2011г., с които срокът за пререгистрация на земеделските стопани се изменя като започва от 01.10. на текущата година. С приетото изменение регистрацията се обвързва със започването на стопанската година и служи за обективно отразяване на дейността на земеделския стопанин.

От всички регистрирани стопани преобладаващ е делът на смесените земеделски стопанства /регистрирани със земеделска земя и животни/. Към момента тече пререгистрация на земеделските стопани за 2017/2018 стопанска година.

Стопанска година	Брой на регистрирани земеделски стопани
2013/2014	2692
2014/2015	3312
2015/2016	3381
2016/2017	3130
2017/2018	447 /до 30.12.2017г./

През 2017 година по отношение на регистъра на земеделските стопани, изготвен съобразно изискванията на Наредба 3/1999г., дейността се свежда до работа в следните направления:

- своевременно актуализиране на информацията в електронния регистър на земеделските стопани, свързано с регистриране на нови земеделски стопани, актуализиране и отразяване на промени в данните при вече регистрираните, в т.ч. и отрегистриране на земеделски стопани;
- своевременно предоставяне на информация по искане от страна на НАП, НОИ, ЧСИ, следствие и прокуратура, периодично изпращане на данни за регистрирани земеделски стопани до Бюрата по труда, разположени на територията на Област Плевен;
- във връзка с прилагане на схема за държавна помощ за водене на родословна книга и за определяне продуктивността и генетичните качества на животните са проверени и заверени списъците, предоставени от развъдни асоциации.

<u>Събиране и обработване на оперативна информация</u>

Култура	**Засети площи дка.**	**Добиви, кг/дка.**	**Производство в тона**
Пшеница	812898	557	452724
Ечемик зимен	144926	488	70663
Ечемик пролетен	4100	500	2050
Ръж	600	580	348
Тритикале	634	407	258
Овес	4302	380	1631,2
Соя	5315	217	1152
Царевица за зърно	762088	575	360422
Слънчоглед маслодаен	869511	258	214465
Шарен слънчоглед	7100	220	1560
Маслодайна рапица	174423	305	52669
Фуражен грах	47812	382	18264

Зеленчукопроизводство

Култура	**Засети площи в дка.**	**Добиви, кг/дка.**	**Производство в тона**
Пипер	656	1014	659
Домати	2052	3439	7017
Картофи	2765	1459	4035
Дини	1295.479	2318	3001.3
Пъпеш	586.3	1442	845.3
Фасул	4610	192	858

Леща	7377	109	792
Гр. грах	9048.5	523	4730
ОБЩО:	**28390.279**	**10496**	**21937.6**

ОБСЛЕДВАНИЯ ЗА СЪСТОЯНИЕТО НА ОСНОВНИТЕ ЗЕМЕДЕЛСКИ КУЛТУРИ

БРАКУВАНЕ НА ТРАЙНИ НАСАЖДЕНИЯ ЗА 2017 ГОДИНА

Постъпили искания за бракуване в ОД ”Земеделие” гр. Плевен – 6 броя
Издадени заповеди и извършени комисии - 6 броя
Издадени протоколи от комисиите – 6 броя
Всичко декари бракувани трайни насаждения **– 71.319 дка.**

Заповед №	**Дата**	**Брой имоти**	**Дка**	**Вид**	**Населено място**	**Община**	**Комисия/ дата**	**Брой протоколи**	**Брак**
РД -460	12.12.2017	1	15.950	кайсии	Опанец	Плевен	13.12.2017	1	да
РД-433	07.11.2017	1	3.000	сливи	Плевен	Плевен	07.11.2017	1	да
РД-314	25.09.2017	2	6.000	кайсии	Пелишат	Плевен	27.09.2017	1	да
РД-46	27.02.2017	1	22.894	сливи	Бръшляница	Плевен	27.09.2017	1	да
РД-274	12.09.2017	1	4.000	череши	Пелишат	Плевен	12.09.2017	1	да
РД-274	12.09.2017	1	8.000	кайсии	Пелишат	Плевен			
РД-65	24.03.2017	1	11.475	сливи	Плевен	Плевен	28.03.2017	1	да

ОБЛАСТНА ЕКСПЕРТНА КОМИСИЯ ПО ЗЪРНОПРОИЗВОДСТВО

В изпълнение на Заповед **№ РД 09-44/ 27.01.2016**. на Министъра на земеделието и храните, по предварително установен график беше извършено периодично обследване на площите заети с основните есенни и пролетни култури, което включва четири основни етапа:

- първи етап – месец март от 20 до 24 – извадково за 10% от площите;
- втори етап – месец април от 18 до 24 – извадково за 10% от площите;
- трети етап – месец май от 15 до 19 – пълно обследване за 100% и прогнозни средни добиви;
- четвърти етап – месец юни от 7-10 дни преди жътвата – извадково обследване за 10% от площите, за установяване на средните добиви и очакваното производство.

Обследването се извършваше по общини от специално сформирани Експертни комисии, със Заповед на Директора на ОДЗ № РД- 56/09.03.2017 г., като резултатите се докладваха в края на периода в МЗХГ.

Във връзка с чл.57с ал.1 от Закона за прилагане на Общата организация на пазарите на земеделски продукти на Европейския съюз, е одобрена от министъра на земеделието и храните Наредба № 23 от 29 декември 2015 г. за условията и реда за мониторинг на пазара на зърно и обнародвана в ДВ, бр. 8 от 29 януари 2016 г.

На територията на област Плевен има регистрирани 311 обекта за съхранение на зърно, с общ капацитет на вместимост 646 553 тона.

Съгласно чл. 30, ал. 1 от Наредба № 23/29.12.2015 се провежда представително окачествяване на добитата реколта. Събрани са сборни проби от пшеница – 61 бр., ечемик – 42 бр., царевица – 47 бр. и слънчоглед – 59 бр., които са предоставени на регионална лаборатория за окачествяване на зърното гр. Плевен.

<u>Обследване на щетите /от наводнения, градушки и др. природни бедствия/ по основните земеделски култури</u>

Сформирана беше експертна комисия със Заповед № РД -56/09.03.2017 г., на Директора на ОДЗ за обследване на площите със земеделски култури и при необходимост издаване на Констативни протоколи за напълно пропаднали площи /100%/ в следствие на неблагоприятни климатични условия, както и издаване на обикновени протоколи за пропаднали площи / под 100 %/. За територията на областта има издадени общо 187 броя протоколи за пропаднали площи, като 66 броя от тях са констативни протоколи за пропаднали на 100% площи в резултат на неблагоприятни климатични условия, а 121 броя са за пропаднали площи под 100%.

Общата площ на пропадналите площи е 7354,18 ха, от които 1828,92 ха са на 100 %, 5525,93 ха са под 100 %.

Броят на протоколите за пропаднали площи от градушки са 63 бр. за площ от 1799,85 ха;

Броят на протоколите за пропаднали площи от наводнения са 3 бр. за площ от 29,07 ха;

<u>АГРОСТАТИСТИКА</u>

Съгласно писмо изх.№9166-107/06.12.2017 година на господин Николай Маринов – Директор на Главна дирекция "Земеделие и регионална политика" към Министерство на земеделието, храните и горите, към момента се провеждат статистически обследвания за:

- Добиви от полски култури - реколта 2017г. – 283 броя стопанства за анкетиране със срок за приключване 19.01.2018г.;
- Производство на зеленчуци – реколта 2017г. – 128 броя стопанства за анкетиране, със срок за приключване 19.01.2017 г.;
- Производство на плодове – реколта 2017 година – 144 броя стопанства за анкетиране , със срок за приключване 28.02.2018г.;
- Пчеларство в България през 2017г. – 190 броя стопанства за анкетиране, със срок за приключване 28.02.2018г.;
- Брой на селскостопанските животни към 1-ви ноември 2017г. – 465 броя стопанства за анкетиране, със срок за приключване 02.02.2018г.;
- Производство на грозде и вино – реколта 2017г. – 139 броя стопанства за анкетиране, със срок за приключване 28.02.2018г.

Наблюдение за заетостта и използването на земната повърхност – БАНСИК-2017

В периода една седмица преди жътвата в област Плевен се проведе наблюдение от главния експерт по агростатистика към ОД" Земеделие" гр. Плевен на **129** сегмента по БАНСИК. За прогнозирането на добив от есенници бяха определени **37** броя сегменти.

Анализът на данните от наблюдението е следния:

Използваната земеделска площ през 2017 година е разположена върху около **3373** точки от използваната земеделска повърхност на областта, което е **72.6%** от територията на областта.

Обработваемите земи, заети с едногодишни култури и временни ливади през 2017 година са разположени върху **2950** точки и представлява **87.6%** от използваната земеделска площ.

Площите, засети с пшеница през 2017 година заемат 890 точки или **29%** от ИЗП и **33%** от обработваемата земя.

През 2017 година ечемика е засят върху **108** точки, което представлява **3.6%** от ИЗП и **4%** от обработваемата земя.

Площта на царевицата през 2017 г. е разположена върху **674** точки, което изразено в проценти **20%** спрямо ИЗП и **23%** спрямо обработваемата земя. Площта на слънчоглед е **26%** от използваната земеделска площ и заема **869** точки. Тази година площите с рапица в нашата област заемат по – голям процент в сравнение с изминалата година като културата е засята върху **186** точки от използваната земеделска повърхност.

Угарите са обработваемите земи, които в годината на наблюдение са оставени да почиват и не се реколтират. В тази категория те могат да останат не повече от две години. През 2017 г. угарите са наблюдавани върху **49** точки или **1.5%** от ИЗП и **1.7 %** спрямо обработваемата земя.

Изкуствените ливади с бобови и житни треви заемат **1.8%** от ИЗП. Постоянно продуктивните ливади и затревените повърхности със слаб продуктивен потенциал и ливади-овощни градини през 2017 г. заемат **295** точки или **9%** от ИЗП.

Лозя чиста култура (код 59) през 2017 г. има върху **5** точки, което представлява **0,15 %** от ИЗП. Изоставените лозови насаждения са отнесени към код **65 10 99** - изоставени дълготрайни култури и са разположени върху 25 точки, което представлява **16 %** от общо изоставените площи и **0.7%** от използваната земеделска площ.

Необработваните земи, които не са включени в сеитбообръщение и не са използвани за земеделско производство повече от две години през 2017 г. са разположени върху **129** точки или **4 %** от ИЗП**.**

Горите представляват **10.7 %** от общата площ на областта.

За област Плевен е прогнозиран среден добив от пшеницата **616 кг/дка.** , а от ечемика **570 кг/дка.**

Дейност на млекопреработвателните предприятия в България през 2017 г.

Наблюдавани са 6 броя млекопреработвателни предприятия, като от тях през годината са събрани **7 997 698** литра мляко, от което са произведени 144 265 кг. бяло саламурено сирене, 246 542.31 кг. кашкавал и 2 689 935 кг. заквасено мляко.

Дейността на люпилните в България през 2017 г.
- ежемесечно 15-25 число на текущия месец

Наблюдавани за 2017 година са 2 люпилни, които са с направление – кокошки за месо – при които се включват яйцата от специализирани породи, предназначени за производство на пилета за угояване и общоползвателни кокошки - включват се яйцата от породи, които се използват както за производство на яйца, така и за угояване.

Система за земеделска счетоводна отчетност

Събрана е информация от общо от 80 стопанства. Данните за 2017 стопанска година са валидирани.

Поземлени отношения

1. Баланс на земеделските земи.

Населено място	Общо /дка/	Селскостопански фонд / дка/ в това число				Обработваеми площи /дка/	Обработваеми площи /%/	Необработваеми площи /дка/	Горски фонд /дка/
		ниви	ливади	пасища и мери	трайни насажд.				
Белене	226917	156235	1391	25414	8749	156415	69%	35374	35128
Гулянци	384092	303698	2000	34089	16885	284155	74%	72516	27420
Долна Митрополия	599 653	525792	569	47625	1371	501162	84%	74195	24296
Долни Дъбник	263111	197174	6112	26124	13197	241379	91%	4416	17316
Искър	212363	168621	7364	22645	1684	164935	78%	35379	12048
Кнежа	272667	246390	2285	21804	2110	246390	90%	26199	78
Левски	357219	281885	4096	31470	1788	307902	86%	27980	21337
Никопол	324177	230033	3381	41334	16735	259607	80%	31875	32695
Плевен	668537	493743	7241	68853	28495	575496	86%	22835	70206
Пордим	203767	172002	3061	18574	2554	194293	95%	1898	7576
Червен бряг	414 209	271 301	5 786	56 794	13 589	271 301	66%	76169	66739
Всичко:	**3926712**	**3046873**	**43287**	**394725**	**107157**	**3203035**	**82%**	**408836**	**314840**

Земеделски земи в Област Плевен



2. Състояние и управление на земите от Държавен поземлен фонд.

Земеделските земи от държавен поземлен фонд (ДПФ) на територията на Област Плевен през 2017 година възлизат на **130 431.871 дка**. Подробно по общини са показани на следната графика:



Предоставените земеделски земи от ДПФ под наем/аренда възлизат на **107 489.523 дка.** В тези площи са включени имотите за отглеждане на едногодишни полски култури, за създаване и отглеждане на трайни насаждения, за отглеждане на съществуващи трайни насаждения, пасища, мери и ливади, имоти предоставени на основание чл. 37в, ал. 10 от ЗСПЗЗ, както и имоти предоставени със заповеди по реда на чл. 24, ал. 2 и 24б от ЗСПЗЗ.



През месец март 2017г. Министърът на земеделието и храните откри процедура за провеждане на търг за отдаване под наем и аренда на свободни земеделски земи от държавния поземлен фонд. В изпълнение на откритата процедура за провеждане на търг, Директорът на Областна дирекция „Земеделие” – Плевен издаде заповед за провеждане на първа тръжна сесия за земите на територията на област Плевен за стопанската 2017-2018г. Обект на търга бяха всички свободни земи от ДПФ, подробно описани по общини, землища, номера на имоти, начин на трайно ползване, форма на отдаване и срок на предоставяне. Търгът се проведе с тайно наддаване на 15.08.2017г.

Общата площ на свободните земи от ДПФ, включени в предложението за участие в търг за отдаване под наем и аренда е в размер на **12 255.694 дка**, като за отглеждане на едногодишни полски култури възлизаха на **9 683.915 дка**, за отглеждане на съществуващи трайни насаждения бяха предложени **2 385.473 дка**, а за създаване и отглеждане на трайни насаждения - **186.306 дка**.

От общо предложените имоти, бяха спечелени **2 980.121 дка**.

Предложената цена за даден имот от арендатори, в парично изражение по отношение на наемната/ арендната вноска, при сключване на договор е в диапазона от 45.00 лв./дка до 162.00 лв./дка.

Областна дирекция „Земеделие” – Плевен сключи 16 бр. договори за наем и аренда с арендаторите, класирани на първо място по предложена от тях цена (лева на декар). След приключване на процедурата регистъра на земеделски земи от държавния поземлен фонд се актуализира и за неспечелените имоти се обяви втора тръжна сесия на територията на област Плевен за стопанската 2017-2018г. Площта на предложените имоти за отглеждане на едногодишни полски култури е в размер на **3 627.337 дка**, за отглеждане на съществуващи трайни насаждения **2 258.848 дка,** а за създаване и отглеждане на трайни насаждения – **186.306 дка**. Търгът се проведе на 02.10.2017г., като от общо предложените имоти,

спечелени бяха **200.582 дка** и се сключиха 4 бр. договори за наем и аренда с класираните на първо място арендатори.

След приключването на тръжната процедура за останалите свободни имоти, както и за имоти, с прекратено ползване след сключени допълнителни споразумения към действащи арендни договори, с ползватели, се обяви и трети търг на територията на област Плевен за стопанската 2017-2018г. Търгът се проведе на 04.12.2017г. Предложените свободни имоти за отглеждане на едногодишни полски култури са в размер на **5 278.844 дка**, за отглеждане на съществуващи трайни насаждения **2 258.848 дка,** а за създаване и отглеждане на трайни насаждения – **186.306 дка.** Към момента предстои сключване на договор със спечелилия участник.

Приходите от договорите за наем и аренда на земеделска земя от Държавен поземлен фонд, които са сключени за стопанската 2017-2018 година, от първа и втора тръжна сесия на територията на област Плевен възлизат на **235 754.25 лв**., а общо приходите от наемни и арендни договори са в размер на **4 848 535.95 лв.**

В изпълнение на чл. 37и, ал. 13 и ал. 14 от ЗСПЗЗ, обявените свободни имоти за отдаване под наем за срок от една стопанска година с начин на трайно ползване – пасища, мери и ливади от ДПФ на територията на Област Плевен са с обща площ **8 380.048 дка.**

На основание чл.37и, ал.4 от ЗСПЗЗ, в Област Плевен беше извършено разпределение на наличните пасища, мери и ливади от Общинския поземлен фонд. Всички заявления бяха удовлетворени и не се наложи допълнително разпределение на имоти от Държавния поземлен фонд, поради което се пристъпи към провеждането на тръжни процедури.

Тръжните сесии се проведоха в Областна дирекция „Земеделие" – Плевен на 20.07.2017г., по реда на чл. 37и, ал. 13 от ЗСПЗЗ и на 04.09.2017г., по реда на чл. 37и, ал. 14 от ЗСПЗЗ.

От общо предложените имоти, бяха спечелени **285.823 дка**, като се сключиха 2 бр. договори по реда на чл. 37и, ал. 13 и 1 бр. договор по реда на чл. 37и, ал. 14, за отдаване под наем за срок от една стопанска година

Предложената цена за даден имот, в парично изражение по отношение на наемната вноска е в диапазона от 8.00 до 10.00лв./дка.

При констатирани нарушения за земите от Държавния поземлен фонд, които се ползват без правно основание, за стопанската 2016-2017 година, бяха издадени 29бр. заповеди по реда на чл. 34, ал. 8 от ЗСПЗЗ, във връзка с чл. 34, ал. 1 от ЗСПЗЗ от Директора на Областна дирекция „Земеделие" – Плевен.

На основание чл. 34, ал. 6 от ЗСПЗЗ по банкова сметка на МЗХГ – София, бяха преведени **67 998.00 лв**., представляващи трикратният размер на средното годишно рентно плащане, за времето на неправомерното ползване на 85бр. имоти, находящи се в землищата на гр. Белене, община Белене, с. Брест, с. Гиген, гр. Гулянци, с. Искър и с. Ленково, община Гулянци, с. Байкал, с. Горна Митрополия, с. Крушовене, с. Ореховица, с. Ставерци и гр. Тръстеник, община Долна Митрополия, с. Изгрев, с. Малчика, с. Обнова и с. Стежерово, община Левски, гр. Никопол, община Никопол, област Плевен, с обща ползвана площ **764.876 дка.**

СПОРАЗУМЕНИЯ ПО РЕДА НА ЧЛ. 37в ОТ ЗСПЗЗ ЗА СТОПАНСКАТА 2017/2018 ГОДИНА :

Съгласно чл. 37б, ал. 1 от ЗСПЗЗ, общинските служби по земеделие водят регистър на собствениците и ползвателите на земеделски земи и предоставят информация за тях на

ползвателите, участващи в споразуменията по чл. 37в от ЗСПЗЗ, с цел насърчаване на уедрено ползване и създаване на масиви. В тази връзка ползвателите на земеделски земи са длъжни да представят в общинската служба по земеделие копие от договорите за наем, аренда или съвместна обработка на земята, а собствениците подават декларация, в която посочват формата на стопанисване и начина на трайно ползване на земите.

За Област Плевен броят на подадените декларации и заявления по чл. 69 и чл. 70 от ППЗСПЗЗ е 5114 броя, разпределени в следната таблица по общини:

Община	Брой подадени декларации по чл. 69 от ППЗСПЗЗ	Брой подадени заявления по чл. 70 от ППЗСПЗЗ
Белене	67	126
Гулянци	173	409
Долна Митрополия	297	546
Долни Дъбник	150	287
Искър	93	177
Кнежа	116	278
Левски	142	298
Никопол	115	308
Плевен	282	544
Пордим	47	179
Червен бряг	160	320
Общо за областта	**1642**	**3472**

За стопанската 2017/2018 година, от общо 123 землища на територията на област Плевен, са сключени 116 доброволни споразумения и са изготвени 4 служебни разпределения, по реда на чл.37 „в" от ЗСПЗЗ. Останалите 3 землища на територията на област Плевен обработват своите земи в реални граници.

Издадени бяха заповеди по чл.37в, ал.1 за състава на комисиите по землища за 123 броя населени места на територията на областта. Изготвен бе работен график, съвместно с ОСЗ и бяха за всички 123 землища бяха проведени работни срещи по предварително обявен график. На тези срещи комисията отново проведе разяснителна кампания на законорегламентираната процедура за създаване на масиви за уедрено ползване и убеждаване на ползвателите относно ползата от сключване на доброволно споразумение между тях и недостатъците на служебното разпределение, което няма да е съобразено с тяхната воля.

Процесът на сключване на споразумения изисква много време и наличие на човешки ресурси. Всички дейности се извършват ръчно, имотите се вкарват на ръка в предоставения софтуер, следва изчистването на дублираните имоти и определянето на границите на масивите за ползване. Изключително трудоемко е изготвянето на предварителни регистри и всички необходими бази данни за всяко землище. Въпреки трудностите всички необходими изходни данни са изготвени в срок и са предоставени на комисиите и ползвателите. Въпреки това, за няколко землища доброволно споразумение бе сключено едва след издаване на заповед на Директора на ОДЗ - Плевен за одобряване на служебното разпределение. Заповедите за служебно разпределение бяха отменени и бяха издадени нови заповеди, по реда на чл. 37в, ал. 4 от ЗСПЗЗ, в хипотезата на чл. 37в, ал. 12 от ЗСПЗЗ. Въпреки усилията на комисията, за 4 от землищата не бе постигнато доброволно споразумение.

Равносметката за областта е, че от общо 123 землища, за които на основание чл.37„в”, ал.1 от ЗСПЗЗ са издадени съответните административни актове за назначаване на комисии, за 116 са сключени доброволни споразумения и за 4 са изготвени служебни разпределения за ползване на масивите. Същите са публикувани на интернет страницата на дирекцията в законоустановените срокове.

Инициирането на процедурата по сключването на споразуменията на настоящия етап се осъществява с добрата воля на собствениците и ползвателите и е с пожелателен характер, с оглед на което считаме че служебното разпределение следва да отпадне като процедура, тъй като не отразява действителната воля на всички ползватели и вместо да разрешава, задълбочава напрежението между земеделските стопани по места. При липсата на доброволно споразумение в законоустановените срокове, цялото землище следва да се работи в реални граници.

Справка за сключените споразумения за стопанската 2017/2018 год.:

Общини в област Плевен	**Брой землища, за които са подадени заявления за създаване на масиви за ползване**	**Брой землища, за които са сключени доброволни споразумения**	**Брой землища, за които са изготвени служебни разпреде-ления**	**Площ/дка по споразумения и разпределения**	
				С регистрирано правно основание	**По 37в, ал. 3, т. 2 (бели петна)**
Общ. Плевен	25 бр.	25 бр.	0 бр.	407597.659 дка	9733.77 дка
Общ. Белене	6 бр.	6 бр.	0 бр.	105989.639 дка	1010.417 дка
Общ. Гулянци	12 бр.	12 бр.	0 бр.	309647.233 дка	2111.949 дка
Общ. Долни Дъбник	7 бр.	7 бр.	0 бр.	179323.881 дка	1375.543 дка
Общ. Долна Митрополия	13 бр.	13 бр.	0 бр.	344618.082 дка	6122.208 дка
Общ. Искър	4 бр.	3 бр.	1 бр.	134357.533 дка	946.184 дка
Общ. Левски	13 бр.	13 бр.	0 бр.	347397.264 дка	2250.833 дка
Общ. Никопол	14 бр.	14 бр.	0 бр.	202156.218 дка	3402.461 дка
Общ. Кнежа	4 бр.	2 бр.	2 бр.	231 468.58 дка	1253.955 дка
Общ. Пордим	8 бр.	8 бр.	0 бр.	163718.346 дка	2223.978 дка
Общ. Червен бряг	14 бр.	13 бр.	1 бр.	208946.092 дка	4911.384 дка
Общо за областта:	**120 бр.**	**116 бр.**	**4 бр.**	**2635220.53 дка**	**35 342.68 дка**

Животновъдство

Към 30 декември 2017 г. в Плевенска област се отглеждат следните видове селскостопански животни:

- Говеда – 20855 бр., в т.ч. крави – млечни – 12191 бр.
- Биволици – 455 бр.

- Овце – 39318 бр. в т. ч. овце млечни – 34088 бр.
- Кози – 10766 бр., в т.ч. кози – майки – 9859 бр.
- Свине – 1254 бр., в т.ч свине – майки – 278 бр.
- Птици – 305569 бр. /4278 ЖЕ/
- Пчелни семейства – 50442 бр.



Тенденцията е към увеличение на животните от миналата година.

Сформираният през 2015г. Областен консултативен съвет по животновъдство продължи регулярно да се среща със земеделски стопани като се дискутират и решават проблемите в сектора и през 2017г.

Във връзка с прилагане на Държавна помощ за компенсиране на материални щети по загинали селскостопански животни и унищожени пчелни кошери в резултат на природни бедствия, /наводнение/ в землището на с. Славовица, общ. Долна Митрополия със Заповед №РД-69/27.03.2017г. беше сформирана постоянно действаща комисия от представители на ОСЗ, ДФЗ,ОДБХ, ИАСРЖ и Съвети в земеделието. На 11.07.2017г. беше посетен засегнатия пчелин и направен протокол от проверката. Касае се за 15 бр. напълно унищожени пчелни кошери и пчелни семейства.

1. **ПОДДЪРЖАНЕ НА РЕГИСТРИТЕ ПО ЧЛ. 15 ОТ ЗЖ И ЧЛ.8 ОТ ЗАКОНА ЗА ПЧЕЛАРСТВОТО :**

Областните дирекции "Земеделие" водят регистър на развъдните ферми и стопанства съгласно Закона за животновъдството.

През 2017г. в ОД ”Земеделие” Плевен има вписани данни за регистрация на развъдни ферми и стопанства в:

- Регистър по Наредба № 47/11.11.2003г.. изм. ДВ. бр. 26/07.03.2008 г. за производство и предлагане на пазара на елитни и племенни пчелни майки и отводки /рояци/ и реда за водене на регистър – 8 бр. регистрирани пчелини;
- Регистър по Наредба № 22/14.05.2004г. за производство и търговия с чистопороден и хибриден разплоден материал при птици – няма регистрирани нови птицеферми;
- Регистър по Наредба № 30/09.07.2004г. за правилата за производство и търговия с чистопороден и хибриден разплоден материал при свине – ЗКПУ “Славяни“ гр. Славяново с регистрация от 01.06.2015г.;

Преписки по чл.27 от ЗСПЗЗ -СТОПАНСКИ ДВОРОВЕ

През 2017г. са окомплектовани и изпратени в МЗХГ 15 бр. преписки по реда на чл. 27, ал. 6, т. 1 от ЗСПЗЗ, като за 11 от тях има издадена заповед на Министъра на земеделието, храните и горите с разрешение да бъде извършена продажба на земя, частна-държавна собственост.

Реализираните покупко-продажби по реда на чл. 27, ал. 6, т. 1 от ЗСПЗЗ са за обща площ от 19,315 дка на стойност 63185 лв., като от тях два имота на стойност 5635.00 лв. са заплатени в брой, а останалите са закупени с ПКБ. Заплатените суми за ползване на имотите са 16907.53 лв. При реализираните покупко-продажби по реда на чл. 27, ал. 6 от ЗСПЗЗ е

достигната средна цена от 3271 лв./дка. Наблюдава се тенденция към увеличаване на продажната цена на декар, която за 2016г. е била в размер на 2595 лв./дка.

През годината са окомплектовани и изпратени в МЗХГ 18 бр. преписки по реда на чл. 27, ал. 8 от ЗСПЗЗ като за 9 от тях има изразено принципно съгласие за провеждане на търг.

До момента са проведени три тръжни процедури за продажба на свободни площи по реда на чл.27, ал.8 от ЗСПЗЗ в землищата на територията на област Плевен. Със Заповед № РД – 462/14.12.2017г. на Директора на ОД „Земеделие“ гр. Плевен е открита следваща тръжна процедура по реда на чл. 27, ал. 8 от ЗСПЗЗ като документи за участие се приемат в срок до 15.01.2018г. вкл.

По реда на чл. 27, ал. 8 от ЗСПЗЗ до момента са продадени имоти с обща площ от 6,724 дка на стойност 15400 лв. При реализираните покупко-продажби по реда на чл. 27,ал. 8 от ЗСПЗЗ е достигната средна цена от 2290 лв./дка.

Във връзка с дейността по преписките за стопанските дворове се провеждат огледи на място, при необходимост се предприемат действия по реда на чл. 45б, ал. 3 от ЗСПЗЗ.

По отношение на земеделските земи по §12а от ПЗР на ЗСПЗЗ в Област Плевен те обхващат площ от 2559.181 дка като преобладават имотите с начин на трайно ползване – пасище, мера, представляващи 42% от общата площ, следвани от имотите, с начин на трайно ползване нива, които са 31% от земеделските земи в стопанските дворове. Същите са обект на ежегодните проверки по реда на чл. 47, ал. 8 от ППЗСПЗЗ като за някои от тях при установено неправомерно ползване се предприемат действия по реда на чл. 34 от ЗСПЗЗ.

Промяна на предназначението на земеделски земи за неземеделски нужди и рекултивация на нарушени терени

Комисия за земеделски земи по чл. 17, ал. 1, т. 1 от Закона за опазване на земеделските земи

През 2017г. комисията по земеделски земи е провела 3 (три) заседания, на които са постановени 2 бр. решения за промяна на предназначението на земеделски земи, като общата площ на земеделските земи с променено предназначение е 1090 кв.м. Постановени са 8 бр. решения за утвърждаване на площадки/трасета за проектиране и 1 бр. решения за временно ползване на земеделски земи за неземеделски нужди. Издадени са 27 бр. актове за категоризация по реда на Наредбата за категоризиране на земеделските земи при промяна на тяхното предназначение.

Рекултивация на нарушени терени, подобряване на слабопродуктивни земи, отнемане и оползотворяване на хумусния пласт

В изпълнение на Заповед № РД 46-311/03.10.2017г. на Министъра на земеделието, храните и горите, на основание чл. 23, ал. 1, т. 2 от Правилника за прилагане на закона за опазване на земеделските земи (ППЗОЗЗ) и чл. 13, ал. 2 от Наредба № 26 за рекултивация на нарушени терени, подобряване на слабо продуктивни земи, отнемане и оползотворяване на хумусния пласт през 2017г. не е приета извършена техническа рекултивация на нарушени терени, в следствие на водените дългогодишни добивни дейности на кариера за добив на варовик „Кайлъка“ в землището на гр. Плевен, засягаща имоти с обща площ от 217 дка.

Съставени са 9 бр. Актове за установяване на административни нарушения. Вследствие на подадени заявления по реда на Наредба №19/25.10.2012г. за строителство в земеделски

земи без промяна на предназначението им са издадени 9 бр. положителни становища и 4 бр. откази/отрицателни становища/.

Поддържане на архива на цифровите модели на КВС и предоставяне на информация съгласно Наредба №49/05.11.2004г.

Област Плевен има 123 бр. землища, от които 33 землища са предадени на Агенция по геодезия, картография и кадастър. Общинските служби по земеделие упражняват контрол върху работата на фирмите по поддръжка на КВС съгласно Наредба № 49/05.11.2004г., като при всяко предаване се разпечатва и заверява тест за грешки.

Генерираните цифрови модели на КВС и отчет на тестовете на ОСЗ се представят на в ОД ”Земеделие” по график, където се извършва тест за съответствие на землищните граници. Цифровите модели за областта се предават на МЗХГ през интернет, като се качват на FTP-сървър в Дирекция „ПОК“.

Регистрация на заявления за подпомагане в ИСАК

Кампанията по прием на заявления по СЕПП и ИСАК /интегрирана система за администриране и контрол/ през 2017 година протече успешно във всички общински служби по земеделие и офиси на ОД „Земеделие” в областта. Всички служители, отговарящи за регистрацията бяха обучени за работа с ИСАК в ОД на ДФЗ и по места в ОСЗ. Операторите успяха с лекота се справят с OnLine регистрацията в реално време с ЦУ на ДФ ”Земеделие”.

Въпреки възникналите проблеми със затруднена и бавна работа на системата, както и неактивност в определени моменти, бяха регистрирани в срок всички кандидати за подпомагане.

Регистрирани бенефициенти и площи през 2017 г :

№	Община	Заявления/бр./
1	Белене	99
2	Гулянци	183
3	Долна Митрополия	314
4	Долни Дъбник	170
5	Искър	144
6	Кнежа	255
7	Левски	197
8	Никопол	154
9	Плевен	671
10	Пордим	58
11	Червен бряг	270
	ОБЩО	2515

Теренни проверки на физически блокове за кампания 2017г.

- През 2017г. ОД „Земеделие“-Плевен са извършени 850 специализирани проверки на физически блокове, разположени на площ от 25667,08 ха, с които се актуализираха данните в Системата за идентификация на земеделските парцели. Проверките целяха да се установи дали съответните физически блокове, включително и заявените извън обхвата на слоя „Площи, допустими за подпомагане“, отговарят на условията за подпомагане, съгласно Наредба №2/17.02.2015г.
- В резултат на данните от извършените теренни проверки, се определи обхватът на специализирания слой „Площи, допустими за подпомагане“ за кампания 2017г.

„Помощ под формата на отстъпка от стойността на акциза върху газьола, използван в първичното селскостопанско производство“

Министерство на земеделието и храните през 2017г. стартира прием на заявления по схемата за държавна помощ „Помощ под формата на отстъпка от стойността на акциза върху газьола, използван в първичното селскостопанско производство”. От 17 до 28 октомври 2016 г. земеделските стопани можеха да подават заявления за помощта в Общинските служби по „Земеделие“. За област Плевен общият брой подадени заявления е 559 броя, описа по долу по общини:

Община	**Брой подадени заявление**
Белене	22
Гулянци	43
Долна Митрополия	87
Долни Дъбник	34
Искър	42
Кнежа	73
Левски	53
Никопол	21
Плевен	149
Пордим	26
Червен бряг	9
Общо за областта	**559**

От миналата година процесът по кандидатстване за помощта е облекчен и заявленията се подаваха заедно с опис и копия от фактурите за закупено гориво за 2016 година. Отпада задължението за водене на Дневник. Максималното количество гориво, което подлежи на подпомагане, ще се определя на базата на методика с разходни норми. След приема на документи са предвидени проверки на фактурите от страна на Националната агенция по приходите. Помощта ще бъде изплатена на земеделските стопани под формата на парични средства , а не както досега под формата на ваучери за гориво.

Състояние на интернет страницата на ОД "Земеделие" Плевен

Областна дирекция "Земеделие" – Плевен има официална интернет страница, която се поддържа с актуалните новини, касаещи земеделските стопани. На нея се публикуват и мерките за подпомагане на земеделските производители, сроковете и необходимите придружаващи документи при кандидатстване, както и информация за ОСЗ на територията на област Плевен.

Хидромелиорации

Дейността в сферата на хидромелиорациите на ниво Министерство на земеделието, храните и горите се осъществява от дирекция „Обща политика в областта на хидромелиорациите и рибарството". Задача на Областна дирекция „Земеделие" – Плевен е да подпомага тази дирекция за развитието на отраслите напояване и отводняване в област Плевен. За никого не са тайна огромните трудности, които изпитва отрасъл хидромелиорации в страната. Същото се отнася и за област Плевен. Разрушена и неподдържана канална мрежа, окрадени помпени станции и тръбопроводи, занемарени отводнителни полета – това е тъжната картина на хидромелиоративния фонд /ХМФ/ в областта.

ХМФ е разделен на два големи отрасъла – за напояване и отводняване. Напояването на селскостопанските култури придобива все по – голямо значение за повишаване добивите от селскостопанските култури на фона на засушаването през последните години. Отводняването е от не по малко значение, нуждата от което се видя и през изминалата 2017 година, при силните валежи отводнителните системи не смогнаха и имаше заляти села и пътища, както и преливащи язовири със скъсани стени.

На територията на област Плевен хидромелиоративния фонд се стопанисва основно от Напоителни системи" ЕАД клон Среден Дунав.

Изключително сериозен е и проблемът с отводняването. Поддръжката на изградената инфраструктура за отводняване е скъпа и изисква непрекъснати грижи. Отводнителните канали са затлачени и обрасли с блатна растителност. Отводнителните помпени станции са амортизирани и често аварират.

През 2017г. със собствени средства "Напоителни системи" ЕАД изпълниха няколко обекта за предпазване от вредното въздействие на водите:

– Почистване на короната на дигата от дървесина и храстовидна растителност, землище с. Дъбован – с. Загражден, общ. Гулянци;

– Отводнително поле „Карабоаз" – Почистване на отводнителен канал „О 1-3 „Видра", землище с. Дъбован, общ. Гулянци;

– Отводнително поле „Карабоаз" – Възстановяване на отводнителен канал 12-О-XI, землище с. Брест, общ. Гулянци;

– Ретензионен язовир „Гривица" – почистване на въздушния и водния откос на язовирната стена, землище с. Гривица, общ. Плевен;

– Ретензионен язовир „Божурлук" – почистване на въздушния и водния откос на язовирната стена, землище с. Божурлук, общ. Левски.

Остават на лице неотстранените проблеми със състоянието на дунавските диги, корекциите на реки и предпазните диги.

1. **Дигите на река Дунав –** Техническото състояние на дигите е определено като неизправно – частично работоспособно, поради наличието на непочистени от растителност

участъци по сухия и мокрият им откос, което не позволява да се направят констатации за технологичната и конструктивна сигурност на дигата.

2. **Корекция р. Искър –** установени са 2 критични участъка с висок риск от разрушаване на съоръжения от корекцията на реката и заливане на техническа инфраструктура и земеделски земи.

3. **Корекция р. Вит –** Установени са 10 бр. критични участъка с висок риск от разрушаване на съоръженията от корекцията на реката и заливане на техническа инфраструктура, населени места и земеделски земи.

4. **Корекция р. Осъм –** установени са 12 бр. критични участъка (11бр. в област Плевен) с висок риск от разрушаване на съоръженията от корекцията на реката и заливане на техническа инфраструктура, населени места и земеделски земи.

5. **Андигирани участъци – р. Гостиля –** необходимост от средства за извършване на РВР на дясната дига на река Гостиля при вливането й в р. Искър.

Ежегодно се изготвят поименни списъци за ремонт на обекти от хидромелиоративната инфраструктура съвместно със специалисти от НС и ОДЗ Плевен. Ежемесечно дирекцията упражнява контрол върху изразходването на средствата за предпазване от вредното въздействие на водите и се заверяват отчети за съответния месец, при наличие на дейност на терен от страна на НС се извършва проверка от експерти при ОДЗ Плевен на място.

Сдружения за напояване: На територията на област Плевен има регистрирани четири сдружения за напояване: СН „Коиловци"; СН „Градище"; СН „Белене"; и СН „Тургор" – с Каменец. От тях дейност извършва само СН „Коиловци", като с всяка изминала година полятите площи са все по – малко. СН„Белене" е закрито и е върнало предоставената му хидромелиоративна инфраструктура на „Напоителни системи" ЕАД, а останалите две не са закрити, но от години не извършват никаква дейност.

Други дейности:

– Експертно съдействие при сигнали и жалби за поражение от наводнение, пожари, градушки и други оплаквания, свързани с вредното въздействие на водите или водностопански обекти, собственост на МЗХГ.

– През лятото бе извършена проверка на хидромелиоративната инфраструктура и оборудване на сдруженията за напояване, регистрирани на територията на областта в съответствие с чл. 67, ал. 3 от Закона за сдруженията за напояване. На проверката бе оказана методическа и техническа помощ при определяне на цената на услугата "водоподаване за напояване" на сдруженията.

– Редовно са извършвани проверки на охраната на яз. "Горни Дъбник", който е публична държавна собственост с предоставени права за управление на МЗХГ;

– Съдействие при изготвянето на обобщени резултати от направената инвентаризация на хидромелиоративни обекти и съоръжения, отчетени по счетоводна сметка 2202 „Инфраструктурни обекти";

– Участие в редовно заседание на Басейнов съвет към Басейнова дирекция „Дунавски район".

Административно – правна дейност в ОД"Земеделие" Плевен

През периода е осъществявано процесуално представителство на Министерството на земеделието, храните и горите, Областна дирекция „Земеделие" - Плевен и Общинските служби по земеделие на територията на област Плевен, по общо над 20 съдебни дела, пред Районен съд - Плевен, Районен съд – Левски, Районен съд - Червен бряг, Районен съд – Кнежа, Окръжен съд – Плевен, Административен съд – Плевен, Административен съд – София-град, Върховен административен съд и други. Съдебните производства са основно срещу административни актове на Директора на ОД „Земеделие"-Плевен, по реда на чл.37в

от ЗСПЗЗ. За периода, бяха спечелени на първа инстанция 2 големи дела по реда на ЗОДОВ, с материален интерес общо 1 174 879,59 лв. (един милион сто седемдесет и четири хиляди осемстотин седемдесет и девет лева и петдесет и девет стотинки), както и беше защитена по съдебен ред заповед на Директора на ОДЗ-Плевен за изземване на неправомерно ползвани земеделски земи от Държавния поземлен фонд, по реда на чл. 34 от ЗСПЗЗ.

Успяхме да наложим и съдебна практика по едностранното прекратяването на арендни договори за земя от Държавния поземлен фонд, по реда на чл. 28, ал. 3 от Закона за арендата. Всички откази на Службите по вписвания в Плевен, Никопол и Левски, да вписват едностранните прекратявания, бяха оспорени от нас пред Окръжен съд – Плевен и спечелени до едно, с оглед на което, към настоящия момент нямаме вече проблеми с тях. На всички нередовни ползватели по договори за аренда на земя от ДПФ, им се прекратяват договорите и се образуват заповедни производства, по реда на чл. 417 от ГПК. Към настоящия момент са издадени изпълнителни листове за над 150 хил. лева, за които вече има образувани изпълнителни производства, за събиране на вземанията.

През периода продължава представителството по образувани в предходен етап дела.

Системно през периода се извършват проверки и е отговорено на около 65 бр. молби, сигнали и жалби, постъпили от граждани относно дейността на ОД ”Земеделие” и Общинските служби по земеделие .

Проведени са 4 /четири/ тръжни процедури за продажба на свободни площи по реда на чл.27, ал.8 от ЗСПЗЗ в землищата на с. Комарево, община Долна Митрополия;
гр. Славяново, община Плевен; с. Староселци, община Искър; с. Ракита, община Червен Бряг; с. Ставерци, община Долна Митрополия; с. Долни Луковит, община Искър; с. Гиген, община Гулянци; с. Муселиево, община Никопол;с. Рибен, Долна Митрополия; с. Садовец, Долни Дъбник.

Проведени са и 3 /три/ тръжни процедури за отдаване под наем/аренда на земеделски земи от ДПФ по реда на чл. 24а от ЗСПЗЗ.

Проведени са и 2 /две/ тръжни процедури за отдаване под наем/аренда на пасища, мери и ливади по реда чл. 37и от ЗСПЗЗ.

По реда на ЗДОИ за периода има образувана 3 /три/ процедура за предоставяне достъп до обществена информация от Областна дирекция „Земеделие” –Плевен. Успешно бяха осуетени и опитите на “АСК КОМЕРС” ЕООД – гр. Русе, да получат достъп до лични данни от регистъра на земеделските стопани, по реда на Закона за достъп до обществена информация. С оглед на уеднаквяването на практиката, при и по повод предоставянето на достъп до обществена информация, касаеща лични данни на трети лица, мотивираното становище на ОДЗ-Плевен, беше спуснато от Министерството на земеделието, храните и горите, като образец до всички Областни дирекция „Земеделие“.

На място в общинските служби и в ОД „Земеделие” - Плевен заедно със служителите се обсъждат спорни проблеми и въпроси относно приложението на законите, изпълнението на влезли в сила съдебни решения и възникнали административно – правни проблеми.

За целта се извършват периодични и инцидентни посещения в Общинските служби по земеделие и се провеждат ежемесечни срещи в ОД „Земеделие” - Плевен.

През периода ежедневно се извършват устни консултации, справки и се изразяват становища към граждани и Общинските служби по земеделие.

<u>Изпълнение на бюджета и извънбюджетните сметки за 2017г.</u>

Политиката в областта на земеделието и селските райони е обвързана с възраждане на българското селско стопанство, с решаването на проблемни и приоритетни насоки в земеделската политика и превръщане на земеделието в привлекателен бизнес; с

изграждането на конкурентни и икономически устойчиви земеделски стопанства чрез реализиране на Общностната политика за стабилно подобряване и недопускане сътресения на пазарите на земеделски продукти; с оптимизиране използването на земеделските земи и защита на интересите на българския земеделски сектор и производители; и не на последно място – с подобряване качеството на живот, развитие на инфраструктурата и основните услуги за бизнеса и населението

В резултат от прилаганите мерки в областта на устойчивото управление на земеделски земи, се цели въвеждане и използване на добрите земеделски практики от възможно най-широк кръг земеделски производители и оказване на пряко съдействие на земеделските производители за прилагането на европейските изисквания при производството на качествена и конкурентноспособна продукция. Във връзка с това от изключителна важност е продължаване на работата по поддържане на структурите на Интегрираната система за администриране и контрол, поддържането на Регистър на земеделските стопани и производители. С поддържането на архива на цифровите модели на картата на възстановената собственост – КВС се поддържат в актуално състояние данните за поземлените имоти и тяхното ползване. Изготвят се баланси по различни видове характеристики – вид територия по предназначение, вид собственост, начин на трайно ползване, почвена категория и др.

Факторите, които оказват въздействие върху планираните целеви стойности са външни – броя на заявленията, с които се изисква необходимата информация, услуга или дейност. В такива случаи се получава или надвишаване на планираните целеви стойности или не постигане на планираните целеви стойности.

Визия за развитието на политиката

Визията за развитието на политиката по земеделие на ОД „Земеделие” - Плевен е съобразена с дългосрочната визия за развитие на политиката по земеделие и развитие на селските райони в България на МЗХГ. От изключителна важност е да се достигнат високи стандарти и нива на конкурентни земеделие и хранително вкусова промишленост, които да прилагат устойчиви земеделски практики, произвеждат качествени продукти с висока добавена стойност, използват пълноценно природните и човешки ресурси на селските райони и допринасят за увеличаване на доходите на земеделските производители. ОД „Земеделие” съдейства за повишаване ефективността на земеделието и устойчиво развитие на селските райони в Плевенска област и интегрирането му в Европейското пространство.

Земеделието и свързаната с тях преработвателната промишленост трябва да развият потенциал за работа в условия на нарастваща конкуренция. Секторът се нуждае от мащабни инвестиции, за да адаптира производството си към строгите хигиенни, ветеринарни и екологични изисквания на европейското законодателство. Приоритет е подобряване на управлението и повишаване на конкурентоспособността на селското и горско стопанство в област Плевен в съответствие с Европейските аграрни стандарти. Усилия ще се съсредоточат към създаване на условия за развитие на биологичното земеделие, тъй като търсенето на биологични продукти нараства както в България и ЕС, така и в световен мащаб.

Стратегическа и оперативни цели

Конкретните цели на ОД „Земеделие” - Плевен са:

Полагат се усилия и се предприемат действия по постигане на една от основните стратегически цели на политиката, а именно ефективно и конкурентноспособно земеделие, чрез устойчиво използване на поземлените ресурси; опазване на природните ресурси в селските райони; развитие на ефективен растениевъден сектор; оптимизиране на поливното земеделие; намаляване на риска от вредното въздействие от водите; развитие на ефективен животновъден сектор; стабилизиране на пазарите на земеделски продукти и повишаване на доходите на производителите; осигуряване на качествена информация за състоянието на отрасъла; повишаване на ролята на научните изследвания и подготовката на кадри за обезпечаване на развитието на отрасъла; осигуряване ползването на безопасна и екологосъобразна земеделска техника.

– осигуряване на качествени безопасни земеделски и преработени продукти - се постига чрез ефективен контрол върху качеството на земеделските и преработени продукти, както и върху безопасността на храните от животински произход и фуражите.

- подобряване качеството на живот и разнообразяване на икономиката в селските райони чрез подобряването на инфраструктурата и услугите в тези райони.

- Оптимално решаване на регионални проблеми за постигане на набелязани производствени показатели, свързани с повишаване на количеството и подобряване на качеството на земеделската продукция.
- Усъвършенстване на изградените системи за регистрация на земеделските стопани за директни плащания на площ и регистрация на земеделските производители
- Активизиране дейността на съществуващите сдружения на земеделски производители и създаване на нови.
- Устойчиво развитие на селските райони – нарастване на доходите и подобряване на условията на труд на заетите в земеделието и горите и на живеещите в селските райони
- Ефективен контрол върху качеството на земеделските продукти.

Полза/ефект за обществото

Изпълнението на стратегическата и оперативните цели на политиката за развитие на селските райони в края на програмния период ще доведе до следните ***ползи/ефекти*** за обществото:

- Създаване на благоприятна икономическа среда за развитие на селските райони;
- Увеличаване на производството на преработена и непреработена земеделска продукция в селските райони;
- Подобряване качеството на произвежданата преработена и непреработена земеделска продукция в селските райони;
- Подобряване и модернизация на инфраструктурата в селските райони;
- Намаляване на миграцията от селските райони;
- Осигуряване на алтернативни възможности за заетост и по–високи доходи;
- Намаляване на безработица в селските райони;
- Подкрепа на предприемачеството в селските райони;
- Въвеждане и прилагане на екологосъобразни методи за селскостопанско производство, които защитават или подобряват природната среда и допринасят за постигане на устойчив модел на управление на земята, за опазване на водите и почвените ресурси, на ценни местообитания и природни системи.

Разширение и подобрение на инфраструктурата и услуги в селските райони.

Политиката се изпълнява посредством програми:

Програма „Земеделски земи”

Основна цел на програмата е устойчиво използване на поземлените ресурси, осигуряването на всички необходими условия за успешното функциониране на българското земеделие при пълноправното членство на Република България в ЕС чрез въвеждане и използване на добрите земеделски практики от възможно най-широк кръг земеделски производители и оказване на пряко съдействие на земеделските производители за прилагането на европейските изисквания при производството на качествена и конкурентноспособна продукция.

Продължава работата по поддържане на структурите на Интегрираната система за администриране и контрол (ИСАК), поддържането на Регистър на земеделските стопани и производители и определяне обхвата на потенциалните кандидати за подпомагане, съгласно механизмите на Общата селскостопанска политика с цел усвояване на средствата от европейските фондове за земеделие, както и ефективно използване на почвените ресурси и опазването на екологичните функции на почвената покривка. С поддържането на архива на цифровите модели на картата за възстановена собственост – КВС, се поддържат в актуално състояние данните на поземлените имоти и тяхното ползване. Изготвят се баланси по различни видове характеристики – вид територия по предназначение, вид собственост, начин на трайно ползване, почвена категория и др.

Всичко казано до тук може да се представи и посредством финансовите отчети на ОД”Земеделие”-Плевен, видно от които че се работи в насока подобряване работата на организацията, обезпеченост по програмите и изграждането на по добра и ориентирана към резултати структура.

БЮДЖЕТНА ПРОГРАМА – 2200.01.01 - „ЗЕМЕДЕЛСКИ ЗЕМИ”

Целеви стойности по показателите за изпълнение

ПОКАЗАТЕЛИТЕ ЗА ИЗПЪЛНЕНИЕ		**Целева стойност**		
Бюджетна програма - 2200.01.01 -"Земеделски земи"				
№	Показатели за изпълнение	**Мерна единица**	**Бюджет 2017 г.**	**Отчет към 31.12.2017 г.**
1	Постановяване на решения за промяна на предназначението на земеделските земи, в т.ч. КЗЗ и комисиите по чл. 17, ал. 1 от ЗОЗЗ	Брой решения	1 500	2
2	Одобряване на рекултивации	Площ (дка)	600	0
3	Площ от страната за обновяване на Цифровата ортофотокарта (ЦОФК) чрез аерозаснемане.	Кв.км.	29 217	0
4	Проверени физически блокове чрез дешифрация на обновената ЦОФК и дигитализация на промените (за актуализация на базата данни на СИЗП)	Брой	460 000	0
5	Контрол на дешифрацията на обновената ЦОФК	% проверени физ. блокове	2-3 %	0
6	Проверка на физически блокове - коректност на граници, начин на трайно ползване, допустимост за	Хектари	550 000	879

	подпомагане			
7	Заявления за подпомагане, въведени в ИСАК	Брой	120 000	2515
8	Брой регистрирани и пререгистрирани земеделски стопани	Брой	100 000	2946
9	Откриване на процедури за изработване на планове за уедряване	Брой процедури	5	0
10	Предоставяне на земи от ДПФ за възмездно ползване чрез търг или конкурс	Площ (дка)	225 000	75514,539
11	Предоставяне на земи от ДПФ за безвъзмездно ползване (чл.24, ал.2 и чл. 24б от ЗСПЗЗ)	Площ (дка)	260 000	31974.984
12	Обезщетяване на собственици по реда на чл. 10в от ЗСПЗЗ	Площ (дка)	200	0
13	Закупуване на земи от ДПФ от притежатели на ПКБ чрез търг	Площ (дка)	8 000	0
		Стойност ПКБ /лв./	540 000	0
14	Придобиване на собственост на застроени и прилежащи площи в стопански дворове	Брой заявления	300	7
		Брой заповеди	200	11
15	Учредяване на ограничени вещни права върху имоти от ДПФ	Брой заявления	100	3
16	Предоставяне на цифрова информация от КВС	Приход /лв.	40 000	0
17	Извършени проверки в базата данни на КВС за длъжници на НАП	Брой	1 000	230
18	Обработване на протоколи за извършени технически дейности за поддръжка на КВС за извършени услуги	Брой	1 500	102
19	Становища за отдаване на концесии по Закона за подземните богатства	Брой	60	0
20	Предадени данни и материали за изработване на кадастрални карти	Брой землища	50	21
21	Одобряване на протоколи за служебно възложени дейности по поддръжка на КВС и защитени територии	Брой	50	0
22	Предоставяне на услуги на граждани по реда на Наредба № 49/2004 г.	Стойност	3 000 000	522237
23	Корекция на КВС поради явна фактическа грешка	Площ (дка)	600	0
24	Изработване на планове за обезщетяване на собствениците	Брой	3	0
25	Изготвени проекти на рамкови позиции и указания в областта на директните плащания във връзка с участието на Република България в работата на институциите на ЕС (работни групи към Съвета, комитети към Европейската комисия, Специален комитет по селско стопанство към ЕК, Съвет на министрите, опорни точки за срещи на министъра и др.становища).	%	100	0

26	Участие в работата на институциите на ЕС от името на Република България (работни групи към Съвета, комитети към Европейската комисия, Специален комитет по селско стопанство към ЕК, Съвет на министрите и други форуми) в областта на директните плащания и националните доплащания.	%	100	0
27	Организиране и провеждане на семинари и работни срещи с държавни институции, земеделски стопани и браншови организации за разясняване на механизмите на Общата селскостопанска политика (ОСП) на Европейския съюз в областта на директните плащания и преходната национална помощ	Брой	35	0
28	Разработване на схеми за подпомагане на земеделските производители и прилагане на нотифицираните пред ЕК схеми в областта на директните плащания	%	100	0
29	Разработване на схеми за подпомагане на земеделските стопани и прилагане на нотифицираните пред ЕК схеми в областта на преходната национална помощ	%	100	0
30	Разработване на схеми за подпомагане на земеделските стопани и прилагане на нотифицираните пред ЕК схеми в областта на обвързаното с производството подпомагане.	%	100	0

III.1. Политика в областта НА ЗЕМЕДЕЛИЕТО И СЕЛСКИТЕ РАЙОНИ

ЦЕЛЕВИ СТОЙНОСТИ ПО ПОКАЗАТЕЛИТЕ ЗА ИЗПЪЛНЕНИЕ				
Ползи/ефекти		**Мерна единица**	**Целева стойност**	
№	**Показатели за изпълнение**		**Бюджет 2017 г.**	**Отчет към 31.12.2017 г.**
1	Брой земеделски стопанства с валидирани данни в базата данни на Евростат - Eurofarm	Брой	30 000	3377
2	Функциониране на система за земеделска счетоводна информация – валидирани стопанства в базата данни на ГД „Земеделие” към ЕК	Брой	2 200	80
3	Проведени статистически изследвания	Брой	16	
4	Изготвени публикации с резултати	Брой	16	
5	Изготвени и изпратени таблици с данни за Евростат	Брой	93	
6	Изготвени балансови таблици	Брой	6	
7	Корекция на КВС поради явна фактическа грешка	Площ (дка)	600	
8	Изработване на планове за обезщетяване на собствениците	Брой	3	

9	Постановяване на решения за промяна на предназначението на земеделските земи, в т.ч. КЗЗ и комисиите по чл. 17, ал. 1 от ЗОЗЗ	Брой решения	1 500	
10	Одобряване на рекултивации	Площ (дка)	600	
11	Откриване на процедури за изработване на планове за уедряване	Брой проекти	5	
12	Предоставяне на земи от ДПФ за възмездно ползване чрез търг или конкурс	Площ (дка)	225 000	75514,539
13	Предоставяне на земи от ДПФ за безвъзмездно ползване (чл.24, ал.2 и чл. 24б от ЗСПЗЗ)	Площ (дка)	260 000	31974,984
14	Обезщетяване на собственици по реда на чл. 10в от ЗСПЗЗ	Площ (дка)	200	
15	Закупуване на земи от ДПФ от притежатели на ПКБ чрез търг	Площ (дка)	8 000	
16	Придобиване на собственост на застроени и прилежащи площи в стопански дворове	Брой заявления	300	7
		Брой заповеди	200	11
17	Учредяване на ограничени вещни права върху имоти от ДПФ	Брой заявления	100	
18	Площ от страната за обновяване на Цифровата ортофотокарта (ЦОФК) чрез аерозаснемане.	Кв.км.	29 217	
19	Проверени физически блокове чрез дешифрация на обновената ЦОФК и дигитализация на промените (за актуализация на базата данни на СИЗП)	Брой	460 000	0
20	Контрол на дешифрацията на обновената ЦОФК	% проверени физически блокове	2-3 %	
21	Проверка на физически блокове – коректност на граници, начин на трайно ползване, допустимост за подпомагане	Хектари	550 000	0
22	Заявления за подпомагане, въведени в ИСАК	Брой	120 000	2515
23	Брой регистрирани и пререгистрирани земеделски стопани	Брой	100 000	2946
24	Предоставяне на цифрова информация от КВС	Приход/лв.	40 000	0
25	Извършени проверки в базата данни на КВС за длъжници на НАП	Брой	1 000	230
26	Обработване на протоколи за извършени технически дейности за поддръжка на КВС за извършени услуги	Брой	1 500	102
27	Становища за отдаване на концесии по Закона за подземните богатства	Брой	60	
28	Предадени данни и материали за изработване на кадастрални карти	Брой землища	50	21
29	Одобряване на протоколи за служебно възложени дейности по поддръжка на КВС и защитени територии	Брой	50	
30	Предоставяне на услуги на граждани по реда на Наредба № 49/2004 г.	Стойност / лв.	3 000 000	522237

31	Разработени схеми на държавни помощи	Брой	1	
32	Нотифицирани държавни помощи	Брой	1	
33	Изготвени предложения до УС на ДФЗ за предоставяне на подпомагане по схеми на държавна помощ и помощи от типа de minimis	Брой	10	
34	Изготвени становища и анализи, свързани с прилагането на схемите на държавни помощи в земеделието и рибарството	Брой	30	
35	Издадени лицензии за внос на земеделски продукти от трети страни	Брой	200	
36	Изпратени уведомления до ЕК по електронна поща и чрез информ. Система AMIS QUOTA	Брой	4 200	
37	Изпратени нотификации на ЕК за земеделски продукти чрез ISAMM	Брой	500	
38	Изготвяне на становища и анализи, свързани с управлението и предотвратяването на кризи и рискове в земеделието	Брой	20	
39	Изготвени предложения за облекчаване на регулаторни режими в системата на МЗХГ	Брой	3	
40	Общ брой на регистрираната техника	Брой	180 000	1380
41	Общ брой издадени свидетелства за регистрация	Брой	37 000	1380
42	Общ брой проведени технически прегледи	Брой	122 000	7256
43	Общ брой издадени свидетелства за правоспособност	Брой	5 000	286
44	Общ брой проверени машини при работа и транспорт	Брой	11 000	83
45	Общ брой на проверени машини за наличие на сертификат за одобрение на типа и съответствие с одобрения тип	Брой	3 000	126
46	Машини, преминали годишен технически преглед спрямо регистрираните	%	65	44,7
47	Проверени машини при работа и транспорт спрямо регистрираните	%	7	6
48	Признати организации на производители и междубраншови организации в сектора на млякото	Брой	2	
49	Подпомогнати развъдни организации и фермери	%	100	
50	Регистър на фермите за производство и търговия с чистопороден и хибриден разплоден материал	Брой	4	1
51	Регистър на издадените разрешения на развъдни организации по чл. 31 от ЗЖ	Брой	5	
52	Организирани срещи и семинари с фермери и развъдни организации	Брой	28	10
53	Консултирани земеделски производители	брой	16 000	4000
54	Съхранени местни български породи животни	Брой	44	
55	Съхранени дози замразена сперма в Националния генетичен резерв	Брой	367 917	

56	Съхранени животни от местни български породи	Брой	118 180	
57	Програма за Профилактика, надзор, контрол за ликвидиране на болестите по животните и зоонозите в България	% обхванати региони	100	
58	Повишаване качеството и безопасността на храните	% ефективност	100	
59	Контрол на лабораторно-диагностичната дейност	% ефективност	100	

Приходи

ПРИХОДИ (лв.)	**Бюджет 2017**	**Отчет. 2017**
Общо приходи:	5388117	5221895
Данъчни приходи		
Неданъчни приходи	5388117	5221895
Приходи и доходи от собственост	4617499	4845799
Държавни такси	770618	522237
Глоби, санкции и наказателни лихви		1350
Други Данък ЗКПО		-147491

Приходите , които се реализират в ОД“Земеделие“ –Плевен са :

1. Държавни такси

- Такси по Наредба 49 от 2004 г.
- Такси събирани по закона за регистрация и контрол на земеделската и горската техника от 2002 г.

2. Доходи от собственост

- Приходи от наем и аренда на земя от ДПФ

За 2017 година приходите от държавни такси възлизат на 522237 лева
Доходи от собственост са на стойност 4845799 лева.

Разходи

(Бюджет) (лв.)	Закон	Уточнен план	*2017*
Общо по бюджета на ОД”З”Плевен			
Политика 1. Земеделие и селски райони	**1070827**	**1131697**	**1071410**
Програма 1. Земеделски земи	**1070827**	**1131697**	**1071410**

Одобреният бюджет на ОД “Земеделие“ - Плевен за 2017 година е по Политика „Земеделие и селски райони“, Програма „Земеделски земи“.

По закон разходната част на бюджета възлиза на 1070827 лева. През годината е направено увеличение на бюджета в размер на 60870 лв. за допълнителни разходи по кампании, за поддържане структурите на ИСАК и Регистър на земеделските стопани.

В тази сума са включени всички разходи:

- Заплати и възнаграждения за персонала, нает по трудови и служебни правоотношения;
- Разходи за други възнаграждения и плащания за персонала;
- Разходи за осигуровки от работодател
- Разходи за консумативи, външни услуги, застраховки, командировки на персонала и др.

В заключение можем да кажем, че селските райони на България заемат 81 % от общата територия на страната.

Земеделието е традиционен и стратегически сектор за съществуването и развитието на селските райони.

Земеделският сектор осигурява изхранването на населението и е непосредствено свързан със използването и съхраняването на природните ресурси.

Съвременното земеделие трябва да има съществен принос за: осигуряване на устойчив икономически ръст на селските райони; подобряване на заетостта на населението; запазване на екологичния баланс в природата, чрез осигуряване на био-диверсификация и предпазване от екологични увреждания.

Контролно-техническа инспекция

За 2017 г. главните инспектори към ГД „АР“ са извършили технически прегледи на 7256 броя единици земеделска и горска техника и машини за земни работи или по конкретно:

- Верижни трактори	- 35 броя
- Колесни трактори	- 2967 броя
- Тракторни ремаркета	- 1313 броя
- Машини за земни работи	- 678 броя
- Зърнокомбайни	- 630 броя
- Прикачен инвентар	- 1633 броя

Издадени са 286 броя свидетелства за правоспособност за работа със земеделска и горска техника и машини за земни работи.

Извършени са 1329 броя регистрации на земеделска и горска техника и машини за земни работи. Транзитните регистрации са 51 броя.

По отношение контрола на пазара са посетени 9 броя търговски фирми за продажба на земеделска и горска техника, като са издадени съответно констативни протоколи.

Одобрени за бракуване са 96 броя машини. 33 броя са спрени от работа по желание на собственика.

Издадени са 5 броя актове за установяване на административно нарушение от собственици на ЗГТ.

Предложения и идеи за подобряване работата на ОД ”Земеделие”- Плевен през 2018год.

1. Във връзка с преписките по чл. 27, ал. 6 и чл. 27, ал. 8 от ЗСПЗЗ е необходимо да се подобри комуникацията между експертите от Областните дирекции земеделие и експертите от МЗХГ. Това би се осъществило под формата на общ чат, на който да се дискутират конкретни казуси.

2. Служителите да бъдат включвани в безплатни обучения с професионална насоченост за повишаване на квалификацията им.

3. Електронизация на процеса по регистрация и пререгистрация на земеделски стопани по Наредба №3/1999г.

4. При извършване на ГТП на трактори и други самоходни машини да се предвиди използването на уреди за замерване на отработените газове на същите.

5. За подобряване качеството на услугите и обслужването на граждани е необходимо създаване на единна информационна система /софтуер/ за административно обслужване, с цел бързо и ефективно изпълнение на служебните задължения. Въвеждане на електронни услуги на интернет страницата на дирекцията /например: on-line попълване на анкетен формуляр.

6. Подобряване и обезпечаване на кампанията по очертаване/ИСАК/ чрез закупуване на нови GPS устройства и дронове.

7. Повишаване жизнения стандарт на служителите чрез социално битови придобивки за работещите в ОД “Земеделие“.

8. Подкрепа на личностното развитие на служителите, чрез вътрешна и външна мотивация.

9. Осигуряване и ефективно взаимодействие между институциите чрез провеждане на работни срещи с представители на други ведомства за подобряване на дейностите по предотвратяване и разкриване на нарушения - НАП, МВР, Главна инспекция по труда и др.

10. Да се създаде Единна система за достъп (Публичен регистър) между Областните дирекции „Земеделие“ и компетентните институции, събиращи и предоставящи данни за лица, участващи в тръжните сесии за отдаване под наем/аренда на земеделска земя от Държавния поземлен фонд, с цел намаляване на документооборота при и повод извършване на служебни проверки на обстоятелствата по чл. 47в от ППЗСПЗЗ, и цялостно съкращаване и облекчаване на административните процедури.

11. Законодателни изменения, за оптимизиране на процедурата по чл. 37 от ЗСПЗЗ и намаляване на административната тежест, по повод участието на общинските служби по земеделие, при създаване на масиви за ползване на земеделска земя.

12. Нов деловоден софтуер.

13. За да се подобри качеството на работата е необходимо и осигуряването на по-съвременна и модерна офис техника.

14. За изпълнение на горните цели е необходимо да се предвидят съответните средства в бюджета на ОД „Земеделие”.

НОРА СТОЕВА
ДИРЕКТОР ОД „ЗЕМЕДЕЛИЕ” ПЛЕВЕН