

Списък на пасища, мери, ливади - землище гр. Пордим, ЕКАТТЕ 57772, индивидуално ползване - Приложение I, 2025 г.

№ по ред	Землище	Имот № (стар)	Идентификатор (нов)	Местност	Начин на трайно ползване	Категория	Площ, дека	Площ ПЗН, дека
1	2	3	4	5	6	7	8	9
1	Пордим	208101	57772.208.101	Пред браницето	Пасище, мера	III	0,704	
2	Пордим	256004	57772.256.4	Божинов чифлик	Пасище, мера	IV	10,144	
3	Пордим	256005	57772.256.5	Божинов чифлик	Пасище, мера	IV	2,120	
4	Пордим	265001	57772.265.1	Божинов чифлик	Пасище, мера	III	23,310	
5	Пордим	402004	57772.402.4	Друма	Пасище, мера	IV	1,600	
6	Пордим	402013	57772.402.13	Друма	Пасище, мера	IV	15,932	
7	Пордим	403004	57772.403.4	Отреша	Пасище, мера	IV	24,750	
8	Пордим	403006	57772.138.60	Отреша	Пасище, мера	IV	0,048	
9	Пордим	500003	57772.500.3	Друма	Пасище, мера	V	3,340	
10	Пордим	500023	57772.500.23	Селището	Пасище, мера	II	38,427	
11	Пордим	500006	57772.600.1	Долните лозя	Пасище, мера	II	259,614	96,506
12	Пордим	500007	57772.500.7	Горна садина	Пасище, мера	V	100,000	
13	Пордим	500008	57772.135.108	Над село	Пасище, мера	V	4,294	
14	Пордим	500010	57772.600.10	Долните лозя	Пасище, мера	II	2,060	
15	Пордим	500101	57772.500.101	Селището	Пасище, мера	IV	8,263	
16	Пордим	500106	57772.500.106	Мирзините	Пасище, мера	IV	31,170	
17	Пордим	500601	57772.500.601	Скендерова поляна	Пасище, мера	IV	0,704	0,704
18	Пордим	500701	57772.500.701	Чуките	Пасище, мера	VII	14,192	14,191
19	Пордим	500702	57772.500.702	Чуките	Пасище, мера	IV	4,412	4,411
20	Пордим	500831	57772.500.831	Долна садина	Пасище, мера	V	18,458	4,421
21	Пордим	500806	57772.500.806	Друма	Пасище, мера	V	16,210	
22	Пордим	500809	57772.500.809	Селището	Пасище, мера	II	36,574	22,990
23	Пордим	500817	57772.87.817	Мирзините	Пасище, мера	V	6,804	
24	Пордим	500829	57772.500.829	Чуките	Пасище, мера	VII	100,004	99,876
25	Пордим	500830	57772.500.830	Чуките	Пасище, мера	VII	111,163	
26	Пордим	701001	57772.600.3	Под жп линия	Пасище, мера	IV	18,284	
27	Пордим	815002	57772.815.2	Друма	Пасище, мера	IV	0,283	
28	Пордим	261027	57772.261.27	Ради на локва	Пасище, мера	V	38,355	
29	Пордим	500012	57772.500.12	Горна садина	Пасище, мера	V	100,005	93,567
30	Пордим	273047	57772.273.47	Лачева воденица	Ливада	III	5,900	
31	Пордим	276038	57772.276.38	Горни слатинки	Ливада	III	0,902	
32	Пордим	276073	57772.276.73	Горни слатинки	Ливада	III	1,102	
33	Пордим	500021	57772.500.21	Горна садина	Пасище, мера	V	311,997	
34	Пордим	276074	57772.276.74	Горни слатинки	Ливада	III	1,000	
							1311,917	336,666

Вярно с оригинала,
при ОБС Пордим
снен преписа:

ПРЕДСЕДАТЕЛ НА ОБС:

КАТЯ ДИМИТРОВА

Списък на пасища, мери, ливади - землище с. Борислав. ЕКАТТЕ 05493, индивидуално ползване -
Приложение 1, 2025 г.

№ по ред	Землище	Имот № (стар)	Идентификатор (нов)	Местност	Начин на трайно ползване	Категория	Площ, дека	Площ ПЗП, дека
1	2	3	4	5	6	7	8	9
1	Борислав	000068	05493.51.68	Край село	пасище, мера	V	0,564	
2	Борислав	000105	05493.51.105	Край село	пасище, мера	V	5,540	
3	Борислав	000118	05493.15.118	Край село	пасище, мера	V	5,600	4,393
4	Борислав	000119	05493.15.119	Горна върушка	пасище, мера	V	23,171	19,621
5	Борислав	000120	05493.14.120	Край село	пасище, мера	V	32,804	
6	Борислав	000121	05493.51.121	Край село	пасище, мера	V	6,295	
7	Борислав	000122	05493.51.122	Край село	пасище, мера	V	1,122	
8	Борислав	000123	05493.35.123	Долна върушка	пасище, мера	V	6,029	6,029
9	Борислав	000124	05493.51.124	Долна върушка	пасище, мера	V	17,457	10,727
10	Борислав	000132	05493.17.132	Пожара	пасище, мера	V	1,355	1,347
11	Борислав	000139	05493.35.139	Долна върушка	пасище, мера	V	3,856	3,856
12	Борислав	000140	05493.35.140	Долна върушка	пасище, мера	V	2,334	2,334
13	Борислав	000143	05493.35.143	Долна върушка	пасище, мера	V	1,780	1,780
14	Борислав	000145	05493.32.145	Горна върушка	пасище, мера	V	1,722	1,722
15	Борислав	000146	05493.36.146	Горна върушка	пасище, мера	V	8,472	8,278
16	Борислав	000148	05493.37.148	Горна върушка	пасище, мера	V	1,431	1,209
17	Борислав	000150	05493.37.150	Горна върушка	пасище, мера	V	20,891	20,854
18	Борислав	000151	05493.32.151	Горна върушка	пасище, мера	V	1,128	
19	Борислав	000157	05493.38.157	Под село	пасище, мера	V	12,079	12,077
20	Борислав	000158	05493.38.158	Под село	пасище, мера	V	0,544	
21	Борислав	000159	05493.38.159	Под село	пасище, мера	V	67,469	
22	Борислав	000160	05493.38.160	Под село	пасище, мера	V	24,830	3,943
23	Борислав	000164	05493.21.164	Долни ливади	пасище, мера	V	47,036	31,753
24	Борислав	000166	05493.21.166	Долни ливади	пасище, мера	V	1,312	
25	Борислав	000167	05493.22.167	Долни ливади	пасище, мера	V	0,606	
26	Борислав	000168	05493.13.168	Горни ливади	пасище, мера	V	2,052	
27	Борислав	000169	05493.22.169	Долни ливади	пасище, мера	V	1,503	
28	Борислав	000171	05493.51.171	Край село	пасище, мера	V	16,883	4,283
29	Борислав	000173	05493.23.173	Долни ливади	пасище, мера	V	2,081	
30	Борислав	000174	05493.26.174	Горни ливади	пасище, мера	V	14,100	5,729
31	Борислав	000175	05493.51.175	Край село	пасище, мера	V	2,073	1,079
32	Борислав	000178	05493.24.178	Горни ливади	пасище, мера	V	17,440	
33	Борислав	000179	05493.24.179	Горни ливади	пасище, мера	V	13,092	
34	Борислав	000180	05493.23.180	Долни ливади	пасище, мера	V	5,429	
35	Борислав	000181	05493.41.181	Брестовенски гори	пасище, мера	V	1,046	
36	Борислав	000182	05493.51.182	Край село	пасище, мера	V	10,142	10,141
37	Борислав	000183	05493.50.183	Долни ливади	пасище, мера	V	0,557	
38	Борислав	000184	05493.23.184	Долни ливади	пасище, мера	V	3,144	
39	Борислав	000189	05493.51.189	Край село	пасище, мера	V	1,449	
40	Борислав	000190	05493.50.190	Долни ливади	пасище, мера	V	0,519	
41	Борислав	000217	05493.50.217	Долни ливади	пасище, мера	V	1,796	
42	Борислав	000288	05493.50.288	Долни ливади	пасище, мера	V	5,596	
43	Борислав	023068	05493.23.68	Долни ливади	ливада	V	4,914	
							399,243	151,155

Вярно с оригинала
при ОБС Пордим
своят преписа:

[Signature]

ПРЕДСЕДАТЕЛ НА ОБС:

[Signature]


КАТЯ ДИМИТРОВА

Списък на пасища, мери, ливади - землище с. Вълчитрън, ЕКАТТЕ 12601, индивидуално ползване - Приложение 1, 2025 г.


№ по ред	Землище	Имот № (стар)	Идентификатор (нов)	Местност	Начин на трайно ползване	Категория	Площ, дка	Площ ПЗП, дка
1	2	3	4	5	6	7	8	9
1	Вълчитрън	000006	12601.66.6	Барище	пасище, мера	VI	3,192	
2	Вълчитрън	000235	12601.1.235	Турско	пасище, мера	III	448,892	
3	Вълчитрън	000009	12601.2.109	Барище	пасище, мера	III	6,480	
4	Вълчитрън	000010	12601.2.2	Извън регулация	пасище, мера	IV	0,035	
5	Вълчитрън	000022	12601.21.76	Под Пърдим	пасище, мера	II	4,753	
6	Вълчитрън	000037	12601.34.37	Бакров геран	пасище, мера	VI	12,971	
7	Вълчитрън	000041	12601.33.41	Барище	пасище, мера	III	4,965	
8	Вълчитрън	000073	12601.123.73	Барище	пасище, мера	III	1,507	
9	Вълчитрън	000078	12601.66.11	Барище	пасище, мера	IV	31,249	
10	Вълчитрън	000088	12601.34.88	Барище	пасище, мера	III	5,702	
11	Вълчитрън	000091	12601.34.91	Барище	пасище, мера	VI	4,467	
12	Вълчитрън	000100	12601.46.100	Барище	пасище, мера	VI	47,214	
13	Вълчитрън	000104	12601.63.104	Барище	пасище, мера	IV	3,170	
14	Вълчитрън	000108	12601.63.108	Барище	пасище, мера	IV	172,176	
15	Вълчитрън	000118	12601.2.118	Извън регулация	пасище, мера	IV	1,177	
16	Вълчитрън	000123	12601.46.123	Сепиев бряст	пасище, мера	VI	26,451	
17	Вълчитрън	000156	12601.142.156	Над село	пасище, мера	III	17,230	
18	Вълчитрън	000167	12601.145.167	Церака	пасище, мера	VI	16,664	
19	Вълчитрън	000168	12601.59.168	Церака	пасище, мера	IV	16,352	
20	Вълчитрън	000171	12601.90.171	Церака	пасище, мера	IV	0,514	
21	Вълчитрън	000177	12601.61.177	Над село	пасище, мера	III	7,795	
22	Вълчитрън	000184	12601.2.184	Извън регулация	пасище, мера	IV	1,462	
23	Вълчитрън	000231	12601.112.231	Камена могила	пасище, мера	III	20,009	
24	Вълчитрън	000236	12601.142.236	Над село	пасище, мера	IV	53,617	
25	Вълчитрън	000255	12601.254.255	Барище	пасище, мера	IV	8,953	8,830
26	Вълчитрън	000261	12601.254.261	Барище	пасище, мера	IV	1,999	1,906
27	Вълчитрън	000266	12601.99.266	Мала могила	пасище, мера	IV	60,298	
28	Вълчитрън	000267	12601.40.267	Дърти лозя	пасище, мера	III	0,699	
29	Вълчитрън	000278	12601.127.278	Бакров геран	пасище, мера	IV	2,050	
30	Вълчитрън	000301	12601.86.301	Под Пожара	пасище, мера	IV	95,880	79,258
31	Вълчитрън	000337	12601.51.337	Камъка	пасище, мера	VI	2,256	
32	Вълчитрън	000354	12601.123.354	Барище	пасище, мера	III	1,758	
33	Вълчитрън	000370	12601.46.370	Барище	пасище, мера	VI	12,519	
34	Вълчитрън	000374	12601.66.374	Барище	пасище, мера	III	22,131	
35	Вълчитрън	000886	12601.111.886	Камена могила	пасище, мера	V	8,506	8,492
36	Вълчитрън	000924	12601.254.924	Извън регулация	пасище, мера	IV	2,076	
37	Вълчитрън	066001	12601.66.1.	Барище	пасище, мера	VI	2,703	
38	Вълчитрън	145025	12601.145.25	Камъка	пасище, мера	VI	2,047	
39	Вълчитрън	066001	12601.66.1	Барище	пасище, мера	VI	2,703	
40	Вълчитрън	108001	12601.108.1	Валога	ливада	III	38,629	38,223
41	Вълчитрън	110008	12601.110.8	Валога	ливада	III	3,008	
42	Вълчитрън	000112	12601.2.112	Барище	пасище, мера	IV	188,162	
43	Вълчитрън	000106	12601.66.10	Барище	пасище, мера	X	48,573	
44	Вълчитрън	000109	12601.2.209	Барище	пасище, мера	IV	54,64	
45	Вълчитрън	110014	12601.110.14	Валога	ливада	III	3,999	
46	Вълчитрън	110031	12601.110.31	Валога	ливада	III	2,967	
47	Вълчитрън	110117	12601.110.117	Валога	ливада	III	3,505	3,504
48	Вълчитрън	127012	12601.127.12	Кацата	ливада	II	0,710	
49	Вълчитрън	127013	12601.127.13	Кацата	ливада	II	0,999	
50	Вълчитрън	127014	12601.127.14	Кацата	ливада	II	0,294	

51	Вълчитрън	128003	12601.128.3	Кацата	ливада	II	1,450	
52	Вълчитрън	129001	12601.129.1	Валоба	ливада	III	1,928	1,927
53	Вълчитрън	129021	12601.129.21	Валоба	ливада	III	0,999	0,999
54	Вълчитрън	129065	12601.129.65	Валоба	ливада	III	1,501	1,501
55	Вълчитрън	129120	12601.129.120	Валоба	ливада	III	2,499	2,499
56	Вълчитрън	129131	12601.129.131	Валоба	ливада	III	2,002	2,002
57	Вълчитрън	129139	12601.129.139	Валоба	ливада	III	3,620	2,778
58	Вълчитрън	130030	12601.130.30	Валоба	ливада	VI	4,950	4,950
59	Вълчитрън	130034	12601.130.34	Валоба	ливада	VI	3,199	3,199
60	Вълчитрън	131002	12601.131.2	Валоба	ливада	III	3,100	3,100
61	Вълчитрън	131021	12601.131.21	Валоба	ливада	III	3,502	3,432
62	Вълчитрън	131022	12601.131.22	Валоба	ливада	III	5,964	5,488
63	Вълчитрън	132008	12601.132.8	Валоба	ливада	III	3,700	
64	Вълчитрън	132011	12601.132.11	Валоба	ливада	III	1,999	1,999
65	Вълчитрън	132017	12601.132.17	Валоба	ливада	III	1,204	1,204
66	Вълчитрън	137001	12601.127.111	Черкезко	ливада	II	2,874	
67	Вълчитрън	139001	12601.120.101	Черкезко	ливада	IV	4,125	
68	Вълчитрън	141004	12601.141.4	Над село	ливада	III	1,642	
69	Вълчитрън	142003	12601.142.3	Над село	ливада	III	29,451	
70	Вълчитрън	143001	12601.143.1	Бакров геран	ливада	IV	1,999	
							1550,816	175,291

Вярно с оригинала
при ОБС Пордим
снет преписа:



ПРЕДСЕДАТЕЛ НА ОБС:



/КАТЯ ДИМИТРОВА/

Списък на пасища, мери, ливади - землище с. Згалево, ЕКАТТЕ 30590, индивидуално ползване –
Приложение 1, 2025 г.

№ по ред	Землище	Имот № (стар)	Идентификатор (нов)	Местност	Начин на трайно ползване	Категория	Площ, ака	Площ ПЗП ака
1	2	3	4	5	6	7	8	9
1	Згалево	700002	30590.700.2	Въртопа	пасище, мера	III	9,093	
2	Згалево	700007	30590.700.7	Виная	пасище, мера	VI	13,896	
3	Згалево	700008	30590.700.56	Гандолица	пасище, мера	III	68,980	
4	Згалево	700010	30590.700.53	Бяла вода	пасище, мера	V	583,527	229,462
5	Згалево	700013	30590.700.13	Въртопа	пасище, мера	III	1,703	1,698
6	Згалево	700039	30590.700.39	Въртопа	пасище, мера	III	14,589	
7	Згалево	700041	30590.700.41	Въртопа	пасище, мера	III	43,812	43,185
8	Згалево	700016	30590.700.16	Под село	пасище, мера	VI	18,301	17,173
9	Згалево	700020	30590.700.20	Под село	пасище, мера	IV	17,384	16,863
10	Згалево	700024	30590.700.24	Гандолица	пасище, мера	IV	3,882	
11	Згалево	700025	30590.700.25	Под село	пасище, мера	V	4,724	2,022
12	Згалево	700036	30590.700.36	Виная	пасище, мера	V	3,510	
13	Згалево	700037	30590.700.37	Виная	пасище, мера	V	0,562	
14	Згалево	900003	30590.900.3	Одерец	пасище, мера	III	4,653	
15	Згалево	900004	30590.900.4	Одерец	пасище, мера	III	8,979	
16	Згалево	900005	30590.900.5	Трите могили	пасище, мера	V	2,085	
17	Згалево	900007	30590.900.7	Трите могили	пасище, мера	V	1,574	
18	Згалево	900011	30590.900.11	Старите лозя	пасище, мера	IV	14,792	
19	Згалево	900015	30590.900.15	Старите лозя	пасище, мера	III	8,707	
20	Згалево	900029	30590.900.29	Бяла вода	пасище, мера	V	0,422	
21	Згалево	900031	30590.900.31	Бяла вода	пасище, мера	V	0,138	
22	Згалево	900032	30590.900.32	Бяла вода	пасище, мера	III	2,558	
23	Згалево	900034	30590.900.34	Бяла вода	пасище, мера	III	1,987	
24	Згалево	900044	30590.900.44	Под село	пасище, мера	V	4,863	
25	Згалево	900053	30590.900.53	Трите могили	пасище, мера	V	2,116	
26	Згалево	900063	30590.900.63	Под село	пасище, мера	IV	0,102	
27	Згалево	900064	30590.900.64	Гандолица	пасище, мера	IV	59,164	
28	Згалево	900065	30590.900.65	Гандолица	пасище, мера	IV	6,485	5,643
29	Згалево	900066	30590.900.66	Бяла вода	пасище, мера	V	5,015	
30	Згалево	900067	30590.900.67	Бяла вода	пасище, мера	III	3,311	
31	Згалево	700012	30590.700.12	Под село	пасище, мера	V	29,533	
32	Згалево	700015	30590.700.15	Под село	пасище, мера	V	14,086	
33	Згалево	900070	30590.900.70	Бяла вода	пасище, мера	IV	0,416	
34	Згалево	900072	30590.900.72	Старите лозя	пасище, мера	IV	1,175	
							964,124	316,046

Вярно с оригинала
при ОбС. Пордим
снет преписа:

[Signature]

ПРЕДСЕДАТЕЛ НА ОБС:

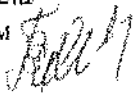
[Signature]
/КАТЯ ДИМИТРОВА/

Списък на пасища, мери, ливади - землище с. Каменец, ЕКАТТЕ 35780, индивидуално ползване -
Приложение 1, 2025 г.


№ по ред	Землище	Имот № (стар)	Идентификатор (нов)	Местност	Начин на трайно ползване	Категория	Площ, дка	Площ ПЗП, дка
1	2	3	4	5	6	7	8	9
1	Каменец	000007	35780.20.20		пасище, мера	III	5,690	
2	Каменец	000028	35780.34.28		пасище, мера	II	6,612	
3	Каменец	000062	35780.46.62		пасище, мера	III	3,893	
4	Каменец	000071	35780.43.71		пасище, мера	V	2,832	
5	Каменец	000097	35780.35.97		пасище, мера	V	24,868	
6	Каменец	000104	35780.137.104		пасище, мера	V	1,782	
7	Каменец	000105	35780.137.105		пасище, мера	V	7,840	
8	Каменец	000107	35780.136.107		пасище, мера	V	5,134	
9	Каменец	000119	35780.133.119		пасище, мера	V	9,137	
10	Каменец	000126	35780.133.126		пасище, мера	V	1,317	
11	Каменец	000128	35780.41.128		пасище, мера	V	21,382	
12	Каменец	000130	35780.41.130		пасище, мера	III	5,528	3,156
13	Каменец	000134	35780.41.134		пасище, мера	V	7,415	2,009
14	Каменец	000135	35780.41.135		пасище, мера	V	15,547	
15	Каменец	000138	35780.41.138		пасище, мера	III	1,872	1,413
16	Каменец	000145	35780.41.145		пасище, мера	V	6,963	
17	Каменец	000146	35780.41.146		пасище, мера	V	0,264	
18	Каменец	000163	35780.41.163		пасище, мера	V	1,021	
19	Каменец	000164	35780.134.164		пасище, мера	V	8,609	
20	Каменец	000178	35780.104.178		пасище, мера	V	3,674	
21	Каменец	000182	35780.104.182		пасище, мера	II	1,581	
22	Каменец	000185	35780.104.185		пасище, мера	II	0,963	0,756
23	Каменец	000217	35780.61.217		пасище, мера	III	14,364	11,769
24	Каменец	000232	35780.113.232		пасище, мера	V	26,854	
25	Каменец	000240	35780.95.240		пасище, мера	II	2,707	
26	Каменец	000244	35780.243.244		пасище, мера	II	2,162	
27	Каменец	000247	35780.243.247		пасище, мера	II	0,164	
28	Каменец	000248	35780.133.248	Ша-варна	пасище, мера	V	7,925	
29	Каменец	000256	35780.105.256		пасище, мера	II	0,848	
30	Каменец	000268	35780.107.268		пасище, мера	V	4,804	
31	Каменец	000293	35780.105.293		пасище, мера	III	4,652	
32	Каменец	000297	35780.71.297		пасище, мера	III	12,426	
33	Каменец	000317	35780.113.317		пасище, мера	V	1,570	
34	Каменец	000321	35780.113.321		пасище, мера	V	5,184	
35	Каменец	000325	35780.125.325		пасище, мера	V	0,652	
36	Каменец	000352	35780.126.352		пасище, мера	II	9,776	
37	Каменец	000367	35780.127.367		пасище, мера	II	1,823	
38	Каменец	000390	35780.133.390		пасище, мера	V	6,160	
39	Каменец	000399	35780.139.399		пасище, мера	V	0,280	
40	Каменец	111007	35780.111.7	Над село	използв. ливада	V	1,050	
41	Каменец	000346	35780.125.346		пасище, мера	III	90,000	
42	Каменец	000191	35780.104.191		пасище, мера	III	68,268	
43	Каменец	000197	35780.61.197		пасище, мера	II	21,303	
44	Каменец	000209	35780.61.209		пасище, мера	III	86,942	
45	Каменец	000210	35780.61.210		пасище, мера	III	20,715	
46	Каменец	000211	35780.61.211		пасище, мера	III	12,675	
47	Каменец	000346	35780.125.346		пасище, мера	III	133,516	
48	Каменец	000346	35780.126.356		пасище, мера	III	144,573	

49	Камснен	133999	35780.133.999	Ша- варна	използв. ли- пада	V	0,993	
							826,310	19,103

Вярно с оригинала
при ОБС Пордим
снен преписа:



ПРЕДСЕДАТЕЛ НА ОБС:




/КАТЯ ДИМИТРОВА/


Списък на пасища, мери, ливади - землище с. Катерица, ЕКАТТЕ 36614, индивидуално използване
Приложение 1, 2025 г.

№ по ред	Землище	Имот № (стар)	Идентификатор (нов)	Местност	Начин на трайно ползване	Категория	Площ, дека	Площ ПЗП, дека
1	2	3	4	5	6	7	8	9
1	Катерица	000009	36614.13.109	Над селото	пасище, мера	III	33,801	
2	Катерица	000012	36614.21.12	Под селото	пасище, мера	V	2,858	
3	Катерица	000014	36614.21.14	Под селото	пасище, мера	V	12,527	
4	Катерица	000015	36614.21.15	Под селото	пасище, мера	V	0,916	
5	Катерица	000017	36614.20.17	Под селото	пасище, мера	V	0,710	
6	Катерица	000019	36614.20.19	Под селото	пасище, мера	V	0,550	
7	Катерица	000022	36614.20.22	Под селото	пасище, мера	V	5,967	
8	Катерица	000028	36614.40.28	Секиска могила	пасище, мера	III	5,918	
9	Катерица	000032	36614.40.32	Секиска могила	пасище, мера	V	0,875	
10	Катерица	000040	36614.17.140	Зад гробищата	пасище, мера	V	2,627	
11	Катерица	000042	36614.17.142	Зад гробищата	пасище, мера	V	11,804	
12	Катерица	000044	36614.17.144	Чакълите	пасище, мера	V	0,539	
13	Катерица	000045	36614.18.45	Зад гробищата	пасище, мера	V	20,880	
14	Катерица	000050	36614.18.50	Зад гробищата	пасище, мера	V	44,208	
15	Катерица	000052	36614.14.52	Над селото	пасище, мера	V	1,461	
16	Катерица	000056	36614.14.56	Край барата	пасище, мера	IV	9,658	
17	Катерица	000085	36614.21.85	Под селото	пасище, мера	V	4,003	
18	Катерица	000089	36614.18.89	Зад гробищата	пасище, мера	V	27,282	
19	Катерица	000090	36614.18.90	Зад гробищата	пасище, мера	V	37,000	
20	Катерица	020006	36614.20.6	Под селото	ливада	V	3,229	
							226,813	

Вярно с оригинала
при ОБС Пордим
с нея преписа:



ПРЕДСЕДАТЕЛ НА ОБС:


КАТЯ ДИМИТРОВА

Списък на пасища, мери, ливади - землище с. Одрене, ЕКАТТЕ 53446, индивидуално ползване -
Приложение 1, 2025 г.

№ по ред	Землище	Имот № (стар)	Идентификатор (нов)	Местност	Начин на трайно ползване	Категория	Площ, дека	Площ ПЗП, дека
1	2	3	4	5	6	7	8	9
1	Одрене	000063	53446.69.63	Плевенски път	пасище, мера	V	9,112	
2	Одрене	000105	53446.70.105	Каменско шосе	пасище, мера	III	8,575	2,312
3	Одрене	000111	53446.71.111	Старите лозя	пасище, мера	III	16,549	16,331
4	Одрене	000156	53446.25.156	Горна шаварна	пасище, мера	V	1,314	
5	Одрене	000158	53446.25.158	Горна шаварна	пасище, мера	V	1,333	
6	Одрене	000162	53446.25.162	Горна шаварна	пасище, мера	III	1,792	
7	Одрене	000164	53446.25.164	Горна шаварна	пасище, мера	III	27,247	
8	Одрене	000170	53446.28.170	Горна шаварна	пасище, мера	III	53,963	
9	Одрене	000175	53446.48.175	Барище	пасище, мера	III	12,560	
10	Одрене	000177	53446.48.177	Барище	пасище, мера	III	3,783	
11	Одрене	000180	53446.45.180	Старите лозя	пасище, мера	III	65,353	
12	Одрене	000184	53446.62.184	Каменско шосе	пасище, мера	III	2,656	
13	Одрене	000235	53446.63.235	Каменско шосе	пасище, мера	III	53,968	
14	Одрене	000187	53446.30.187	Каменско шосе	пасище, мера	III	44,677	
15	Одрене	000189	53446.30.189	Каменско шосе	пасище, мера	III	2,519	
16	Одрене	000190	53446.30.190	Каменско шосе	пасище, мера	III	1,206	
17	Одрене	000193	53446.30.193	Каменско шосе	пасище, мера	III	6,560	6,559
18	Одрене	000200	53446.36.200	Рядински път	пасище, мера	III	23,759	
19	Одрене	000201	53446.31.201	Долна шаварна	пасище, мера	III	7,661	7,660
20	Одрене	000202	53446.31.202	Долна шаварна	пасище, мера	III	32,094	31,413
21	Одрене	000205	53446.71.205	Старите лозя	пасище, мера	III	0,227	0,173
22	Одрене	000206	53446.26.206	Горна шаварна	пасище, мера	III	5,967	5,922
23	Одрене	000207	53446.26.207	Горна шаварна	пасище, мера	III	5,195	5,123
24	Одрене	000208	53446.25.208	Долна шаварна	пасище, мера	III	8,665	8,623
25	Одрене	000209	53446.157.209	Долна шаварна	пасище, мера	III	19,922	19,575
26	Одрене	000210	53446.25.210	Долна шаварна	пасище, мера	III	23,105	22,231
27	Одрене	000211	53446.25.211	Припека	пасище, мера	III	1,994	
28	Одрене	000212	53446.17.212	Зад линията	пасище, мера	III	0,849	
29	Одрене	000213	53446.16.213	Зад линията	пасище, мера	III	4,007	
30	Одрене	000214	53446.15.214	Куласко	пасище, мера	III	4,099	
31	Одрене	000215	53446.17.215	Комитино	пасище, мера	III	14,926	
32	Одрене	000216	53446.26.216	Долна шаварна	пасище, мера	III	7,089	1,847
33	Одрене	000219	53446.24.219	Припека	пасище, мера	III	15,962	14,821
34	Одрене	000223	53446.28.223	Горна шаварна	пасище, мера	III	4,961	
35	Одрене	000225	53446.28.225	Горна шаварна	пасище, мера	III	29,373	
36	Одрене	000227	53446.50.227	Барище	пасище, мера	III	12,476	
37	Одрене	000228	53446.28.228	Горна шаварна	пасище, мера	III	6,164	
38	Одрене	000295	53446.71.295	Старите лозя	пасище, мера	III	1,054	
39	Одрене	045033	53446.45.33	Старите лозя	пасище, мера	III	4,819	
40	Одрене	045041	53446.45.41	Старите лозя	пасище, мера	III	8,031	3,197
41	Одрене	045042	53446.45.42	Старите лозя	пасище, мера	III	10,540	7,186
42	Одрене	048033	53446.48.33	Барище	пасище, мера	V	3,564	
43	Одрене	071031	53446.71.31	Старите лозя	пасище, мера	III	2,700	
44	Одрене	071032	53446.71.32	Старите лозя	пасище, мера	III	2,514	
							375,764	145,787

Вярно с оригинала
при ОБС Пурдим
снен преписа:

ПРЕДСЕДАТЕЛ НА ОБС:

КАТЯ ДИМИТРОВА/

Списък на пасища, мери, ливади - землище с. Тотлебен, ЕКАТТЕ 72881, индивидуално ползване –
Приложение 1, 2025 г.

№ по ред	Землище	Имот №	Идентификатор (нов)	Местност	Начин на трайно ползване	Категория	Площ, дека	Площ ПЗП, дека
1	2	3	4	5	6	7	8	9
1	Тотлебен	102031	72881.102.31	Селището	пасище, мера	IV	10,001	
2	Тотлебен	170001	72881.170.1	Под село	пасище, мера	IV	5,825	
3	Тотлебен	170004	72881.170.4	Под село	пасище, мера	IV	4,609	1,158
4	Тотлебен	200052	72881.200.52	До село	пасище, мера	IV	37,461	
5	Тотлебен	500009	72881.500.9	Над село	пасище, мера	III	112,905	110,774
6	Тотлебен	500010	72881.500.10	Над село	пасище, мера	V	28,236	23,836
7	Тотлебен	500013	72881.500.13	Над село	пасище, мера	IV	10,777	10,377
8	Тотлебен	500014	72881.500.14	Над село	пасище, мера	IV	2,088	2,031
9	Тотлебен	500015	72881.500.15	Над село	пасище, мера	IV	0,527	0,503
10	Тотлебен	500017	72881.500.17	Целината	пасище, мера	IV	6,139	4,552
11	Тотлебен	500020	72881.500.20	Над село	пасище, мера	IV	34,095	
12	Тотлебен	500022	72881.500.22	Соватя	пасище, мера	IV	0,931	
13	Тотлебен	500029	72881.500.29	Над село	пасище, мера	IV	8,936	2,121
14	Тотлебен	304005	72881.304.5	Чуките	ливада	V	90,091	
15	Тотлебен	304006	72881.304.6	Чуките	ливада	V	3,461	
16	Тотлебен	304007	72881.304.7	Чуките	ливада	V	3,813	
17	Тотлебен	306017	72881.306.17	Пелова воденица	ливада	IV	5,813	
18	Тотлебен	306021	72881.306.21	Пелова воденица	ливада	IV	2,300	0,976
19	Тотлебен	306037	72881.306.37	Пелова воденица	ливада	IV	1,486	
20	Тотлебен	306048	72881.306.48	Пелова воденица	ливада	IV	1,000	
21	Тотлебен	306058	72881.306.58	Пелова воденица	ливада	IV	1,000	
22	Тотлебен	307028	72881.307.28	Пелова воденица	ливада	IV	0,431	
23	Тотлебен	309023	72881.309.23	Пелова воденица	ливада	IV	2,080	
24	Тотлебен	311051	72881.311.51	Георгиева воденица	ливада	V	1,738	
25	Тотлебен	500047	72881.500.47	Соватя	пасище, мера	IV	462,866	
26	Тотлебен	500027	72881.500.27	Соватя	пасище, мера	IV	93,497	
27	Тотлебен	200060	72881.200.60	До село	пасище, мера	III	59,032	
28	Тотлебен	200062	72881.200.62	До село	пасище, мера	III	172,636	
29	Тотлебен	500030	72881.500.30	Чуките	пасище, мера	IV	307,989	
30	Тотлебен	311054	72881.311.54	Георгиева воденица	ливада	V	1,001	
							1474,764	

Вярно с оригинала
при ОбС ПORDIM
снем преписа:

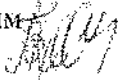
ПРЕДСЕДАТЕЛ НА ОБС:

КАТЯ ДИМИТРОВА/


Списък на пасища, мери, ливади - землище с. Обнова, Община Левски, ЕКАТТЕ 53089, за индивидуално ползване - Приложение 1, 2025 г.

№ по ред	Землище	Имот №	Идентификатор (нов)	Местност	Начин на трайно ползване	Категория	Площ, дека
1	2	3	4	5	6	7	8
1	Обнова	000005	53089.1.19	Църкалово	пасище, мера	III	42,423
							42,423

Вярно с оригинала
при ОБС ПORDИМ
снен преписа:



ПРЕДСЕДАТЕЛ НА ОБС:


/КАТЯ ДИМИТРОВА/