РЕПУБЛИКА БЪЛГАРИЯ
МИНИСТЕРСТВО НА ЗЕМЕДЕЛИЕТО
ОБЛАСТНА ДИРЕКЦИЯ „ЗЕМЕДЕЛИЕ“ - КЮСТЕНДИЛ
2500 гр. Кюстендил, ул. „Демокрация“ № 44, тел. 078 / 55 02 71, E-mail: odzg_kyustendil@mzh.government.bg

ЗАПОВЕД

№ РД-04-287/22.12.2021 г.
гр. Кюстендил

На основание чл. 37ж, ал. 11 от Закона за собствеността и ползването на земеделските земи

НАРЕЖДАМ:

I. Одобрявам споразумение за разпределение на масивите за ползване на пасища, мери и ливади в землището на **с. Страдалово, ЕКАТТЕ 69571**, община Невестино, област Кюстендил, сключено между лицата по чл. 37ж, ал. 1 от ЗСПЗЗ за календарната 2022 година.

II. Одобрявам разпределението на масиви за ползване на пасища, мери и ливади и имоти по чл. 37ж, ал. 6 от ЗСПЗЗ, разпределени на ползвателя, както следва:

№ по ред	**Ползвател (име, презиме, фамилия -** за физически лица/ **наименование -** за ЕТ или юридическо лице)	**Масив** за ползване (№)	**Имот № по чл. 37ж, ал. 5 от ЗСПЗЗ** (№ имот по КВС или по КК)	**Средна рентна вноска** по чл. 37ж, ал. 12 от ЗСПЗЗ **(лева/дка)**	**Дължима сума (лева)**
1.	ЙОРДАНКА ЕМИЛОВА СТОЯНОВА	150-40	7.100	5.00	20.74
	ЙОРДАНКА ЕМИЛОВА СТОЯНОВА	150-40	7.101	5.00	16.76
	ЙОРДАНКА ЕМИЛОВА СТОЯНОВА	150-40	7.96	5.00	16.53
	ЙОРДАНКА ЕМИЛОВА СТОЯНОВА	253	18.254	5.00	7.58
	ЙОРДАНКА ЕМИЛОВА СТОЯНОВА	253	18.249	5.00	3.32
	ЙОРДАНКА ЕМИЛОВА СТОЯНОВА	4	18.135	5.00	24.90
	ЙОРДАНКА ЕМИЛОВА СТОЯНОВА	4	18.136	5.00	22.53
	ЙОРДАНКА ЕМИЛОВА СТОЯНОВА	2	18.126	5.00	36.91
	ЙОРДАНКА ЕМИЛОВА СТОЯНОВА	2	18.121	5.00	19.12
	ЙОРДАНКА ЕМИЛОВА СТОЯНОВА	2	18.125	5.00	17.19
	ЙОРДАНКА ЕМИЛОВА СТОЯНОВА	9	18.120	5.00	13.92
	ЙОРДАНКА ЕМИЛОВА СТОЯНОВА	124	18.124	5.00	5.90
	ЙОРДАНКА ЕМИЛОВА СТОЯНОВА	358	18.360	5.00	3.99
	ЙОРДАНКА ЕМИЛОВА СТОЯНОВА	358	18.358	5.00	3.10
	ОБЩО за ползвателя (лв)				**212.50**

III. Лицето по т. I, на което са определени площи по т. II внася по сметка за чужди средства сума в размер на средното годишно рентно плащане за землището в едномесечен срок от публикуване на настоящата заповед.

Банкова сметка за чужди средства на Областна дирекция „Земеделие” – Кюстендил:

ТБ ОББ АД – КЛОН КЮСТЕНДИЛ
IBAN: BG50 UBBS 8002 3300 2513 10, BIC: UBBS BGSF.

IV. На основание чл. 37ж, ал. 12, във връзка с приложението на чл. 37в, ал. 7 от ЗСПЗЗ, за ползвател, който не е заплатил сумите за ползваните земи, разпределени по реда на чл. 37ж, ал. 5 от ЗСПЗЗ съгласно настоящата заповед, директорът на ОД „Земеделие“ – Кюстендил издава заповед за заплащане на трикратния размер на средното годишно рентно плащане за землището. В 7-дневен срок от получаване на заповедта ползвателя превежда сумите по сметка на ОД „Земеделие“ – Кюстендил.

V. На основание чл. 37ж, ал. 11, във връзка с чл. 37в, ал. 5 и 6 от ЗСПЗЗ, настоящата заповед незабавно да се обяви в кметството на с. Страдалово, община Невестино и в сградата на Общинска служба по земеделие – Невестино, както и незабавно да се публикува на интернет страниците на Община Невестино и Областна дирекция „Земеделие“ – Кюстендил.

Контрол по изпълнението на заповедта възлагам на началника на Общинска служба по земеделие – Невестино.

Заповедта да се доведе до знанието на съответните длъжностни лица за сведение и изпълнение.

Заповедта може да бъде обжалвана по реда на АПК. Обжалването на заповедта не спира нейното изпълнение.

VI. Неразделна част от настоящата заповед е:

1. Споразумението по т. I.

ДИРЕКТОР: /п/
/Й. ДОМОЗЕТОВ/

Вх. № ПО-09-2365
Дата 09.12.2021 г.
ОСЗ - Невестино

Споразумението е изготвено с помощта на програмен продукт CadIS8 (www.cadis.bg) по образец, одобрен със заповед на министъра на земеделието и храните № РД 46 - 22/14.02.2017 г.

С П О Р А З У М Е Н И Е
за създаване на масиви за ползване на земеделските земи по реда на чл.37ж, ал. 6 от ЗСПЗЗ за календарната 2022 г.

за землището на с. Страдалово, ЕКАТТЕ 69571
община Невестино, област Кюстендил

Днес, 08.12.2021 г. в с. Страдалово, община Невестино, област Кюстендил, между:

1. ЙОРДАНКА ЕМИЛОВА СТОЯНОВА
адрес: гр. Кюстендил, ул. , тел. 0894453400

в качеството си на собственици/съсобственици и/или ползватели на пасища, мери и ливади в землището на с. Страдалово, общ. Невестино, обл. Кюстендил сключихме настоящото споразумение за създаване на масив/и за ползване на пасища, мери и ливади по реда на чл. 37ж от Закона за собствеността и ползването на земеделските земи (ЗСПЗЗ), в размер общо на **65.384** дка.

Настоящото споразумение е изготвено въз основа на данните по чл. 37ж, ал. 7 от ЗСПЗЗ, предоставени от комисията по чл. 37ж, ал. 4 от ЗСПЗЗ, назначена със заповед № РД-07-83/03.11.2021 г. на директора на Областна дирекция „Земеделие" – гр. Кюстендил.

Настоящото споразумение, изготвено по реда и при условията на чл. 37ж от ЗСПЗЗ, включва следните участници собственици и/или ползватели:

1. ЙОРДАНКА ЕМИЛОВА СТОЯНОВА
Площ на имоти, ползвани на правно основание: 22.884 дка
Площ на имоти, ползвани на основание на чл. 37ж, ал. 5 от ЗСПЗЗ: 42.500 дка
Разпределени масиви (по номера), съгласно проекта:150-40, 1, 253, 4, 2, 9, 124, 358, 352, 3, общо площ: 65.384 дка

Описът на масивите и имотите по ползватели е представен в Приложението, което е неразделна част от проекта на споразумение.

Настоящото споразумение се сключва за календарната 2022 година.

Средногодишното рентно плащане е определено съгласно чл. 37ж, ал. 12 от ЗСПЗЗ и е в размер на 5.00 лева/декар.

С настоящото споразумение се урежда единствено съвместната обработка с цел създаване на масив/и за ползване и не урежда други взаимоотношения между страните.

Настоящото споразумение се изготви в 2 еднообразни екземпляра, по един за всяка от страните и един за регистрация в ОСЗ – Невестино.

Подписи:

/п/

1. .....
(ЙОРДАНКА ЕМИЛОВА СТОЯНОВА)

Вх. № ПО-09-2365
Дата 09.12.2021 г.
ОСЗ - Невестино

Споразумението е изготвено с помощта на програмен продукт CadIS8 (www.cadis.bg) по образец, одобрен със заповед на министъра на земеделието и храните № РД 46 - 22/14.02.2017 г.

ПРИЛОЖЕНИЕ

Споразумение за създаване на масиви за ползване на пасища, мери и ливади по чл. 37ж, ал. 6 от ЗСПЗЗ *за календарната 2022 година за землището на с. Страдалово, ЕКАТТЕ 69571, община Невестино, област Кюстендил*

Ползвател	Масив №	Имот - собствен или с регистрирано правно основание		Имот по чл. 37ж, ал. 5 от ЗСПЗЗ			Собственик
		№	Площ дка	№	Площ дка	Дължимо рентно плащане в лева	
ЙОРДАНКА ЕМИЛОВА СТОЯНОВА	150-40			7.100	4.148	20.74	КАС
ЙОРДАНКА ЕМИЛОВА СТОЯНОВА	150-40			7.101	3.351	16.76	ВАК
ЙОРДАНКА ЕМИЛОВА СТОЯНОВА	150-40			7.96	3.306	16.53	МСШ
ЙОРДАНКА ЕМИЛОВА СТОЯНОВА	1	7.130	0.939				ИГС
ЙОРДАНКА ЕМИЛОВА СТОЯНОВА	253	18.253	5.124				СЕБ
ЙОРДАНКА ЕМИЛОВА СТОЯНОВА	253			18.254	1.517	7.58	КИБ
ЙОРДАНКА ЕМИЛОВА СТОЯНОВА	253			18.249	0.664	3.32	АСБ
ЙОРДАНКА ЕМИЛОВА СТОЯНОВА	4			18.135	4.980	24.90	ЛНЦ
ЙОРДАНКА ЕМИЛОВА СТОЯНОВА	4			18.136	4.506	22.53	ЯДИ
ЙОРДАНКА ЕМИЛОВА СТОЯНОВА	2			18.126	7.383	36.91	СКМ
ЙОРДАНКА ЕМИЛОВА СТОЯНОВА	2	18.123	4.636				БАЦ
ЙОРДАНКА ЕМИЛОВА СТОЯНОВА	2			18.121	3.823	19.12	ПМЗ
ЙОРДАНКА ЕМИЛОВА СТОЯНОВА	2			18.125	3.438	17.19	ИХС
ЙОРДАНКА ЕМИЛОВА СТОЯНОВА	9			18.120	2.784	13.92	МГШ
ЙОРДАНКА ЕМИЛОВА СТОЯНОВА	124			18.124	1.181	5.90	ГХА
ЙОРДАНКА ЕМИЛОВА СТОЯНОВА	358			18.360	0.799	3.99	СПС
ЙОРДАНКА ЕМИЛОВА СТОЯНОВА	358			18.358	0.619	3.10	БЗС
ЙОРДАНКА ЕМИЛОВА СТОЯНОВА	352	18.352	3.056				ВЕС
ЙОРДАНКА ЕМИЛОВА СТОЯНОВА	352	18.351	1.362				ИГС
ЙОРДАНКА ЕМИЛОВА СТОЯНОВА	3	18.350	3.073				ИГС
ЙОРДАНКА ЕМИЛОВА СТОЯНОВА	3	18.349	2.788				ПВШ
ЙОРДАНКА ЕМИЛОВА СТОЯНОВА	3	18.348	1.906				МАК
ОБЩО за ползвателя (дка)			**22.884**		**42.500**	**212.50**	

Подписи:

/п/

1. .....

(ЙОРДАНКА ЕМИЛОВА СТОЯНОВА)

Област: **Кюстендил**
Община: **Невестино**
ЕКАТТЕ: **69571**

LOGO

РАБОТНА КАРТА
НА МАСИВИ ЗА ПОЛЗВАНЕ
Землище: с. Страдалово

Утвърдил: _____

150337.19 (E 22°46'09.9") | 150722.69 (E 22°46'26.7")

4673303.20 (N42°08'01.8") | 4673303.20 (N42°08'02.4")

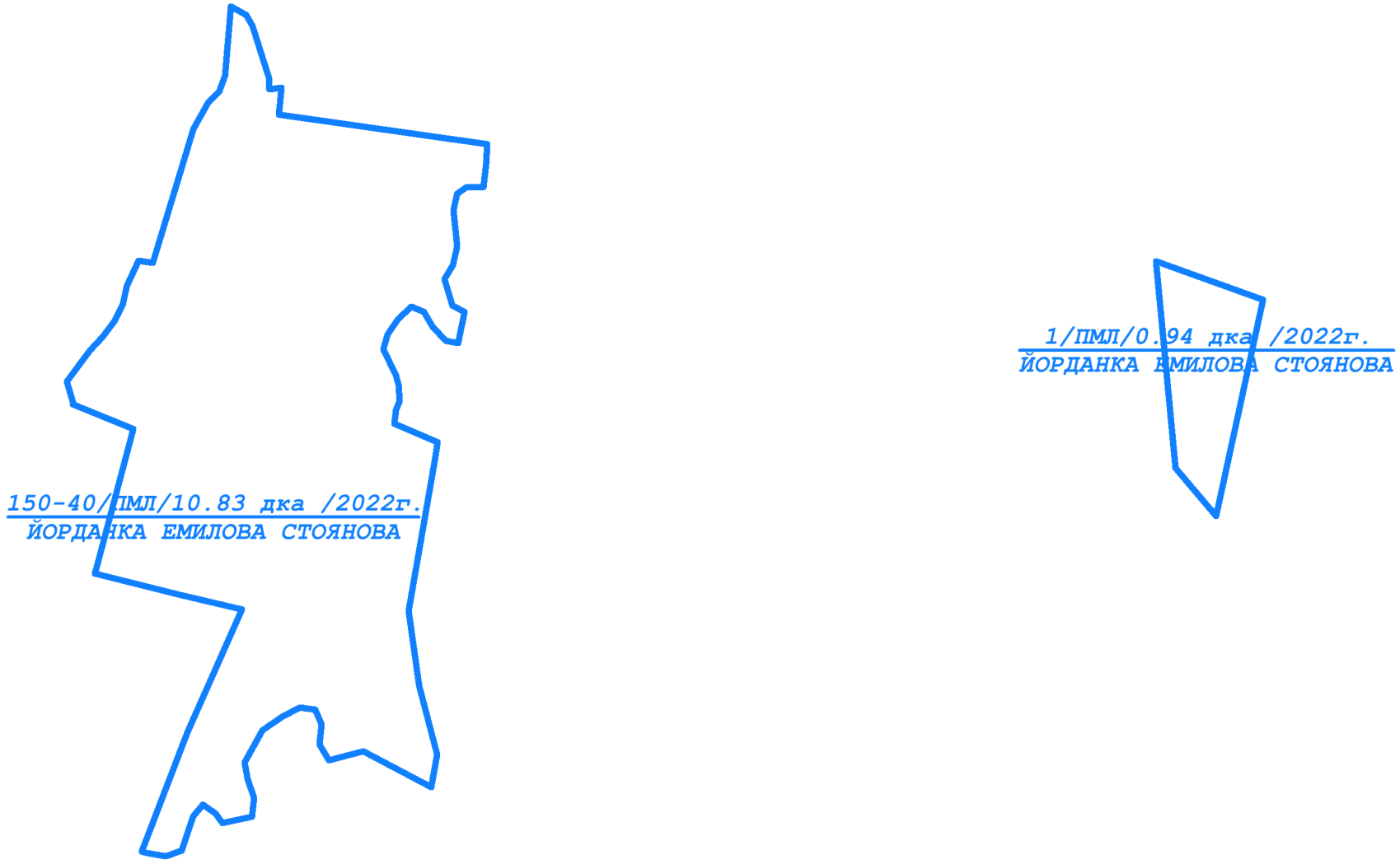

4673093.20 (N42°07'55.0") | 4673093.20 (N42°07'55.6")

150337.19 (E 22°46'10.4") | 150722.69 (E 22°46'27.1")

Координатна система: **WGS84 (UTM), 35N**
Картна подложка: **ГЩ на СА, 1971-1991г.**
Актуалност на данните: **08.12.2021-08.12.2021 г.**
Дата на отпечатване: **08.12.2021 г.**

Мащаб 1:1500
1 см = 15 m

0 15 30 45 60 75

Картен лист: **1/1**

Изработил: _____
КА МОДЕКС ЕООД

Област: **Кюстендил**
Община: **Невестино**
ЕКАТТЕ: **69571**

LOGO

РАБОТНА КАРТА
НА МАСИВИ ЗА ПОЛЗВАНЕ
Землище: с. Страдалово

Утвърдил: _____

151086.78 (E 22°46'43.4") 151600.78 (E 22°47'05.7")

4672893.84 (N42°07'49.7") 4672893.84 (N42°07'50.6")



4672613.84 (N42°07'40.7") 4672613.84 (N42°07'41.5")

151086.78 (E 22°46'44.0") 151600.78 (E 22°47'06.3")

Координатна система: **WGS84 (UTM), 35N**
Картна подложка: **ГЩ на СА, 1971-1991г.**
Актуалност на данните: **25.11.2020-08.12.2021 г.**
Дата на отпечатване: **08.12.2021 г.**

Мащаб 1:2000
1 см = 20 m
0 20 40 60 80 100

Картен лист: **1/1**

Изработил: _____
КА МОДЕКС ЕООД

Област: **Кюстендил**
Община: **Невестино**
ЕКАТТЕ: **69571**

LOGO

РАБОТНА КАРТА
НА МАСИВИ ЗА ПОЛЗВАНЕ
Землище: с. Страдалово

Утвърдил: _____

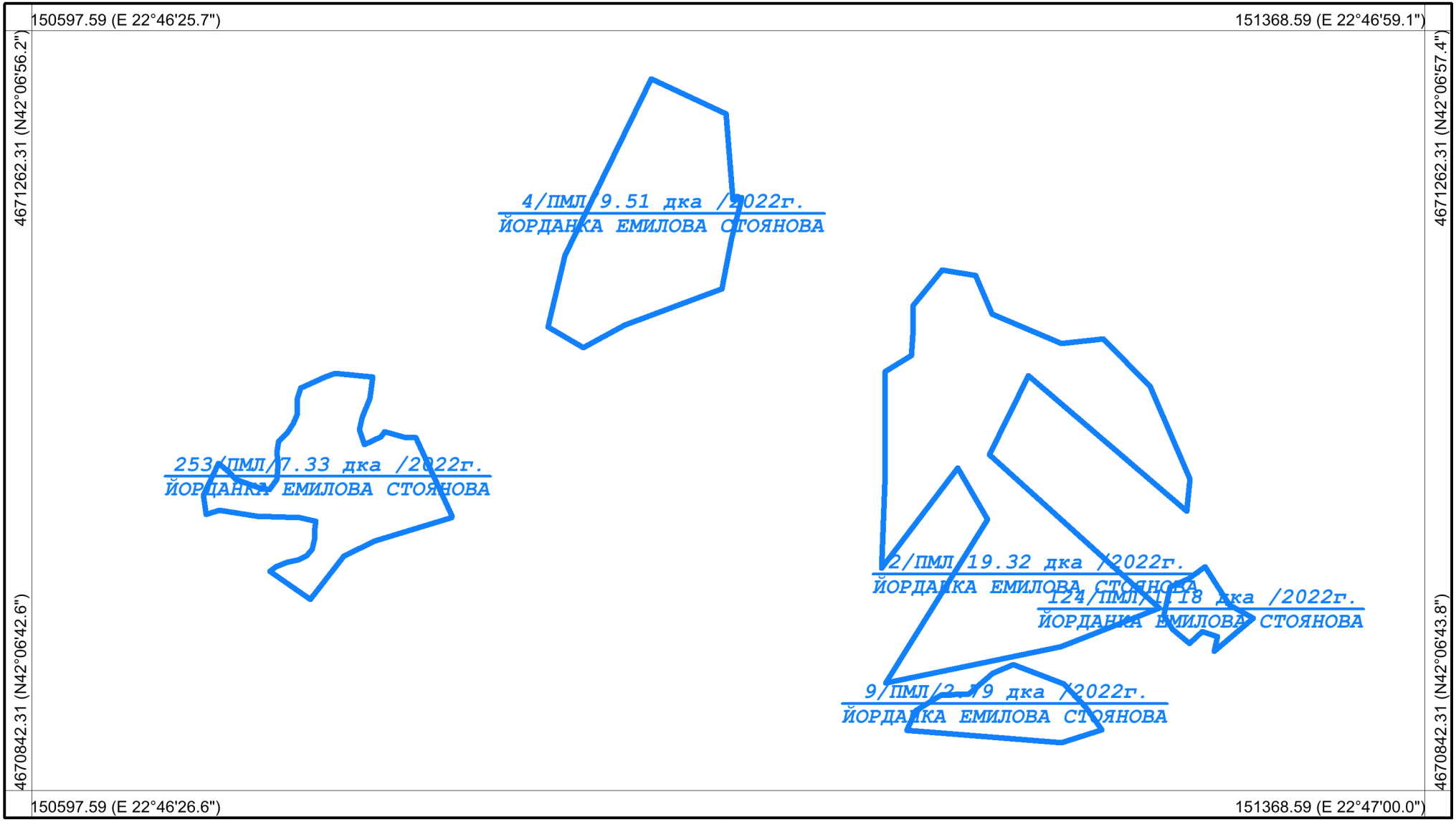

Координатна система: **WGS84 (UTM), 35N**
Картна подложка: **ГЩ на СА, 1971-1991г.**
Актуалност на данните: **25.11.2020-08.12.2021 г.**
Дата на отпечатване: **08.12.2021 г.**

Мащаб 1:3000
1 см = 30 m
0 30 60 90 120 150

Картен лист: **1/1**

Изработил: _____
КА МОДЕКС ЕООД