



ЗАПОВЕД

№ РД-04-226/28.09.2021 г.

На основание чл. 37в, ал. 4 от ЗСПЗЗ, във връзка с чл. 75а, ал. 1, т. 2 от ППЗСПЗЗ, доклад с вх. № РД-08-177/21.09.2021 г. на комисия, назначена със Заповед № РД-07-54/27.07.2021 г. на директора на ОД „Земеделие“ – Кюстендил и Споразумение с вх. № ПО-09-1499/30.08.2021 г. в ОСЗ – Невестино

НАРЕЖДАМ:

I. Одобрявам споразумение за разпределение на масивите за ползване на **трайни насаждения в землището на с. Страдалово**, ЕКАТТЕ 69571, община Невестино, област Кюстендил, сключено между лицата по чл. 37в, ал. 1 от ЗСПЗЗ за **стопанската 2021/2022 година**, както следва:

1. ЙОРДАНКА ЕМИЛОВА СТОЯНОВА

Площ на имоти, ползвани на правно основание: **62.210 дка**

Площ на имоти, ползвани на основание на чл. 37в, ал. 3, т. 2 от ЗСПЗЗ: **17.438 дка**

Разпределени масиви (по номера), съгласно проекта: 1, 2, 3, 4, 5, 6, 7, 8, 9, 10, 11, 12, 13, 14

Обща площ: 79.650 дка

II. Лицето по т. I, на което са определени площи по чл. 37в, ал. 3, т. 2 от ЗСПЗЗ внася по сметка за чужди средства сума в размер на средното годишно рентно плащане за землището в срок до три месеца от публикуване на настоящата заповед.

Банкова сметка за чужди средства на Областна дирекция „Земеделие“ – Кюстендил:

ТБ ОББ АД – КЛОН КЮСТЕНДИЛ

IBAN: BG50 UBBS 8002 3300 2513 10

BIC: UBBS BGSF.

III. На основание чл. 37в, ал. 7 от ЗСПЗЗ, за ползвател, който не е заплатил сумите за ползваните земи по чл. 37в, ал. 3, т. 2 от ЗСПЗЗ съгласно настоящата заповед, директорът на областната дирекция „Земеделие“ издава заповед за заплащане на трикратния размер на средното годишно рентно плащане за землището.

IV. На основание чл. 37в, ал. 5 от ЗСПЗЗ, настоящата заповед, ведно с окончателния регистър и картата на землището с отразените масиви за ползване да се обяви в кметството на с. Страдалово, община Невестино и в сградата на Общинска служба по земеделие – Невестино, както и да се публикува на интернет страниците на Община Невестино и Областна дирекция „Земеделие“ – Кюстендил.

Контрол по изпълнението на заповедта възлагам на началника на Общинска служба по земеделие – Невестино.

Заповедта да се доведе до знанието на съответните длъжностни лица, за сведение и изпълнение.

Заповедта може да бъде обжалвана по реда на АПК. Обжалването на заповедта не спира нейното изпълнение.

V. Неразделна част от настоящата заповед са описа на масивите и имотите по ползватели, представен в *Приложение 1* и картата на масивите за ползване за землището на с. Страдалово, община Невестино.

ДИРЕКТОР: /п/
/Й. ДОМОЗЕТОВ/

неразделна част от Заповед № РД-04-226/28.09.2021г.

Окончателен регистър по реда на чл. 74, във връзка с чл. 75а от ППЗСПЗЗ и чл. 37в, ал. 9 от ЗСПЗЗ за стопанската 2021/2022 година за землището на с. Страдалово, ЕКАТТЕ 69571, община Невестино, област Кюстендил

Ползвател	Маси в №	Имот с регистрирано правно основание		Имот по чл. 37в, ал. 3, т. 2 от ЗСПЗЗ			Собственик
		№	Площ дка	№	Площ дка	Дължим о рентно плащане в лв.	
ЙОРДАНКА ЕМИЛОВА СТОЯНОВА	1	7.98	4.967				АСА
ЙОРДАНКА ЕМИЛОВА СТОЯНОВА	2			7.122	4.444	57.78	СГС
ЙОРДАНКА ЕМИЛОВА СТОЯНОВА	3	7.120	3.597				ААС
ЙОРДАНКА ЕМИЛОВА СТОЯНОВА	4	7.125	5.331				ЕКС
ЙОРДАНКА ЕМИЛОВА СТОЯНОВА	4	7.132	1.636				МГС
ЙОРДАНКА ЕМИЛОВА СТОЯНОВА	4	7.129	1.449				ПВШ
ЙОРДАНКА ЕМИЛОВА СТОЯНОВА	4	7.128	0.917				МГС
ЙОРДАНКА ЕМИЛОВА СТОЯНОВА	4	7.195	0.863				СМШ
ЙОРДАНКА ЕМИЛОВА СТОЯНОВА	4	7.126	0.584				СМШ
ЙОРДАНКА ЕМИЛОВА СТОЯНОВА	4	7.127	0.201				АКШ
ЙОРДАНКА ЕМИЛОВА СТОЯНОВА	5			7.263	2.676	34.79	МСШ
ЙОРДАНКА ЕМИЛОВА СТОЯНОВА	5	7.262	2.186				ААС
ЙОРДАНКА ЕМИЛОВА СТОЯНОВА	5	7.266	0.562				ЕКС
ЙОРДАНКА ЕМИЛОВА СТОЯНОВА	5	7.267	0.370				ЙЕС
ЙОРДАНКА ЕМИЛОВА СТОЯНОВА	6	7.147	6.453				МГС
ЙОРДАНКА ЕМИЛОВА СТОЯНОВА	6	7.145	2.339				ИГС
ЙОРДАНКА ЕМИЛОВА СТОЯНОВА	6	7.141	1.813				ПВШ
ЙОРДАНКА ЕМИЛОВА СТОЯНОВА	6	7.149	1.452				ВЕС
ЙОРДАНКА ЕМИЛОВА СТОЯНОВА	6	7.192	1.439				СМШ
ЙОРДАНКА ЕМИЛОВА СТОЯНОВА	6			7.155	1.148	14.93	САВ
ЙОРДАНКА ЕМИЛОВА СТОЯНОВА	6			7.156	0.942	12.25	ЦАВ
ЙОРДАНКА ЕМИЛОВА СТОЯНОВА	7	7.131	2.342				МГС

Споразумението е изготвено с помощта на програмния продукт CadIS8 (www.cadis.bg) по образец, утвърден от министъра на земеделието и храните, съгласно чл. 37в, ал. 2 ЗСПЗЗ и чл. 73, ал. 2 от ППЗСПЗЗ.


ЙОРДАНКА ЕМИЛОВА СТОЯНОВА	7			7.324	1.907	24.79	САВ
ЙОРДАНКА ЕМИЛОВА СТОЯНОВА	8	7.136	3.003				ЙЕС
ЙОРДАНКА ЕМИЛОВА СТОЯНОВА	9	7.138	2.656				СМШ
ЙОРДАНКА ЕМИЛОВА СТОЯНОВА	9	7.139	1.199				МГС
ЙОРДАНКА ЕМИЛОВА СТОЯНОВА	9	7.137	0.972				ВЕС
ЙОРДАНКА ЕМИЛОВА СТОЯНОВА	10	7.161	2.752				ВЕС
ЙОРДАНКА ЕМИЛОВА СТОЯНОВА	10	7.182	1.982				ПВШ
ЙОРДАНКА ЕМИЛОВА СТОЯНОВА	10	7.184	1.494				СМШ
ЙОРДАНКА ЕМИЛОВА СТОЯНОВА	10	7.178	1.174				МГС
ЙОРДАНКА ЕМИЛОВА СТОЯНОВА	10	7.181	0.944				МАК
ЙОРДАНКА ЕМИЛОВА СТОЯНОВА	10			7.155	0.936	12.17	САВ
ЙОРДАНКА ЕМИЛОВА СТОЯНОВА	11	7.209	2.941				МГС
ЙОРДАНКА ЕМИЛОВА СТОЯНОВА	12			7.212	3.817	49.62	ЦАВ
ЙОРДАНКА ЕМИЛОВА СТОЯНОВА	13	7.158	1.401				СМШ
ЙОРДАНКА ЕМИЛОВА СТОЯНОВА	13			7.156	1.370	17.81	ЦАВ
ЙОРДАНКА ЕМИЛОВА СТОЯНОВА	13	7.157	1.039				ПВШ
ЙОРДАНКА ЕМИЛОВА СТОЯНОВА	14	7.275	2.155				СМШ
ЙОРДАНКА ЕМИЛОВА СТОЯНОВА	14			7.273	0.197	2.56	САВ
ОБЩО за ползвателя (дка)			62.210		17.438	226.70	

Област: **Кюстендил**
Община: **Невестино**
ЕКАТТЕ: **69571**



**РАБОТНА КАРТА
НА МАСИВИ ЗА ПОЛЗВАНЕ
Землище: с. Страдалово**

Утвърдил: _____



Координатна система: **WGS84 (UTM), 35N**
Картна подложка: **ГЦ на СА, 1971-1991г.**
Актуалност на данните: **29.08.2021-29.08.2021 г.**
Дата на отпечатване: **01.09.2021 г.**



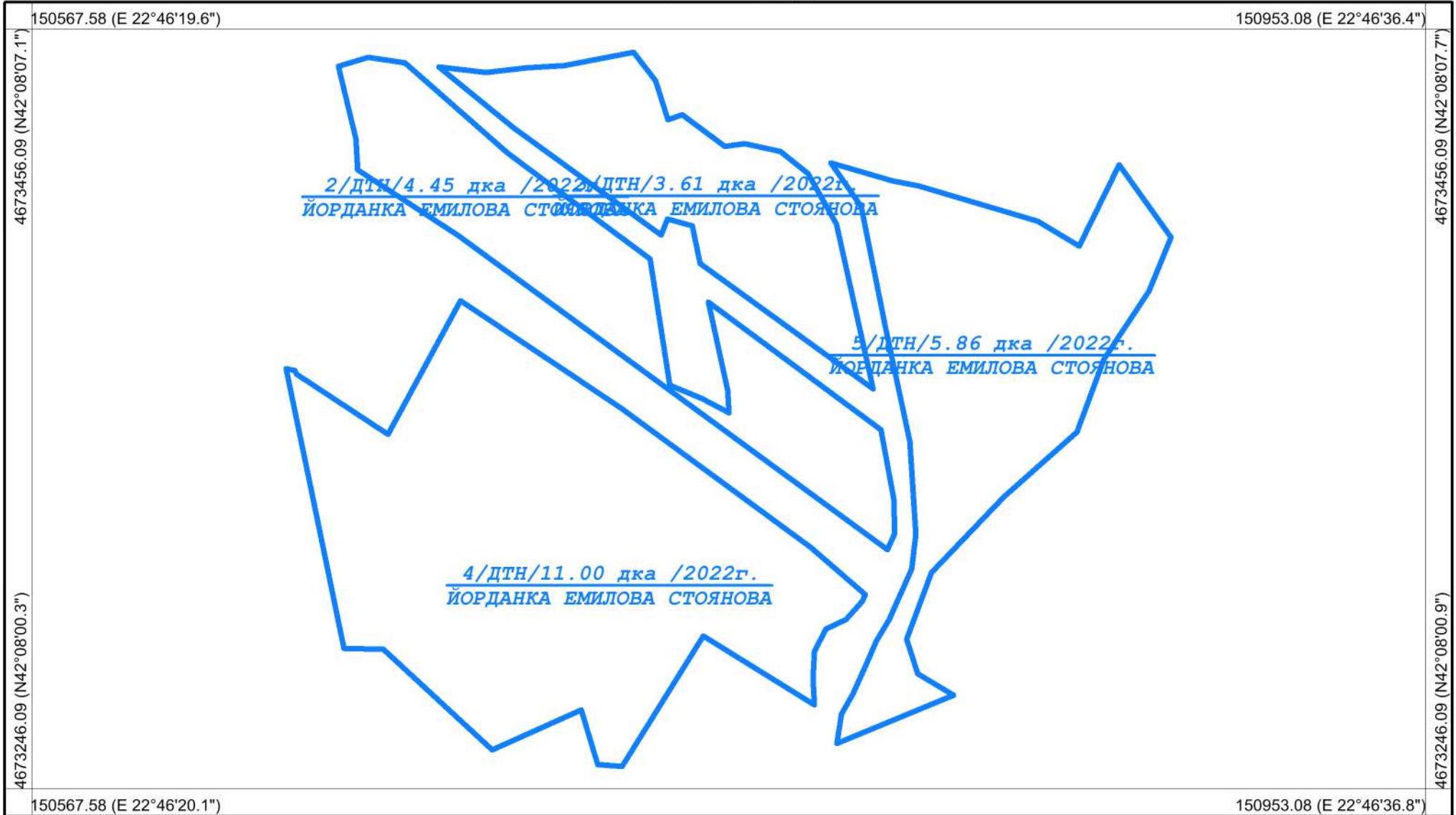
Изработил: _____
КА МОДЕКС ЕООД

Област: Кюстендил
Община: Невестино
ЕКАТТЕ: 69571



РАБОТНА КАРТА
НА МАСИВИ ЗА ПОЛЗВАНЕ
Землище: с. Страдалово

Утвърдил: _____



Координатна система: WGS84 (UTM), 35N
Картна подложка: ГЦ на СА, 1971-1991г.
Актуалност на данните: 29.08.2021-29.08.2021 г.
Дата на отпечатване: 01.09.2021 г.

Мащаб 1:1500
1 см = 15 м
0 15 30 45 60 75
Картен лист: 1/1


Изработил: _____
КА МОДЕКС ЕООД

Област: Кюстендил
Община: Невестино
ЕКАТТЕ: 69571



РАБОТНА КАРТА НА МАСИВИ ЗА ПОЛЗВАНЕ Землище: с. Страдалово

Утвърдил: _____



Координатна система: WGS84 (UTM), 35N
Картна подложка: ГЦ на СА, 1971-1991г.
Актуалност на данните: 29.08.2021-29.08.2021 г.
Дата на отпечатване: 01.09.2021 г.

Мащаб 1:2500
1 см = 25 м

0 25 50 75 100 125

Картен лист: 1/1


Изработил: _____
КА МОДЕКС ЕООД

Област: Кюстендил
Община: Невестино
ЕКАТТЕ: 69571

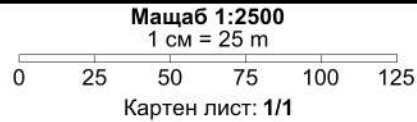


РАБОТНА КАРТА НА МАСИВИ ЗА ПОЛЗВАНЕ Землище: с. Страдалово

Утвърдил: _____



Координатна система: WGS84 (UTM), 35N
Картна подложка: ГЦ на СА, 1971-1991г.
Актуалност на данните: 29.08.2021-29.08.2021 г.
Дата на отпечатване: 01.09.2021 г.



Изработил: _____
КА МОДЕКС ЕООД