

**СПОРАЗУМЕНИЕ**  
**за създаване на масиви за ползване на земеделските земи по реда на чл.37ж, ал. 6 от ЗСПЗЗ**  
**за календарната 2021 г.**

за землището на с. Горна Брестница, ЕКАТТЕ 16141  
община Кюстендил, област Кюстендил

Днес, 12.11.2020 г. в с. Горна Брестница, община Кюстендил, област Кюстендил, между:

**1. ТОДОР СТОЯНОВ ПЕТРОВ**

в качеството си на собственици/съсобственици и/или ползватели на пасища, мери и ливади в землището на с. Горна Брестница, общ. Кюстендил, обл. Кюстендил сключихме настоящото споразумение за създаване на масив/и за ползване на пасища, мери и ливади по реда на чл. 37ж от Закона за собствеността и ползването на земеделските земи (ЗСПЗЗ), в размер общо на **62.344** дка.

Настоящото споразумение е изготвено въз основа на данните по чл. 37ж, ал. 7 от ЗСПЗЗ, предоставени от комисията по чл. 37ж, ал. 4 от ЗСПЗЗ, назначена със заповед № РД-07-87/05.11.2020 г. на директора на Областна дирекция „Земеделие” – гр. Кюстендил.

Настоящото споразумение, изготвено по реда и при условията на чл. 37ж от ЗСПЗЗ, включва следните участници собственици и/или ползватели:

**1. ТОДОР СТОЯНОВ ПЕТРОВ**

Площ на имоти, ползвани на правно основание: 23.780 дка

Площ на имоти, ползвани на основание на чл. 37ж, ал. 5 от ЗСПЗЗ: 38.564 дка

Разпределени масиви (по номера), съгласно проекта: 2444, 2, 32, 47, 8, 17, 24, общо площ: 62.344 дка

**Описът на масивите и имотите по ползватели е представен в Приложението, което е неразделна част от проекта на споразумение.**

Настоящото споразумение се сключва за календарната 2021 година.

Средногодишното рентно плащане е определено съгласно чл. 37ж, ал. 12 от ЗСПЗЗ и е в размер на 7.00 лева/декар.

С настоящото споразумение се урежда единствено съвместната обработка с цел създаване на масив/и за ползване и не урежда други взаимоотношения между страните.

Настоящото споразумение се изготви в 2 еднообразни екземпляра, по един за всяка от страните и един за регистрация в ОСЗ – Кюстендил.

**Подписи:**

/п/

1. ....  
(ТОДОР СТОЯНОВ ПЕТРОВ)

**ПРИЛОЖЕНИЕ**

**Споразумение за създаване на масиви за ползване на пасища, мери и ливади  
 по чл. 37ж, ал. 6 от ЗСПЗЗ за календарната 2021 година  
 за землището на с. Горна Брестница, ЕКАТТЕ 16141, община Кюстендил, област Кюстендил**

Ползвател	Масив №	Имот - собствен или с регистрирано правно основание		Имот по чл. 37ж, ал. 5 от ЗСПЗЗ		
		№	Площ дка	№	Площ дка	Дължимо рентно плащане в лева
ТОДОР СТОЯНОВ ПЕТРОВ	2444	32.15	8.352			
ТОДОР СТОЯНОВ ПЕТРОВ	2444	32.1	4.713			
ТОДОР СТОЯНОВ ПЕТРОВ	2444			32.9	1.748	12.24
ТОДОР СТОЯНОВ ПЕТРОВ	2444			32.11	1.684	11.79
ТОДОР СТОЯНОВ ПЕТРОВ	2444	32.10	1.512			
ТОДОР СТОЯНОВ ПЕТРОВ	2444	32.18	1.509			
ТОДОР СТОЯНОВ ПЕТРОВ	2444	32.13	1.436			
ТОДОР СТОЯНОВ ПЕТРОВ	2444			32.14	1.389	9.72
ТОДОР СТОЯНОВ ПЕТРОВ	2444			32.6	1.345	9.42
ТОДОР СТОЯНОВ ПЕТРОВ	2444			32.4	1.256	8.80
ТОДОР СТОЯНОВ ПЕТРОВ	2444			32.20	1.182	8.27
ТОДОР СТОЯНОВ ПЕТРОВ	2444			32.17	1.180	8.26
ТОДОР СТОЯНОВ ПЕТРОВ	2444			32.12	1.000	7.00
ТОДОР СТОЯНОВ ПЕТРОВ	2444			32.2	0.896	6.27
ТОДОР СТОЯНОВ ПЕТРОВ	2444	32.3	0.829			
ТОДОР СТОЯНОВ ПЕТРОВ	2444			32.24	0.809	5.66
ТОДОР СТОЯНОВ ПЕТРОВ	2444			32.8	0.699	4.89
ТОДОР СТОЯНОВ ПЕТРОВ	2444			32.5	0.638	4.46
ТОДОР СТОЯНОВ ПЕТРОВ	2444	32.48	0.607			
ТОДОР СТОЯНОВ ПЕТРОВ	2444	32.7	0.539			
ТОДОР СТОЯНОВ ПЕТРОВ	2444	32.41	0.314			
ТОДОР СТОЯНОВ ПЕТРОВ	2			32.25	0.922	6.45
ТОДОР СТОЯНОВ ПЕТРОВ	2			32.23	0.617	4.32
ТОДОР СТОЯНОВ ПЕТРОВ	2	32.22	0.616			
ТОДОР СТОЯНОВ ПЕТРОВ	2			32.21	0.615	4.30
ТОДОР СТОЯНОВ ПЕТРОВ	32			32.26	1.022	7.15
ТОДОР СТОЯНОВ ПЕТРОВ	32			32.32	0.582	4.07
ТОДОР СТОЯНОВ ПЕТРОВ	32			32.27	0.396	2.77
ТОДОР СТОЯНОВ ПЕТРОВ	32			32.29	0.355	2.48
ТОДОР СТОЯНОВ ПЕТРОВ	32			32.30	0.253	1.77
ТОДОР СТОЯНОВ ПЕТРОВ	47			32.47	1.098	7.69
ТОДОР СТОЯНОВ ПЕТРОВ	8			30.13	4.147	29.03
ТОДОР СТОЯНОВ ПЕТРОВ	8			30.12	3.455	24.19
ТОДОР СТОЯНОВ ПЕТРОВ	8			30.11	2.117	14.82
ТОДОР СТОЯНОВ ПЕТРОВ	8			30.9	1.627	11.39
ТОДОР СТОЯНОВ ПЕТРОВ	8			30.5	1.151	8.06
ТОДОР СТОЯНОВ ПЕТРОВ	8	30.8	0.754			
ТОДОР СТОЯНОВ ПЕТРОВ	8			30.7	0.701	4.91
ТОДОР СТОЯНОВ ПЕТРОВ	8			30.4	0.635	4.45
ТОДОР СТОЯНОВ ПЕТРОВ	8			30.10	0.413	2.89
ТОДОР СТОЯНОВ ПЕТРОВ	8			30.6	0.323	2.26
ТОДОР СТОЯНОВ ПЕТРОВ	17	30.17	2.600			
ТОДОР СТОЯНОВ ПЕТРОВ	24			30.24	4.308	30.15
<b>ОБЩО за ползвателя (дка)</b>			<b>23.780</b>		<b>38.564</b>	<b>269.95</b>

Подписи: /п/

1. ....  
 (ТОДОР СТОЯНОВ ПЕТРОВ)

Вх. № ПО-09-1691-1  
Дата 01.12.2020 г.  
ОСЗ гр. Кюстендил

*Споразумението е изготвено с помощта на програмен продукт CadIS8 ([www.cadis.bg](http://www.cadis.bg)) по образец,  
одобрен със заповед на министъра на земеделието и храните № РД 46 - 22/14.02.2017 г.*

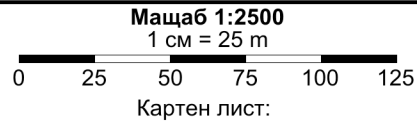
Област: Кюстендил  
Община: Кюстендил  
ЕКАТТЕ: 16141

# РАБОТНА КАРТА НА МАСИВИ ЗА ПОЛЗВАНЕ Землище: с. Горна Брестница

Утвърдил: \_\_\_\_\_



Координатна система: **WGS84 (UTM), 35N**  
Картна подложка:  
Актуалност на данните: г.  
Дата на отпечатване: г.

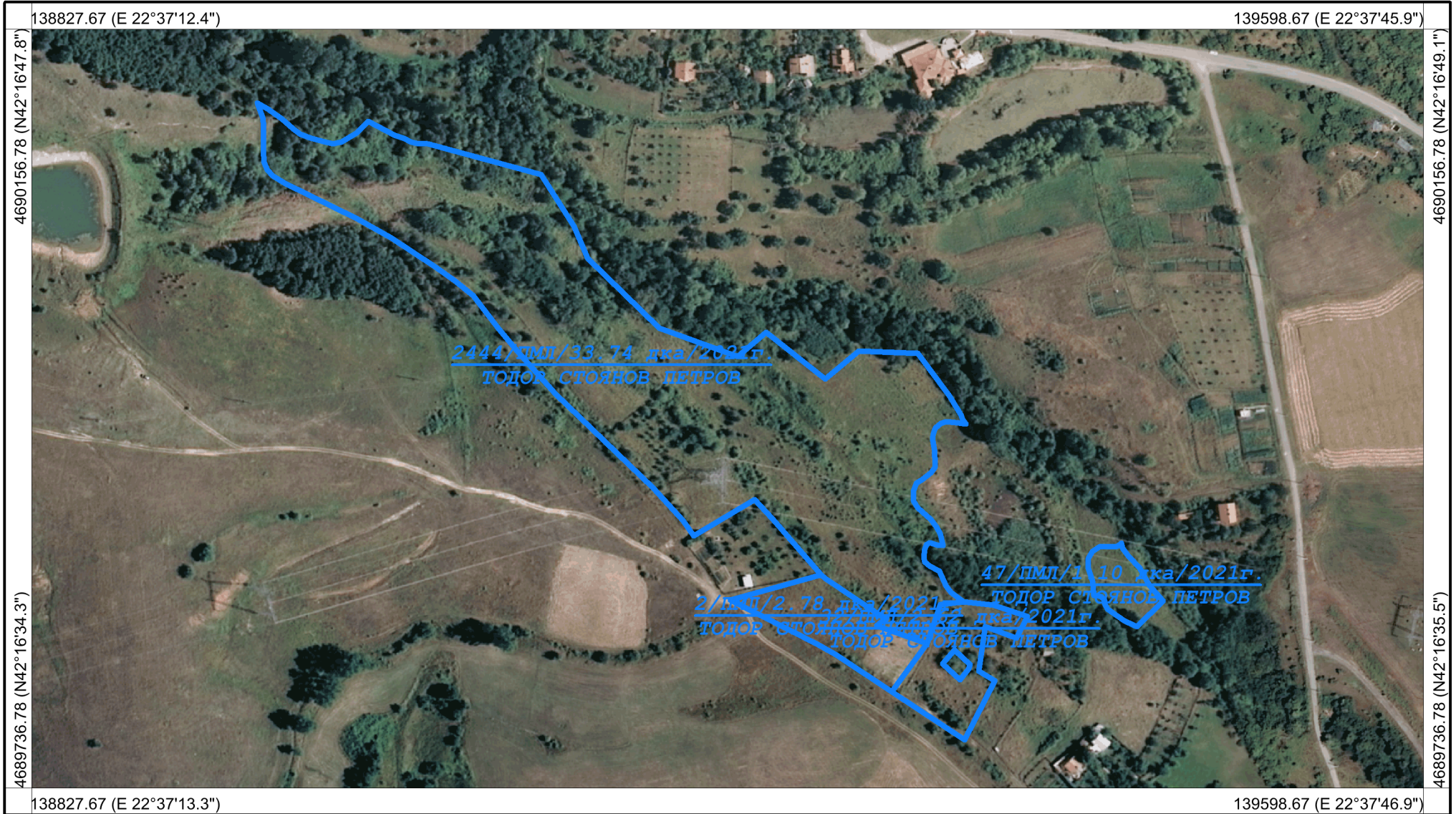


Изработил: \_\_\_\_\_  
КА МОДЕКС ЕООД

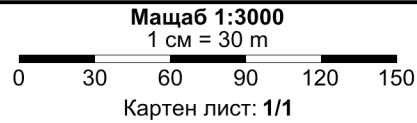
Област: Кюстендил  
Община: Кюстендил  
ЕКАТТЕ: 16141

# РАБОТНА КАРТА НА МАСИВИ ЗА ПОЛЗВАНЕ Землище: с. Горна Брестница

Утвърдил: \_\_\_\_\_



Координатна система: **WGS84 (UTM), 35N**  
Картна подложка:  
Актуалност на данните: **12.11.2020-12.11.2020 г.**  
Дата на отпечатване: **12.11.2020 г.**



Изработил: \_\_\_\_\_  
КА МОДЕКС ЕООД