РЕПУБЛИКА БЪЛГАРИЯ
МИНИСТЕРСТВО НА ЗЕМЕДЕЛИЕТО, ХРАНИТЕ И ГОРИТЕ
ОБЛАСТНА ДИРЕКЦИЯ "ЗЕМЕДЕЛИЕ"- КЮСТЕНДИЛ
2500 гр. Кюстендил, ул. „Демокрация" № 44, тел. 078 / 55 02 71, E-mail: odzg_kyustendil@mzh.government.bg

ЗАПОВЕД

№ РД-04-213/30.12.2019г.
гр. Кюстендил

На основание чл. 37ж, ал. 11 от Закона за собствеността и ползването на земеделските земи

Н А Р Е Ж Д А М:

I. Одобрявам споразумение за разпределение на масивите за ползване на пасища, мери и ливади в землището на **с. Преколница, ЕКАТТЕ 58129**, община Кюстендил, област Кюстендил, сключено между лицата по чл. 37ж, ал. 1 от ЗСПЗЗ за календарната 2020 година.

II. Одобрявам разпределението на масиви за ползване на пасища, мери и ливади и имоти по чл. 37ж, ал. 6 от ЗСПЗЗ, разпределени на ползвателите, както следва:

№ по ред	**Ползвател (име, презиме, фамилия -** за физически лица/ **наименование -** за ЕТ или юридическо лице)	**Масив** за ползване (№)	**Имот № по чл. 37ж, ал. 5 от ЗСПЗЗ** (№ имот по КВС или по КК)	**Средна рентна вноска** по чл. 37ж, ал. 12 от ЗСПЗЗ **(лева/дка)**	**Дължима сума (лева)**
1.	БОНЧО ДОБРИНОВ ДИМИТРОВ	198	9.199	11.00	12.81
	БОНЧО ДОБРИНОВ ДИМИТРОВ	14	13.2	11.00	53.48
	БОНЧО ДОБРИНОВ ДИМИТРОВ	40	16.39	11.00	3.68
	ОБЩО за ползвателя (лв.)				**69.97**
2.	РУМЯНА ИВАНОВА ЗАНЕВА	11	15.15	11.00	27.09
	РУМЯНА ИВАНОВА ЗАНЕВА	11	15.16	11.00	17.70
	РУМЯНА ИВАНОВА ЗАНЕВА	11	15.19	11.00	10.58
	РУМЯНА ИВАНОВА ЗАНЕВА	4	15.9	11.00	12.03
	РУМЯНА ИВАНОВА ЗАНЕВА	4	15.10	11.00	7.15
	РУМЯНА ИВАНОВА ЗАНЕВА	5	15.33	11.00	19.38
	РУМЯНА ИВАНОВА ЗАНЕВА	5	15.31	11.00	6.91
	РУМЯНА ИВАНОВА ЗАНЕВА	5	15.34	11.00	6.18
	РУМЯНА ИВАНОВА ЗАНЕВА	5	15.36	11.00	2.84
	РУМЯНА ИВАНОВА ЗАНЕВА	43	14.29	11.00	39.22
	РУМЯНА ИВАНОВА ЗАНЕВА	43	14.28	11.00	20.73
	РУМЯНА ИВАНОВА ЗАНЕВА	43	14.344	11.00	4.57
	РУМЯНА ИВАНОВА ЗАНЕВА	55	15.65	11.00	11.52
	РУМЯНА ИВАНОВА ЗАНЕВА	55	15.73	11.00	11.50
	РУМЯНА ИВАНОВА ЗАНЕВА	55	15.61	11.00	11.00
	РУМЯНА ИВАНОВА ЗАНЕВА	55	15.62	11.00	8.12
	РУМЯНА ИВАНОВА ЗАНЕВА	55	15.56	11.00	6.56
	РУМЯНА ИВАНОВА ЗАНЕВА	55	15.64	11.00	5.73
	РУМЯНА ИВАНОВА ЗАНЕВА	110	15.111	11.00	18.63
	РУМЯНА ИВАНОВА ЗАНЕВА	110	15.110	11.00	17.24
	РУМЯНА ИВАНОВА ЗАНЕВА	24	10.15	11.00	67.28
	РУМЯНА ИВАНОВА ЗАНЕВА	24	10.17	11.00	33.11
	РУМЯНА ИВАНОВА ЗАНЕВА	12	10.23	11.00	6.14
	РУМЯНА ИВАНОВА ЗАНЕВА	63	10.63	11.00	12.46

	РУМЯНА ИВАНОВА ЗАНЕВА	473-2	9.205	11.00	5.24
	РУМЯНА ИВАНОВА ЗАНЕВА	202	12.54	11.00	27.68
	РУМЯНА ИВАНОВА ЗАНЕВА	13	13.2	11.00	11.40
	РУМЯНА ИВАНОВА ЗАНЕВА	9	13.9	11.00	19.56
	РУМЯНА ИВАНОВА ЗАНЕВА	86	12.84	11.00	35.64
	РУМЯНА ИВАНОВА ЗАНЕВА	3	15.29	11.00	17.32
	РУМЯНА ИВАНОВА ЗАНЕВА	3	15.25	11.00	3.13
	РУМЯНА ИВАНОВА ЗАНЕВА	3	15.28	11.00	2.79
	РУМЯНА ИВАНОВА ЗАНЕВА	39	15.81	11.00	28.75
	РУМЯНА ИВАНОВА ЗАНЕВА	39	15.70	11.00	12.30
	РУМЯНА ИВАНОВА ЗАНЕВА	39	15.79	11.00	10.89
	РУМЯНА ИВАНОВА ЗАНЕВА	46	14.43	11.00	21.37
	РУМЯНА ИВАНОВА ЗАНЕВА	46	14.41	11.00	19.05
	РУМЯНА ИВАНОВА ЗАНЕВА	46	14.33	11.00	17.19
	РУМЯНА ИВАНОВА ЗАНЕВА	46	14.31	11.00	16.82
	РУМЯНА ИВАНОВА ЗАНЕВА	46	14.30	11.00	5.09
	РУМЯНА ИВАНОВА ЗАНЕВА	31	11.31	11.00	5.95
	ОБЩО за ползвателя (лв.)				**643.85**
3.	СТАНКА ИВАНОВА ИЛИЕВА	1	17.1	11.00	28.37
	СТАНКА ИВАНОВА ИЛИЕВА	2	18.9	11.00	41.84
	СТАНКА ИВАНОВА ИЛИЕВА	2	18.11	11.00	9.02
	СТАНКА ИВАНОВА ИЛИЕВА	301	14.301	11.00	15.92
	СТАНКА ИВАНОВА ИЛИЕВА	321	14.237	11.00	7.25
	СТАНКА ИВАНОВА ИЛИЕВА	6	14.250	11.00	7.87
	СТАНКА ИВАНОВА ИЛИЕВА	6	14.247	11.00	3.94
	СТАНКА ИВАНОВА ИЛИЕВА	6	14.251	11.00	3.86
	СТАНКА ИВАНОВА ИЛИЕВА	8	14.271	11.00	9.74
	СТАНКА ИВАНОВА ИЛИЕВА	9999	14.233	11.00	8.06
	СТАНКА ИВАНОВА ИЛИЕВА	10	14.265	11.00	5.77
	СТАНКА ИВАНОВА ИЛИЕВА	225	14.113	11.00	3.96
	СТАНКА ИВАНОВА ИЛИЕВА	92	14.92	11.00	42.08
	СТАНКА ИВАНОВА ИЛИЕВА	89	13.82	11.00	23.60
	СТАНКА ИВАНОВА ИЛИЕВА	89	13.84	11.00	11.58
	СТАНКА ИВАНОВА ИЛИЕВА	16	13.89	11.00	44.78
	СТАНКА ИВАНОВА ИЛИЕВА	15	14.293	11.00	7.79
	СТАНКА ИВАНОВА ИЛИЕВА	15	14.292	11.00	6.93
	СТАНКА ИВАНОВА ИЛИЕВА	17	14.312	11.00	9.77
	СТАНКА ИВАНОВА ИЛИЕВА	19	14.199	11.00	23.43
	СТАНКА ИВАНОВА ИЛИЕВА	19	14.200	11.00	22.09
	СТАНКА ИВАНОВА ИЛИЕВА	19	14.214	11.00	7.83
	СТАНКА ИВАНОВА ИЛИЕВА	19	14.204	11.00	5.44
	СТАНКА ИВАНОВА ИЛИЕВА	19	14.205	11.00	2.69
	СТАНКА ИВАНОВА ИЛИЕВА	19	14.206	11.00	1.43
	СТАНКА ИВАНОВА ИЛИЕВА	20	14.134	11.00	41.54
	СТАНКА ИВАНОВА ИЛИЕВА	20	14.133	11.00	40.31
	СТАНКА ИВАНОВА ИЛИЕВА	20	14.132	11.00	18.96
	СТАНКА ИВАНОВА ИЛИЕВА	21	14.103	11.00	16.58
	СТАНКА ИВАНОВА ИЛИЕВА	21	14.98	11.00	12.95
	СТАНКА ИВАНОВА ИЛИЕВА	21	14.104	11.00	9.60
	СТАНКА ИВАНОВА ИЛИЕВА	22	14.222	11.00	22.29
	СТАНКА ИВАНОВА ИЛИЕВА	22	14.225	11.00	19.01
	СТАНКА ИВАНОВА ИЛИЕВА	22	14.221	11.00	9.53
	СТАНКА ИВАНОВА ИЛИЕВА	22	14.226	11.00	7.43
	СТАНКА ИВАНОВА ИЛИЕВА	22	14.219	11.00	4.35
	СТАНКА ИВАНОВА ИЛИЕВА	23	14.180	11.00	33.13
	СТАНКА ИВАНОВА ИЛИЕВА	25	14.229	11.00	27.83
	СТАНКА ИВАНОВА ИЛИЕВА	25	14.230	11.00	11.55
	СТАНКА ИВАНОВА ИЛИЕВА	26	14.178	11.00	15.93
	СТАНКА ИВАНОВА ИЛИЕВА	28	14.106	11.00	23.82
	СТАНКА ИВАНОВА ИЛИЕВА	32	14.176	11.00	10.48
	СТАНКА ИВАНОВА ИЛИЕВА	32	14.174	11.00	8.47
	СТАНКА ИВАНОВА ИЛИЕВА	34	14.164	11.00	16.80

	СТАНКА ИВАНОВА ИЛИЕВА	35	14.185	11.00	15.37
	СТАНКА ИВАНОВА ИЛИЕВА	38	14.89	11.00	16.15
	СТАНКА ИВАНОВА ИЛИЕВА	38	14.88	11.00	9.59
	СТАНКА ИВАНОВА ИЛИЕВА	47	17.4	11.00	14.47
	СТАНКА ИВАНОВА ИЛИЕВА	48	14.239	11.00	10.99
	СТАНКА ИВАНОВА ИЛИЕВА	7	14.122	11.00	30.72
	СТАНКА ИВАНОВА ИЛИЕВА	7	14.123	11.00	29.63
	СТАНКА ИВАНОВА ИЛИЕВА	7	14.120	11.00	7.71
	СТАНКА ИВАНОВА ИЛИЕВА	7	14.121	11.00	7.62
	ОБЩО за ползвателя (лв.)				**847.86**

III. Лицата по т. I, на които са определени площи по т. II внасят по сметка за чужди средства сума в размер на средното годишно рентно плащане за землището в едномесечен срок от публикуване на настоящата заповед.

Банкова сметка за чужди средства на Областна дирекция „Земеделие" – Кюстендил:

ТБ ОББ АД – КЛОН КЮСТЕНДИЛ
IBAN: BG50 UBBS 8002 3300 2513 10, BIC: UBBS BGSF.

IV. На основание чл. 37ж, ал. 12, във връзка с приложението на чл. 37в, ал. 7 от ЗСПЗЗ, за ползвател, който не е заплатил сумите за ползваните земи, разпределени по реда на чл. 37ж, ал. 5 от ЗСПЗЗ съгласно настоящата заповед, директорът на ОД „Земеделие" – Кюстендил издава заповед за заплащане на трикратния размер на средното годишно рентно плащане за землището. В 7-дневен срок от получаване на заповедта ползвателя превежда сумите по сметка на ОД „Земеделие" – Кюстендил.

V. На основание чл. 37ж, ал. 11, във връзка с чл. 37в, ал. 5 и 6 от ЗСПЗЗ, настоящата заповед незабавно да се обяви в кметството на с. Преколница, община Кюстендил и в сградата на офис Кюстендил на Общинска служба по земеделие – Кюстендил с офис Трекляно, както и незабавно да се публикува на интернет страниците на Община Кюстендил и Областна дирекция „Земеделие" – Кюстендил.

Контрол по изпълнението на заповедта възлагам на началника на Общинска служба по земеделие – Кюстендил с офис Трекляно.

Заповедта да се доведе до знанието на съответните длъжностни лица за сведение и изпълнение.

Заповедта може да бъде обжалвана по реда на Административнопроцесуалния кодекс. Обжалването на заповедта не спира нейното изпълнение.

VI. Неразделна част от настоящата заповед е:
1. Споразумението по т. I.

ДИРЕКТОР: / П /
/Д. ХРИСТОВА/

ДД/Д „АПФСДЧР"

Вх. № ПО-09-1484/03.12.2019г.
Дата 21.11.2019 г.
ОСЗ гр. Кюстендил

Споразумението е изготвено с помощта на програмен продукт CadIS6 (www.cadis.bg) по образец, одобрен със заповед на министъра на земеделието и храните № РД 46 - 22/14.02.2017 г.

С П О Р А З У М Е Н И Е

за създаване на масиви за ползване на земеделските земи по реда на чл.37ж, ал. 6 от ЗСПЗЗ за календарната 2020 г.

за землището на с. Преколница, ЕКАТТЕ 58129
община Кюстендил, област Кюстендил

Днес, 21.11.2019 г. в с. Преколница, община Кюстендил, област Кюстендил, между:

1. БОНЧО ДОБРИНОВ ДИМИТРОВ
   адрес: гр. Кюстендил, ул. , тел.
2. РУМЯНА ИВАНОВА ЗАНЕВА
   адрес: гр. Кюстендил, ул. УЛ. "ВАСИЛ ПЕТЛЕШКОВ" N 11, тел.
3. СТАНКА ИВАНОВА ИЛИЕВА
   адрес: гр. Кюстендил, ул. КВ. "ЗАПАД" БЛ. 61 ВХ. А ЕТ. 5 АП. 13, тел.

в качеството си на собственици/съсобственици и/или ползватели на пасища, мери и ливади в землището на с. Преколница, общ. Кюстендил, обл. Кюстендил сключихме настоящото споразумение за създаване на масив/и за ползване на пасища, мери и ливади по реда на чл. 37ж от Закона за собствеността и ползването на земеделските земи (ЗСПЗЗ), в размер общо на **210.304** дка.

Настоящото споразумение е изготвено въз основа на данните по чл. 37ж, ал. 7 от ЗСПЗЗ, предоставени от комисията по чл. 37ж, ал. 4 от ЗСПЗЗ, назначена със заповед № ...../..... г. на директора на Областна дирекция „Земеделие" – гр. Кюстендил.

Настоящото споразумение, изготвено по реда и при условията на чл. 37ж от ЗСПЗЗ, включва следните участници собственици и/или ползватели:

1. БОНЧО ДОБРИНОВ ДИМИТРОВ
   Площ на имоти, ползвани на правно основание: 3.460 дка
   Площ на имоти, ползвани на основание на чл. 37ж, ал. 5 от ЗСПЗЗ: 6.361 дка
   Разпределени масиви (по номера), съгласно проекта:198, 14, 40, общо площ: 9.831 дка
2. РУМЯНА ИВАНОВА ЗАНЕВА
   Площ на имоти, ползвани на правно основание: 40.385 дка
   Площ на имоти, ползвани на основание на чл. 37ж, ал. 5 от ЗСПЗЗ: 58.532 дка
   Разпределени масиви (по номера), съгласно проекта:11, 4, 5, 43, 55, 110, 24, 12, 63, 473-2, 202, 13, 9, 86, 3, 39, 42, 46, 31, общо площ: 98.976 дка
3. СТАНКА ИВАНОВА ИЛИЕВА
   Площ на имоти, ползвани на правно основание: 24.354 дка
   Площ на имоти, ползвани на основание на чл. 37ж, ал. 5 от ЗСПЗЗ: 77.078 дка
   Разпределени масиви (по номера), съгласно проекта:1, 2, 301, 321, 6, 8, 9999, 10, 225, 92, 89, 16, 15, 17, 18, 19, 20, 21, 22, 23, 25, 26, 28, 32, 34, 35, 38, 47, 48, 7, общо площ: 101.497 дка

Описът на масивите и имотите по ползватели е представен в Приложението, което е неразделна част от проекта на споразумение.

Настоящото споразумение се сключва за календарната 2020 година.

Средногодишното рентно плащане е определено съгласно чл. 37ж, ал. 12 от ЗСПЗЗ и е в размер на 11.00 лева/декар.

С настоящото споразумение се урежда единствено съвместната обработка с цел създаване на масив/и за ползване и не урежда други взаимоотношения между страните.

Вх. № ...../.....
Дата 21.11.2019 г.
ОСЗ гр. Кюстендил

Споразумението е изготвено с помощта на програмен продукт CadIS6 (www.cadis.bg) по образец, одобрен със заповед на министъра на земеделието и храните № РД 46 - 22/14.02.2017 г.

Настоящото споразумение се изготви в 4 еднообразни екземпляра, по един за всяка от страните и един за регистрация в ОСЗ – Кюстендил.

Подписи:

/ П /

1. .....
(БОНЧО ДОБРИНОВ ДИМИТРОВ)

/ П /

2. .....
(РУМЯНА ИВАНОВА ЗАНЕВА)

/ П /

3. .....
(СТАНКА ИВАНОВА ИЛИЕВА)

Вх. № ...../.....
Дата 21.11.2019 г.
ОСЗ гр. Кюстендил

Споразумението е изготвено с помощта на програмен продукт CadIS6 (www.cadis.bg) по образец, одобрен със заповед на министъра на земеделието и храните № РД 46 - 22/14.02.2017 г.

ПРИЛОЖЕНИЕ

Споразумение за създаване на масиви за ползване на пасища, мери и ливади по чл. 37ж, ал. 6 от ЗСПЗЗ
за календарната 2020 година
за землището на с. Преколница, ЕКАТТЕ 58129, община Кюстендил, област Кюстендил.

Ползвател	Маси в №	Имот - собствен или с регистрирано правно основание		Имот по чл. 37ж, ал. 5 от ЗСПЗЗ		
		№	Площ дка	№	Площ дка	Дължимо рентно плащане в лева
БОНЧО ДОБРИНОВ ДИМИТРОВ	198	9.198	1.315			
БОНЧО ДОБРИНОВ ДИМИТРОВ	198			9.199	1.164	12.81
БОНЧО ДОБРИНОВ ДИМИТРОВ	14			13.2	4.862	53.48
БОНЧО ДОБРИНОВ ДИМИТРОВ	14	13.8	0.816			
БОНЧО ДОБРИНОВ ДИМИТРОВ	40	16.40	1.329			
БОНЧО ДОБРИНОВ ДИМИТРОВ	40			16.39	0.335	3.68
ОБЩО за ползвателя (дка)			**3.460**		**6.361**	**69.97**
РУМЯНА ИВАНОВА ЗАНЕВА	11			15.15	2.463	27.09
РУМЯНА ИВАНОВА ЗАНЕВА	11	15.21	1.812			
РУМЯНА ИВАНОВА ЗАНЕВА	11			15.16	1.609	17.70
РУМЯНА ИВАНОВА ЗАНЕВА	11			15.19	0.962	10.58
РУМЯНА ИВАНОВА ЗАНЕВА	11	15.17	0.932			
РУМЯНА ИВАНОВА ЗАНЕВА	11	15.14	0.281			
РУМЯНА ИВАНОВА ЗАНЕВА	4	15.12	1.957			
РУМЯНА ИВАНОВА ЗАНЕВА	4			15.9	1.094	12.03
РУМЯНА ИВАНОВА ЗАНЕВА	4			15.10	0.650	7.15
РУМЯНА ИВАНОВА ЗАНЕВА	5			15.33	1.762	19.38
РУМЯНА ИВАНОВА ЗАНЕВА	5			15.31	0.628	6.91
РУМЯНА ИВАНОВА ЗАНЕВА	5			15.34	0.562	6.18
РУМЯНА ИВАНОВА ЗАНЕВА	5			15.36	0.258	2.84
РУМЯНА ИВАНОВА ЗАНЕВА	43			14.29	3.565	39.22
РУМЯНА ИВАНОВА ЗАНЕВА	43	14.25	3.336			
РУМЯНА ИВАНОВА ЗАНЕВА	43			14.28	1.885	20.73
РУМЯНА ИВАНОВА ЗАНЕВА	43			14.344	0.416	4.57
РУМЯНА ИВАНОВА ЗАНЕВА	55			15.65	1.047	11.52
РУМЯНА ИВАНОВА ЗАНЕВА	55			15.73	1.046	11.50
РУМЯНА ИВАНОВА ЗАНЕВА	55	15.74	1.026			
РУМЯНА ИВАНОВА ЗАНЕВА	55			15.61	1.000	11.00
РУМЯНА ИВАНОВА ЗАНЕВА	55	15.57	0.840			
РУМЯНА ИВАНОВА ЗАНЕВА	55			15.62	0.738	8.12
РУМЯНА ИВАНОВА ЗАНЕВА	55			15.56	0.597	6.56
РУМЯНА ИВАНОВА ЗАНЕВА	55	15.63	0.592			
РУМЯНА ИВАНОВА ЗАНЕВА	55			15.64	0.521	5.73
РУМЯНА ИВАНОВА ЗАНЕВА	55	15.75	0.442			
РУМЯНА ИВАНОВА ЗАНЕВА	55	15.54	0.414			
РУМЯНА ИВАНОВА ЗАНЕВА	110			15.111	1.693	18.63
РУМЯНА ИВАНОВА ЗАНЕВА	110			15.110	1.568	17.24
РУМЯНА ИВАНОВА ЗАНЕВА	24			10.15	6.117	67.28
РУМЯНА ИВАНОВА ЗАНЕВА	24	10.14	3.050			
РУМЯНА ИВАНОВА ЗАНЕВА	24			10.17	3.010	33.11
РУМЯНА ИВАНОВА ЗАНЕВА	12	10.24	2.819			

Споразумението е изготвено с помощта на програмен продукт CadIS6 (www.cadis.bg) по образец, одобрен със заповед на министъра на земеделието и храните № РД 46 - 22/14.02.2017 г.

РУМЯНА ИВАНОВА ЗАНЕВА	12			10.23	0.558	6.14
РУМЯНА ИВАНОВА ЗАНЕВА	63			10.63	1.133	12.46
РУМЯНА ИВАНОВА ЗАНЕВА	63	10.64	1.129			
РУМЯНА ИВАНОВА ЗАНЕВА	473-2	9.204	0.706			
РУМЯНА ИВАНОВА ЗАНЕВА	473-2			9.205	0.477	5.24
РУМЯНА ИВАНОВА ЗАНЕВА	202			12.54	2.516	27.68
РУМЯНА ИВАНОВА ЗАНЕВА	13			13.2	1.037	11.40
РУМЯНА ИВАНОВА ЗАНЕВА	9			13.9	1.778	19.56
РУМЯНА ИВАНОВА ЗАНЕВА	86			12.84	3.240	35.64
РУМЯНА ИВАНОВА ЗАНЕВА	3			15.29	1.575	17.32
РУМЯНА ИВАНОВА ЗАНЕВА	3			15.25	0.285	3.13
РУМЯНА ИВАНОВА ЗАНЕВА	3			15.28	0.254	2.79
РУМЯНА ИВАНОВА ЗАНЕВА	39			15.81	2.614	28.75
РУМЯНА ИВАНОВА ЗАНЕВА	39			15.70	1.118	12.30
РУМЯНА ИВАНОВА ЗАНЕВА	39			15.79	0.990	10.89
РУМЯНА ИВАНОВА ЗАНЕВА	39	15.80	0.560			
РУМЯНА ИВАНОВА ЗАНЕВА	42	15.67	2.152			
РУМЯНА ИВАНОВА ЗАНЕВА	46			14.43	1.943	21.37
РУМЯНА ИВАНОВА ЗАНЕВА	46			14.41	1.732	19.05
РУМЯНА ИВАНОВА ЗАНЕВА	46			14.33	1.562	17.19
РУМЯНА ИВАНОВА ЗАНЕВА	46			14.31	1.529	16.82
РУМЯНА ИВАНОВА ЗАНЕВА	46	14.39	1.056			
РУМЯНА ИВАНОВА ЗАНЕВА	46			14.30	0.463	5.09
РУМЯНА ИВАНОВА ЗАНЕВА	31	11.401	17.058			
РУМЯНА ИВАНОВА ЗАНЕВА	31			11.31	0.541	5.95
РУМЯНА ИВАНОВА ЗАНЕВА	31	11.33	0.223			
ОБЩО за ползвателя (дка)			**40.385**		**58.532**	**643.85**
СТАНКА ИВАНОВА ИЛИЕВА	1			17.1	2.579	28.37
СТАНКА ИВАНОВА ИЛИЕВА	2			18.9	3.804	41.84
СТАНКА ИВАНОВА ИЛИЕВА	2			18.11	0.820	9.02
СТАНКА ИВАНОВА ИЛИЕВА	301			14.301	1.448	15.92
СТАНКА ИВАНОВА ИЛИЕВА	321	14.322	2.978			
СТАНКА ИВАНОВА ИЛИЕВА	321			14.237	0.659	7.25
СТАНКА ИВАНОВА ИЛИЕВА	6			14.250	0.715	7.87
СТАНКА ИВАНОВА ИЛИЕВА	6			14.247	0.358	3.94
СТАНКА ИВАНОВА ИЛИЕВА	6	14.246	0.356			
СТАНКА ИВАНОВА ИЛИЕВА	6			14.251	0.351	3.86
СТАНКА ИВАНОВА ИЛИЕВА	8			14.271	0.885	9.74
СТАНКА ИВАНОВА ИЛИЕВА	9999			14.233	0.733	8.06
СТАНКА ИВАНОВА ИЛИЕВА	10			14.265	0.525	5.77
СТАНКА ИВАНОВА ИЛИЕВА	225	14.114	4.536			
СТАНКА ИВАНОВА ИЛИЕВА	225	14.111	2.188			
СТАНКА ИВАНОВА ИЛИЕВА	225			14.113	0.360	3.96
СТАНКА ИВАНОВА ИЛИЕВА	92			14.92	3.825	42.08
СТАНКА ИВАНОВА ИЛИЕВА	92	14.96	1.631			
СТАНКА ИВАНОВА ИЛИЕВА	89			13.82	2.145	23.60
СТАНКА ИВАНОВА ИЛИЕВА	89	13.83	1.058			
СТАНКА ИВАНОВА ИЛИЕВА	89			13.84	1.053	11.58
СТАНКА ИВАНОВА ИЛИЕВА	16			13.89	4.071	44.78
СТАНКА ИВАНОВА ИЛИЕВА	15			14.293	0.708	7.79
СТАНКА ИВАНОВА ИЛИЕВА	15			14.292	0.630	6.93
СТАНКА ИВАНОВА ИЛИЕВА	17			14.312	0.888	9.77
СТАНКА ИВАНОВА ИЛИЕВА	18	14.314	0.707			
СТАНКА ИВАНОВА ИЛИЕВА	19			14.199	2.130	23.43
СТАНКА ИВАНОВА ИЛИЕВА	19			14.200	2.008	22.09
СТАНКА ИВАНОВА ИЛИЕВА	19	14.216	1.666			
СТАНКА ИВАНОВА ИЛИЕВА	19	14.215	1.495			

Вх. № ...../.....
Дата 21.11.2019 г.
ОСЗ гр. Кюстендил

Споразумението е изготвено с помощта на програмен продукт CadIS6 (www.cadis.bg) по образец, одобрен със заповед на министъра на земеделието и храните № РД 46 - 22/14.02.2017 г.

СТАНКА ИВАНОВА ИЛИЕВА	19	14.217	1.322			
СТАНКА ИВАНОВА ИЛИЕВА	19			14.214	0.712	7.83
СТАНКА ИВАНОВА ИЛИЕВА	19			14.204	0.495	5.44
СТАНКА ИВАНОВА ИЛИЕВА	19			14.205	0.245	2.69
СТАНКА ИВАНОВА ИЛИЕВА	19			14.206	0.130	1.43
СТАНКА ИВАНОВА ИЛИЕВА	20			14.134	3.777	41.54
СТАНКА ИВАНОВА ИЛИЕВА	20			14.133	3.664	40.31
СТАНКА ИВАНОВА ИЛИЕВА	20			14.132	1.724	18.96
СТАНКА ИВАНОВА ИЛИЕВА	21	14.97	1.864			
СТАНКА ИВАНОВА ИЛИЕВА	21			14.103	1.508	16.58
СТАНКА ИВАНОВА ИЛИЕВА	21			14.98	1.177	12.95
СТАНКА ИВАНОВА ИЛИЕВА	21	14.99	1.049			
СТАНКА ИВАНОВА ИЛИЕВА	21			14.104	0.873	9.60
СТАНКА ИВАНОВА ИЛИЕВА	22			14.222	2.026	22.29
СТАНКА ИВАНОВА ИЛИЕВА	22			14.225	1.728	19.01
СТАНКА ИВАНОВА ИЛИЕВА	22			14.221	0.866	9.53
СТАНКА ИВАНОВА ИЛИЕВА	22			14.226	0.676	7.43
СТАНКА ИВАНОВА ИЛИЕВА	22	14.227	0.675			
СТАНКА ИВАНОВА ИЛИЕВА	22			14.219	0.395	4.35
СТАНКА ИВАНОВА ИЛИЕВА	23			14.180	3.012	33.13
СТАНКА ИВАНОВА ИЛИЕВА	23	14.181	1.279			
СТАНКА ИВАНОВА ИЛИЕВА	25			14.229	2.530	27.83
СТАНКА ИВАНОВА ИЛИЕВА	25			14.230	1.050	11.55
СТАНКА ИВАНОВА ИЛИЕВА	26	14.177	1.549			
СТАНКА ИВАНОВА ИЛИЕВА	26			14.178	1.448	15.93
СТАНКА ИВАНОВА ИЛИЕВА	28			14.106	2.165	23.82
СТАНКА ИВАНОВА ИЛИЕВА	32			14.176	0.952	10.48
СТАНКА ИВАНОВА ИЛИЕВА	32			14.174	0.770	8.47
СТАНКА ИВАНОВА ИЛИЕВА	34			14.164	1.527	16.80
СТАНКА ИВАНОВА ИЛИЕВА	35			14.185	1.397	15.37
СТАНКА ИВАНОВА ИЛИЕВА	38			14.89	1.468	16.15
СТАНКА ИВАНОВА ИЛИЕВА	38			14.88	0.872	9.59
СТАНКА ИВАНОВА ИЛИЕВА	47			17.4	1.315	14.47
СТАНКА ИВАНОВА ИЛИЕВА	48			14.239	0.999	10.99
СТАНКА ИВАНОВА ИЛИЕВА	7			14.122	2.793	30.72
СТАНКА ИВАНОВА ИЛИЕВА	7			14.123	2.694	29.63
СТАНКА ИВАНОВА ИЛИЕВА	7			14.120	0.701	7.71
СТАНКА ИВАНОВА ИЛИЕВА	7			14.121	0.692	7.62
ОБЩО за ползвателя (дка)			**24.354**		**77.078**	**847.86**

Подписи:

П

1. .....
(БОНЧО ДОБРИНОВ ДИМИТРОВ)

П

2. .....
(РУМЯНА ИВАНОВА ЗАНЕВА)

П

3. .....
(СТАНКА ИВАНОВА ИЛИЕВА)

Област: **Кюстендил**
Община: **Кюстендил**
ЕКАТТЕ: **58129**

ОСЗ - Кюстендил
КАРТА НА ЗЕМЕДЕЛСКИ БЛОКОВЕ - ПМЛ

Землище: с. Преколница

Утвърдил: _____

126796.15 (E 22°28'29.4") 129109.15 (E 22°30'10.1")

4689838.12 (N42°16'17.2") 4689838.12 (N42°16'21.1")

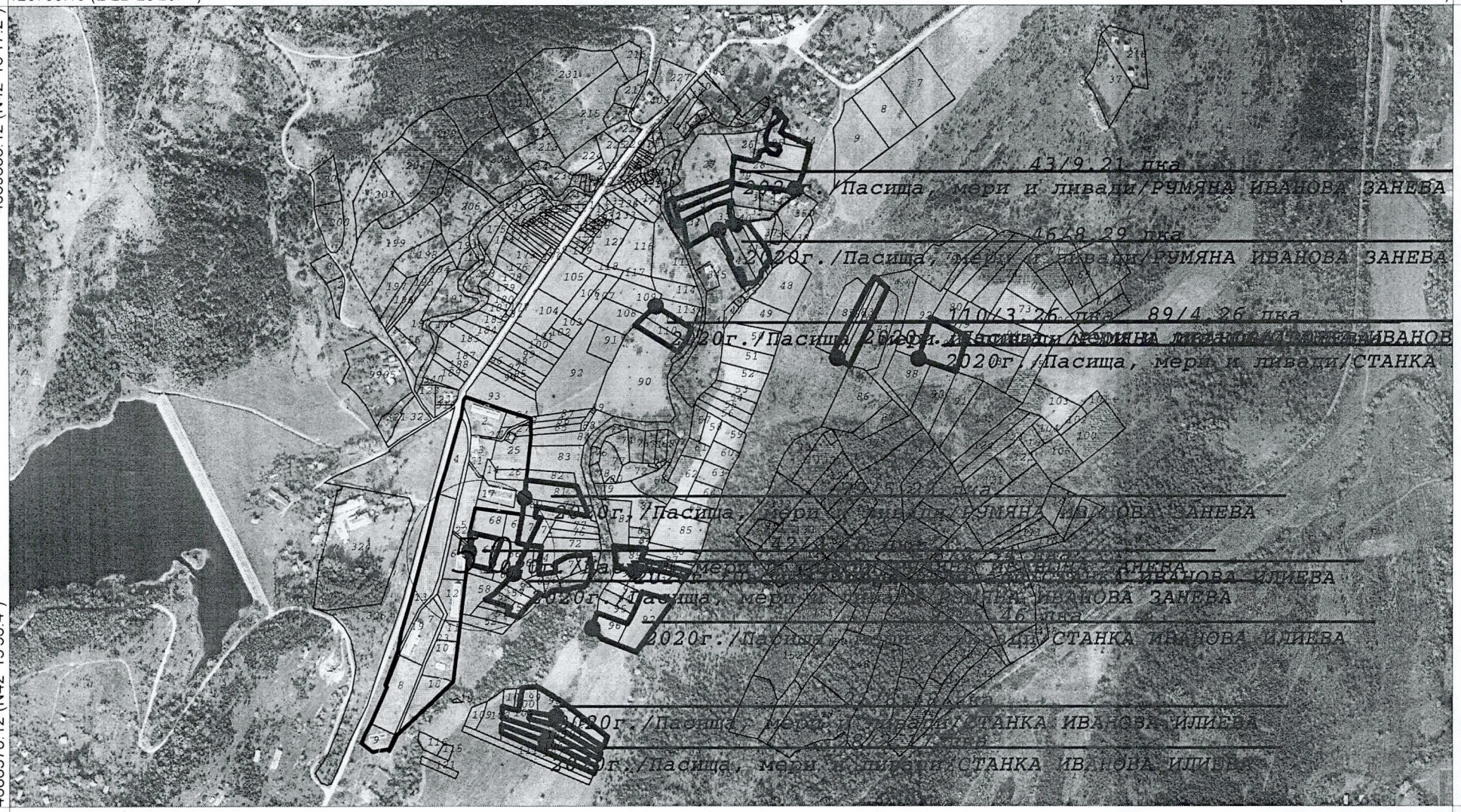

4688578.12 (N42°15'36.4") 4688578.12 (N42°15'40.4")

126796.15 (E 22°28'32.3") 129109.15 (E 22°30'13.0")

Координатна система: **WGS84 (UTM), 35N**
Картна подложка:
Актуалност на данните: **г.**
Дата на отпечатване: **г.**

Мащаб 1:9000
1 см = 90 m
0 90 180 270 360 450

Картен лист: **1/1**

Изработил: _____

Област: **Кюстендил**
Община: **Кюстендил**
ЕКАТТЕ: **58129**

ОСЗ - Кюстендил
КАРТА НА ЗЕМЕДЕЛСКИ БЛОКОВЕ - ПМЛ

Землище: с. Преколница

Утвърдил: _____

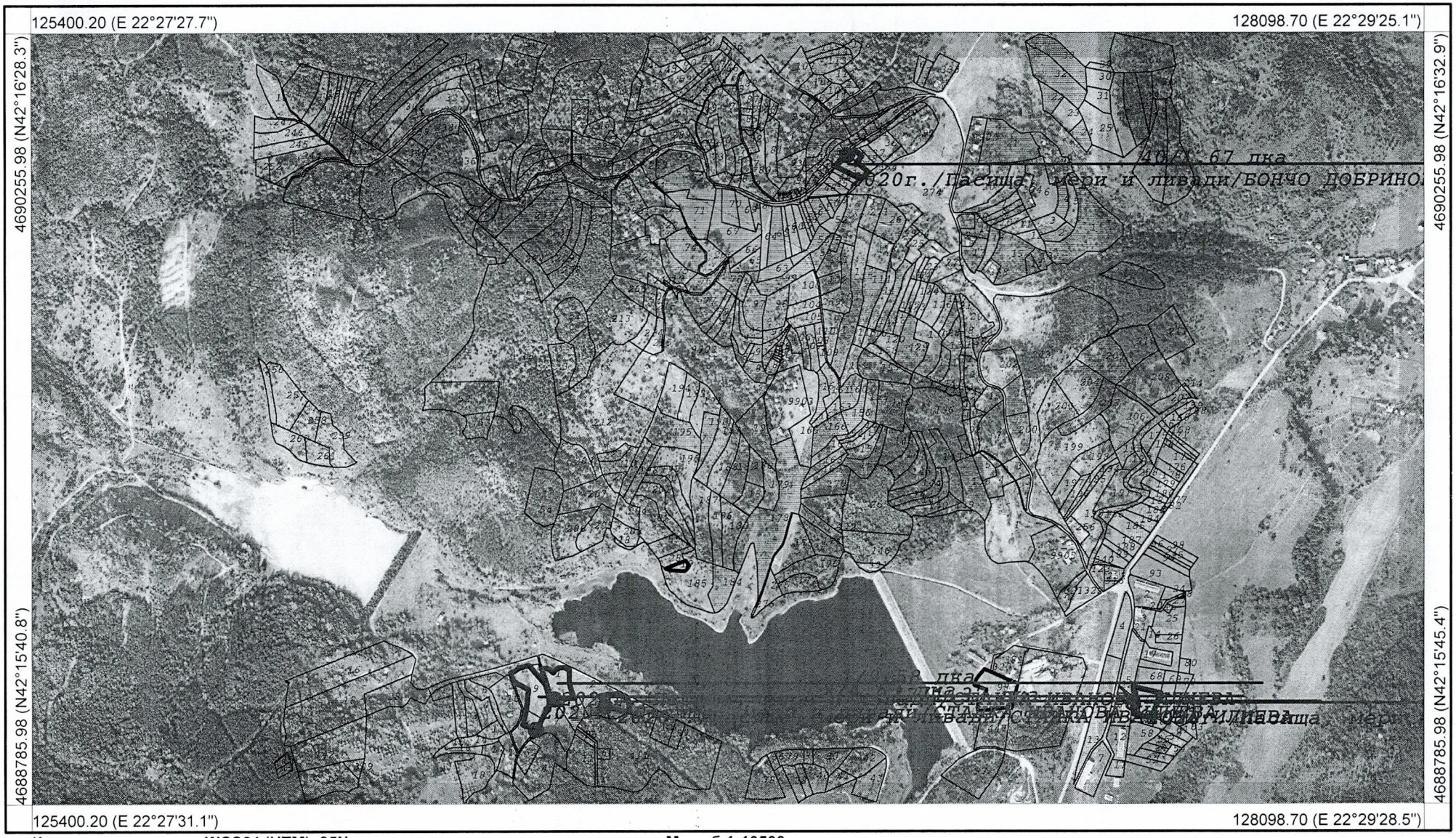

Координатна система: **WGS84 (UTM), 35N**
Картна подложка:
Актуалност на данните: **г.**
Дата на отпечатване: **г.**

Мащаб 1:10500
1 см = 105 m
0 105 210 315 420 525

Картен лист: **1/1**

Изработил: _____

Област: **Кюстендил**
Община: **Кюстендил**
ЕКАТТЕ: **58129**

ОСЗ - Кюстендил
КАРТА НА ЗЕМЕДЕЛСКИ БЛОКОВЕ - ПМЛ

Землище: с. Преколница

Утвърдил: _____

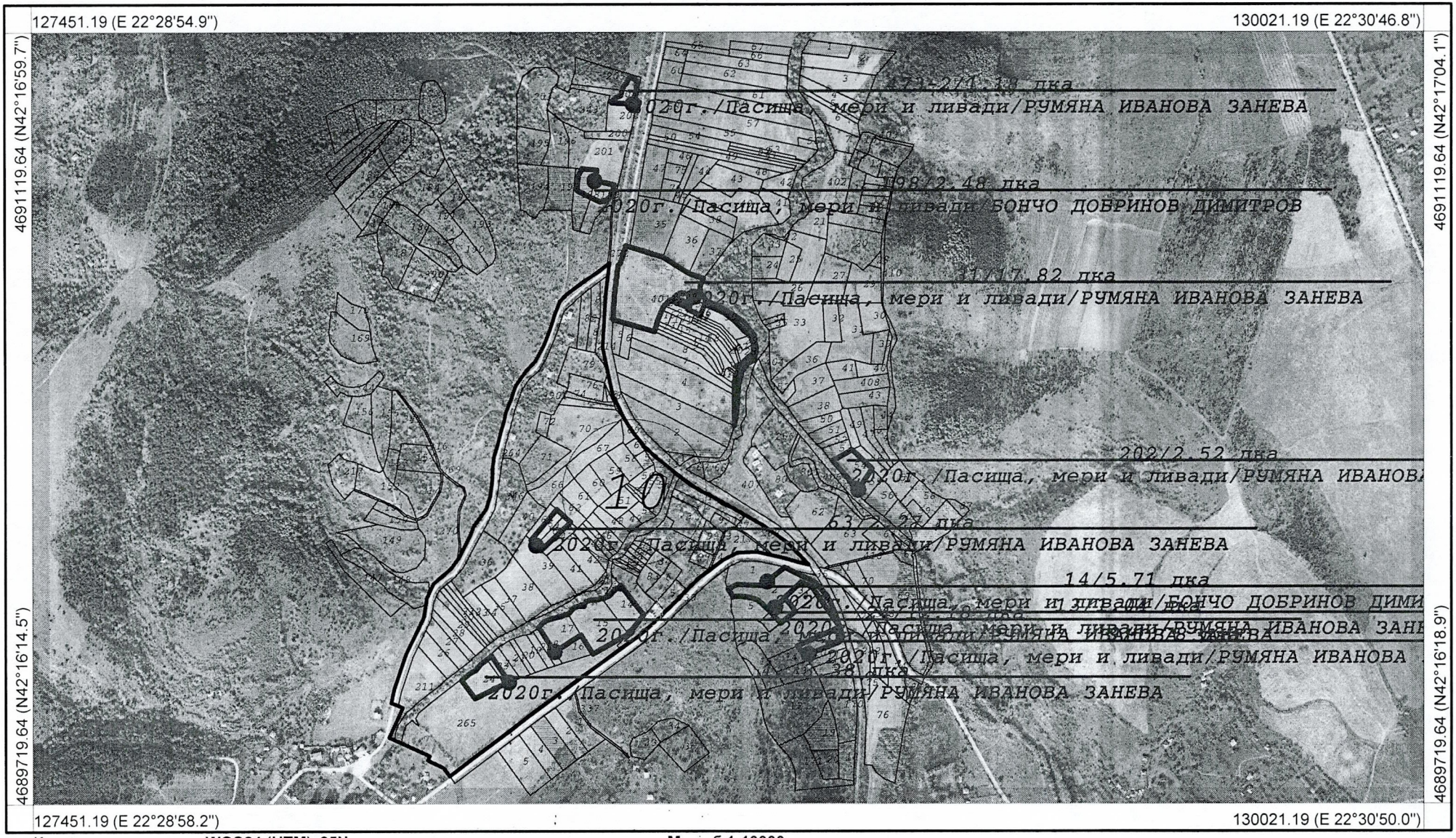

Координатна система: **WGS84 (UTM), 35N**
Картна подложка:
Актуалност на данните: **г.**
Дата на отпечатване: **г.**

Мащаб 1:10000
1 см = 100 m
0 100 200 300 400 500

Картен лист: **1/1**

Изработил: _____

Област: **Кюстендил**
Община: **Кюстендил**
ЕКАТТЕ: **58129**

ОСЗ - Кюстендил
КАРТА НА ЗЕМЕДЕЛСКИ БЛОКОВЕ - ПМЛ

Землище: с. Преколница

Утвърдил: _____



Координатна система: **WGS84 (UTM), 35N**
Картна подложка:
Актуалност на данните: **г.**
Дата на отпечатване: **г.**

Мащаб 1:8500
1 см = 85 m
0 85 170 255 340 425

Изработил: _____

Картен лист: **1/1**