РЕПУБЛИКА БЪЛГАРИЯ
МИНИСТЕРСТВО НА ЗЕМЕДЕЛИЕТО, ХРАНИТЕ И ГОРИТЕ
ОБЛАСТНА ДИРЕКЦИЯ "ЗЕМЕДЕЛИЕ"- КЮСТЕНДИЛ
2500 гр. Кюстендил, ул. „Демокрация" № 44, тел.078/550271, E-mail:odzg_kyustendil@mzh.government.bg

ЗАПОВЕД

№ РД-05-473/22.12.2017г.
гр. Кюстендил

На основание чл. 37ж, ал. 11 от Закона за собствеността и ползването на земеделските земи

Н А Р Е Ж Д А М:

I. Одобрявам споразумение за разпределение на масивите за ползване на пасища, мери и ливади в землището на **с. Полетинци, ЕКАТТЕ 57188**, община Кюстендил, област Кюстендил, сключено между лицата по чл. 37ж, ал. 1 от ЗСПЗЗ за календарната 2018 година.

II. Одобрявам разпределението на масиви за ползване на пасища, мери и ливади и имоти по чл. 37ж, ал. 6 от ЗСПЗЗ, разпределени на ползвателя, както следва:

№ по ред	**Ползвател** (**име, презиме, фамилия -** за физически лица **наименование** за ЕТ или юридическо лице)	**Масив** за ползване (№)	**Имот № по чл. 37ж, ал. 5 от ЗСПЗЗ** (№ имот по КВС или по КК)	**Средна рентна вноска** по чл. 37ж, ал. 12 от ЗСПЗЗ **(лева/дка)**	**Дължима сума (лева)**
1.	МАРИЯН ИВАНОВ ГАВАЗКИ	69	020065	7.00	6.29
	МАРИЯН ИВАНОВ ГАВАЗКИ	69	020067	7.00	1.08
	МАРИЯН ИВАНОВ ГАВАЗКИ	64	020063	7.00	8.11
	МАРИЯН ИВАНОВ ГАВАЗКИ	64	020064	7.00	7.70
	МАРИЯН ИВАНОВ ГАВАЗКИ	64	020058	7.00	3.35
	МАРИЯН ИВАНОВ ГАВАЗКИ	64	020061	7.00	3.35
	МАРИЯН ИВАНОВ ГАВАЗКИ	64	020059	7.00	3.35
	МАРИЯН ИВАНОВ ГАВАЗКИ	50	020049	7.00	8.90
	МАРИЯН ИВАНОВ ГАВАЗКИ	50	020041	7.00	8.23
	МАРИЯН ИВАНОВ ГАВАЗКИ	50	020048	7.00	6.87
	МАРИЯН ИВАНОВ ГАВАЗКИ	50	020044	7.00	4.80
	МАРИЯН ИВАНОВ ГАВАЗКИ	46	020037	7.00	6.62
	МАРИЯН ИВАНОВ ГАВАЗКИ	46	020032	7.00	4.93
	МАРИЯН ИВАНОВ ГАВАЗКИ	46	020033	7.00	4.04
	МАРИЯН ИВАНОВ ГАВАЗКИ	46	020034	7.00	3.50
	МАРИЯН ИВАНОВ ГАВАЗКИ	36	019036	7.00	18.79
	МАРИЯН ИВАНОВ ГАВАЗКИ	36	019020	7.00	5.47
	МАРИЯН ИВАНОВ ГАВАЗКИ	36	019034	7.00	4.63
	МАРИЯН ИВАНОВ ГАВАЗКИ	36	019021	7.00	4.63
	МАРИЯН ИВАНОВ ГАВАЗКИ	36	019028	7.00	3.72
	МАРИЯН ИВАНОВ ГАВАЗКИ	36	019022	7.00	3.42
	МАРИЯН ИВАНОВ ГАВАЗКИ	36	019032	7.00	0.70
	МАРИЯН ИВАНОВ ГАВАЗКИ	36	019033	7.00	0.70
	МАРИЯН ИВАНОВ ГАВАЗКИ	36	019029	7.00	0.70
	МАРИЯН ИВАНОВ ГАВАЗКИ	39	019045	7.00	3.89
	МАРИЯН ИВАНОВ ГАВАЗКИ	39	019038	7.00	3.86
	МАРИЯН ИВАНОВ ГАВАЗКИ	39	019037	7.00	1.34
	МАРИЯН ИВАНОВ ГАВАЗКИ	18	019010	7.00	26.56

	МАРИЯН ИВАНОВ ГАВАЗКИ	18	019016	7.00	9.92
	МАРИЯН ИВАНОВ ГАВАЗКИ	18	019014	7.00	6.19
	МАРИЯН ИВАНОВ ГАВАЗКИ	18	019017	7.00	6.15
	МАРИЯН ИВАНОВ ГАВАЗКИ	18	019006	7.00	5.61
	МАРИЯН ИВАНОВ ГАВАЗКИ	18	019011	7.00	5.17
	МАРИЯН ИВАНОВ ГАВАЗКИ	18	019007	7.00	4.03
	МАРИЯН ИВАНОВ ГАВАЗКИ	18	019012	7.00	3.54
	МАРИЯН ИВАНОВ ГАВАЗКИ	18	019013	7.00	3.54
	МАРИЯН ИВАНОВ ГАВАЗКИ	18	019009	7.00	2.98
	МАРИЯН ИВАНОВ ГАВАЗКИ	6	003005	7.00	5.69
	МАРИЯН ИВАНОВ ГАВАЗКИ	5	006006	7.00	5.28
	МАРИЯН ИВАНОВ ГАВАЗКИ	9	006025	7.00	11.35
	МАРИЯН ИВАНОВ ГАВАЗКИ	9	006013	7.00	6.95
	ОБЩО:				**235.93**

III. Лицето по т. I, на което са определени площи по т. II внася по сметка за чужди средства сума в размер на средното годишно рентно плащане за землището в едномесечен срок от публикуване на настоящата заповед.

Банкова сметка за чужди средства на Областна дирекция „Земеделие" гр. Кюстендил: ТБ ОББ АД – КЛОН КЮСТЕНДИЛ, IBAN: BG50 UBBS 8002 3300 2513 10, BIC: UBBS BGSF.

IV. На основание чл. 37ж, ал. 12, във връзка с приложението на чл. 37в, ал. 7 от ЗСПЗЗ, за ползвател, който не е заплатил сумите за ползваните земи, разпределени по реда на чл. 37ж, ал.5 от ЗСПЗЗ съгласно настоящата заповед, директорът на Областна дирекция „Земеделие" гр. Кюстендил издава заповед за заплащане на трикратния размер на средното годишно рентно плащане за землището. В 7-дневен срок от получаване на заповедта ползвателя превежда сумите по сметка на ОД „Земеделие" гр. Кюстендил.

V. На основание чл. 37ж, ал. 11, във връзка с чл. 37в, ал. 5 и 6 от ЗСПЗЗ, настоящата заповед незабавно да се обяви в кметството на с. Полетинци, община Кюстендил и в сградата на офис Кюстендил на Общинска служба по земеделие – Кюстендил с офис Трекляно и незабавно да се публикува на интернет страниците на Община Кюстендил и Областна дирекция „Земеделие" гр. Кюстендил.

Контрол по изпълнението на заповедта възлагам на началника на Общинска служба по земеделие – Кюстендил с офис Трекляно.

Заповедта да се доведе до знанието на съответните длъжностни лица, за сведение и изпълнение.

Заповедта може да бъде обжалвана по реда на Административнопроцесуалния кодекс. Обжалването на заповедта не спира нейното изпълнение.

VI. Неразделна част от настоящата заповед е:
1. Споразумението по т. I.

Областна дирекция „Земеделие" Кюстендил
МИНИСТЕРСТВО НА ЗЕМЕДЕЛИЕТО, ХРАНИТЕ И ГОРИТЕ
209

ДИРЕКТОР:
/Д. ХРИСТОВА/

ДД/Д "АПФСДЧР"

Вх. № 1 / 28.11.2017 г.
Дата 28.11.2017 г.
ОСЗ гр. Кюстендил

Споразумението е изготвено с помощта на програмен продукт CadIS6 (www.cadis.bg) по образец, одобрен със заповед на министъра на земеделието и храните № РД 46 - 22/14.02.2017 г.

С П О Р А З У М Е Н И Е
за създаване на масиви за ползване на земеделските земи по реда на чл.37ж, ал. 6 от ЗСПЗЗ за календарната 2018 г.

за землището на с. Полетинци, ЕКАТТЕ 57188
община Кюстендил, област Кюстендил

Днес, 28.11.2017 г. в с. Полетинци, община Кюстендил, област Кюстендил, между:

1. МАРИЯН ИВАНОВ ГАВАЗКИ
адрес: гр. Кюстендил, ул. .., тел.

в качеството си на собственици/съсобственици и/или ползватели на пасища, мери и ливади в землището на с. Полетинци, общ. Кюстендил, обл. Кюстендил сключихме настоящото споразумение за създаване на масив/и за ползване на пасища, мери и ливади по реда на чл. 37ж от Закона за собствеността и ползването на земеделските земи (ЗСПЗЗ), в размер общо на **44.111** дка.

Настоящото споразумение е изготвено въз основа на данните по чл. 37ж, ал. 7 от ЗСПЗЗ, предоставени от комисията по чл. 37ж, ал. 4 от ЗСПЗЗ, назначена със заповед №РД-04-48/03.11.17 г. на директора на Областна дирекция „Земеделие" – гр. Кюстендил.

Настоящото споразумение, изготвено по реда и при условията на чл. 37ж от ЗСПЗЗ, включва следните участници собственици и/или ползватели:

1. МАРИЯН ИВАНОВ ГАВАЗКИ
Площ на имоти, ползвани на правно основание: 10.406 дка
Площ на имоти, ползвани на основание на чл. 37ж, ал. 5 от ЗСПЗЗ: 33.704 дка
Разпределени масиви (по номера), съгласно проекта:69, 64, 50, 46, 36, 39, 18, 6, 5, 9, общо площ: 44.111 дка

Описът на масивите и имотите по ползватели е представен в Приложението, което е неразделна част от проекта на споразумение.

Настоящото споразумение се сключва за календарната 2018 година.

Средногодишното рентно плащане е определено съгласно чл. 37ж, ал. 12 от ЗСПЗЗ и е в размер на 7.00 лева/декар.

С настоящото споразумение се урежда единствено съвместната обработка с цел създаване на масив/и за ползване и не урежда други взаимоотношения между страните.

Настоящото споразумение се изготви в 2 еднообразни екземпляра, по един за всяка от страните и един за регистрация в ОСЗ – Кюстендил.

Подписи:

1. .....
(МАРИЯН ИВАНОВ ГАВАЗКИ)

Вх. № 4 ...28.11.176
Дата 28.11.2017 г.
ОСЗ гр. Кюстендил

Споразумението е изготвено с помощта на програмен продукт CadIS6 (www.cadis.bg) по образец, одобрен със заповед на министъра на земеделието и храните № РД 46 - 22/14.02.2017 г.

ПРИЛОЖЕНИЕ

Споразумение за създаване на масиви за ползване на пасища, мери и ливади по чл. 37ж, ал. 6 от ЗСПЗЗ

за календарната 2018 година

за землището на с. Полетинци, ЕКАТТЕ 57188, община Кюстендил, област Кюстендил.

Ползвател	Маси в №	Имот - собствен или с регистрирано правно основание		Имот по чл. 37ж, ал. 5 от ЗСПЗЗ			Собственик
		№	Площ дка	№	Площ дка	Дължимо рентно плащане в лева	
МАРИЯН ИВАНОВ ГАВАЗКИ	69	20066	0.901				МАРИЯН ИВАНОВ ГАВАЗКИ
МАРИЯН ИВАНОВ ГАВАЗКИ	69			20065	0.898	6.29	МИЛАН ТОНЕВ КОЛЕВ
МАРИЯН ИВАНОВ ГАВАЗКИ	69	20069	0.500				ДРАГАН ГИГОВ ВЕЛИНОВ
МАРИЯН ИВАНОВ ГАВАЗКИ	69			20067	0.154	1.08	ТРЕНДАФИЛА НИКОЛОВА ЛОМНИЧКА
МАРИЯН ИВАНОВ ГАВАЗКИ	64			20063	1.158	8.11	КИРИЛ ИЛИЕВ ЛУПОВСКИ
МАРИЯН ИВАНОВ ГАВАЗКИ	64			20064	1.100	7.70	АТАНАС И БОНЕ ПЕНЕВИ СТАЙКОВИ
МАРИЯН ИВАНОВ ГАВАЗКИ	64			20058	0.479	3.35	МАНАСИ ГИГОВ ВЕЛИНОВ
МАРИЯН ИВАНОВ ГАВАЗКИ	64			20061	0.478	3.35	ВАСИЛ ГРИГОРОВ ВЕЛИНОВ
МАРИЯН ИВАНОВ ГАВАЗКИ	64	20060	0.478				ДРАГАН ГИГОВ ВЕЛИНОВ
МАРИЯН ИВАНОВ ГАВАЗКИ	64			20059	0.478	3.35	ТРЕНДАФИЛА НИКОЛОВА ЛОМНИЧКА
МАРИЯН ИВАНОВ ГАВАЗКИ	64	20062	0.478				СТОЙНЕ ГИГОВ ВЕЛИНОВ
МАРИЯН ИВАНОВ ГАВАЗКИ	50			20049	1.271	8.90	ЙОРДАН ХРИСТОВ ЧИФЛИЧКИ
МАРИЯН ИВАНОВ ГАВАЗКИ	50	20050	1.190				ИВАН РИЗОВ МИЛЕВ
МАРИЯН ИВАНОВ ГАВАЗКИ	50			20041	1.176	8.23	КИРИЛ ИЛИЕВ ЛУПОВСКИ
МАРИЯН ИВАНОВ ГАВАЗКИ	50			20048	0.981	6.87	АТАНАС ЯНЕВ РИЗОВ
МАРИЯН ИВАНОВ ГАВАЗКИ	50			20044	0.686	4.80	АТАНАС И БОНЕ ПЕНЕВИ СТАЙКОВИ
МАРИЯН ИВАНОВ ГАВАЗКИ	46			20037	0.946	6.62	ЙОРДАН ХРИСТОВ ЧИФЛИЧКИ
МАРИЯН ИВАНОВ ГАВАЗКИ	46	20046	0.871				ИВАН РИЗОВ МИЛЕВ
МАРИЯН ИВАНОВ ГАВАЗКИ	46	20038	0.866				ИВАН РИЗОВ МИЛЕВ
МАРИЯН ИВАНОВ ГАВАЗКИ	46			20032	0.705	4.93	ГРИГОР ИВАНОВ ЧИФЛИЧКИ
МАРИЯН ИВАНОВ ГАВАЗКИ	46			20033	0.577	4.04	ЙОРДАН ХРИСТОВ ЧИФЛИЧКИ
МАРИЯН ИВАНОВ ГАВАЗКИ	46			20034	0.500	3.50	АТАНАС ЯНЕВ РИЗОВ
МАРИЯН ИВАНОВ ГАВАЗКИ	46	20035	0.256				ИВАН РИЗОВ МИЛЕВ
МАРИЯН ИВАНОВ ГАВАЗКИ	36			19036	2.684	18.79	МИХАИЛ ЗАРЕВ СТАНКОВ
МАРИЯН ИВАНОВ ГАВАЗКИ	36			19020	0.781	5.47	АТАНАС СТОИЧКОВ СТОЯНОВ
МАРИЯН ИВАНОВ ГАВАЗКИ	36			19034	0.662	4.63	САВЕ КОСТАДИНОВ ХРАНОВ
МАРИЯН ИВАНОВ ГАВАЗКИ	36			19021	0.661	4.63	СТОЯНКА КОСТАДИНОВА АНДОНОВА
МАРИЯН ИВАНОВ ГАВАЗКИ	36			19028	0.532	3.72	САВЕ КОСТАДИНОВ ХРАНОВ
МАРИЯН ИВАНОВ ГАВАЗКИ	36			19022	0.489	3.42	ВАСИЛ АНДОНОВ ТОНЕВ
МАРИЯН ИВАНОВ ГАВАЗКИ	36	19030	0.100				ДРАГАН ГИГОВ ВЕЛИНОВ
МАРИЯН ИВАНОВ ГАВАЗКИ	36	19031	0.100				СТОЙНЕ ГИГОВ ВЕЛИНОВ
МАРИЯН ИВАНОВ ГАВАЗКИ	36			19032	0.100	0.70	МАНАСИ ГИГОВ ВЕЛИНОВ
МАРИЯН ИВАНОВ ГАВАЗКИ	36			19033	0.100	0.70	ВАСИЛ ГРИГОРОВ ВЕЛИНОВ
МАРИЯН ИВАНОВ ГАВАЗКИ	36			19029	0.100	0.70	ТРЕНДАФИЛА НИКОЛОВА ЛОМНИЧКА
МАРИЯН ИВАНОВ ГАВАЗКИ	39			19045	0.556	3.89	ТОДОР ИВАНЧЕВ МИТОВ
МАРИЯН ИВАНОВ ГАВАЗКИ	39			19038	0.552	3.86	ГЕОРГИ ИВАНЧЕВ МИТОВ
МАРИЯН ИВАНОВ ГАВАЗКИ	39			19037	0.192	1.34	МИХАИЛ ЗАРЕВ СТАНКОВ
МАРИЯН ИВАНОВ ГАВАЗКИ	39	19044	0.160				ИВАН РИЗОВ МИЛЕВ

Вх. № ...../.....
Дата 28.11.2017 г.
ОСЗ гр. Кюстендил

Споразумението е изготвено с помощта на програмен продукт CadIS6 (www.cadis.bg) по образец, одобрен със заповед на министъра на земеделието и храните № РД 46 - 22/14.02.2017 г.

МАРИЯН ИВАНОВ ГАВАЗКИ	18			19010	3.794	26.56	АНГЕЛ ГЕОРГИЕВ ЧИФЛИЧКИ
МАРИЯН ИВАНОВ ГАВАЗКИ	18			19016	1.417	9.92	ГРИГОР ИВАНОВ ЧИФЛИЧКИ
МАРИЯН ИВАНОВ ГАВАЗКИ	18	19018	0.943				МАРИЯН ИВАНОВ ГАВАЗКИ
МАРИЯН ИВАНОВ ГАВАЗКИ	18			19014	0.885	6.19	МИЛАН ТОНЕВ КОЛЕВ
МАРИЯН ИВАНОВ ГАВАЗКИ	18			19017	0.878	6.15	МИЛАН ТОНЕВ КОЛЕВ
МАРИЯН ИВАНОВ ГАВАЗКИ	18			19006	0.801	5.61	ЙОРДАН ХРИСТОВ ЧИФЛИЧКИ
МАРИЯН ИВАНОВ ГАВАЗКИ	18			19011	0.739	5.17	АТАНАС СТОИЧКОВ СТОЯНОВ
МАРИЯН ИВАНОВ ГАВАЗКИ	18	19008	0.663				ИВАН РИЗОВ МИЛЕВ
МАРИЯН ИВАНОВ ГАВАЗКИ	18			19007	0.576	4.03	АТАНАС ЯНЕВ РИЗОВ
МАРИЯН ИВАНОВ ГАВАЗКИ	18			19012	0.506	3.54	ВАСИЛ АНДОНОВ ТОНЕВ
МАРИЯН ИВАНОВ ГАВАЗКИ	18			19013	0.506	3.54	СТОЯНКА КОСТАДИНОВА АНДОНОВА
МАРИЯН ИВАНОВ ГАВАЗКИ	18			19009	0.426	2.98	ГРИГОР ИВАНОВ ЧИФЛИЧКИ
МАРИЯН ИВАНОВ ГАВАЗКИ	6			3005	0.813	5.69	САВЕ КОСТАДИНОВ ХРАНОВ
МАРИЯН ИВАНОВ ГАВАЗКИ	6	3006	0.609				ДРАГАН ГИГОВ ВЕЛИНОВ
МАРИЯН ИВАНОВ ГАВАЗКИ	5	6005	0.756				ЦВЕТКО СТОИМЕНОВ СТОИЧКО
МАРИЯН ИВАНОВ ГАВАЗКИ	5			6006	0.754	5.28	ПАРАСКЕВА НАУМОВА СТАМЕНОВА
МАРИЯН ИВАНОВ ГАВАЗКИ	5	6007	0.754				ВАСИЛ СТОЙНЕВ СТОИЧКОВ
МАРИЯН ИВАНОВ ГАВАЗКИ	9			6025	1.621	11.35	СТОИЧКО КОСТОВ ПАШОВ
МАРИЯН ИВАНОВ ГАВАЗКИ	9			6013	0.993	6.95	ДИМИТЪР МИЛАНОВ ПАШОВ
МАРИЯН ИВАНОВ ГАВАЗКИ	9	6009	0.781				СТАМЕН МИЛАНОВ ПАШОВ
ОБЩО за ползвателя (дка)			**10.406**		**33.704**	**235.93**	

Подписи:

1. .....
(МАРИЯН ИВАНОВ ГАВАЗКИ)

Област: **Кюстендил**
Община: **Кюстендил**
ЕКАТТЕ: **57188**

ОСЗ - Кюстендил

РАБОТНА КАРТА НА ЗЕМЕДЕЛСКИ БЛОКОВЕ

Землище: с. Полетинци

Утвърдил: _____

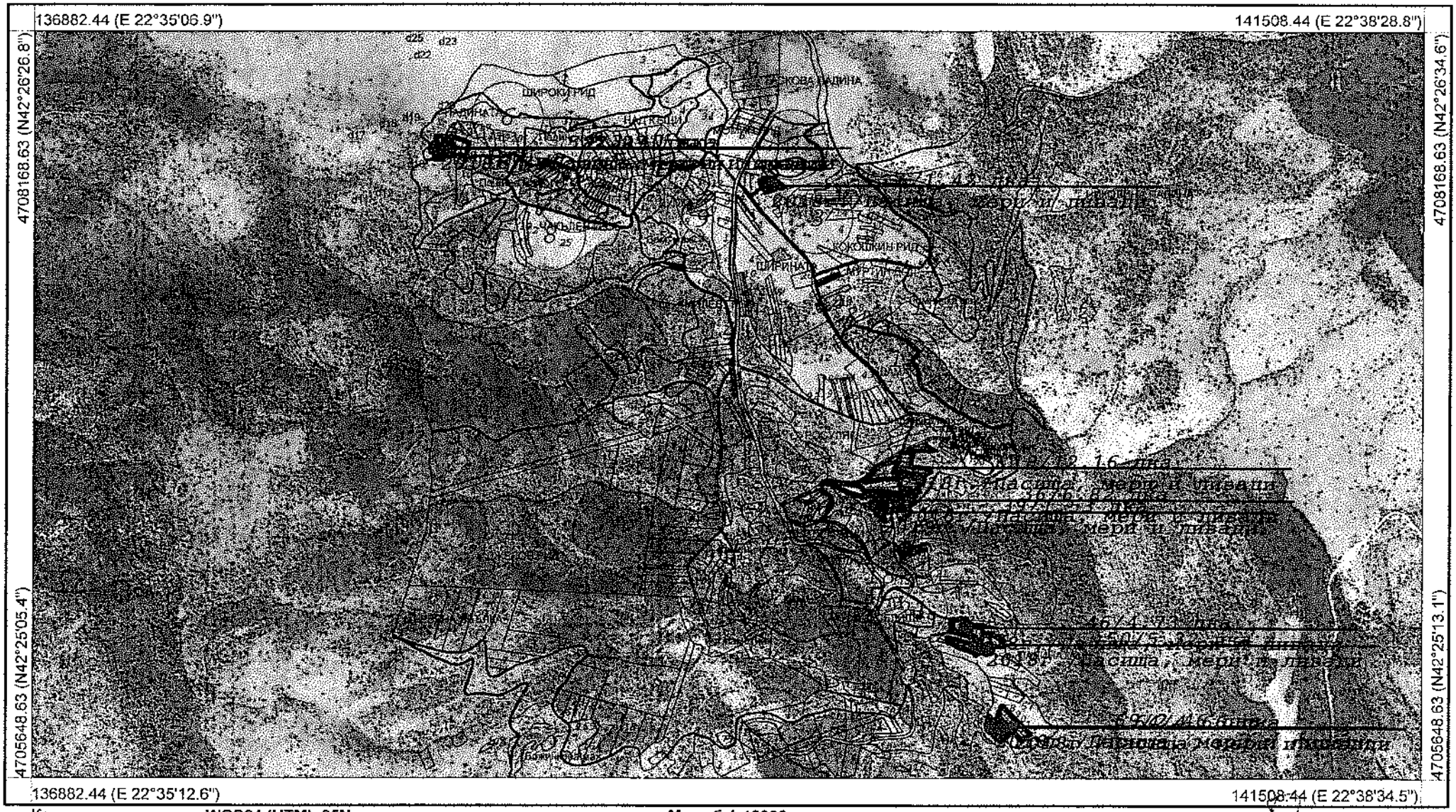

Координатна система: **WGS84 (UTM), 35N**
Картна подложка:
Актуалност на данните: г.
Дата на отпечатване: г.

Мащаб 1:18000
1 см = 180 m
0 180 360 540 720 900

Картен лист: **1/1**

Изработил: _____

Област: **Кюстендил**
Община: **Кюстендил**
ЕКАТТЕ: **57188**

"КА МОДЕКС" ЕООД
РАБОТНА КАРТА НА ЗЕМЕДЕЛСКИ БЛОКОВЕ

Землище: с. Полетинци

Утвърдил: _____



Координатна система: **WGS84 (UTM), 35N**
Картна подложка:
Актуалност на данните: **г.**
Дата на отпечатване: **28.11.2017 г.**

Мащаб 1:4000
1 см = 40 m
0 40 80 120 160 200

Картен лист: **1/1**

Изработил: _____
(инж.Инна Стоименова)

Марян Иванов Гавазки

Област: **Кюстендил**
Община: **Кюстендил**
ЕКАТТЕ: **57188**

"КА МОДЕКС" ЕООД
РАБОТНА КАРТА НА ЗЕМЕДЕЛСКИ БЛОКОВЕ
Землище: с. Полетинци

Утвърдил: _____



Координатна система: **WGS84 (UTM), 35N**
Картна подложка:
Актуалност на данните: **г.**
Дата на отпечатване: **28.11.2017 г.**

Мащаб 1:2000
1 см = 20 m
0 20 40 60 80 100

Картен лист: **1/1**

Изработил: _____
(инж.Инна Стоименова)

Марин Иванов Тавазки

Област: **Кюстендил**
Община: **Кюстендил**
ЕКАТТЕ: **57188**

"КА МОДЕКС" ЕООД
РАБОТНА КАРТА НА ЗЕМЕДЕЛСКИ БЛОКОВЕ

Землище: с. Полетинци

Утвърдил: _____



Координатна система: **WGS84 (UTM), 35N**
Картна подложка:
Актуалност на данните: **г.**
Дата на отпечатване: **28.11.2017 г.**

Мащаб 1:1000
1 см = 10 m
0 10 20 30 40 50

Картен лист: **1/1**

Изработил: _____
(инж.Инна Стоименова)

Марян Иванов Гавазчи

Област: **Кюстендил**
Община: **Кюстендил**
ЕКАТТЕ: **57188**

"КА МОДЕКС" ЕООД
РАБОТНА КАРТА НА ЗЕМЕДЕЛСКИ БЛОКОВЕ
Землище: с. Полетинци

Утвърдил: _____



Координатна система: **WGS84 (UTM), 35N**
Картна подложка:
Актуалност на данните: **г.**
Дата на отпечатване: **28.11.2017 г.**

Мащаб 1:2000
1 см = 20 m
0 20 40 60 80 100

Картен лист: **1/1**

Изработил: _____
(инж.Инна Стоименова)

Мариян Иванов Гавазки

Област: **Кюстендил**
Община: **Кюстендил**
ЕКАТТЕ: **57188**

"КА МОДЕКС" ЕООД
РАБОТНА КАРТА НА ЗЕМЕДЕЛСКИ БЛОКОВЕ
Землище: с. Полетинци

Утвърдил: _____



Координатна система: **WGS84 (UTM), 35N**
Картна подложка:
Актуалност на данните: **г.**
Дата на отпечатване: **28.11.2017 г.**

Мащаб 1:1500
1 см = 15 m
0 15 30 45 60 75

Картен лист: **1/1**

Изработил: _____
(инж.Инна Стоименова)

Марян Иванов Гавазки