РЕПУБЛИКА БЪЛГАРИЯ
МИНИСТЕРСТВО НА ЗЕМЕДЕЛИЕТО, ХРАНИТЕ И ГОРИТЕ
ОБЛАСТНА ДИРЕКЦИЯ „ЗЕМЕДЕЛИЕ“ - КЮСТЕНДИЛ
2500 гр. Кюстендил, ул. „Демокрация“ № 44, тел. 078 / 55 02 71, E-mail: odzgknl@abv.bg

ЗАПОВЕД

№ РД-04-246/01.10.2020 г.

На основание чл. 37в, ал. 4 от ЗСПЗЗ, във връзка с чл. 75а, ал. 1, т. 1 от ППЗСПЗЗ, доклад с входящ № ПО-09-1527/25.09.2020 г. на комисия, назначена със Заповед № РД-07-60/05.08.2020 г. на директора на ОД „Земеделие“ – Кюстендил и Споразумение с входящ № ПО-09-5 от 28.08.2020 г. в ОСЗ – Кюстендил с офис Трекляно

НАРЕЖДАМ:

I. Одобрявам споразумение за разпределение на масивите за ползване на **трайни насаждения в землището на с. Горна Гращица**, ЕКАТТЕ 16198, община Кюстендил, област Кюстендил, сключено между лицата по чл. 37в, ал. 1 от ЗСПЗЗ **за стопанската 2020/2021 година**, както следва:

1. ВАСИЛКА БОЯНОВА ПЕТРОВА
Площ на имоти, ползвани на правно основание: **0.997 дка**
Площ на имоти, ползвани на основание на чл. 37в, ал. 3, т. 2 от ЗСПЗЗ: **110.850 дка**
Разпределени масиви (по номера), съгласно проекта: 1, 7, 8, 9, 10, 11
Обща площ: 111.848 дка

2. ЕЛИЦА ТОДОРОВА ХАДЖИЕВА
Площ на имоти, ползвани на правно основание: **1.388 дка**
Площ на имоти, ползвани на основание на чл. 37в, ал. 3, т. 2 от ЗСПЗЗ: **221.897 дка**
Разпределени масиви (по номера), съгласно проекта: 3, 4, 12, 13, 14, 16, 17, 15
Обща площ: 223.285 дка

3. СТЕФКА ЛАЗАРОВА ОКМАНОВА
Площ на имоти, ползвани на правно основание: **1.376 дка**
Площ на имоти, ползвани на основание на чл. 37в, ал. 3, т. 2 от ЗСПЗЗ: **78.096 дка**
Разпределени масиви (по номера), съгласно проекта: 5, 6, 18, 19, 20, 21, 22
Обща площ: 79.472 дка

II. Лицата по т. I, на които са определени площи по чл. 37в, ал. 3, т. 2 от ЗСПЗЗ внасят по сметка за чужди средства сума в размер на средното годишно рентно плащане за землището в срок до три месеца от публикуване на настоящата заповед.

Банкова сметка за чужди средства на Областна дирекция „Земеделие” – Кюстендил:
ТБ ОББ АД – КЛОН КЮСТЕНДИЛ
IBAN: BG50 UBBS 8002 3300 2513 10
BIC: UBBS BGSF.

III. На основание чл. 37в, ал. 7 от ЗСПЗЗ, за ползвател, който не е заплатил сумите за ползваните земи по чл. 37в, ал. 3, т. 2 от ЗСПЗЗ съгласно настоящата заповед, директорът на областната дирекция „Земеделие" издава заповед за заплащане на трикратния размер на средното годишно рентно плащане за землището.

IV. На основание чл. 37в, ал. 5 от ЗСПЗЗ, настоящата заповед, ведно с окончателния регистър и картата на землището с отразените масиви за ползване да се обяви в кметството на с. Горна Гращица, община Кюстендил и в сградата на офис Кюстендил на Общинска служба по земеделие – Кюстендил с офис Трекляно, както и да се публикува на интернет страниците на Община Кюстендил и Областна дирекция „Земеделие" – Кюстендил.

Контрол по изпълнението на заповедта възлагам на началника на Общинска служба по земеделие – Кюстендил с офис Трекляно.

Заповедта да се доведе до знанието на съответните длъжностни лица, за сведение и изпълнение.

Заповедта може да бъде обжалвана по реда на Административнопроцесуалния кодекс. Обжалването на заповедта не спира нейното изпълнение.

V. Неразделна част от настоящата заповед са описа на масивите и имотите по ползватели, представен в *Приложение 1* и картата на масивите за ползване за землището на с. Горна Гращица, община Кюстендил.

ДИРЕКТОР: /п/
/Д. ХРИСТОВА/

ПРИЛОЖЕНИЕ № 1

неразделна част от Заповед № РД-04-246/01.10.2020г.

Окончателен регистър по реда на чл. 74, във връзка с чл. 75а от ППЗСПЗЗ и чл. 37в, ал. 9 от ЗСПЗЗ за стопанската 2020/2021 година за землището на с. Горна Гращица, ЕКАТТЕ 16198, община Кюстендил, област Кюстендил

Ползвател	Масив №	Имот с регистрирано правно основание		Имот по чл. 37в, ал. 3, т. 2 от ЗСПЗЗ		
		№	Площ дка	№	Площ дка	Дължимо рентно плащане в лв.
ВАСИЛКА БОЯНОВА ПЕТРОВА	2			3.133	5.998	77.97
ВАСИЛКА БОЯНОВА ПЕТРОВА	2			3.134	5.005	65.06
ВАСИЛКА БОЯНОВА ПЕТРОВА	2			3.317	4.996	64.95
ВАСИЛКА БОЯНОВА ПЕТРОВА	2			3.139	3.903	50.74
ВАСИЛКА БОЯНОВА ПЕТРОВА	2			3.135	3.896	50.65
ВАСИЛКА БОЯНОВА ПЕТРОВА	2			3.138	2.697	35.06
ВАСИЛКА БОЯНОВА ПЕТРОВА	2			3.319	2.500	32.50
ВАСИЛКА БОЯНОВА ПЕТРОВА	2			3.318	2.500	32.50
ВАСИЛКА БОЯНОВА ПЕТРОВА	2			3.143	2.210	28.73
ВАСИЛКА БОЯНОВА ПЕТРОВА	2			3.131	2.205	28.66
ВАСИЛКА БОЯНОВА ПЕТРОВА	2			3.132	1.198	15.57
ВАСИЛКА БОЯНОВА ПЕТРОВА	2			3.323	1.067	13.87
ВАСИЛКА БОЯНОВА ПЕТРОВА	2			3.322	1.067	13.87
ВАСИЛКА БОЯНОВА ПЕТРОВА	2			3.324	1.067	13.87
ВАСИЛКА БОЯНОВА ПЕТРОВА	2			3.140	0.701	9.11
ВАСИЛКА БОЯНОВА ПЕТРОВА	2			3.142	0.700	9.10
ВАСИЛКА БОЯНОВА ПЕТРОВА	2			3.141	0.499	6.49
ВАСИЛКА БОЯНОВА ПЕТРОВА	1			3.166	1.727	22.45
ВАСИЛКА БОЯНОВА ПЕТРОВА	1			3.165	1.643	21.36
ВАСИЛКА БОЯНОВА ПЕТРОВА	1	3.290	0.997			
ВАСИЛКА БОЯНОВА ПЕТРОВА	1			3.291	0.976	12.69
ВАСИЛКА БОЯНОВА ПЕТРОВА	7			3.122	7.327	95.26
ВАСИЛКА БОЯНОВА ПЕТРОВА	7			3.124	5.130	66.69
ВАСИЛКА БОЯНОВА ПЕТРОВА	7			3.123	4.979	64.73
ВАСИЛКА БОЯНОВА ПЕТРОВА	7			3.126	4.301	55.91
ВАСИЛКА БОЯНОВА ПЕТРОВА	7			3.121	3.200	41.60
ВАСИЛКА БОЯНОВА ПЕТРОВА	7			3.128	2.968	38.58
ВАСИЛКА БОЯНОВА ПЕТРОВА	7			3.130	2.619	34.05
ВАСИЛКА БОЯНОВА ПЕТРОВА	7			3.125	2.001	26.01
ВАСИЛКА БОЯНОВА ПЕТРОВА	7			3.120	1.999	25.99
ВАСИЛКА БОЯНОВА ПЕТРОВА	7			3.352	1.602	20.83
ВАСИЛКА БОЯНОВА ПЕТРОВА	7			3.353	1.602	20.83
ВАСИЛКА БОЯНОВА ПЕТРОВА	7			3.118	1.000	13.00
ВАСИЛКА БОЯНОВА ПЕТРОВА	7			3.129	0.999	12.99
ВАСИЛКА БОЯНОВА ПЕТРОВА	8			3.115	3.795	49.34
ВАСИЛКА БОЯНОВА ПЕТРОВА	8			3.116	3.491	45.39
ВАСИЛКА БОЯНОВА ПЕТРОВА	8			3.117	0.033	0.43
ВАСИЛКА БОЯНОВА ПЕТРОВА	9			3.331	3.422	44.49
ВАСИЛКА БОЯНОВА ПЕТРОВА	9			3.332	3.315	43.10
ВАСИЛКА БОЯНОВА ПЕТРОВА	10			3.191	4.438	57.69
ВАСИЛКА БОЯНОВА ПЕТРОВА	10			3.190	1.000	13.00
ВАСИЛКА БОЯНОВА ПЕТРОВА	11			3.321	3.354	43.60
ВАСИЛКА БОЯНОВА ПЕТРОВА	11			3.348	1.673	21.75
ВАСИЛКА БОЯНОВА ПЕТРОВА	11			3.202	0.046	0.59
ОБЩО за ползвателя (дка)			**0.997**		**110.850**	**1441.05**
Елица Тодорова Хаджиева	3			4.196	4.990	64.87
Елица Тодорова Хаджиева	3			4.420	4.680	60.84
Елица Тодорова Хаджиева	3			4.421	3.590	46.67
Елица Тодорова Хаджиева	3			4.186	2.998	38.98

Споразумението е изготвено с помощта на програмен продукт CadIS8 (www.cadis.bg) по образец, утвърден от министъра на земеделието и храните, съгласно чл. 37в, ал. 2 ЗСПЗЗ и чл. 73, ал. 2 от ППЗСПЗЗ.

Елица Тодорова Хаджиева	3			4.203	2.340	30.42
Елица Тодорова Хаджиева	3			4.205	2.340	30.42
Елица Тодорова Хаджиева	3			4.424	2.121	27.57
Елица Тодорова Хаджиева	3			4.224	2.120	27.56
Елица Тодорова Хаджиева	3			4.419	2.100	27.30
Елица Тодорова Хаджиева	3			4.423	2.075	26.98
Елица Тодорова Хаджиева	3			4.207	2.030	26.39
Елица Тодорова Хаджиева	3			4.204	1.560	20.28
Елица Тодорова Хаджиева	3			4.202	1.560	20.28
Елица Тодорова Хаджиева	3			4.225	1.560	20.28
Елица Тодорова Хаджиева	3			4.230	1.560	20.28
Елица Тодорова Хаджиева	3			4.253	1.560	20.28
Елица Тодорова Хаджиева	3			4.166	1.090	14.17
Елица Тодорова Хаджиева	3			4.223	1.000	13.00
Елица Тодорова Хаджиева	3			4.422	0.780	10.14
Елица Тодорова Хаджиева	3			4.221	0.711	9.24
Елица Тодорова Хаджиева	3			4.215	0.698	9.07
Елица Тодорова Хаджиева	3			4.209	0.660	8.57
Елица Тодорова Хаджиева	3			4.219	0.637	8.28
Елица Тодорова Хаджиева	3			4.218	0.632	8.22
Елица Тодорова Хаджиева	3			4.220	0.623	8.10
Елица Тодорова Хаджиева	4			4.130	9.255	120.31
Елица Тодорова Хаджиева	4			4.409	6.524	84.82
Елица Тодорова Хаджиева	4			4.260	6.080	79.04
Елица Тодорова Хаджиева	4			4.411	4.614	59.98
Елица Тодорова Хаджиева	4			4.410	4.600	59.80
Елица Тодорова Хаджиева	4			4.252	4.290	55.77
Елица Тодорова Хаджиева	4			4.407	4.289	55.76
Елица Тодорова Хаджиева	4			4.394	3.744	48.67
Елица Тодорова Хаджиева	4			4.452	3.107	40.40
Елица Тодорова Хаджиева	4			4.257	2.650	34.45
Елица Тодорова Хаджиева	4			4.250	2.650	34.45
Елица Тодорова Хаджиева	4			4.256	2.570	33.41
Елица Тодорова Хаджиева	4			4.365	2.474	32.17
Елица Тодорова Хаджиева	4			4.357	2.163	28.12
Елица Тодорова Хаджиева	4			4.187	1.950	25.35
Елица Тодорова Хаджиева	4			4.276	1.640	21.32
Елица Тодорова Хаджиева	4			4.396	1.560	20.28
Елица Тодорова Хаджиева	4			4.251	1.250	16.25
Елица Тодорова Хаджиева	4			4.261	1.250	16.25
Елица Тодорова Хаджиева	4			4.249	1.000	13.00
Елица Тодорова Хаджиева	12			4.415	8.510	110.63
Елица Тодорова Хаджиева	12			4.229	6.463	84.02
Елица Тодорова Хаджиева	12			4.465	3.099	40.29
Елица Тодорова Хаджиева	12			4.208	2.350	30.55
Елица Тодорова Хаджиева	12			4.234	1.870	24.31
Елица Тодорова Хаджиева	12			4.233	1.720	22.36
Елица Тодорова Хаджиева	12			4.222	1.570	20.41
Елица Тодорова Хаджиева	12			4.322	1.570	20.41
Елица Тодорова Хаджиева	12			4.418	1.560	20.28
Елица Тодорова Хаджиева	12			4.232	1.540	20.02
Елица Тодорова Хаджиева	12			4.466	1.500	19.50
Елица Тодорова Хаджиева	12			4.212	1.250	16.25
Елица Тодорова Хаджиева	12			4.417	1.170	15.21
Елица Тодорова Хаджиева	12			4.228	1.009	13.12
Елица Тодорова Хаджиева	12			4.213	0.950	12.35
Елица Тодорова Хаджиева	12			4.238	0.792	10.30
Елица Тодорова Хаджиева	12			4.321	0.790	10.27
Елица Тодорова Хаджиева	12			4.210	0.550	7.15
Елица Тодорова Хаджиева	12			4.211	0.550	7.15
Елица Тодорова Хаджиева	13			4.408	4.760	61.88

Споразумението е изготвено с помощта на програмен продукт CadIS8 (www.cadis.bg) по образец, утвърден от министъра на земеделието и храните, съгласно чл. 37в, ал. 2 ЗСПЗЗ и чл. 73, ал. 2 от ППЗСПЗЗ.

Елица Тодорова Хаджиева	13			4.413	3.120	40.56
Елица Тодорова Хаджиева	13			4.267	2.410	31.33
Елица Тодорова Хаджиева	13			4.129	2.315	30.09
Елица Тодорова Хаджиева	13			4.254	2.268	29.49
Елица Тодорова Хаджиева	13			4.247	1.142	14.85
Елица Тодорова Хаджиева	13			4.239	0.990	12.87
Елица Тодорова Хаджиева	13			4.240	0.990	12.87
Елица Тодорова Хаджиева	14			4.244	5.689	73.96
Елица Тодорова Хаджиева	14			4.412	0.780	10.14
Елица Тодорова Хаджиева	16			4.278	2.180	28.33
Елица Тодорова Хаджиева	16			4.275	2.070	26.91
Елица Тодорова Хаджиева	16			4.406	2.070	26.91
Елица Тодорова Хаджиева	16			4.429	1.793	23.31
Елица Тодорова Хаджиева	16			4.426	1.792	23.30
Елица Тодорова Хаджиева	16			4.428	1.792	23.30
Елица Тодорова Хаджиева	16			4.258	1.790	23.27
Елица Тодорова Хаджиева	16			4.323	1.250	16.25
Елица Тодорова Хаджиева	16			4.262	1.090	14.17
Елица Тодорова Хаджиева	16			4.263	1.079	14.03
Елица Тодорова Хаджиева	16			4.265	0.940	12.22
Елица Тодорова Хаджиева	16			4.264	0.901	11.72
Елица Тодорова Хаджиева	16			4.324	0.780	10.14
Елица Тодорова Хаджиева	16			4.245	0.261	3.39
Елица Тодорова Хаджиева	17			4.289	4.108	53.40
Елица Тодорова Хаджиева	17			4.291	2.490	32.37
Елица Тодорова Хаджиева	17			4.284	2.340	30.42
Елица Тодорова Хаджиева	17			4.286	2.315	30.10
Елица Тодорова Хаджиева	17			4.272	2.180	28.34
Елица Тодорова Хаджиева	17			4.285	2.030	26.39
Елица Тодорова Хаджиева	17			4.282	1.794	23.32
Елица Тодорова Хаджиева	17			4.306	1.478	19.22
Елица Тодорова Хаджиева	17			4.303	1.476	19.19
Елица Тодорова Хаджиева	17			4.281	1.463	19.01
Елица Тодорова Хаджиева	17			4.18	0.537	6.98
Елица Тодорова Хаджиева	15			4.300	2.946	38.30
Елица Тодорова Хаджиева	15	4.343	1.388			
ОБЩО за ползвателя (дка)			**1.388**		**221.897**	**2884.67**
СТЕФКА ЛАЗАРОВА ОКМАНОВА	5			4.299	5.000	65.00
СТЕФКА ЛАЗАРОВА ОКМАНОВА	5			4.308	4.618	60.04
СТЕФКА ЛАЗАРОВА ОКМАНОВА	5			4.197	4.200	54.60
СТЕФКА ЛАЗАРОВА ОКМАНОВА	5			4.128	4.000	52.00
СТЕФКА ЛАЗАРОВА ОКМАНОВА	5			4.237	2.622	34.09
СТЕФКА ЛАЗАРОВА ОКМАНОВА	5			4.340	2.533	32.93
СТЕФКА ЛАЗАРОВА ОКМАНОВА	5			4.235	2.500	32.50
СТЕФКА ЛАЗАРОВА ОКМАНОВА	5			4.342	2.420	31.47
СТЕФКА ЛАЗАРОВА ОКМАНОВА	5			4.236	1.674	21.76
СТЕФКА ЛАЗАРОВА ОКМАНОВА	5			4.327	1.600	20.80
СТЕФКА ЛАЗАРОВА ОКМАНОВА	5			4.296	1.300	16.90
СТЕФКА ЛАЗАРОВА ОКМАНОВА	5			4.320	1.160	15.08
СТЕФКА ЛАЗАРОВА ОКМАНОВА	5			4.314	1.160	15.08
СТЕФКА ЛАЗАРОВА ОКМАНОВА	5			4.318	1.160	15.08
СТЕФКА ЛАЗАРОВА ОКМАНОВА	5			4.319	1.160	15.08
СТЕФКА ЛАЗАРОВА ОКМАНОВА	5			4.292	1.053	13.69
СТЕФКА ЛАЗАРОВА ОКМАНОВА	5			4.298	1.032	13.41
СТЕФКА ЛАЗАРОВА ОКМАНОВА	5			4.326	1.007	13.09
СТЕФКА ЛАЗАРОВА ОКМАНОВА	5			4.463	0.652	8.47
СТЕФКА ЛАЗАРОВА ОКМАНОВА	5			4.461	0.615	8.00
СТЕФКА ЛАЗАРОВА ОКМАНОВА	6			4.294	2.400	31.20
СТЕФКА ЛАЗАРОВА ОКМАНОВА	6			4.295	2.264	29.43
СТЕФКА ЛАЗАРОВА ОКМАНОВА	6			4.298	1.647	21.41
СТЕФКА ЛАЗАРОВА ОКМАНОВА	6			4.292	1.645	21.39

Споразумението е изготвено с помощта на програмен продукт CadIS8 (www.cadis.bg) по образец, утвърден от министъра на земеделието и храните, съгласно чл. 37в, ал. 2 ЗСПЗЗ и чл. 73, ал. 2 от ППЗСПЗЗ.

СТЕФКА ЛАЗАРОВА ОКМАНОВА	6	4.344	1.376			
СТЕФКА ЛАЗАРОВА ОКМАНОВА	6			4.297	1.276	16.59
СТЕФКА ЛАЗАРОВА ОКМАНОВА	6			4.300	0.953	12.38
СТЕФКА ЛАЗАРОВА ОКМАНОВА	18			4.200	1.769	23.00
СТЕФКА ЛАЗАРОВА ОКМАНОВА	19			4.357	0.799	10.38
СТЕФКА ЛАЗАРОВА ОКМАНОВА	19			4.365	0.488	6.35
СТЕФКА ЛАЗАРОВА ОКМАНОВА	20			4.462	1.275	16.57
СТЕФКА ЛАЗАРОВА ОКМАНОВА	20			4.464	1.275	16.57
СТЕФКА ЛАЗАРОВА ОКМАНОВА	20			4.461	0.464	6.03
СТЕФКА ЛАЗАРОВА ОКМАНОВА	20			4.463	0.461	5.99
СТЕФКА ЛАЗАРОВА ОКМАНОВА	21			4.201	3.861	50.19
СТЕФКА ЛАЗАРОВА ОКМАНОВА	21			4.309	2.501	32.51
СТЕФКА ЛАЗАРОВА ОКМАНОВА	21			4.311	2.193	28.51
СТЕФКА ЛАЗАРОВА ОКМАНОВА	21			4.310	2.001	26.01
СТЕФКА ЛАЗАРОВА ОКМАНОВА	21			4.237	0.282	3.67
СТЕФКА ЛАЗАРОВА ОКМАНОВА	21			4.236	0.177	2.30
СТЕФКА ЛАЗАРОВА ОКМАНОВА	21			4.200	0.092	1.20
СТЕФКА ЛАЗАРОВА ОКМАНОВА	22			4.312	5.895	76.63
СТЕФКА ЛАЗАРОВА ОКМАНОВА	22			4.305	2.911	37.85
ОБЩО за ползвателя (дка)			**1.376**		**78.096**	**1015.24**

СТЕФКА
Област: **Кюстендил**
Община: **Кюстендил**
ЕКАТТЕ: **16198**

LOGO

РАБОТНА КАРТА
НА МАСИВИ ЗА ПОЛЗВАНЕ (2017-2018 г.)
Землище: с. Горна Гращица

Утвърдил: _____

154272.81 (E 22°48'16.3")
155421.81 (E 22°49'06.3")
4694149.31 (N42°19'22.1")
4693398.31 (N42°18'57.8")

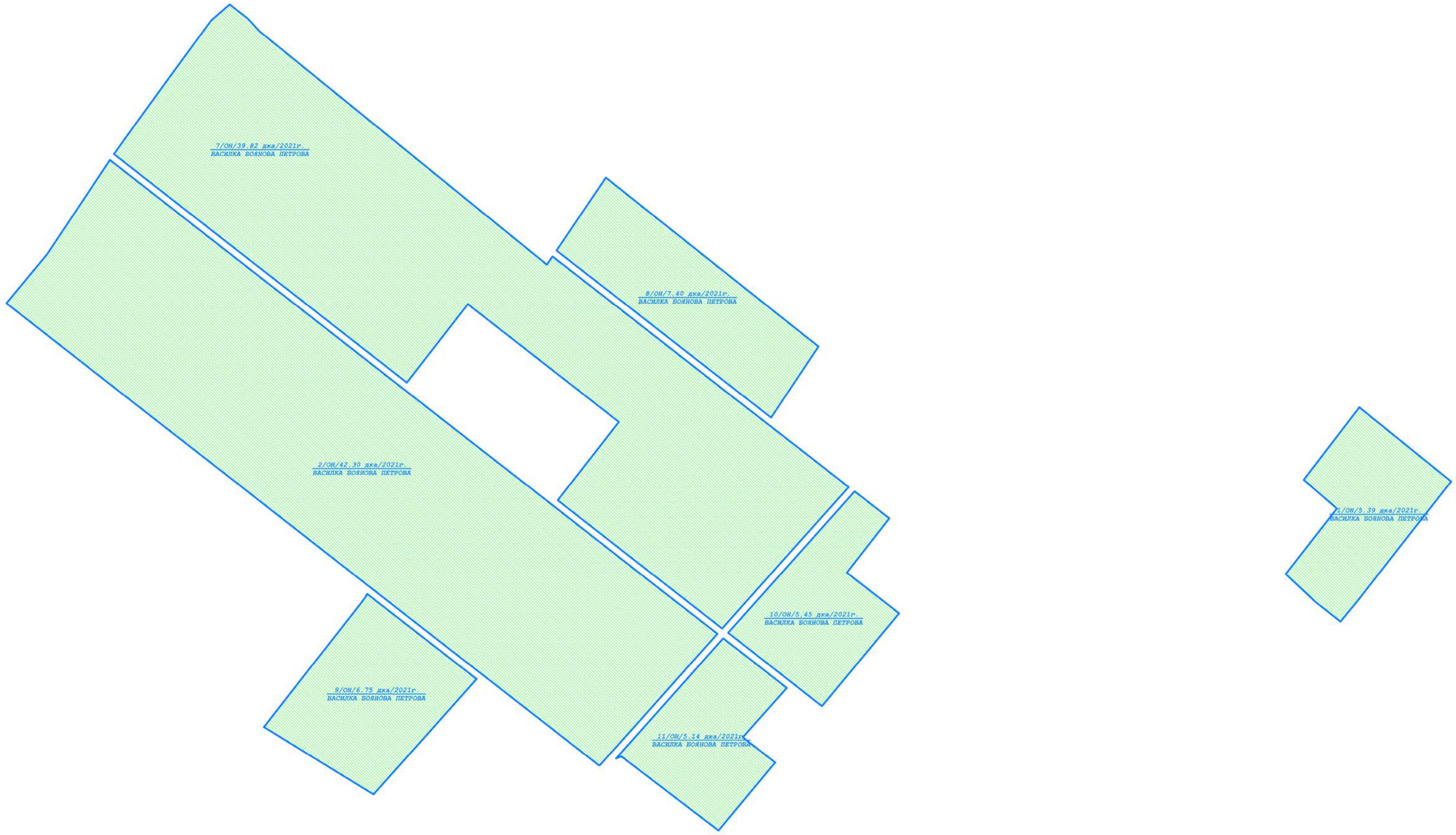

154272.81 (E 22°48'17.9")
155421.81 (E 22°49'08.0")
4693398.31 (N42°18'57.7")

Координатна система: **WGS84 (UTM), 35N**
Картна подложка: **ГЩ на СА, 1971-1991г.**
Актуалност на данните: **31.08.2020-31.08.2020 г.**
Дата на отпечатване: **28.08.2020 г.**
Образец: **CadIS – 27.06.2017 г.**

Мащаб 1:1000
1 см = 10 m
0 10 20 30 40 50

Картен лист: **1/1**

Изработил: _____

Изготвено с **CadIS v.8**

СТЕФКА
Област: **Кюстендил**
Община: **Кюстендил**
ЕКАТТЕ: **16198**

LOGO

РАБОТНА КАРТА
НА МАСИВИ ЗА ПОЛЗВАНЕ (2017-2018 г.)
Землище: с. Горна Гращица

Утвърдил: _____

155440.56 (E 22°49'06.9")
156642.06 (E 22°49'59.2")
4694282.87 (N42°19'28.3")
4694282.87 (N42°19'30.2")

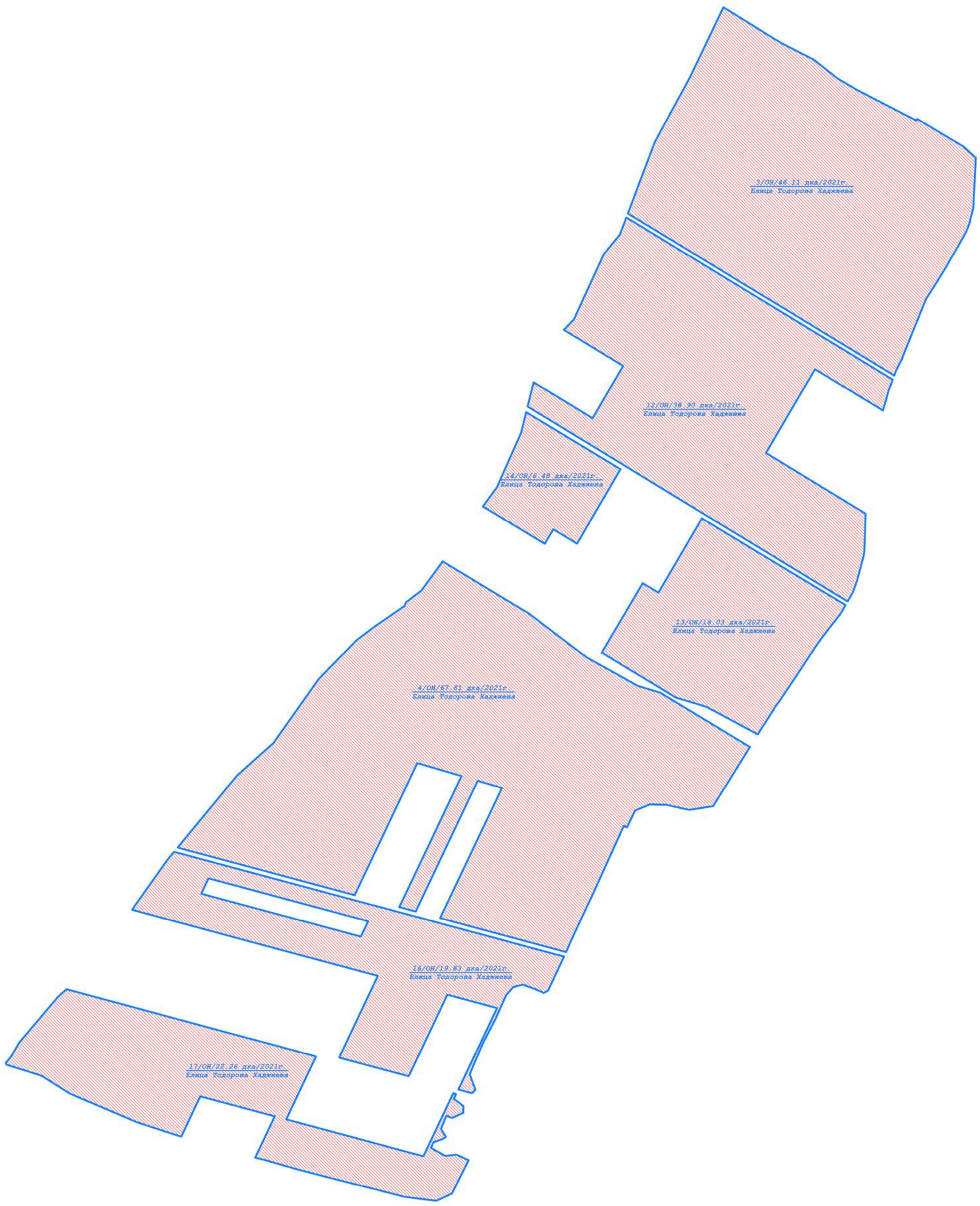

155440.56 (E 22°49'10.4")
156642.06 (E 22°50'02.7")
4692634.37 (N42°18'35.0")
4692634.37 (N42°18'36.9")

Координатна система: **WGS84 (UTM), 35N**
Картна подложка: **ГЩ на СА, 1971-1991г.**
Актуалност на данните: **31.08.2020-31.08.2020 г.**
Дата на отпечатване: **28.08.2020 г.**
Образец: **CadIS – 27.06.2017 г.**

Мащаб 1:1500
1 см = 15 m
0 15 30 45 60 75

Картен лист: **1/1**

Изработил: _____

Изготвено с **CadIS v.8**

СТЕФКА
Област: **Кюстендил**
Община: **Кюстендил**
ЕКАТТЕ: **16198**

LOGO

РАБОТНА КАРТА
НА МАСИВИ ЗА ПОЛЗВАНЕ (2017-2018 г.)
Землище: с. Горна Гращица

Утвърдил: _____

155836.44 (E 22°49'25.5")
156637.44 (E 22°50'00.4")
4693632.38 (N42°19'07.9")
4693632.38 (N42°19'09.2")

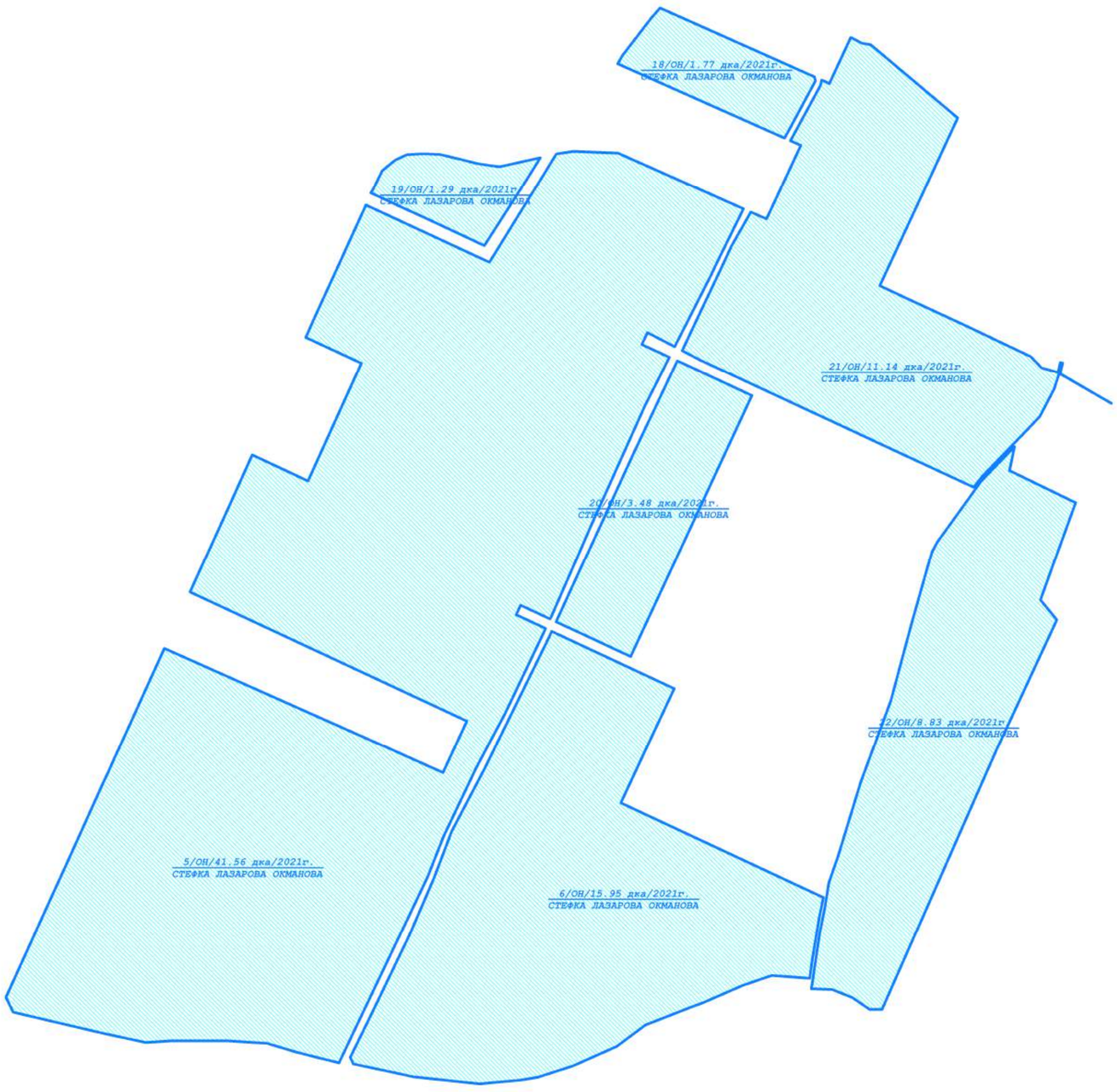

4692533.38 (N42°18'32.4")
4692533.38 (N42°18'33.6")
155836.44 (E 22°49'27.9")
156637.44 (E 22°50'02.8")

Координатна система: **WGS84 (UTM), 35N**
Картна подложка: **ГЩ на СА, 1971-1991г.**
Актуалност на данните: **31.08.2020-31.08.2020 г.**
Дата на отпечатване: **28.08.2020 г.**
Образец: **CadIS – 27.06.2017 г.**

Мащаб 1:1000
1 см = 10 m
0 10 20 30 40 50

Картен лист: **1/1**

Изработил: _____

Изготвено с **CadIS v.8**

СТЕФКА
Област: **Кюстендил**
Община: **Кюстендил**
ЕКАТТЕ: **16198**

LOGO

РАБОТНА КАРТА
НА МАСИВИ ЗА ПОЛЗВАНЕ (2017-2018 г.)
Землище: с. Горна Гращица

Утвърдил: _____

155288.81 (E 22°48'59.9")
156890.81 (E 22°50'09.7")
4694458.44 (N42°19'33.7")
4694458.44 (N42°19'36.3")

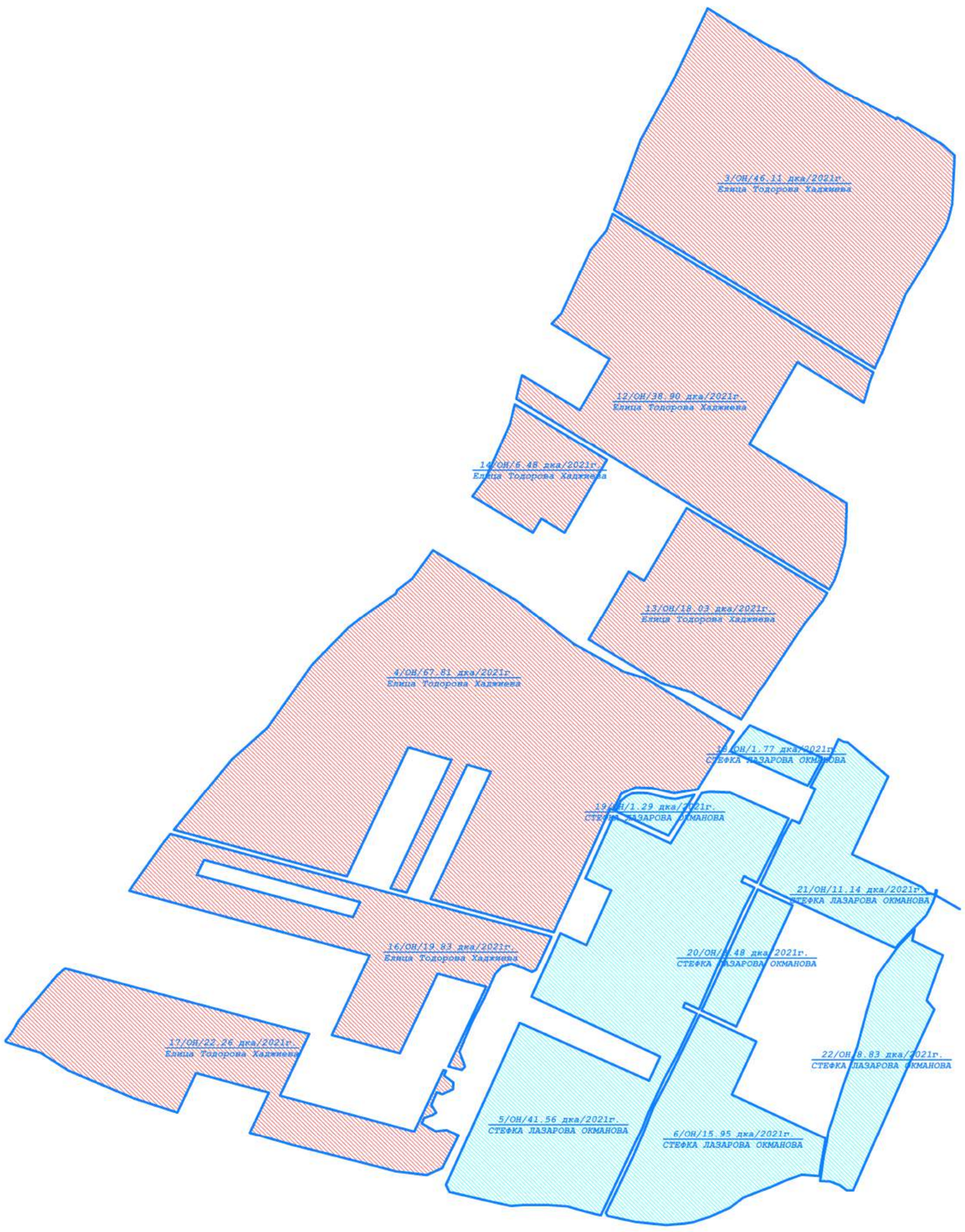

4692260.44 (N42°18'22.7")
4692260.44 (N42°18'25.2")
155288.81 (E 22°49'04.6")
156890.81 (E 22°50'14.4")

Координатна система: **WGS84 (UTM), 35N**
Картна подложка: **ГЩ на СА, 1971-1991г.**
Актуалност на данните: **31.08.2020-31.08.2020 г.**
Дата на отпечатване: **28.08.2020 г.**
Образец: **CadIS – 27.06.2017 г.**

Мащаб 1:2000
1 см = 20 m
0 20 40 60 80 100

Картен лист: **1/1**

Изработил: _____

Изготвено с **CadIS v.8**