



ЗАПОВЕД

№ РД-04-182/ 30.09.2022 г.

На основание чл. 37в, ал. 4 от ЗСПЗЗ, във връзка с чл. 75а, ал. 1, т. 1 от ППЗСПЗЗ, доклад с вх. № РД-08-188/29.09.2022 г. на комисия, назначена със Заповед № РД-07-60/21.07.2022 г. на директора на ОД „Земеделие“ – Кюстендил и представено Споразумение с вх. № ПО-09-1893/30.08.2022 г. в офис Трекляно на ОСЗ – Кюстендил с офис Трекляно

НАРЕЖДАМ:

I. Одобрявам споразумение за разпределение на масивите за ползване на обработваеми земи в землището на с. Злогош, ЕКАТТЕ 31200, община Трекляно, област Кюстендил, сключено между лицата по чл. 37в, ал. 1 от ЗСПЗЗ за стопанската 2022/2023 година, както следва:

1. ИВАНКА ДИМЧОВА ВЕСЕЛИНОВА

Площ на имоти, ползвани на правно основание: 1.167 дка

Площ на имоти, ползвани на основание на чл. 37в, ал. 3, т. 2 от ЗСПЗЗ: 48.114 дка

Разпределени масиви (по номера), съгласно проекта: 3, 4, 5

Общо площ: 49.281 дка

2. СТАНИСЛАВ ИВАНОВ СТЕФАНОВ

Площ на имоти, ползвани на правно основание: 5.824 дка

Площ на имоти, ползвани на основание на чл. 37в, ал. 3, т. 2 от ЗСПЗЗ: 3.580 дка

Разпределени масиви (по номера), съгласно проекта: 1, 2

Общо площ: 9.403 дка

II. Лицата по т. I, на които са определени площи по чл. 37в, ал. 3, т. 2 от ЗСПЗЗ внасят по сметка за чужди средства сума в размер на средното годишно рентно плащане за землището в срок до три месеца от публикуване на настоящата заповед.

Банкова сметка за чужди средства на Областна дирекция „Земеделие“ – Кюстендил:

ТБ ОББ АД – КЛОН КЮСТЕНДИЛ

IBAN: BG50 UBBS 8002 3300 2513 10

BIC: UBBS BGSF.

III. На основание чл. 37в, ал. 7 от ЗСПЗЗ, за ползвател, който не е заплатил сумите за ползваните земи по чл. 37в, ал. 3, т. 2 от ЗСПЗЗ съгласно настоящата заповед, директорът на областната дирекция „Земеделие“ издава заповед за заплащане на трикратния размер на средното годишно рентно плащане за землището.

IV. На основание чл. 37в, ал. 5 от ЗСПЗЗ, настоящата заповед, ведно с окончателния регистър и картата на землището с отразените масиви за ползване да се обяви в кметството на с. Злогош, община Трекляно и в сградата на офис Трекляно на Общинска служба по земеделие – Кюстендил с офис Трекляно, както и да се публикува на интернет страниците на Община Трекляно и Областна дирекция „Земеделие“ – Кюстендил.

Контрол по изпълнението на заповедта възлагам на началника на Общинска служба по земеделие – Кюстендил с офис Трекляно.

Заповедта да се доведе до знанието на съответните длъжностни лица, за сведение и изпълнение.

Заповедта може да бъде обжалвана по реда на АПК. Съгласно чл. 37в, ал. 6 от ЗСПЗЗ, обжалването на заповедта не спира изпълнението ѝ.

V. Неразделна част от настоящата заповед са описа на масивите и имотите по ползватели, представен в *Приложение 1* и картата на масивите за ползване за землището на с. Злогош, община Трекляно.

ЗА ДИРЕКТОР: /п/

/М. ШУКЕРОВА/

Заповед за заместване № РД-04-116/27.09.2022 г.

ПРИЛОЖЕНИЕ № 1

Неразделна част от Заповед № РД-04-182/ 30.09.2022

Окончателен регистър по реда на чл. 74, във връзка с чл. 75а от ППЗСПЗЗ и чл. 37в, ал. 9 от ЗСПЗЗ за стопанската 2022/2023 година за землището на с. Злогош, ЕКАТТЕ 31200, община Трекляно, област Кюстендил.

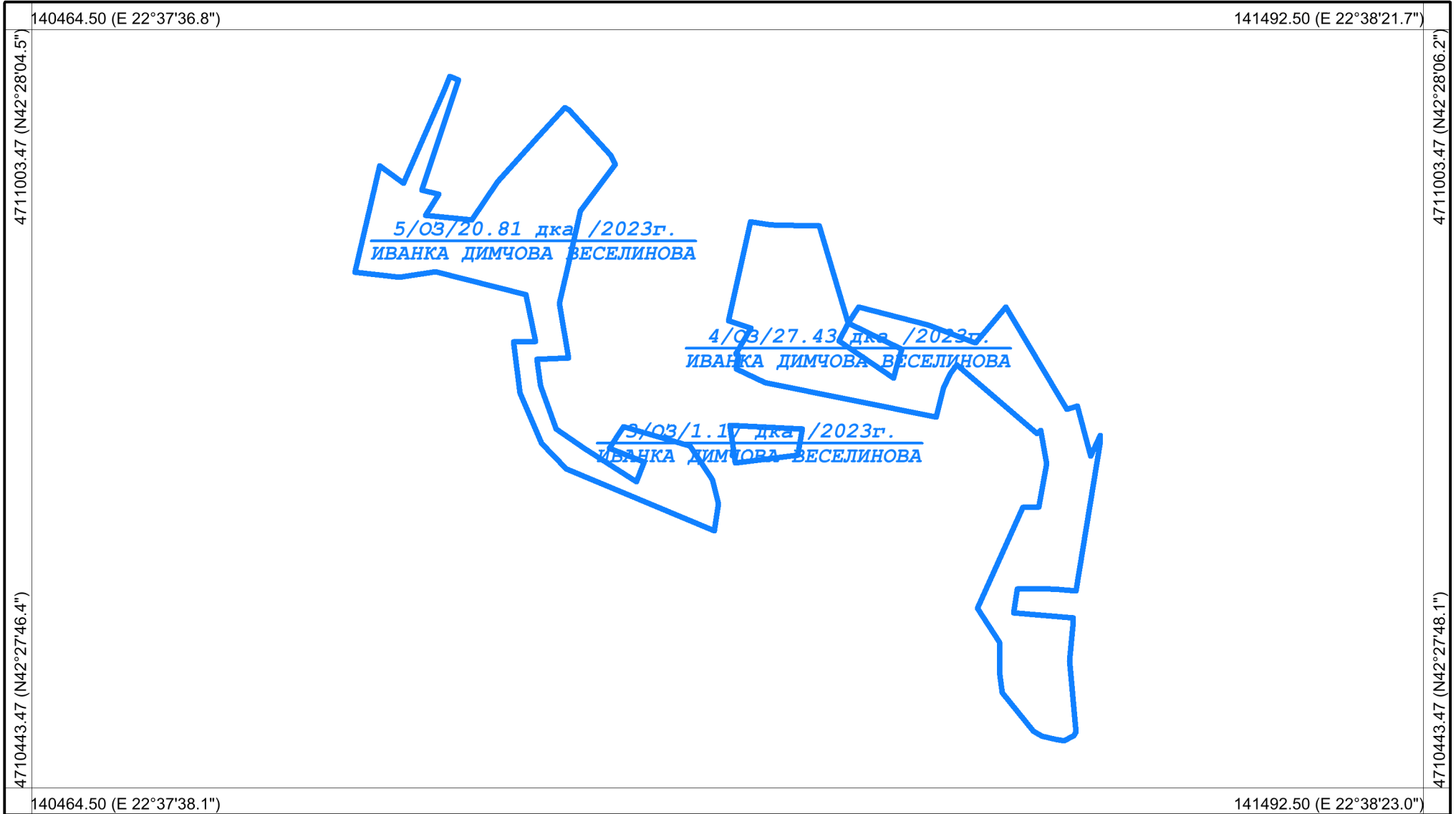
Ползвател	Маси в №	Имот с регистрирано правно основание		Имот по чл. 37в, ал. 3, т. 2 от ЗСПЗЗ		
		№	Площ дка	№	Площ дка	Дължимо рентно плащане в лв.
ИВАНКА ДИМЧОВА ВЕСЕЛИНОВА	3	3.234	1.167			
ИВАНКА ДИМЧОВА ВЕСЕЛИНОВА	4			3.20	5.521	77.30
ИВАНКА ДИМЧОВА ВЕСЕЛИНОВА	4			3.28	3.412	47.77
ИВАНКА ДИМЧОВА ВЕСЕЛИНОВА	4			3.40	3.183	44.56
ИВАНКА ДИМЧОВА ВЕСЕЛИНОВА	4			3.33	2.805	39.26
ИВАНКА ДИМЧОВА ВЕСЕЛИНОВА	4			3.250	2.663	37.28
ИВАНКА ДИМЧОВА ВЕСЕЛИНОВА	4			3.24	1.754	24.56
ИВАНКА ДИМЧОВА ВЕСЕЛИНОВА	4			3.31	1.457	20.40
ИВАНКА ДИМЧОВА ВЕСЕЛИНОВА	4			3.243	1.310	18.34
ИВАНКА ДИМЧОВА ВЕСЕЛИНОВА	4			3.30	1.245	17.43
ИВАНКА ДИМЧОВА ВЕСЕЛИНОВА	4			3.29	1.210	16.94
ИВАНКА ДИМЧОВА ВЕСЕЛИНОВА	4			3.249	1.065	14.91
ИВАНКА ДИМЧОВА ВЕСЕЛИНОВА	4			3.239	0.929	13.01
ИВАНКА ДИМЧОВА ВЕСЕЛИНОВА	4			3.21	0.402	5.63
ИВАНКА ДИМЧОВА ВЕСЕЛИНОВА	4			3.22	0.402	5.63
ИВАНКА ДИМЧОВА ВЕСЕЛИНОВА	5			3.15	2.887	40.42
ИВАНКА ДИМЧОВА ВЕСЕЛИНОВА	5			3.14	2.887	40.42
ИВАНКА ДИМЧОВА ВЕСЕЛИНОВА	5			3.12	2.775	38.85
ИВАНКА ДИМЧОВА ВЕСЕЛИНОВА	5			3.16	1.939	27.14
ИВАНКА ДИМЧОВА ВЕСЕЛИНОВА	5			3.230	1.739	24.35
ИВАНКА ДИМЧОВА ВЕСЕЛИНОВА	5			3.17	1.577	22.07
ИВАНКА ДИМЧОВА ВЕСЕЛИНОВА	5			3.233	1.315	18.41
ИВАНКА ДИМЧОВА ВЕСЕЛИНОВА	5			3.13	1.271	17.79
ИВАНКА ДИМЧОВА ВЕСЕЛИНОВА	5			3.226	1.008	14.11
ИВАНКА ДИМЧОВА ВЕСЕЛИНОВА	5			3.227	0.550	7.70
ИВАНКА ДИМЧОВА ВЕСЕЛИНОВА	5			3.228	0.547	7.66
ИВАНКА ДИМЧОВА ВЕСЕЛИНОВА	5			3.10	0.456	6.38
ИВАНКА ДИМЧОВА ВЕСЕЛИНОВА	5			3.11	0.455	6.37
ИВАНКА ДИМЧОВА ВЕСЕЛИНОВА	5			3.231	0.452	6.33
ИВАНКА ДИМЧОВА ВЕСЕЛИНОВА	5			3.232	0.452	6.33
ИВАНКА ДИМЧОВА ВЕСЕЛИНОВА	5			3.229	0.447	6.26
ОБЩО за ползвателя (дка)			1.167		48.114	673.60
СТАНИСЛАВ ИВАНОВ СТЕФАНОВ	1	48.21	2.922			
СТАНИСЛАВ ИВАНОВ СТЕФАНОВ	1	48.16	2.901			
СТАНИСЛАВ ИВАНОВ СТЕФАНОВ	1			48.12	0.534	7.48
СТАНИСЛАВ ИВАНОВ СТЕФАНОВ	1			48.13	0.129	1.81
СТАНИСЛАВ ИВАНОВ СТЕФАНОВ	2			48.48	1.147	16.06
СТАНИСЛАВ ИВАНОВ СТЕФАНОВ	2			48.49	1.044	14.62
СТАНИСЛАВ ИВАНОВ СТЕФАНОВ	2			48.47	0.725	10.16
ОБЩО за ползвателя (дка)			5.824		3.580	50.12

Област: Кюстендил
Община: Трекляно
ЕКАТТЕ: 31200

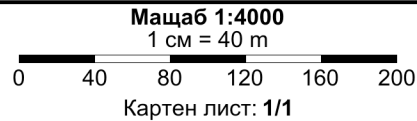


РАБОТНА КАРТА
НА МАСИВИ ЗА ПОЛЗВАНЕ
Землище: с. Злогош

Утвърдил: _____



Координатна система: WGS84 (UTM), 35N
Картна подложка: ГЦ на СА, 1971-1991г.
Актуалност на данните: 16.08.2022-16.08.2022 г.
Дата на отпечатване: 16.08.2022 г.



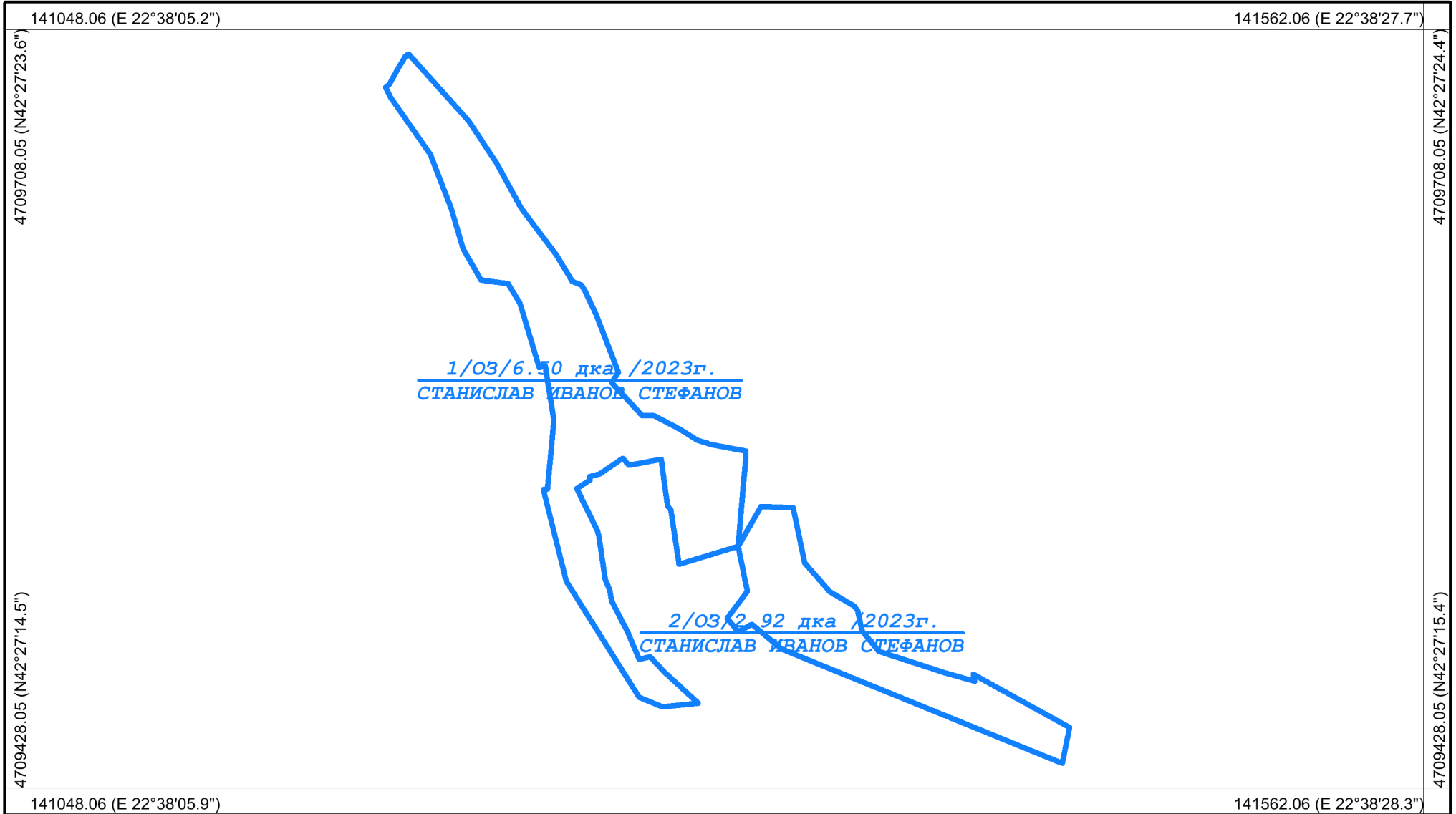
Изработил: _____
КА МОДЕКС ЕООД

Област: Кюстендил
Община: Трекляно
ЕКАТТЕ: 31200



РАБОТНА КАРТА НА МАСИВИ ЗА ПОЛЗВАНЕ Землище: с. Злогош

Утвърдил: _____



Координатна система: **WGS84 (UTM), 35N**
Картна подложка: **ГЦ на СА, 1971-1991г.**
Актуалност на данните: **16.08.2022-16.08.2022 г.**
Дата на отпечатване: **16.08.2022 г.**

Мащаб **1:2000**
1 см = 20 м

0 20 40 60 80 100

Картен лист: 1/1

Изработил: _____
КА МОДЕКС ЕООД