



## ЗАПОВЕД

№ РД-04-122/25.09.2020 г.

На основание чл. 37в, ал. 4 от ЗСПЗЗ, във връзка с чл. 75а, ал. 1, т. 1 от ППЗСПЗЗ, доклад с входящ № ПО-09-1480/24.09.2020 г. на комисия, назначена със Заповед № РД-07-59/05.08.2020 г. на директора на ОД „Земеделие“ – Кюстендил и Споразумение с входящ № ПО-24-4 от 31.08.2020 г. в офис Трекляно на ОСЗ – Кюстендил с офис Трекляно

### НАРЕЖДАМ:

**I.** Одобрявам споразумение за разпределение на масивите за ползване на обработваеми земи в **землището на с. Средорек, ЕКАТТЕ 68535, община Трекляно, област Кюстендил**, сключено между лицата по чл. 37в, ал. 1 от ЗСПЗЗ за **стопанската 2020/2021 година**, както следва:

**1. „АЛФАТРАДО“ ЕООД**

Площ на имоти, ползвани на правно основание: 9.346 дка

Площ на имоти, ползвани на основание на чл. 37в, ал. 3, т. 2 от ЗСПЗЗ: 11.959 дка

Разпределени масиви (по номера), съгласно проекта: 161-1, 87, 1

**Обща площ: 21.304 дка**

**2. ЛЮДМИЛА СПАСОВА ДИМОВА**

Площ на имоти, ползвани на правно основание: 8.465 дка

Площ на имоти, ползвани на основание на чл. 37в, ал. 3, т. 2 от ЗСПЗЗ: 51.170 дка

Разпределени масиви (по номера), съгласно проекта: 4, 6, 76-1, 2, 3, 5, 7, 8, 9, 10

**Обща площ: 59.635 дка**

**3. СТАНИСЛАВ МИТКОВ ДИМОВ**

Площ на имоти, ползвани на правно основание: 16.220 дка

Площ на имоти, ползвани на основание на чл. 37в, ал. 3, т. 2 от ЗСПЗЗ: 30.703 дка

Разпределени масиви (по номера), съгласно проекта: 1, 12

**Обща площ: 46.922 дка**

**II.** Лицата по т. I, на които са определени площи по чл. 37в, ал. 3, т. 2 от ЗСПЗЗ внасят по сметка за чужди средства сума в размер на средното годишно рентно плащане за землището в срок до три месеца от публикуване на настоящата заповед.

Банкова сметка за чужди средства на Областна дирекция „Земеделие“ – Кюстендил:

**ТБ ОББ АД – КЛОН КЮСТЕНДИЛ**

**IBAN: BG50 UBBS 8002 3300 2513 10**

**BIC: UBBS BGSF.**

**III.** На основание чл. 37в, ал. 7 от ЗСПЗЗ, за ползвател, който не е заплатил сумите за ползваните земи по чл. 37в, ал. 3, т. 2 от ЗСПЗЗ съгласно настоящата заповед, директорът на областната дирекция „Земеделие” издава заповед за заплащане на трикратния размер на средното годишно рентно плащане за землището.

**IV.** На основание чл. 37в, ал. 5 от ЗСПЗЗ, настоящата заповед, ведно с окончателния регистър и картата на землището с отразените масиви за ползване да се обяви в кметството на с. Средорек, община Трекляно и в сградата на офис Трекляно на Общинска служба по земеделие – Кюстендил с офис Трекляно, както и да се публикува на интернет страниците на Община Трекляно и Областна дирекция „Земеделие” – Кюстендил.

Контрол по изпълнението на заповедта възлагам на началника на Общинска служба по земеделие – Кюстендил с офис Трекляно.

Заповедта да се доведе до знанието на съответните длъжностни лица, за сведение и изпълнение.

Заповедта може да бъде обжалвана по реда на Административнопроцесуалния кодекс. Обжалването на заповедта не спира нейното изпълнение.

**V.** Неразделна част от настоящата заповед са описа на масивите и имотите по ползватели, представен в *Приложение 1* и картата на масивите за ползване за землището на с. Средорек, община Трекляно.

**ДИРЕКТОР:** /п/  
/Д. ХРИСТОВА/

неразделна част от Заповед № РД-04-122/25.09.2020г.

**Окончателен регистър по реда на чл. 74, във връзка с чл. 75а от ППЗСПЗЗ и  
чл. 37в, ал. 9 от ЗСПЗЗ за стопанската 2020/2021 година  
за землището на с. Средорек, ЕКАТТЕ 68535, община Трекляно, област Кюстендил**

Ползвател	Масив №	Имот с регистрирано правно основание		Имот по чл. 37в, ал. 3, т. 2 от ЗСПЗЗ		
		№	Площ дка	№	Площ дка	Дължимо рентно плащане в лв.
АЛФАТРАДО ЕООД	161-1	1.7	2.442			
АЛФАТРАДО ЕООД	161-1	1.22	1.776			
АЛФАТРАДО ЕООД	161-1			1.6	1.117	6.70
АЛФАТРАДО ЕООД	161-1			1.10	1.020	6.12
АЛФАТРАДО ЕООД	161-1	1.2	0.945			
АЛФАТРАДО ЕООД	161-1			1.18	0.730	4.38
АЛФАТРАДО ЕООД	161-1			1.96	0.718	4.31
АЛФАТРАДО ЕООД	161-1			1.15	0.635	3.81
АЛФАТРАДО ЕООД	161-1			1.11	0.528	3.17
АЛФАТРАДО ЕООД	161-1			1.5	0.516	3.09
АЛФАТРАДО ЕООД	161-1			1.14	0.508	3.05
АЛФАТРАДО ЕООД	161-1	1.94	0.498			
АЛФАТРАДО ЕООД	161-1			1.19	0.336	2.02
АЛФАТРАДО ЕООД	161-1			1.3	0.329	1.97
АЛФАТРАДО ЕООД	161-1			1.4	0.295	1.77
АЛФАТРАДО ЕООД	161-1			1.97	0.285	1.71
АЛФАТРАДО ЕООД	161-1			1.98	0.108	0.65
АЛФАТРАДО ЕООД	87	1.79	1.990			
АЛФАТРАДО ЕООД	87			1.80	0.914	5.48
АЛФАТРАДО ЕООД	87	1.87	0.565			
АЛФАТРАДО ЕООД	87	1.83	0.535			
АЛФАТРАДО ЕООД	87	1.86	0.394			
АЛФАТРАДО ЕООД	87			1.81	0.381	2.29
АЛФАТРАДО ЕООД	87			1.82	0.377	2.26
АЛФАТРАДО ЕООД	87			1.90	0.317	1.90
АЛФАТРАДО ЕООД	87			1.88	0.317	1.90
АЛФАТРАДО ЕООД	87			1.89	0.317	1.90
АЛФАТРАДО ЕООД	87			1.84	0.259	1.55
АЛФАТРАДО ЕООД	87			1.85	0.258	1.55
АЛФАТРАДО ЕООД	1			3.20	0.519	3.12
АЛФАТРАДО ЕООД	1			3.7	0.398	2.39
АЛФАТРАДО ЕООД	1			3.11	0.269	1.61
АЛФАТРАДО ЕООД	1			3.8	0.241	1.45
АЛФАТРАДО ЕООД	1	3.18	0.199			
АЛФАТРАДО ЕООД	1			3.10	0.166	1.00
АЛФАТРАДО ЕООД	1			3.19	0.101	0.61
<b>ОБЩО за ползвателя (дка)</b>			<b>9.346</b>		<b>11.959</b>	<b>71.75</b>
ЛЮДМИЛА СПАСОВА ДИМОВА	4			4.40	0.500	3.00
ЛЮДМИЛА СПАСОВА ДИМОВА	4			4.36	0.402	2.41
ЛЮДМИЛА СПАСОВА ДИМОВА	4			4.37	0.399	2.39
ЛЮДМИЛА СПАСОВА ДИМОВА	4			4.38	0.302	1.81
ЛЮДМИЛА СПАСОВА ДИМОВА	4			4.29	0.300	1.80
ЛЮДМИЛА СПАСОВА ДИМОВА	4			4.30	0.300	1.80
ЛЮДМИЛА СПАСОВА ДИМОВА	4			4.27	0.299	1.80
ЛЮДМИЛА СПАСОВА ДИМОВА	4			4.8	0.283	1.70
ЛЮДМИЛА СПАСОВА ДИМОВА	4			4.32	0.201	1.21
ЛЮДМИЛА СПАСОВА ДИМОВА	4			4.24	0.201	1.21
ЛЮДМИЛА СПАСОВА ДИМОВА	4			4.12	0.199	1.19
ЛЮДМИЛА СПАСОВА ДИМОВА	4			4.23	0.199	1.19

Споразумението е изготвено с помощта на програмния продукт CadIS8 (www.cadis.bg) по образец, утвърден от министъра на земеделието и храните, съгласно чл. 37в, ал. 2 ЗСПЗЗ и чл. 73, ал. 2 от ППЗСПЗЗ.

ЛЮДМИЛА СПАСОВА ДИМОВА	4			4.48	0.172	1.03
ЛЮДМИЛА СПАСОВА ДИМОВА	4			4.7	0.118	0.71
ЛЮДМИЛА СПАСОВА ДИМОВА	4			4.16	0.102	0.61
ЛЮДМИЛА СПАСОВА ДИМОВА	4			4.35	0.101	0.61
ЛЮДМИЛА СПАСОВА ДИМОВА	4			4.19	0.101	0.61
ЛЮДМИЛА СПАСОВА ДИМОВА	4			4.17	0.101	0.60
ЛЮДМИЛА СПАСОВА ДИМОВА	4			4.14	0.100	0.60
ЛЮДМИЛА СПАСОВА ДИМОВА	4			4.39	0.100	0.60
ЛЮДМИЛА СПАСОВА ДИМОВА	6			3.24	0.788	4.73
ЛЮДМИЛА СПАСОВА ДИМОВА	6			3.6	0.304	1.83
ЛЮДМИЛА СПАСОВА ДИМОВА	6			3.1	0.274	1.64
ЛЮДМИЛА СПАСОВА ДИМОВА	76-1			2.51	4.329	25.97
ЛЮДМИЛА СПАСОВА ДИМОВА	76-1			2.14	3.702	22.21
ЛЮДМИЛА СПАСОВА ДИМОВА	76-1	2.64	3.032			
ЛЮДМИЛА СПАСОВА ДИМОВА	76-1			2.41	1.955	11.73
ЛЮДМИЛА СПАСОВА ДИМОВА	76-1			2.52	1.400	8.40
ЛЮДМИЛА СПАСОВА ДИМОВА	76-1			2.56	1.200	7.20
ЛЮДМИЛА СПАСОВА ДИМОВА	76-1			2.57	1.009	6.05
ЛЮДМИЛА СПАСОВА ДИМОВА	76-1			2.43	1.000	6.00
ЛЮДМИЛА СПАСОВА ДИМОВА	76-1			2.15	0.903	5.42
ЛЮДМИЛА СПАСОВА ДИМОВА	76-1			2.13	0.878	5.27
ЛЮДМИЛА СПАСОВА ДИМОВА	76-1			2.44	0.784	4.70
ЛЮДМИЛА СПАСОВА ДИМОВА	76-1			2.12	0.760	4.56
ЛЮДМИЛА СПАСОВА ДИМОВА	76-1			2.40	0.750	4.50
ЛЮДМИЛА СПАСОВА ДИМОВА	76-1			2.39	0.750	4.50
ЛЮДМИЛА СПАСОВА ДИМОВА	76-1	2.38	0.724			
ЛЮДМИЛА СПАСОВА ДИМОВА	76-1			2.20	0.707	4.24
ЛЮДМИЛА СПАСОВА ДИМОВА	76-1			2.21	0.702	4.21
ЛЮДМИЛА СПАСОВА ДИМОВА	76-1			2.22	0.698	4.19
ЛЮДМИЛА СПАСОВА ДИМОВА	76-1			2.50	0.602	3.61
ЛЮДМИЛА СПАСОВА ДИМОВА	76-1			2.26	0.600	3.60
ЛЮДМИЛА СПАСОВА ДИМОВА	76-1			2.36	0.527	3.16
ЛЮДМИЛА СПАСОВА ДИМОВА	76-1			2.61	0.505	3.03
ЛЮДМИЛА СПАСОВА ДИМОВА	76-1			2.62	0.502	3.01
ЛЮДМИЛА СПАСОВА ДИМОВА	76-1			2.55	0.501	3.01
ЛЮДМИЛА СПАСОВА ДИМОВА	76-1	2.53	0.496			
ЛЮДМИЛА СПАСОВА ДИМОВА	76-1	2.48	0.489			
ЛЮДМИЛА СПАСОВА ДИМОВА	76-1			2.59	0.445	2.67
ЛЮДМИЛА СПАСОВА ДИМОВА	76-1			2.16	0.445	2.67
ЛЮДМИЛА СПАСОВА ДИМОВА	76-1			2.17	0.444	2.66
ЛЮДМИЛА СПАСОВА ДИМОВА	76-1			2.37	0.413	2.48
ЛЮДМИЛА СПАСОВА ДИМОВА	76-1	2.10	0.412			
ЛЮДМИЛА СПАСОВА ДИМОВА	76-1			2.23	0.410	2.46
ЛЮДМИЛА СПАСОВА ДИМОВА	76-1			2.35	0.406	2.44
ЛЮДМИЛА СПАСОВА ДИМОВА	76-1			2.54	0.400	2.40
ЛЮДМИЛА СПАСОВА ДИМОВА	76-1			2.24	0.400	2.40
ЛЮДМИЛА СПАСОВА ДИМОВА	76-1	2.42	0.386			
ЛЮДМИЛА СПАСОВА ДИМОВА	76-1			2.60	0.344	2.06
ЛЮДМИЛА СПАСОВА ДИМОВА	76-1			2.25	0.310	1.86
ЛЮДМИЛА СПАСОВА ДИМОВА	76-1			2.63	0.301	1.81
ЛЮДМИЛА СПАСОВА ДИМОВА	76-1			2.27	0.300	1.80
ЛЮДМИЛА СПАСОВА ДИМОВА	76-1	2.47	0.297			
ЛЮДМИЛА СПАСОВА ДИМОВА	76-1			2.18	0.286	1.72
ЛЮДМИЛА СПАСОВА ДИМОВА	76-1			2.66	0.208	1.25
ЛЮДМИЛА СПАСОВА ДИМОВА	76-1			2.65	0.208	1.25
ЛЮДМИЛА СПАСОВА ДИМОВА	76-1			2.34	0.204	1.22
ЛЮДМИЛА СПАСОВА ДИМОВА	76-1			2.33	0.203	1.22
ЛЮДМИЛА СПАСОВА ДИМОВА	76-1			2.6	0.155	0.93
ЛЮДМИЛА СПАСОВА ДИМОВА	76-1			2.5	0.152	0.91
ЛЮДМИЛА СПАСОВА ДИМОВА	76-1			2.99	0.140	0.84
ЛЮДМИЛА СПАСОВА ДИМОВА	76-1			2.45	0.133	0.80

Споразумението е изготвено с помощта на програмен продукт CadIS8 ([www.cadis.bg](http://www.cadis.bg)) по образец, утвърден от министъра на земеделието и храните, съгласно чл. 37в, ал. 2 ЗСПЗЗ и чл. 73, ал. 2 от ППЗСПЗЗ.

ЛЮДМИЛА СПАСОВА ДИМОВА	76-1			2.46	0.130	0.78
ЛЮДМИЛА СПАСОВА ДИМОВА	76-1			2.7	0.114	0.69
ЛЮДМИЛА СПАСОВА ДИМОВА	76-1			2.8	0.113	0.68
ЛЮДМИЛА СПАСОВА ДИМОВА	76-1			2.32	0.102	0.61
ЛЮДМИЛА СПАСОВА ДИМОВА	76-1	2.31	0.101			
ЛЮДМИЛА СПАСОВА ДИМОВА	76-1			2.30	0.100	0.60
ЛЮДМИЛА СПАСОВА ДИМОВА	76-1			2.28	0.100	0.60
ЛЮДМИЛА СПАСОВА ДИМОВА	76-1			2.29	0.100	0.60
ЛЮДМИЛА СПАСОВА ДИМОВА	2	2.58	2.004			
ЛЮДМИЛА СПАСОВА ДИМОВА	3			2.68	1.003	6.02
ЛЮДМИЛА СПАСОВА ДИМОВА	3			2.70	0.808	4.85
ЛЮДМИЛА СПАСОВА ДИМОВА	3			2.73	0.706	4.24
ЛЮДМИЛА СПАСОВА ДИМОВА	3			2.72	0.683	4.10
ЛЮДМИЛА СПАСОВА ДИМОВА	3			2.71	0.504	3.02
ЛЮДМИЛА СПАСОВА ДИМОВА	3			2.69	0.299	1.80
ЛЮДМИЛА СПАСОВА ДИМОВА	5			2.77	0.499	3.00
ЛЮДМИЛА СПАСОВА ДИМОВА	5			2.78	0.499	2.99
ЛЮДМИЛА СПАСОВА ДИМОВА	5			2.76	0.303	1.82
ЛЮДМИЛА СПАСОВА ДИМОВА	5			2.75	0.300	1.80
ЛЮДМИЛА СПАСОВА ДИМОВА	7			2.80	1.600	9.60
ЛЮДМИЛА СПАСОВА ДИМОВА	7			2.86	0.710	4.26
ЛЮДМИЛА СПАСОВА ДИМОВА	7			2.79	0.604	3.62
ЛЮДМИЛА СПАСОВА ДИМОВА	7	2.84	0.524			
ЛЮДМИЛА СПАСОВА ДИМОВА	7			2.85	0.349	2.09
ЛЮДМИЛА СПАСОВА ДИМОВА	7			2.81	0.346	2.07
ЛЮДМИЛА СПАСОВА ДИМОВА	7			2.89	0.300	1.80
ЛЮДМИЛА СПАСОВА ДИМОВА	7			2.82	0.181	1.09
ЛЮДМИЛА СПАСОВА ДИМОВА	7			2.83	0.174	1.05
ЛЮДМИЛА СПАСОВА ДИМОВА	7			2.87	0.107	0.64
ЛЮДМИЛА СПАСОВА ДИМОВА	8			2.91	0.393	2.36
ЛЮДМИЛА СПАСОВА ДИМОВА	8			2.92	0.258	1.55
ЛЮДМИЛА СПАСОВА ДИМОВА	9			2.100	1.918	11.51
ЛЮДМИЛА СПАСОВА ДИМОВА	10			2.95	0.587	3.52
ЛЮДМИЛА СПАСОВА ДИМОВА	10			2.96	0.363	2.18
<b>ОБЩО за ползвателя (дка)</b>			<b>8.465</b>		<b>51.170</b>	<b>307.02</b>
СТАНИСЛАВ МИТКОВ ДИМОВ	1			1.42	3.178	19.07
СТАНИСЛАВ МИТКОВ ДИМОВ	1	1.46	2.478			
СТАНИСЛАВ МИТКОВ ДИМОВ	1	1.43	2.407			
СТАНИСЛАВ МИТКОВ ДИМОВ	1			1.34	2.290	13.74
СТАНИСЛАВ МИТКОВ ДИМОВ	1	1.33	2.241			
СТАНИСЛАВ МИТКОВ ДИМОВ	1			1.92	2.120	12.72
СТАНИСЛАВ МИТКОВ ДИМОВ	1	1.41	1.538			
СТАНИСЛАВ МИТКОВ ДИМОВ	1	1.52	1.529			
СТАНИСЛАВ МИТКОВ ДИМОВ	1			1.26	1.165	6.99
СТАНИСЛАВ МИТКОВ ДИМОВ	1			1.39	1.022	6.13
СТАНИСЛАВ МИТКОВ ДИМОВ	1			1.36	1.002	6.01
СТАНИСЛАВ МИТКОВ ДИМОВ	1	1.51	0.917			
СТАНИСЛАВ МИТКОВ ДИМОВ	1			1.50	0.901	5.41
СТАНИСЛАВ МИТКОВ ДИМОВ	1			1.49	0.900	5.40
СТАНИСЛАВ МИТКОВ ДИМОВ	1			1.45	0.853	5.12
СТАНИСЛАВ МИТКОВ ДИМОВ	1			1.32	0.797	4.78
СТАНИСЛАВ МИТКОВ ДИМОВ	1	1.31	0.692			
СТАНИСЛАВ МИТКОВ ДИМОВ	1			1.48	0.687	4.12
СТАНИСЛАВ МИТКОВ ДИМОВ	1			1.47	0.673	4.04
СТАНИСЛАВ МИТКОВ ДИМОВ	1			1.30	0.610	3.66
СТАНИСЛАВ МИТКОВ ДИМОВ	1			1.40	0.556	3.34
СТАНИСЛАВ МИТКОВ ДИМОВ	1			1.44	0.519	3.11
СТАНИСЛАВ МИТКОВ ДИМОВ	1	1.38	0.509			
СТАНИСЛАВ МИТКОВ ДИМОВ	1			1.35	0.505	3.03
СТАНИСЛАВ МИТКОВ ДИМОВ	1	1.27	0.498			
СТАНИСЛАВ МИТКОВ ДИМОВ	1			1.37	0.404	2.42

Споразумението е изготвено с помощта на програмен продукт CadIS8 ([www.cadis.bg](http://www.cadis.bg)) по образец, утвърден от министъра на земеделието и храните, съгласно чл. 37в, ал. 2 ЗСПЗЗ и чл. 73, ал. 2 от ППЗСПЗЗ.

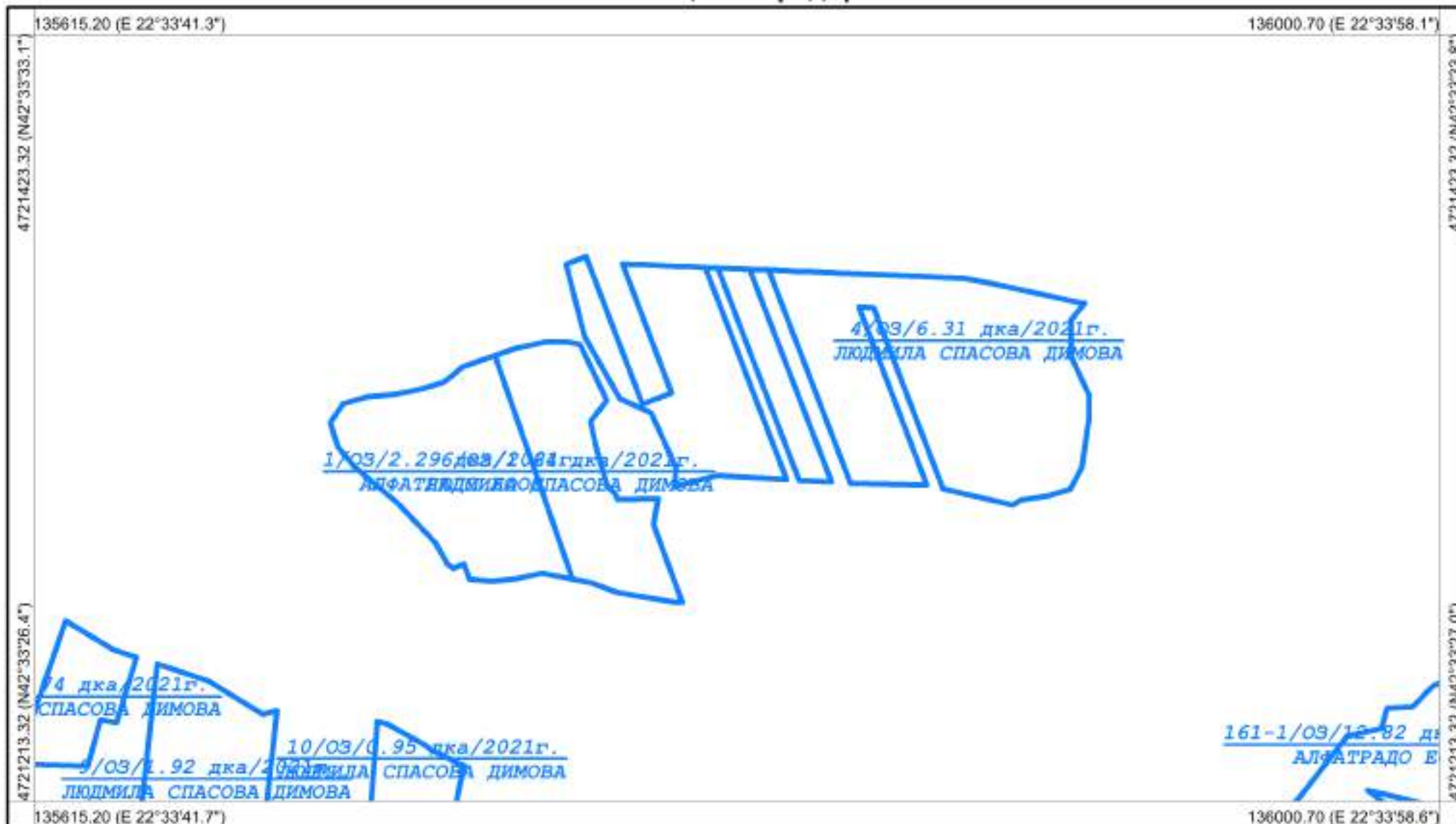
СТАНИСЛАВ МИТКОВ ДИМОВ	1			1.29	0.375	2.25
СТАНИСЛАВ МИТКОВ ДИМОВ	1			1.28	0.308	1.85
СТАНИСЛАВ МИТКОВ ДИМОВ	12			1.77	2.985	17.91
СТАНИСЛАВ МИТКОВ ДИМОВ	12			1.67	2.959	17.75
СТАНИСЛАВ МИТКОВ ДИМОВ	12	1.57	1.472			
СТАНИСЛАВ МИТКОВ ДИМОВ	12	1.79	0.832			
СТАНИСЛАВ МИТКОВ ДИМОВ	12	1.70	0.822			
СТАНИСЛАВ МИТКОВ ДИМОВ	12			1.54	0.642	3.85
СТАНИСЛАВ МИТКОВ ДИМОВ	12			1.56	0.624	3.75
СТАНИСЛАВ МИТКОВ ДИМОВ	12			1.55	0.598	3.59
СТАНИСЛАВ МИТКОВ ДИМОВ	12			1.72	0.597	3.58
СТАНИСЛАВ МИТКОВ ДИМОВ	12			1.69	0.542	3.25
СТАНИСЛАВ МИТКОВ ДИМОВ	12			1.71	0.500	3.00
СТАНИСЛАВ МИТКОВ ДИМОВ	12			1.61	0.384	2.30
СТАНИСЛАВ МИТКОВ ДИМОВ	12			1.64	0.363	2.18
СТАНИСЛАВ МИТКОВ ДИМОВ	12			1.73	0.318	1.91
СТАНИСЛАВ МИТКОВ ДИМОВ	12	1.78	0.284			
СТАНИСЛАВ МИТКОВ ДИМОВ	12			1.93	0.276	1.66
СТАНИСЛАВ МИТКОВ ДИМОВ	12			1.62	0.259	1.56
СТАНИСЛАВ МИТКОВ ДИМОВ	12			1.65	0.200	1.20
СТАНИСЛАВ МИТКОВ ДИМОВ	12			1.66	0.164	0.99
СТАНИСЛАВ МИТКОВ ДИМОВ	12			1.58	0.146	0.88
СТАНИСЛАВ МИТКОВ ДИМОВ	12			1.60	0.146	0.87
СТАНИСЛАВ МИТКОВ ДИМОВ	12			1.59	0.134	0.81
<b>ОБЩО за ползвателя (дка)</b>			<b>16.220</b>		<b>30.703</b>	<b>184.22</b>

Споразумението е изготвено с помощта на програмен продукт CadIS8 ([www.cadis.bg](http://www.cadis.bg)) по образец, утвърден от министъра на земеделието и храните, съгласно чл. 37в, ал. 2 ЗСПЗЗ и чл. 73, ал. 2 от ППЗСПЗЗ.

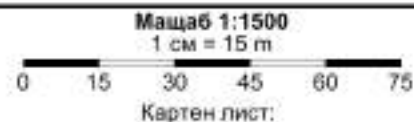
Област: Кюстендил  
Община: Трекляно  
ЕКАТТЕ: 68535

РАБОТНА КАРТА  
НА МАСИВИ ЗА ПОЛЗВАНЕ  
Землище: с. Средорек

Утвърдил: \_\_\_\_\_



Координатна система: WGS84 (UTM), 35N  
Картна подложка:  
Актуалност на данните: г.  
Дата на отпечатване: г.

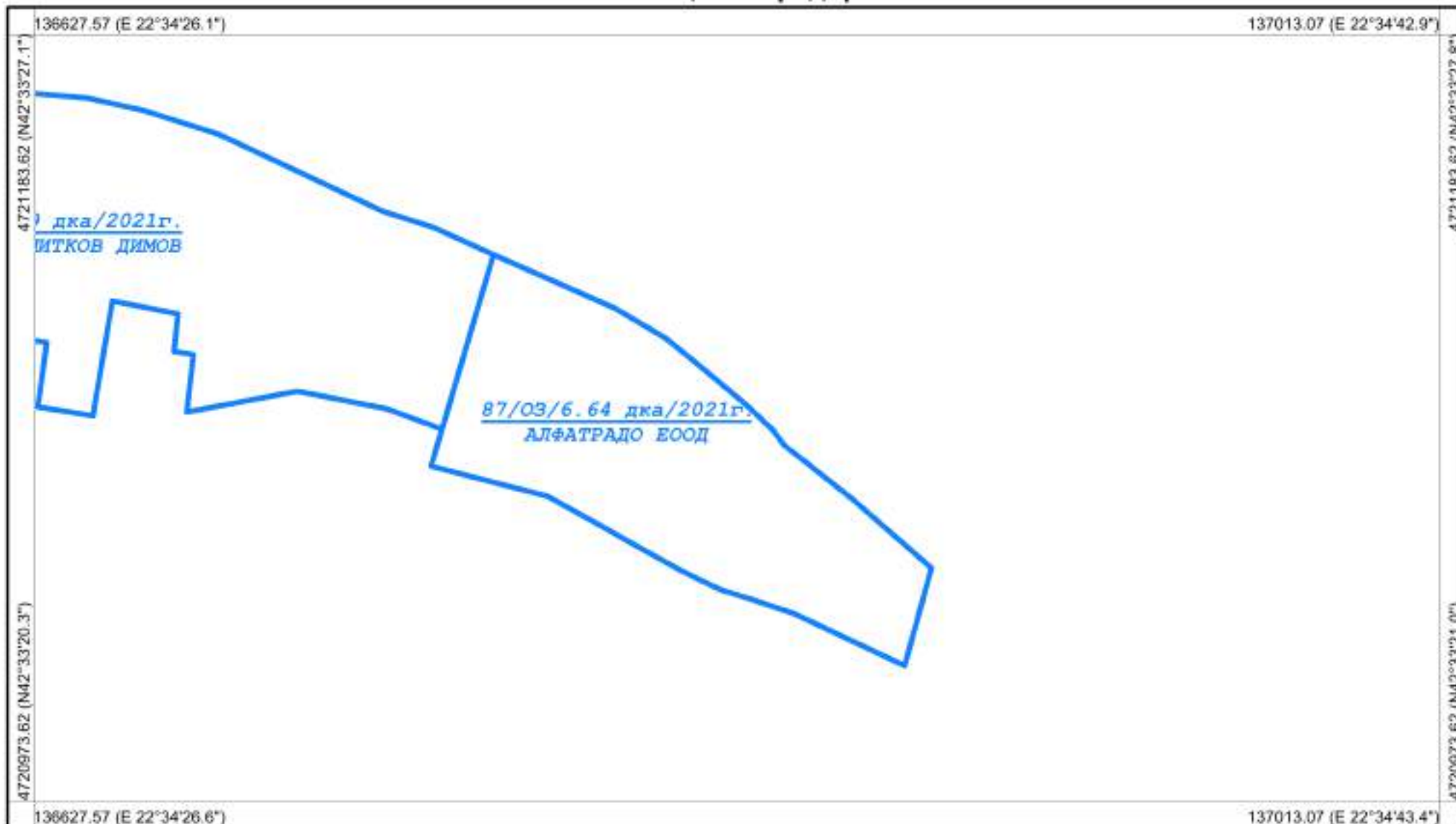


Изработил: \_\_\_\_\_  
КА МОДЕКС ЕООД

Област: Кюстендил  
Община: Трекляно  
ЕКАТТЕ: 68535

РАБОТНА КАРТА  
НА МАСИВИ ЗА ПОЛЗВАНЕ  
Землище: с. Средорек

Утвърдил: \_\_\_\_\_



Координатна система: WGS84 (UTM), 35N  
Картна подложка:  
Актуалност на данните: 03.09.2020-03.09.2020 г.  
Дата на отпечатване: 03.09.2020 г.

Мащаб 1:1500  
1 см = 15 м

0 15 30 45 60 75

Картен лист: 1/1

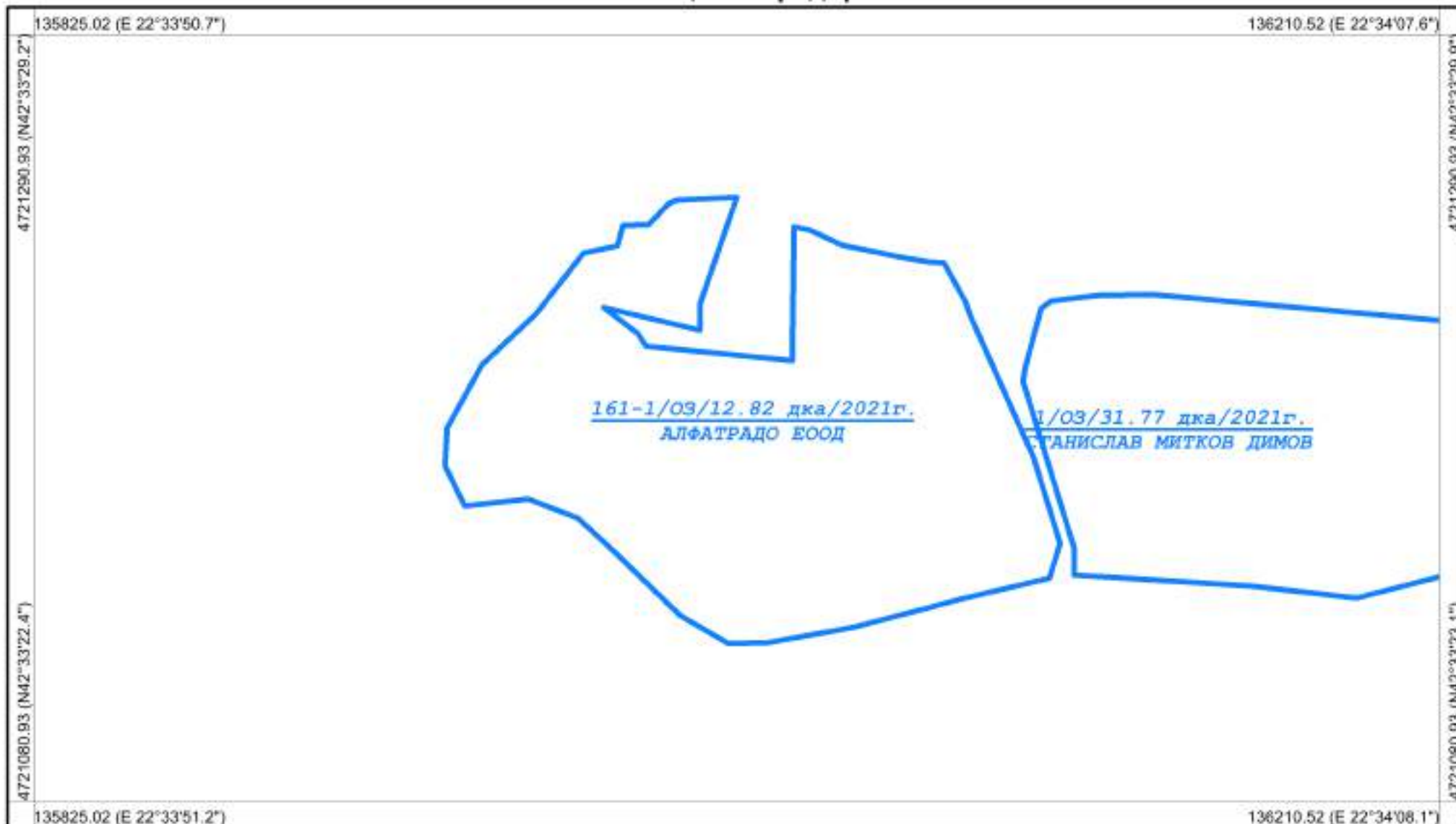
Изработил: \_\_\_\_\_  
КА МОДЕКС ЕООД



Област: Кюстендил  
Община: Трекляно  
ЕКАТТЕ: 68535

РАБОТНА КАРТА  
НА МАСИВИ ЗА ПОЛЗВАНЕ  
Землище: с. Средорек

Утвърдил: \_\_\_\_\_



Координатна система: WGS84 (UTM), 35N  
Картна подложка:  
Актуалност на данните: 03.09.2020-03.09.2020 г.  
Дата на отпечатване: 03.09.2020 г.

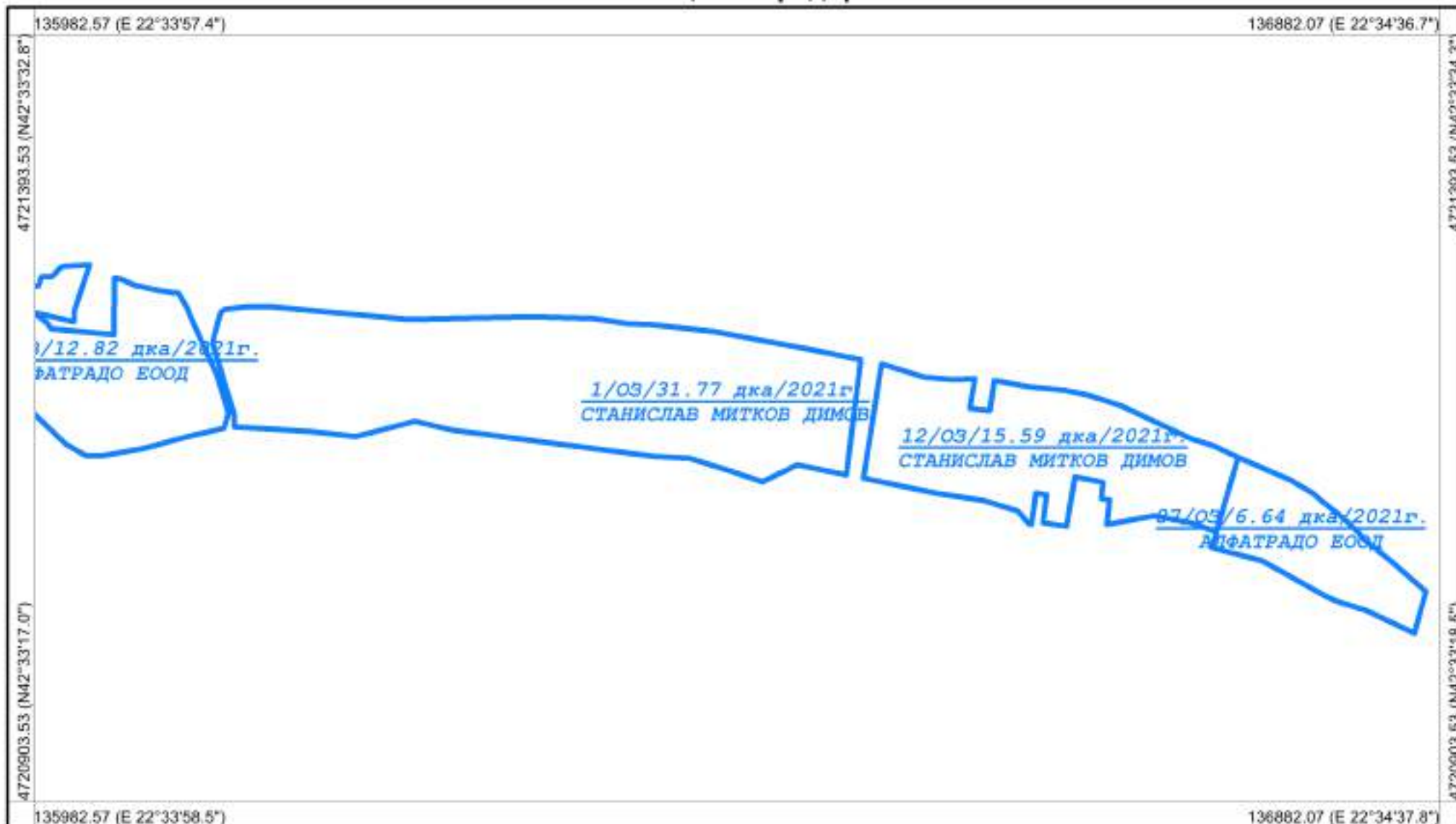
Мащаб 1:1500  
1 см = 15 м  
0 15 30 45 60 75  
Картен лист: 1/1

Изработил: \_\_\_\_\_  
КА МОДЕКС ЕООД

Област: Кюстендил  
Община: Трекляно  
ЕКАТТЕ: 68535

РАБОТНА КАРТА  
НА МАСИВИ ЗА ПОЛЗВАНЕ  
Землище: с. Средорек

Утвърдил: \_\_\_\_\_



Координатна система: WGS84 (UTM), 35N  
Картна подложка:  
Актуалност на данните: 03.09.2020-03.09.2020 г.  
Дата на отпечатване: 03.09.2020 г.

Мащаб 1:3500  
1 см = 35 м

0 35 70 105 140 175

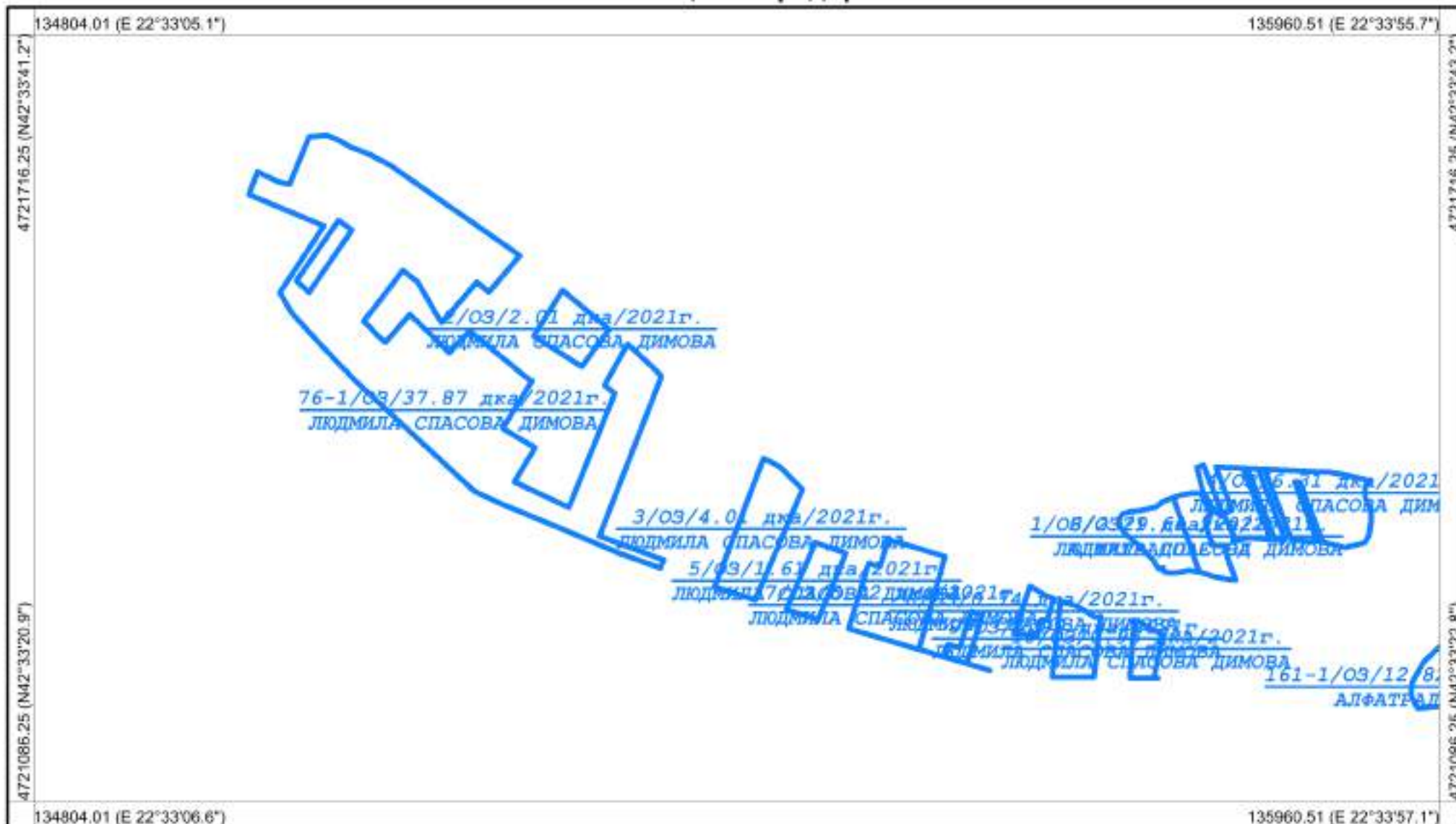
Картен лист: 1/1

Изработил: \_\_\_\_\_  
КА МОДЕКС ЕООД

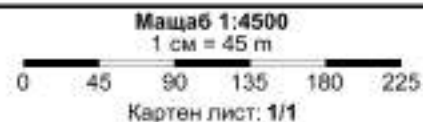
Област: Кюстендил  
Община: Трекляно  
ЕКАТТЕ: 68535

РАБОТНА КАРТА  
НА МАСИВИ ЗА ПОЛЗВАНЕ  
Землище: с. Средорек

Утвърдил: \_\_\_\_\_



Координатна система: WGS84 (UTM), 35N  
Картна подложка:  
Актуалност на данните: 03.09.2020-03.09.2020 г.  
Дата на отпечатване: 03.09.2020 г.



Изработил: \_\_\_\_\_  
КА МОДЕКС ЕООД