



РЕПУБЛИКА БЪЛГАРИЯ
МИНИСТЕРСТВО НА ЗЕМЕДЕЛИЕТО, ХРАНИТЕ И ГОРИТЕ

ОБЛАСТНА ДИРЕКЦИЯ "ЗЕМЕДЕЛИЕ"- КЮСТЕНДИЛ

2500 гр. Кюстендил, ул. „Демокрация“ № 44, тел.078/550271, E-mail:odzg_kyustendil@mzh.government.bg

ЗАПОВЕД

№ РД-05-374/28.12.2018г.

гр. Кюстендил

На основание чл. 37ж, ал. 11 от Закона за собствеността и ползването на земеделските земи

НАРЕЖДАМ:

I. Одобрявам споразумение за разпределение на масивите за ползване на пасища, мери и ливади в землището на **с. Смолитано, ЕКАТТЕ 67619**, община Невестино, област Кюстендил, сключено между лицата по чл. 37ж, ал. 1 от ЗСПЗЗ за календарната 2019 година.

II. Одобрявам разпределението на масиви за ползване на пасища, мери и ливади и имоти по чл. 37ж, ал. 6 от ЗСПЗЗ, разпределени на ползвателя, както следва:

№ по ред	Ползвател (име, презиме, фамилия - за физически лица/ наименование - за ЕТ или юридическо лице)	Масив за ползване (№)	Имот № по чл. 37ж, ал. 5 от ЗСПЗЗ (№ имот по КВС или по КК)	Средна рентна вноска по чл. 37ж, ал. 12 от ЗСПЗЗ (лева/дка)	Дължима сума (лева)
1.	ГЮРКАПАНЧОВАКОСТАДИНОВА	2	18.6	9.00	13.21
	ГЮРКАПАНЧОВАКОСТАДИНОВА	2	18.8	9.00	11.61
	ГЮРКАПАНЧОВАКОСТАДИНОВА	88-2	18.60	9.00	22.84
	ГЮРКАПАНЧОВАКОСТАДИНОВА	88-2	18.65	9.00	10.05
	ГЮРКАПАНЧОВАКОСТАДИНОВА	88-2	18.27	9.00	8.58
	ГЮРКАПАНЧОВАКОСТАДИНОВА	88-2	18.59	9.00	3.56
	ГЮРКАПАНЧОВАКОСТАДИНОВА	88-2	18.25	9.00	1.47
	ГЮРКАПАНЧОВАКОСТАДИНОВА	88-3	18.30	9.00	9.19
	ГЮРКАПАНЧОВАКОСТАДИНОВА	88-3	18.31	9.00	2.21
	ГЮРКАПАНЧОВАКОСТАДИНОВА	86	18.89	9.00	12.43
	ГЮРКАПАНЧОВАКОСТАДИНОВА	86	18.87	9.00	10.03
	ГЮРКАПАНЧОВАКОСТАДИНОВА	113	18.113	9.00	16.77
	ГЮРКАПАНЧОВАКОСТАДИНОВА	1	18.40	9.00	10.75
	ГЮРКАПАНЧОВАКОСТАДИНОВА	1	18.32	9.00	8.86
	ГЮРКАПАНЧОВАКОСТАДИНОВА	1	18.39	9.00	7.83
	ГЮРКАПАНЧОВАКОСТАДИНОВА	1	18.41	9.00	5.22
	ГЮРКАПАНЧОВАКОСТАДИНОВА	1	18.31	9.00	5.02
	ГЮРКАПАНЧОВАКОСТАДИНОВА	1	18.37	9.00	1.52
	ГЮРКАПАНЧОВАКОСТАДИНОВА	3	18.34	9.00	7.21
	ГЮРКАПАНЧОВАКОСТАДИНОВА	3	18.53	9.00	2.48
	ОБЩО за ползвателя (лв)				170.85

III. Лицето по т. I, на което са определени площи по т. II внася по сметка за чужди средства сума в размер на средното годишно рентно плащане за землището в едномесечен срок от публикуване на настоящата заповед.

Банкова сметка за чужди средства на Областна дирекция „Земеделие“ гр. Кюстендил: ТБ ОББ АД – КЛОН КЮСТЕНДИЛ, IBAN: BG50 UBBS 8002 3300 2513 10, BIC: UBBSBGSF.

IV. На основание чл. 37ж, ал. 12, във връзка с приложението на чл. 37в, ал. 7 от ЗСПЗЗ, за ползвател, който не е заплатил сумите за ползваните земи, разпределени по реда на чл. 37ж, ал.5 от ЗСПЗЗ съгласно настоящата заповед, директорът на ОД „Земеделие“ гр. Кюстендил издава заповед за заплащане на трикратния размер на средното годишно рентно плащане за землището. В 7-дневен срок от получаване на заповедта ползвателя превежда сумите по сметка на ОД „Земеделие“ гр. Кюстендил.

V. На основание чл. 37ж, ал. 11, във връзка с чл. 37в, ал. 5 и 6 от ЗСПЗЗ, настоящата заповед незабавно да се обяви в кметството на с. Смоличано, община Невестино и в сградата на Общинска служба по земеделие - Невестино и незабавно да се публикува на интернет страниците на Община Невестино и Областна дирекция „Земеделие“ гр. Кюстендил.

Контрол по изпълнението на заповедта възлагам на началника на Общинска служба по земеделие – Невестино.

Заповедта да се доведе до знанието на съответните длъжностни лица, за сведение и изпълнение.

Заповедта може да бъде обжалвана по реда на Административнопроцесуалния кодекс. Обжалването на заповедта не спира нейното изпълнение.

VI. Неразделна част от настоящата заповед е:

1. Споразумението по т. I.

**ДИРЕКТОР: /П/
/Д. ХРИСТОВА/**

СПОРАЗУМЕНИЕ
за създаване на масиви за ползване на земеделските земи по реда на чл.37ж, ал. 6 от ЗСПЗЗ
за календарната 2019 г.

за землището на с. Смоличано, ЕКАТТЕ 67619
община Невестино, област Кюстендил

Днес, 15.11.2018 г. в с. Смоличано, община Невестино, област Кюстендил, между:

1. ГЮРКА ПАНЧОВА КОСТАДИНОВА

адрес: гр. Кюстендил,

в качеството си на собственици/съсобственици и/или ползватели на пасища, мери и ливади в землището на с. Смоличано, общ. Невестино, обл. Кюстендил сключихме настоящото споразумение за създаване на масив/и за ползване на пасища, мери и ливади по реда на чл. 37ж от Закона за собствеността и ползването на земеделските земи (ЗСПЗЗ), в размер общо на **57.577** дка.

Настоящото споразумение е изготвено въз основа на данните по чл. 37ж, ал. 7 от ЗСПЗЗ, предоставени от комисията по чл. 37ж, ал. 4 от ЗСПЗЗ, назначена със заповед № РД-05-332/05.11.2018 г. на директора на Областна дирекция „Земеделие” – гр. Кюстендил.

Настоящото споразумение, изготвено по реда и при условията на чл. 37ж от ЗСПЗЗ, включва следните участници собственици и/или ползватели:

1. ГЮРКА ПАНЧОВА КОСТАДИНОВА

Площ на имоти, ползвани на правно основание: 38.594 дка

Площ на имоти, ползвани на основание на чл. 37ж, ал. 5 от ЗСПЗЗ: 18.984 дка

Разпределени масиви (по номера), съгласно проекта: 2, 88-1, 88-3, 86, 84, 113, 1, 3, общо площ: 57.577 дка

Описът на масивите и имотите по ползватели е представен в Приложението, което е неразделна част от проекта на споразумение.

Настоящото споразумение се сключва за календарната 2019 година.

Средногодишното рентно плащане е определено съгласно чл. 37ж, ал. 12 от ЗСПЗЗ и е в размер на 9.00 лева/декар.

С настоящото споразумение се урежда единствено съвместната обработка с цел създаване на масив/и за ползване и не урежда други взаимоотношения между страните.

Настоящото споразумение се изготви в 2 еднообразни екземпляра, по един за всяка от страните и един за регистрация в ОСЗ – Невестино.

Подписи:

1.П/.....
(ГЮРКА ПАНЧОВА КОСТАДИНОВА)

ПРИЛОЖЕНИЕ

**Споразумение за създаване на масиви за ползване на пасища, мери и ливади по чл. 37ж, ал. 6 от
 ЗСПЗЗ**

за календарната 2019 година

за землището на с. Смолчано, ЕКАТТЕ 67619, община Невестино, област Кюстендил.

Ползвател	Масив №	Имот - собствен или с регистрирано правно основание		Имот по чл. 37ж, ал. 5 от ЗСПЗЗ		
		№	Площ дка	№	Площ дка	Дължимо рентно плащане в лева
ГЮРКА ПАНЧОВА КОСТАДИНОВА	2	18.3	8.541			
ГЮРКА ПАНЧОВА КОСТАДИНОВА	2			18.6	1.468	13.21
ГЮРКА ПАНЧОВА КОСТАДИНОВА	2			18.8	1.290	11.61
ГЮРКА ПАНЧОВА КОСТАДИНОВА	88-1	18.67	4.571			
ГЮРКА ПАНЧОВА КОСТАДИНОВА	88-1	18.58	2.960			
ГЮРКА ПАНЧОВА КОСТАДИНОВА	88-1			18.60	2.538	22.84
ГЮРКА ПАНЧОВА КОСТАДИНОВА	88-1	18.64	2.459			
ГЮРКА ПАНЧОВА КОСТАДИНОВА	88-1	18.63	1.210			
ГЮРКА ПАНЧОВА КОСТАДИНОВА	88-1			18.65	1.117	10.05
ГЮРКА ПАНЧОВА КОСТАДИНОВА	88-1			18.27	0.954	8.58
ГЮРКА ПАНЧОВА КОСТАДИНОВА	88-1	18.26	0.821			
ГЮРКА ПАНЧОВА КОСТАДИНОВА	88-1	18.66	0.572			
ГЮРКА ПАНЧОВА КОСТАДИНОВА	88-1			18.59	0.396	3.56
ГЮРКА ПАНЧОВА КОСТАДИНОВА	88-1	18.56	0.362			
ГЮРКА ПАНЧОВА КОСТАДИНОВА	88-1			18.25	0.163	1.47
ГЮРКА ПАНЧОВА КОСТАДИНОВА	88-3	18.29	1.513			
ГЮРКА ПАНЧОВА КОСТАДИНОВА	88-3	18.14	1.463			
ГЮРКА ПАНЧОВА КОСТАДИНОВА	88-3	18.15	1.260			
ГЮРКА ПАНЧОВА КОСТАДИНОВА	88-3			18.30	1.021	9.19
ГЮРКА ПАНЧОВА КОСТАДИНОВА	88-3			18.31	0.246	2.21
ГЮРКА ПАНЧОВА КОСТАДИНОВА	86	18.88	2.499			
ГЮРКА ПАНЧОВА КОСТАДИНОВА	86	18.86	2.456			
ГЮРКА ПАНЧОВА КОСТАДИНОВА	86			18.89	1.381	12.43
ГЮРКА ПАНЧОВА КОСТАДИНОВА	86			18.87	1.114	10.03
ГЮРКА ПАНЧОВА КОСТАДИНОВА	84	18.82	1.438			
ГЮРКА ПАНЧОВА КОСТАДИНОВА	113			18.113	1.863	16.77

Вх. №/.....
Дата 15.11.2018 г.
ОСЗ гр. Невестино

Споразумението е изготвено с помощта на програмен продукт CadIS6 (www.cadis.bg) по образец,
одобрен със заповед на министъра на земеделието и храните № РД 46 - 22/14.02.2017 г.

ГЮРКА ПАНЧОВА КОСТАДИНОВА	1	18.3	6.468			
ГЮРКА ПАНЧОВА КОСТАДИНОВА	1			18.40	1.194	10.75
ГЮРКА ПАНЧОВА КОСТАДИНОВА	1			18.32	0.984	8.86
ГЮРКА ПАНЧОВА КОСТАДИНОВА	1			18.39	0.870	7.83
ГЮРКА ПАНЧОВА КОСТАДИНОВА	1			18.41	0.580	5.22
ГЮРКА ПАНЧОВА КОСТАДИНОВА	1			18.31	0.558	5.02
ГЮРКА ПАНЧОВА КОСТАДИНОВА	1			18.37	0.169	1.52
ГЮРКА ПАНЧОВА КОСТАДИНОВА	3			18.34	0.801	7.21
ГЮРКА ПАНЧОВА КОСТАДИНОВА	3			18.53	0.275	2.48
ОБЩО за ползвателя (дка)			38.594		18.984	170.85

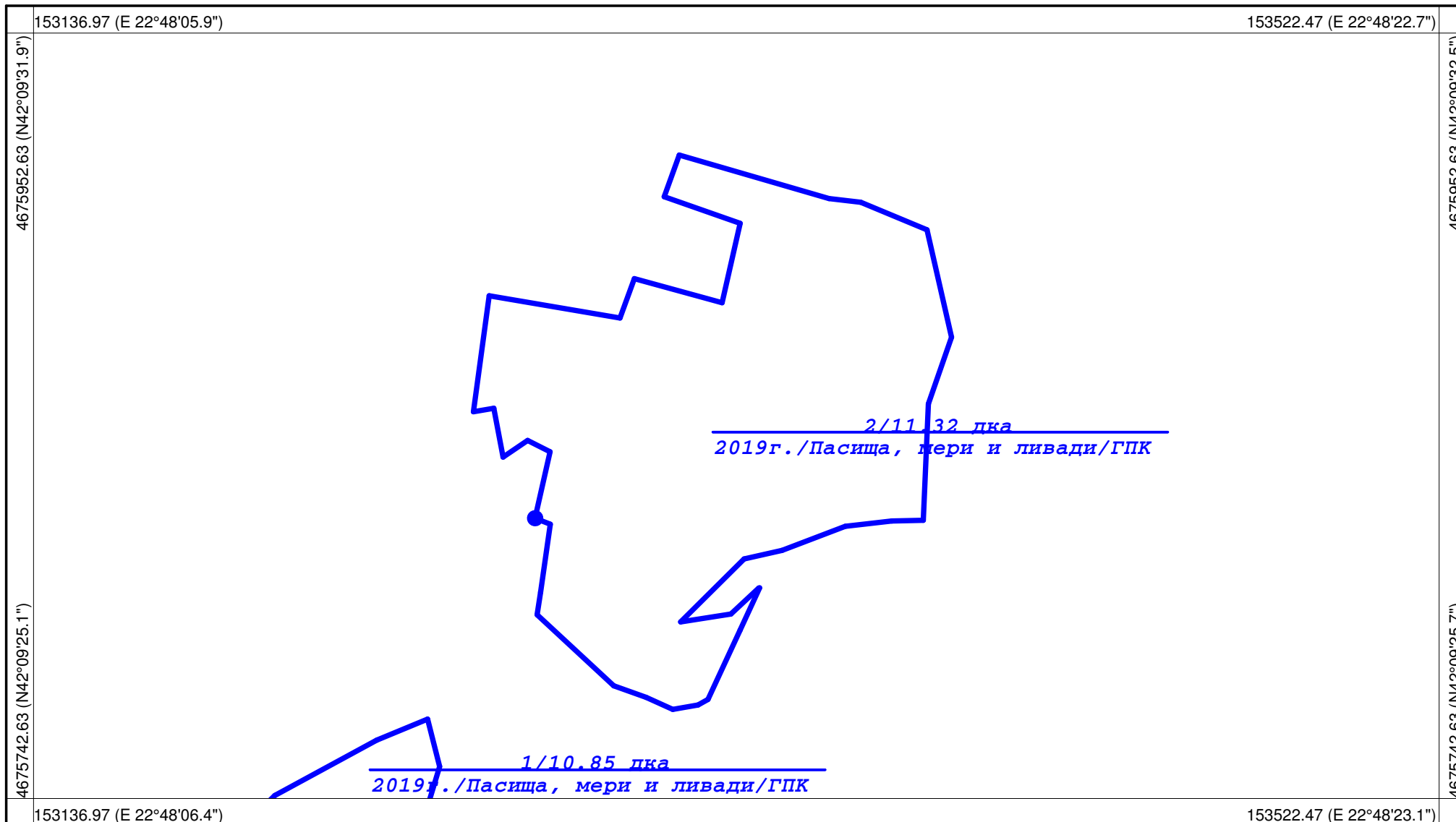
Подписи:

1./П/.....
(ГЮРКА ПАНЧОВА КОСТАДИНОВА)

Област: Кюстендил
Община: Невестино
ЕКАТТЕ: 67619

РАБОТНА КАРТА НА ЗЕМЕДЕЛСКИ БЛОКОВЕ Землище: с. Смоличано

Утвърдил: _____



Координатна система: WGS84 (UTM), 35N
Картна подложка:
Актуалност на данните: г.
Дата на отпечатване: г.

Мащаб 1:1500
1 см = 15 м

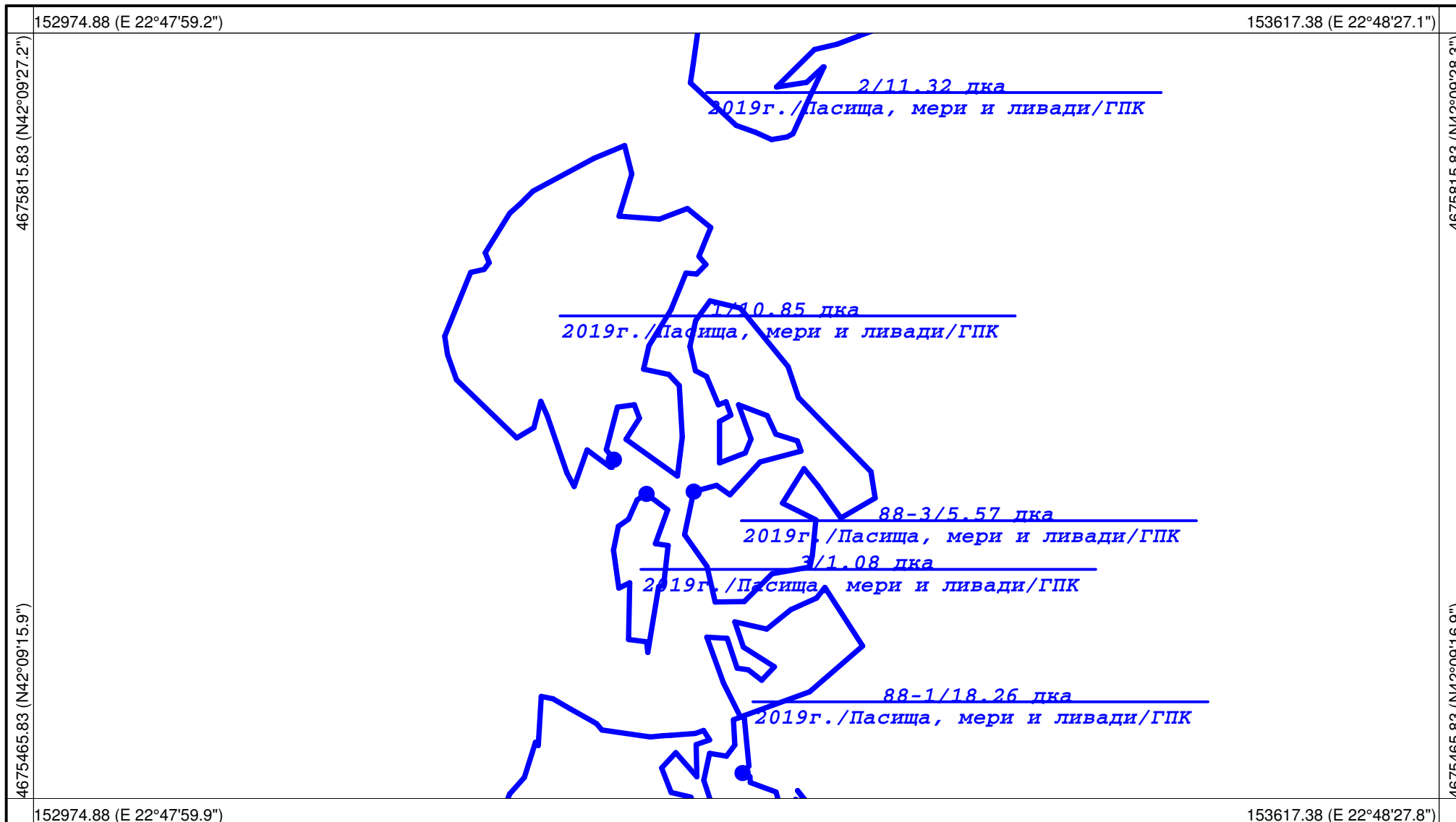
Картен лист: 1/1

Изработил: _____
"КА МОДЕКС" ЕООД

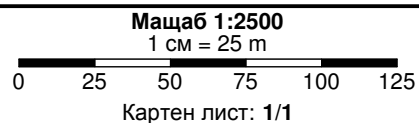
Област: Кюстендил
Община: Невестино
ЕКАТТЕ: 67619

РАБОТНА КАРТА НА ЗЕМЕДЕЛСКИ БЛОКОВЕ Землище: с. Смоличано

Утвърдил: _____



Координатна система: WGS84 (UTM), 35N
Картна подложка:
Актуалност на данните: г.
Дата на отпечатване: г.

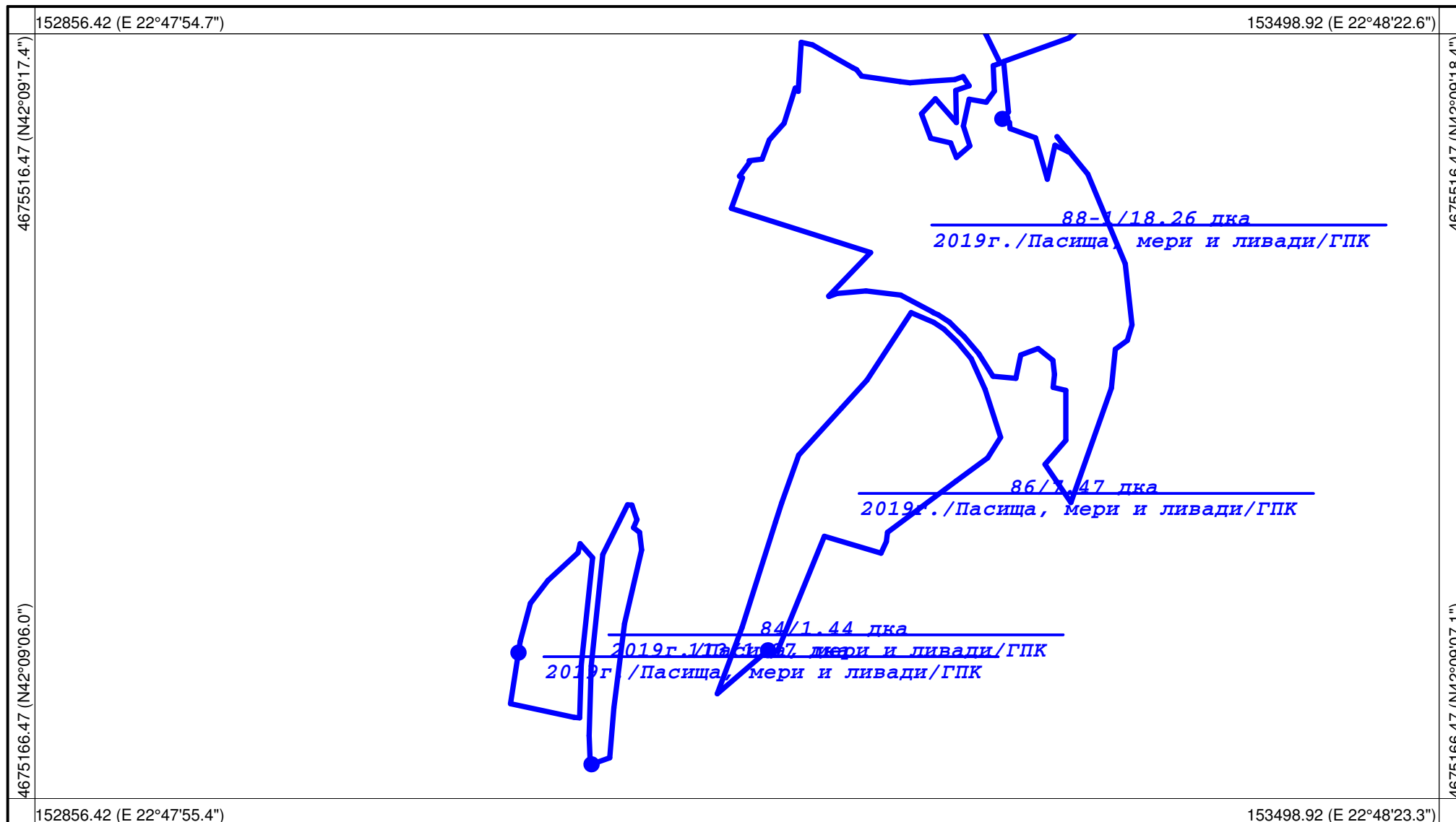


Изработил: _____
"КА МОДЕКС" ЕООД

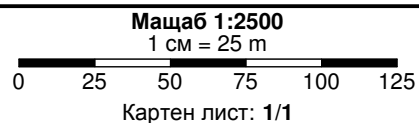
Област: Кюстендил
Община: Невестино
ЕКАТТЕ: 67619

РАБОТНА КАРТА НА ЗЕМЕДЕЛСКИ БЛОКОВЕ Землище: с. Смоличано

Утвърдил: _____



Координатна система: WGS84 (UTM), 35N
Картна подложка:
Актуалност на данните: г.
Дата на отпечатване: г.



Изработил: _____
"КА МОДЕКС" ЕООД