



ЗАПОВЕД

№ РД-04-144/29.09.2022 г.

На основание чл. 37в, ал. 4 от ЗСПЗЗ, във връзка с чл. 75а, ал. 1, т. 1 от ППЗСПЗЗ, доклад с вх. № РД-08-159/26.09.2022 г. на комисия, назначена със Заповед № РД-07-57/21.07.2022 г. на директора на ОД „Земеделие“ – Кюстендил и представено Споразумение с вх. № ПО-09-1859/30.08.2022 г. в ОСЗ – Невестино

НАРЕЖДАМ:

I. Одобрявам споразумение за разпределение на масивите за ползване на обработваеми земи в землището на с. Църварица, ЕКАТТЕ 78584, община Невестино, област Кюстендил, сключено между лицата по чл. 37в, ал. 1 от ЗСПЗЗ за стопанската 2022/2023 година, както следва:

1. "РОТШИЛД И СИЕ" ЕООД

Площ на имоти, ползвани на правно основание: 163.301 дка

Площ на имоти, ползвани на основание на чл. 37в, ал. 3, т. 2 от ЗСПЗЗ: 0.000 дка

Разпределени масиви (по номера), съгласно проекта: 28, 29, 30, 31, 32, 33, 8, 34

Общо площ: 163.301 дка

2. ВАЛЕРИ ДРАГАНОВ НИКОЛОВ

Площ на имоти, ползвани на правно основание: 0.000 дка

Площ на имоти, ползвани на основание на чл. 37в, ал. 3, т. 2 от ЗСПЗЗ: 12.174 дка

Разпределени масиви (по номера), съгласно проекта: 14, 15, 16, 18

Общо площ: 12.174 дка

3. ЙОРДАН АНГЕЛОВ ЙОРДАНОВ

Площ на имоти, ползвани на правно основание: 5.194 дка

Площ на имоти, ползвани на основание на чл. 37в, ал. 3, т. 2 от ЗСПЗЗ: 3.486 дка

Разпределени масиви (по номера), съгласно проекта: 11, 12, 13

Общо площ: 8.680 дка

4. МАРИЯНА ТОДОРОВА БУЧИНСКА

Площ на имоти, ползвани на правно основание: 120.973 дка

Площ на имоти, ползвани на основание на чл. 37в, ал. 3, т. 2 от ЗСПЗЗ: 10.463 дка

Разпределени масиви (по номера), съгласно проекта: 17, 19, 20, 21, 22, 23, 24, 25, 26, 27, 107

Общо площ: 131.436 дка

5. ПАВЕЛ ЕМИЛОВ ИВАНОВ

Площ на имоти, ползвани на правно основание: 1.864 дка

Площ на имоти, ползвани на основание на чл. 37в, ал. 3, т. 2 от ЗСПЗЗ: 1.201 дка

Разпределени масиви (по номера), съгласно проекта: 117-40, 36

Общо площ: 3.065 дка

6. РАДОСЛАВ ЙОРДАНОВ ЙОРДАНОВ

Площ на имоти, ползвани на правно основание: 9.709 дка

Площ на имоти, ползвани на основание на чл. 37в, ал. 3, т. 2 от ЗСПЗЗ: 41.563 дка

Разпределени масиви (по номера), съгласно проекта: 1, 2, 3, 4, 5, 6, 7, 37, 9, 10, 38

Общо площ: 51.272 дка

II. Лицата по т. I, на които са определени площи по чл. 37в, ал. 3, т. 2 от ЗСПЗЗ внасят по сметка за чужди средства сума в размер на средното годишно рентно плащане за землището в срок до три месеца от публикуване на настоящата заповед.

Банкова сметка за чужди средства на Областна дирекция „Земеделие” – Кюстендил:

ТБ ОББ АД – КЛОН КЮСТЕНДИЛ

IBAN: BG50 UBBS 8002 3300 2513 10

BIC: UBBS BGSF.

III. На основание чл. 37в, ал. 7 от ЗСПЗЗ, за ползвател, който не е заплатил сумите за ползваните земи по чл. 37в, ал. 3, т. 2 от ЗСПЗЗ съгласно настоящата заповед, директорът на областната дирекция „Земеделие” издава заповед за заплащане на трикратния размер на средното годишно рентно плащане за землището.

IV. На основание чл. 37в, ал. 5 от ЗСПЗЗ, настоящата заповед, ведно с окончателния регистър и картата на землището с отразените масиви за ползване да се обяви в кметството на с. Църварица, община Невестино и в сградата на Общинска служба по земеделие – Невестино, както и да се публикува на интернет страниците на Община Невестино и Областна дирекция „Земеделие” – Кюстендил.

Контрол по изпълнението на заповедта възлагам на началника на Общинска служба по земеделие – Невестино.

Заповедта да се доведе до знанието на съответните длъжностни лица, за сведение и изпълнение.

Заповедта може да бъде обжалвана по реда на АПК. Съгласно чл. 37в, ал. 6 от ЗСПЗЗ, обжалването на заповедта не спира изпълнението ѝ.

V. Неразделна част от настоящата заповед са описа на масивите и имотите по ползватели, представен в *Приложение 1* и картата на масивите за ползване за землището на с. Църварица, община Невестино.

ЗА ДИРЕКТОР: /п/

/М. ШУКЕРОВА/

Заповед за заместване № РД-04-116/27.09.2022 г.

ПРИЛОЖЕНИЕ 1

неразделна част от Заповед № РД- 04-144/29.09.2022г.

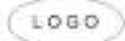
Окончателен регистър по реда на чл.74, във връзка с чл.75а от ПЗСПЗЗ и чл. 37в, ал. 9 от ЗСПЗЗ за стопанската 2022/2023 година за землището на с. Църварица, ЕКАТТЕ 78584, община Невестино, област Кюстендил.

Ползвател	Маси в №	Имот с регистрирано правно основание		Имот по чл. 37в, ал. 3, т. 2 от ЗСПЗЗ		
		№	Площ дка	№	Площ дка	Дължимо рентно плащане в лв.
" РОТШИЛД И СИЕ" ЕООД	28	50.40	32.876			
" РОТШИЛД И СИЕ" ЕООД	29	50.51	11.267			
" РОТШИЛД И СИЕ" ЕООД	30	50.26	12.377			
" РОТШИЛД И СИЕ" ЕООД	30	50.51	1.197			
" РОТШИЛД И СИЕ" ЕООД	31	50.65	10.822			
" РОТШИЛД И СИЕ" ЕООД	32	50.65	2.316			
" РОТШИЛД И СИЕ" ЕООД	33	55.5	17.143			
" РОТШИЛД И СИЕ" ЕООД	8	50.8	7.419			
" РОТШИЛД И СИЕ" ЕООД	34	50.10	67.885			
ОБЩО за ползвателя (дка)			163.301		0.000	0.00
ВАЛЕРИ ДРАГАНОВ НИКОЛОВ	14			43.59	1.818	23.64
ВАЛЕРИ ДРАГАНОВ НИКОЛОВ	14			43.57	1.630	21.20
ВАЛЕРИ ДРАГАНОВ НИКОЛОВ	14			43.58	0.864	11.24
ВАЛЕРИ ДРАГАНОВ НИКОЛОВ	14			43.56	0.792	10.29
ВАЛЕРИ ДРАГАНОВ НИКОЛОВ	15			43.77	2.732	35.51
ВАЛЕРИ ДРАГАНОВ НИКОЛОВ	15			43.79	1.278	16.61
ВАЛЕРИ ДРАГАНОВ НИКОЛОВ	16			43.70	0.894	11.62
ВАЛЕРИ ДРАГАНОВ НИКОЛОВ	16			43.68	0.681	8.85
ВАЛЕРИ ДРАГАНОВ НИКОЛОВ	16			43.75	0.652	8.47
ВАЛЕРИ ДРАГАНОВ НИКОЛОВ	16			43.66	0.209	2.72
ВАЛЕРИ ДРАГАНОВ НИКОЛОВ	18			43.50	0.624	8.11
ОБЩО за ползвателя (дка)			0.000		12.174	158.26
ЙОРДАН АНГЕЛОВ ЙОРДАНОВ	11	11.1	1.257			
ЙОРДАН АНГЕЛОВ ЙОРДАНОВ	11	11.9	0.794			
ЙОРДАН АНГЕЛОВ ЙОРДАНОВ	11			11.8	0.676	8.79
ЙОРДАН АНГЕЛОВ ЙОРДАНОВ	11	11.36	0.651			
ЙОРДАН АНГЕЛОВ ЙОРДАНОВ	11	11.2	0.600			
ЙОРДАН АНГЕЛОВ ЙОРДАНОВ	11	11.4	0.457			
ЙОРДАН АНГЕЛОВ ЙОРДАНОВ	11	11.3	0.184			
ЙОРДАН АНГЕЛОВ ЙОРДАНОВ	11			11.5	0.137	1.78
ЙОРДАН АНГЕЛОВ ЙОРДАНОВ	12	32.1	1.251			
ЙОРДАН АНГЕЛОВ ЙОРДАНОВ	12			32.2	0.988	12.84
ЙОРДАН АНГЕЛОВ ЙОРДАНОВ	13			32.4	0.918	11.94
ЙОРДАН АНГЕЛОВ ЙОРДАНОВ	13			32.5	0.767	9.97
ОБЩО за ползвателя (дка)			5.194		3.486	45.32
МАРИЯНА ТОДОРОВА БУЧИНСКА	17			43.89	1.571	20.42
МАРИЯНА ТОДОРОВА БУЧИНСКА	17			43.91	0.566	7.35
МАРИЯНА ТОДОРОВА БУЧИНСКА	19	43.78	4.350			
МАРИЯНА ТОДОРОВА БУЧИНСКА	19			43.80	1.458	18.95
МАРИЯНА ТОДОРОВА БУЧИНСКА	20			43.83	0.529	6.88
МАРИЯНА ТОДОРОВА БУЧИНСКА	20			43.85	0.419	5.45
МАРИЯНА ТОДОРОВА БУЧИНСКА	21			43.84	0.650	8.44
МАРИЯНА ТОДОРОВА БУЧИНСКА	21			43.86	0.538	7.00
МАРИЯНА ТОДОРОВА БУЧИНСКА	22			50.68	3.231	42.00
МАРИЯНА ТОДОРОВА БУЧИНСКА	22	50.69	1.207			
МАРИЯНА ТОДОРОВА БУЧИНСКА	23	50.9	4.490			
МАРИЯНА ТОДОРОВА БУЧИНСКА	24	50.15	4.866			
МАРИЯНА ТОДОРОВА БУЧИНСКА	25	50.42	50.933			
МАРИЯНА ТОДОРОВА БУЧИНСКА	25	50.48	1.663			

МАРИЯНА ТОДОРОВА БУЧИНСКА	26	55.9	25.505			
МАРИЯНА ТОДОРОВА БУЧИНСКА	27	53.5	20.941			
МАРИЯНА ТОДОРОВА БУЧИНСКА	107	43.107	5.823			
МАРИЯНА ТОДОРОВА БУЧИНСКА	107			43.106	1.501	19.51
МАРИЯНА ТОДОРОВА БУЧИНСКА	107	43.105	1.194			
ОБЩО за ползвателя (дка)			120.973		10.463	136.02
ПАВЕЛ ЕМИЛОВ ИВАНОВ	117-40			26.22	1.201	15.61
ПАВЕЛ ЕМИЛОВ ИВАНОВ	117-40	26.20	0.807			
ПАВЕЛ ЕМИЛОВ ИВАНОВ	36	26.18	1.057			
ОБЩО за ползвателя (дка)			1.864		1.201	15.61
РАДОСЛАВ ЙОРДАНОВ ЙОРДАНОВ	1	13.50	8.473			
РАДОСЛАВ ЙОРДАНОВ ЙОРДАНОВ	1			13.47	4.427	57.55
РАДОСЛАВ ЙОРДАНОВ ЙОРДАНОВ	1			13.49	1.344	17.47
РАДОСЛАВ ЙОРДАНОВ ЙОРДАНОВ	1			13.48	1.031	13.40
РАДОСЛАВ ЙОРДАНОВ ЙОРДАНОВ	2			13.55	2.265	29.45
РАДОСЛАВ ЙОРДАНОВ ЙОРДАНОВ	2			13.56	2.235	29.05
РАДОСЛАВ ЙОРДАНОВ ЙОРДАНОВ	2			13.54	1.643	21.35
РАДОСЛАВ ЙОРДАНОВ ЙОРДАНОВ	2			13.51	1.472	19.13
РАДОСЛАВ ЙОРДАНОВ ЙОРДАНОВ	2			13.53	0.480	6.25
РАДОСЛАВ ЙОРДАНОВ ЙОРДАНОВ	2			13.52	0.234	3.04
РАДОСЛАВ ЙОРДАНОВ ЙОРДАНОВ	2			13.57	0.160	2.08
РАДОСЛАВ ЙОРДАНОВ ЙОРДАНОВ	3			14.14	3.819	49.64
РАДОСЛАВ ЙОРДАНОВ ЙОРДАНОВ	3			14.13	2.901	37.71
РАДОСЛАВ ЙОРДАНОВ ЙОРДАНОВ	3			14.12	0.893	11.61
РАДОСЛАВ ЙОРДАНОВ ЙОРДАНОВ	3			14.11	0.212	2.76
РАДОСЛАВ ЙОРДАНОВ ЙОРДАНОВ	4			14.20	1.001	13.01
РАДОСЛАВ ЙОРДАНОВ ЙОРДАНОВ	4	14.19	0.496			
РАДОСЛАВ ЙОРДАНОВ ЙОРДАНОВ	5			14.25	2.035	26.46
РАДОСЛАВ ЙОРДАНОВ ЙОРДАНОВ	6			14.27	3.074	39.96
РАДОСЛАВ ЙОРДАНОВ ЙОРДАНОВ	6			14.26	1.843	23.96
РАДОСЛАВ ЙОРДАНОВ ЙОРДАНОВ	7			13.10	1.731	22.50
РАДОСЛАВ ЙОРДАНОВ ЙОРДАНОВ	7			13.11	1.710	22.23
РАДОСЛАВ ЙОРДАНОВ ЙОРДАНОВ	7			13.12	1.169	15.20
РАДОСЛАВ ЙОРДАНОВ ЙОРДАНОВ	37			13.15	1.647	21.41
РАДОСЛАВ ЙОРДАНОВ ЙОРДАНОВ	37			13.14	0.716	9.31
РАДОСЛАВ ЙОРДАНОВ ЙОРДАНОВ	9			13.18	0.331	4.30
РАДОСЛАВ ЙОРДАНОВ ЙОРДАНОВ	9			13.17	0.328	4.27


РАДОСЛАВ ЙОРДАНОВ ЙОРДАНОВ	10			13.18	0.309	4.02
РАДОСЛАВ ЙОРДАНОВ ЙОРДАНОВ	10			13.17	0.297	3.86
РАДОСЛАВ ЙОРДАНОВ ЙОРДАНОВ	38			11.19	0.685	8.90
РАДОСЛАВ ЙОРДАНОВ ЙОРДАНОВ	38			11.21	0.654	8.50
РАДОСЛАВ ЙОРДАНОВ ЙОРДАНОВ	38	11.24	0.458			
РАДОСЛАВ ЙОРДАНОВ ЙОРДАНОВ	38			11.40	0.304	3.95
РАДОСЛАВ ЙОРДАНОВ ЙОРДАНОВ	38	11.23	0.282			
РАДОСЛАВ ЙОРДАНОВ ЙОРДАНОВ	38			11.22	0.217	2.82
РАДОСЛАВ ЙОРДАНОВ ЙОРДАНОВ	38			11.20	0.201	2.61
РАДОСЛАВ ЙОРДАНОВ ЙОРДАНОВ	38			11.39	0.195	2.54
ОБЩО за ползвателя (дка)			9.709		41.563	540.32

Област: Кюстендил
Община: Невестино
ЕКАТТЕ: 78584



РАБОТНА КАРТА
НА МАСИВИ ЗА ПОЛЗВАНЕ
Землище: с. Църварица

Утвърдил: _____

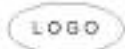


Координатна система: WGS84 (UTM), 35N
Картна подложка: ГЦ на СА, 1971-1991г.
Актуалност на данните: 05.09.2022-05.09.2022 г.
Дата на отпечатване: 10.09.2022 г.

Мащаб 1:2000
1 см = 20 м
0 20 40 60 80 100
Картен лист: 1/1

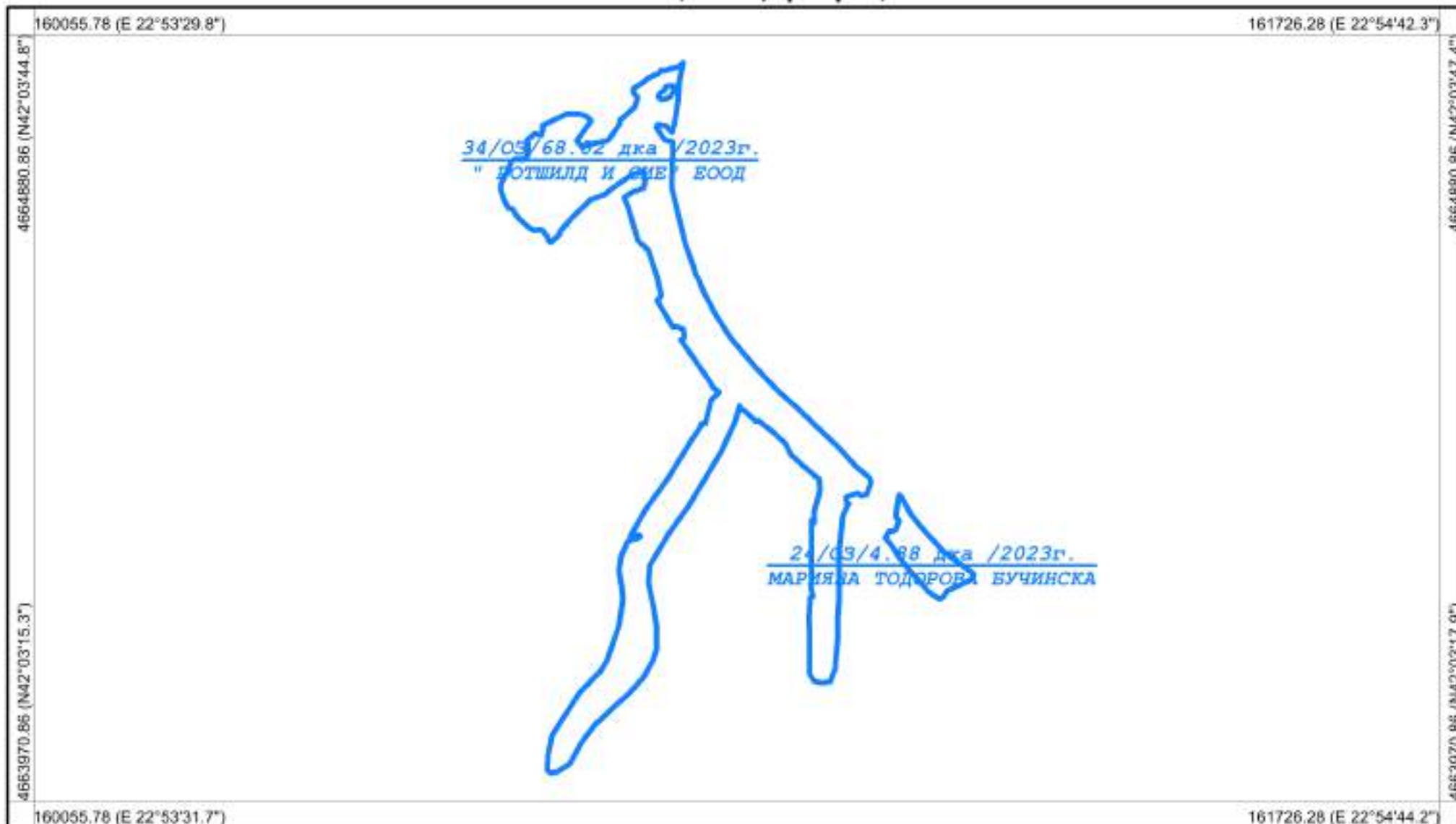
Изработил: _____
КА МОДЕКС ЕООД

Област: Кюстендил
Община: Невестино
ЕКАТТЕ: 78584



РАБОТНА КАРТА
НА МАСИВИ ЗА ПОЛЗВАНЕ
Землище: с. Църварица

Утвърдил: _____

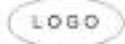


Координатна система: WGS84 (UTM), 35N
Картна подложка: ГЦ на СА, 1971-1991г.
Актуалност на данните: 05.09.2022-05.09.2022 г.
Дата на отпечатване: 10.09.2022 г.

Мащаб 1:6500
1 см = 65 м
0 65 130 195 260 325
Картен лист: 1/1

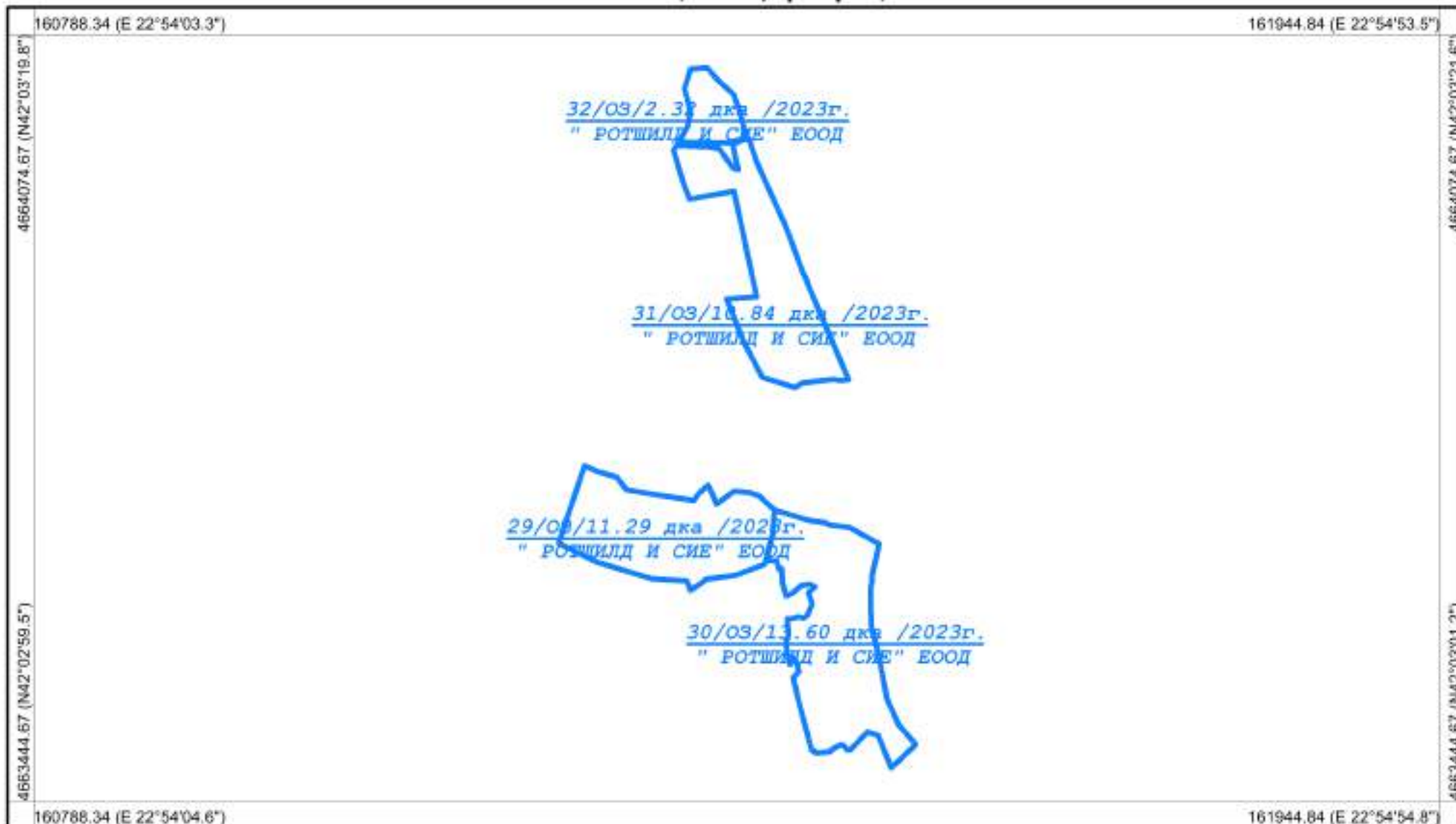
Изработил: _____
КА МОДЕКС ЕООД

Област: Кюстендил
Община: Невестино
ЕКАТТЕ: 78584



РАБОТНА КАРТА
НА МАСИВИ ЗА ПОЛЗВАНЕ
Землище: с. Църварица

Утвърдил: _____

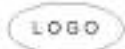


Координатна система: WGS84 (UTM), 35N
Картна подложка: ГЦ на СА, 1971-1991г.
Актуалност на данните: 05.09.2022-05.09.2022 г.
Дата на отпечатване: 10.09.2022 г.

Мащаб 1:4500
1 см = 45 м
0 45 90 135 180 225
Картен лист: 1/1

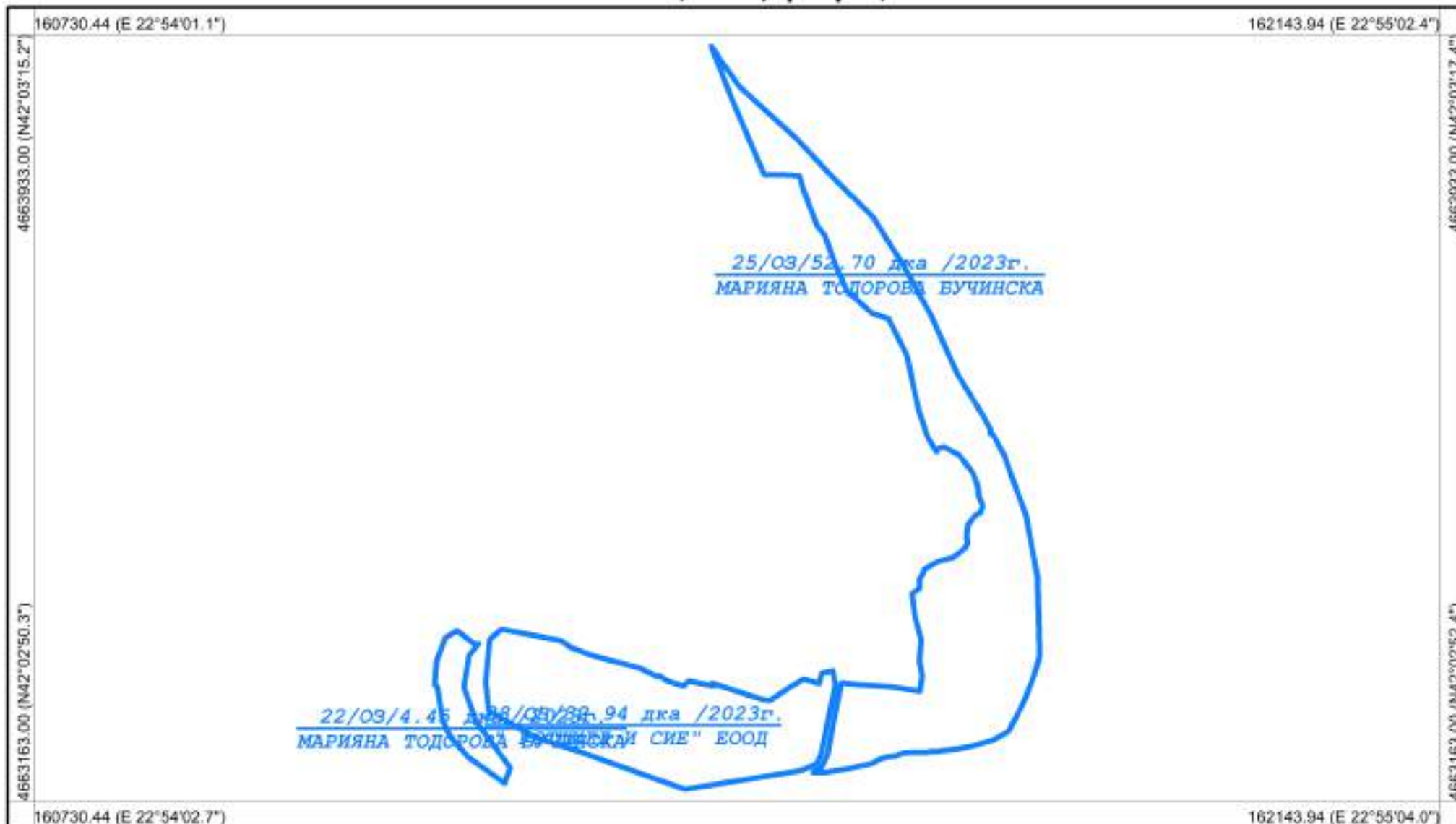
Изработил: _____
КА МОДЕКС ЕООД

Област: Кюстендил
Община: Невестино
ЕКАТТЕ: 78584



РАБОТНА КАРТА
НА МАСИВИ ЗА ПОЛЗВАНЕ
Землище: с. Църварица

Утвърдил: _____



Координатна система: WGS84 (UTM), 35N
Картна подложка: ГЦ на СА, 1971-1991г.
Актуалност на данните: 05.09.2022-05.09.2022 г.
Дата на отпечатване: 10.09.2022 г.

Мащаб 1:5500
1 см = 55 м

0 55 110 165 220 275

Картен лист: 1/1

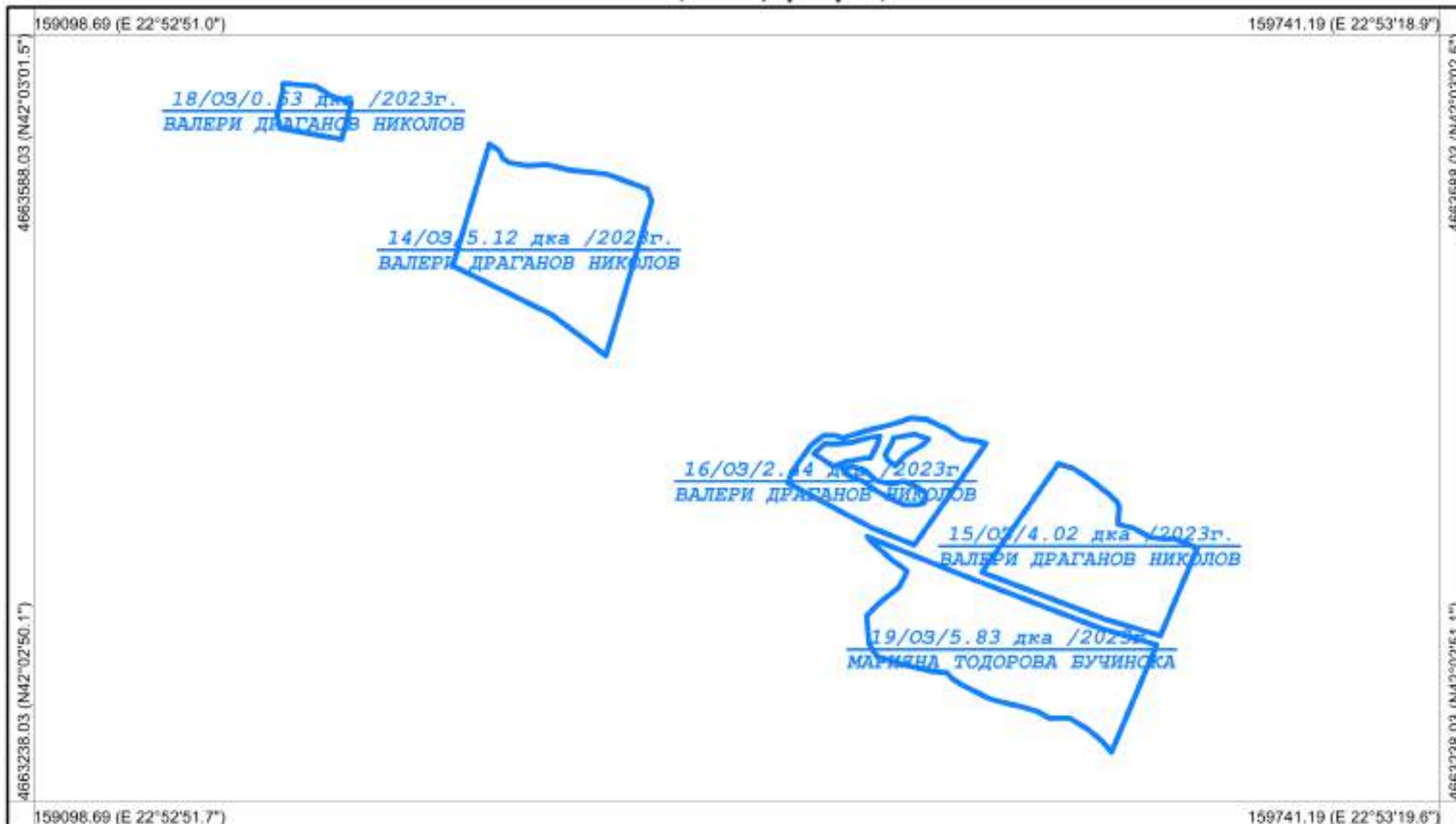
Изработил: _____
КА МОДЕКС ЕООД

Област: Кюстендил
Община: Невестино
ЕКАТТЕ: 78584



РАБОТНА КАРТА
НА МАСИВИ ЗА ПОЛЗВАНЕ
Землище: с. Църварица

Утвърдил: _____



Координатна система: WGS84 (UTM), 35N
Картна подложка: ГЦ на СА, 1971-1991г.
Актуалност на данните: 05.09.2022-05.09.2022 г.
Дата на отпечатване: 10.09.2022 г.

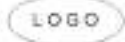
Мащаб 1:2500
1 см = 25 м

0 25 50 75 100 125

Картен лист: 1/1

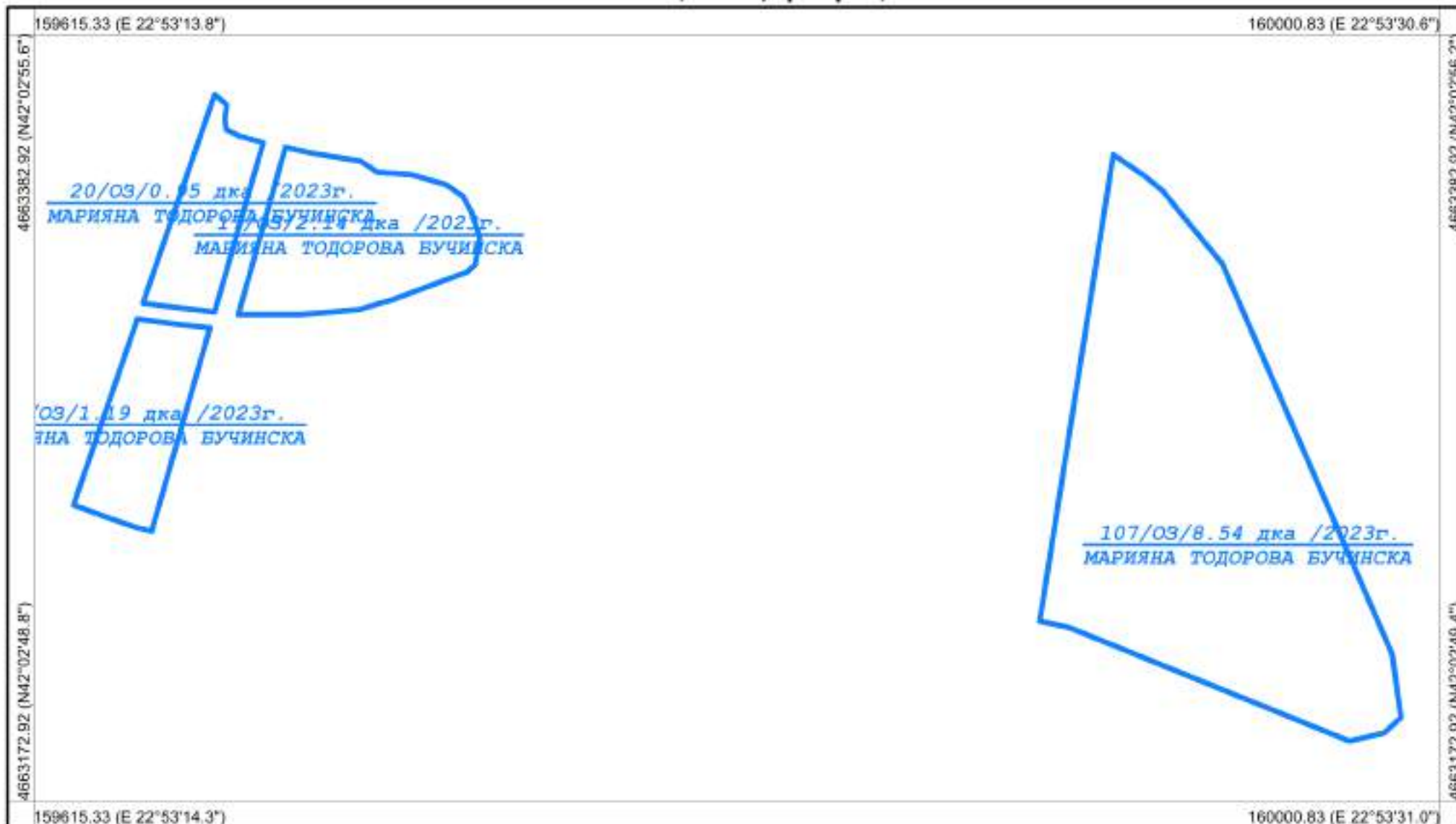
Изработил: _____
КА МОДЕКС ЕООД

Област: Кюстендил
Община: Невестино
ЕКАТТЕ: 78584



РАБОТНА КАРТА
НА МАСИВИ ЗА ПОЛЗВАНЕ
Землище: с. Църварица

Утвърдил: _____



Координатна система: WGS84 (UTM), 35N
Картна подложка: ГЦ на СА, 1971-1991г.
Актуалност на данните: 05.09.2022-05.09.2022 г.
Дата на отпечатване: 10.09.2022 г.

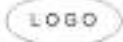
Мащаб 1:1500
1 см = 15 м

0 15 30 45 60 75

Картен лист: 1/1


Изработил: _____
КА МОДЕКС ЕООД

Област: Кюстендил
Община: Невестино
ЕКАТТЕ: 78584



РАБОТНА КАРТА
НА МАСИВИ ЗА ПОЛЗВАНЕ
Землище: с. Църварица

Утвърдил: _____



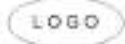
Координатна система: WGS84 (UTM), 35N
Картна подложка: ГЦ на СА, 1971-1991г.
Актуалност на данните: 05.09.2022-05.09.2022 г.
Дата на отпечатване: 10.09.2022 г.

Мащаб 1:3500
1 см = 35 м

Картен лист: 1/1

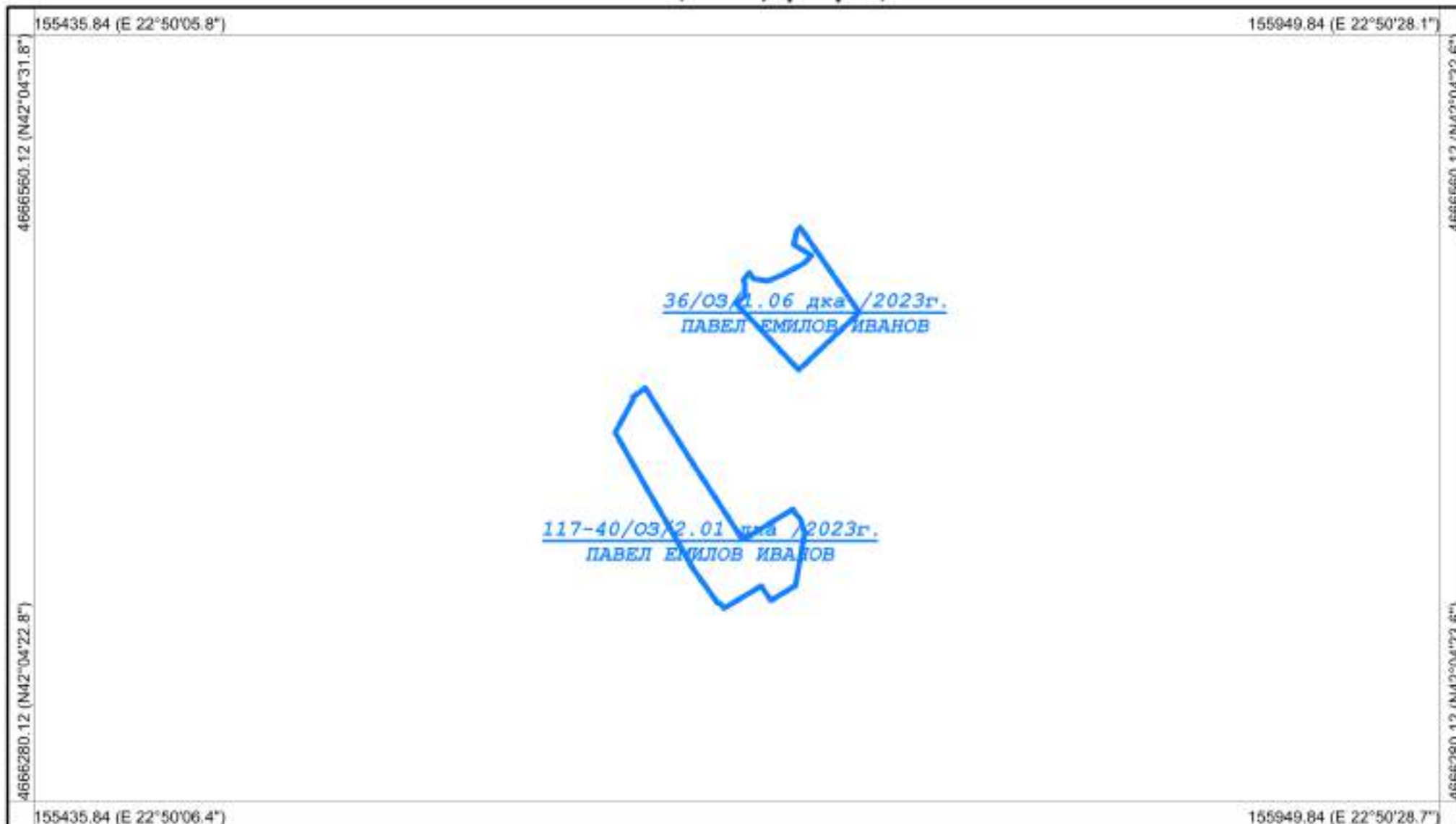
Изработил: _____
КА МОДЕКС ЕООД

Област: Кюстендил
Община: Невестино
ЕКАТТЕ: 78584



РАБОТНА КАРТА
НА МАСИВИ ЗА ПОЛЗВАНЕ
Землище: с. Църварица

Утвърдил: _____

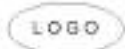


Координатна система: WGS84 (UTM), 35N
Картна подложка: ГЦ на СА, 1971-1991г.
Актуалност на данните: 05.09.2022-05.09.2022 г.
Дата на отпечатване: 10.09.2022 г.

Мащаб 1:2000
1 см = 20 м
0 20 40 60 80 100
Картен лист: 1/1

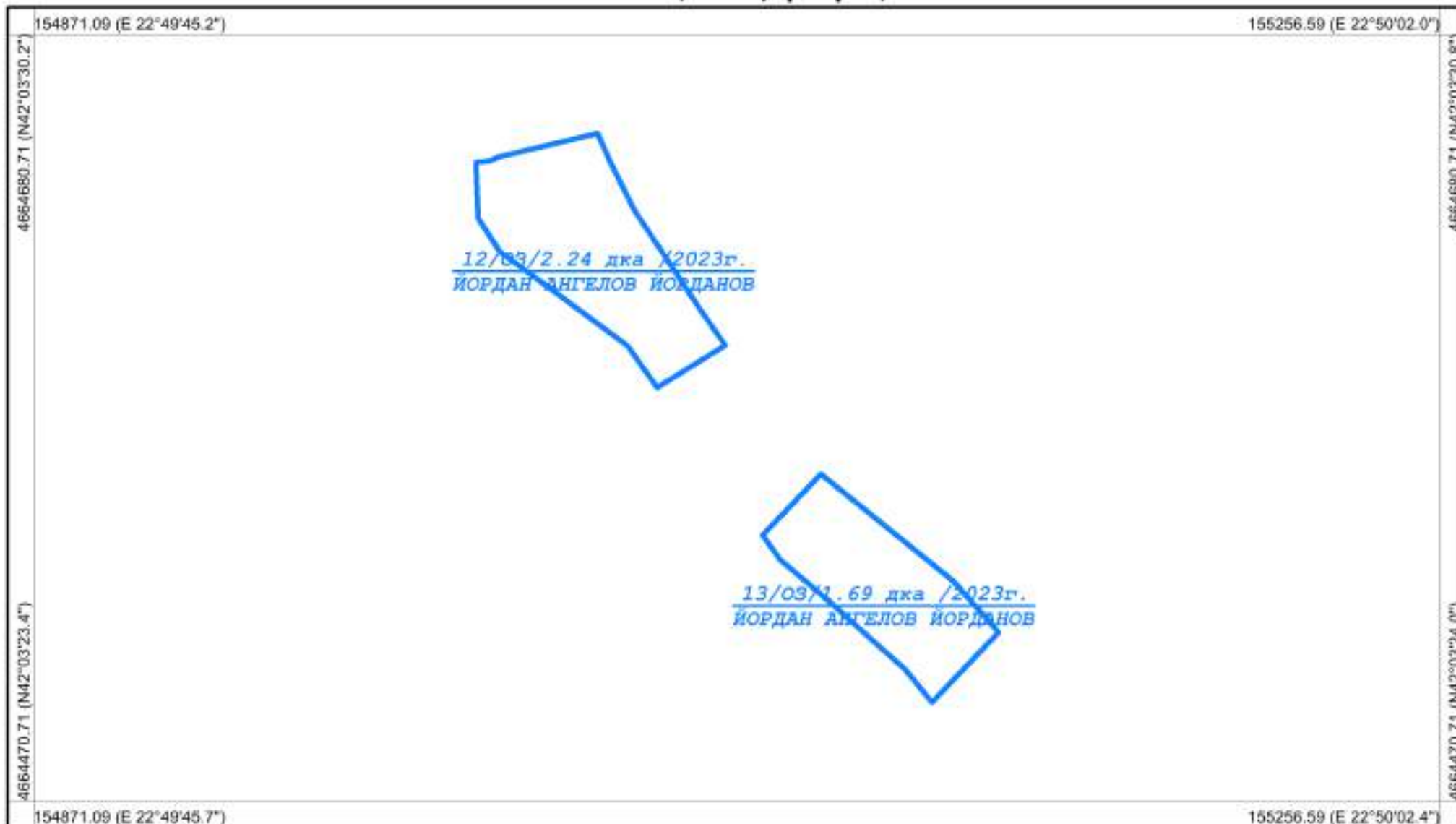
Изработил: _____
КА МОДЕКС ЕООД

Област: Кюстендил
Община: Невестино
ЕКАТТЕ: 78584



РАБОТНА КАРТА
НА МАСИВИ ЗА ПОЛЗВАНЕ
Землище: с. Църварица

Утвърдил: _____

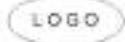


Координатна система: WGS84 (UTM), 35N
Картна подложка: ГЦ на СА, 1971-1991г.
Актуалност на данните: 05.09.2022-05.09.2022 г.
Дата на отпечатване: 10.09.2022 г.

Мащаб 1:1500
1 см = 15 м
0 15 30 45 60 75
Картен лист: 1/1

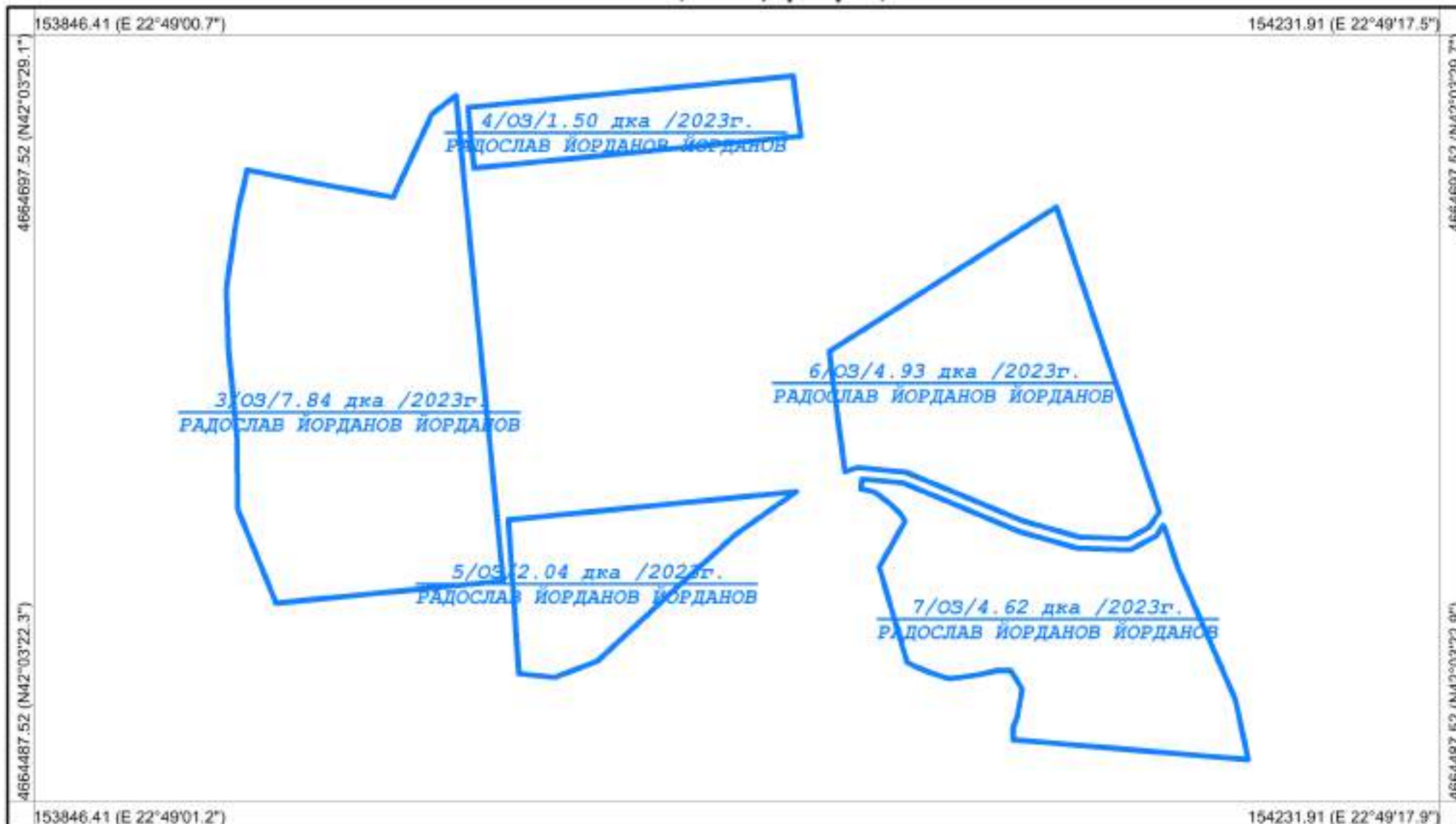
Изработил: _____
КА МОДЕКС ЕООД

Област: Кюстендил
Община: Невестино
ЕКАТТЕ: 78584



РАБОТНА КАРТА
НА МАСИВИ ЗА ПОЛЗВАНЕ
Землище: с. Църварица

Утвърдил: _____



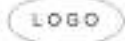
Координатна система: WGS84 (UTM), 35N
Картна подложка: ГЦ на СА, 1971-1991г.
Актуалност на данните: 05.09.2022-05.09.2022 г.
Дата на отпечатване: 10.09.2022 г.

Мащаб 1:1500
1 см = 15 м

Картен лист: 1/1

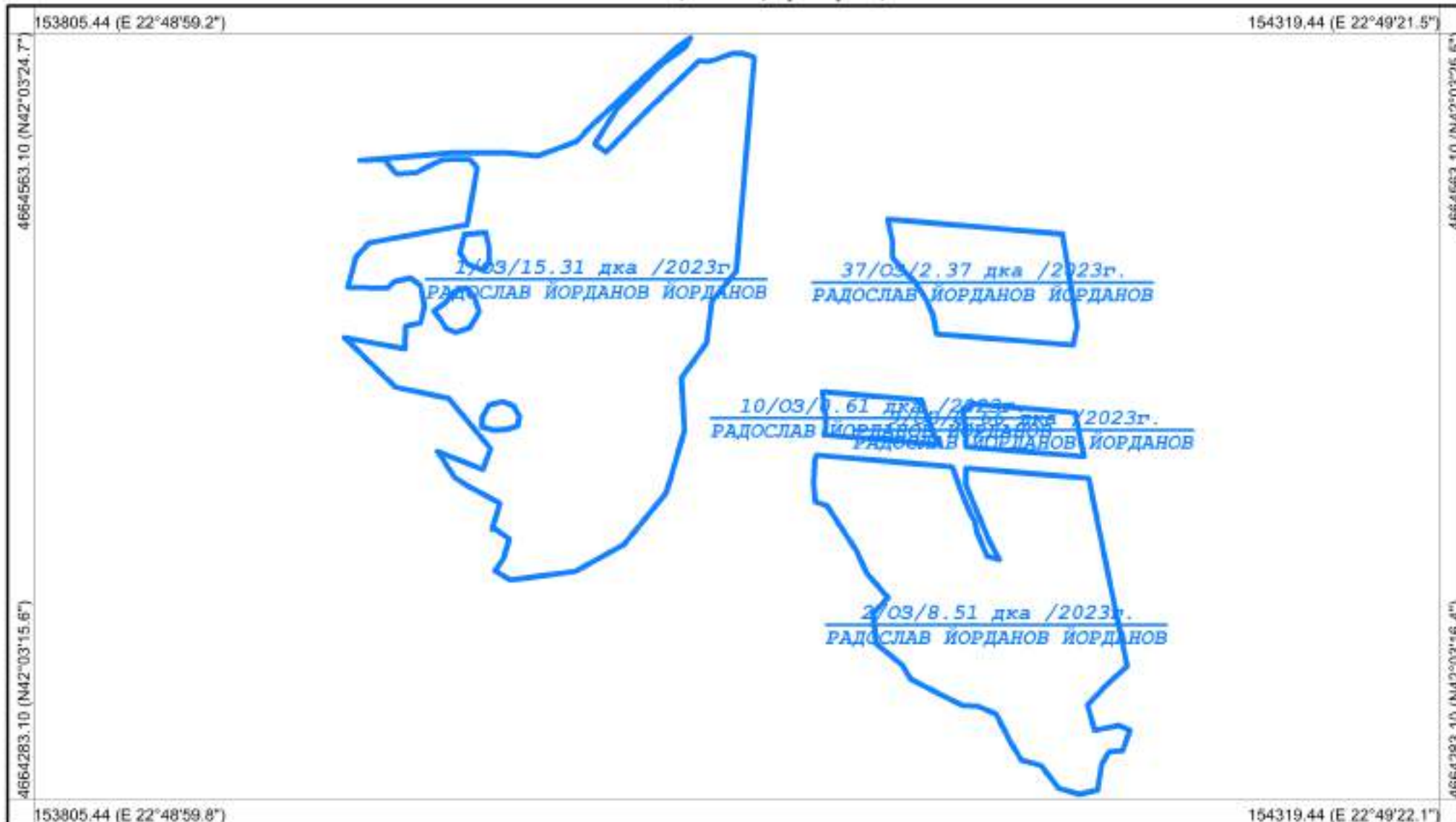
Изработил: _____
КА МОДЕКС ЕООД

Област: Кюстендил
Община: Невестино
ЕКАТТЕ: 78584



РАБОТНА КАРТА НА МАСИВИ ЗА ПОЛЗВАНЕ Землище: с. Църварица

Утвърдил: _____



Координатна система: WGS84 (UTM), 35N
Картна подложка: ГЦ на СА, 1971-1991г.
Актуалност на данните: 05.09.2022-05.09.2022 г.
Дата на отпечатване: 10.09.2022 г.

Мащаб 1:2000
1 см = 20 м

0 20 40 60 80 100

Картен лист: 1/1

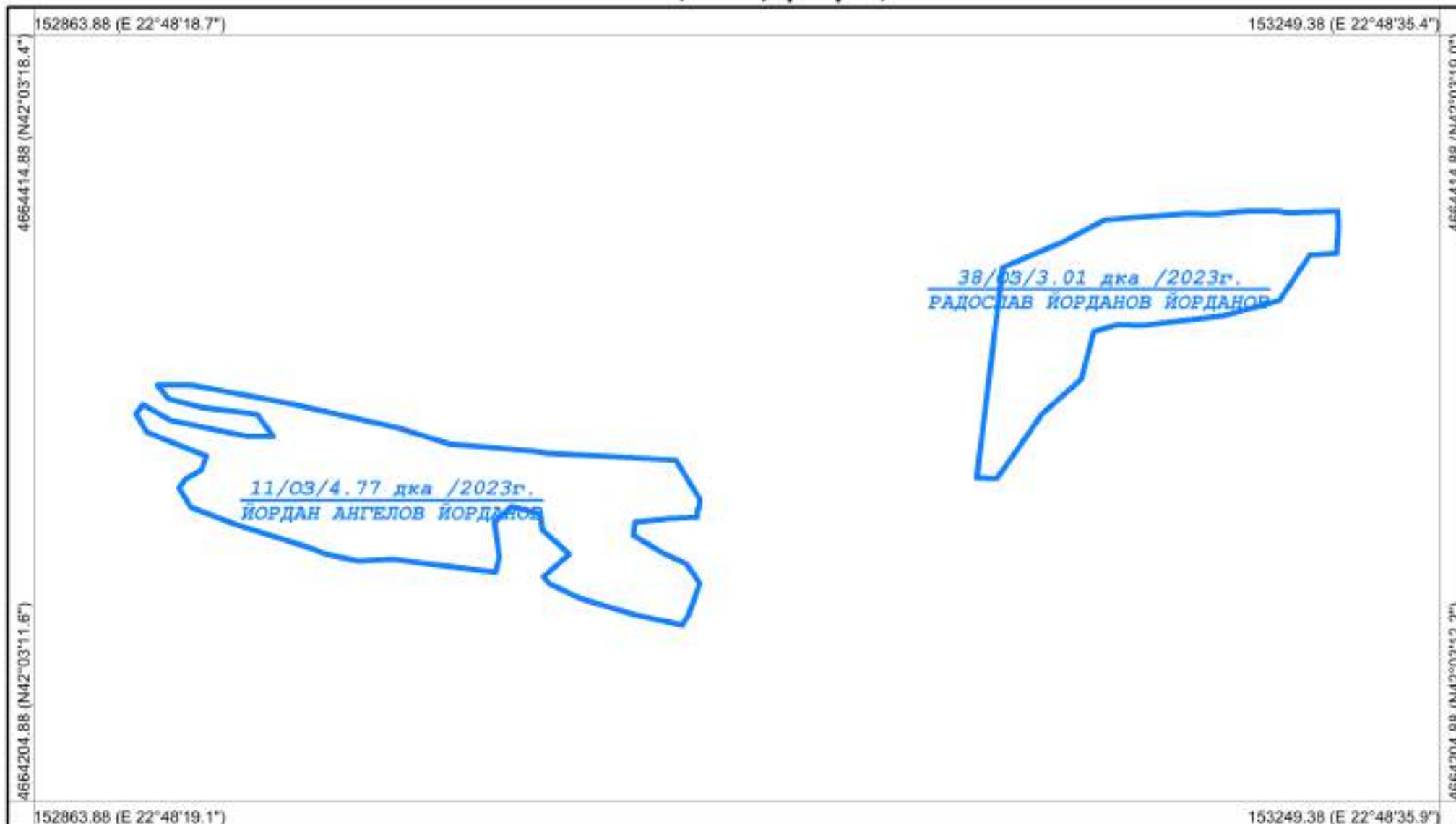
Изработил: _____
КА МОДЕКС ЕООД

Област: Кюстендил
Община: Невестино
ЕКАТТЕ: 78584



РАБОТНА КАРТА
НА МАСИВИ ЗА ПОЛЗВАНЕ
Землище: с. Църварица

Утвърдил: _____



Координатна система: WGS84 (UTM), 35N
Картна подложка: ГЦ на СА, 1971-1991г.
Актуалност на данните: 05.09.2022-05.09.2022 г.
Дата на отпечатване: 10.09.2022 г.

Мащаб 1:1500
1 см = 15 м
0 15 30 45 60 75
Картен лист: 1/1

Изработил: _____
КА МОДЕКС ЕООД