



ЗАПОВЕД

№ РД-04-138/29.09.2022 г.

На основание чл. 37в, ал. 4 от ЗСПЗЗ, във връзка с чл. 75а, ал. 1, т. 2 от ППЗСПЗЗ, доклад с вх. № РД-08-157/26.09.2022 г. на комисия, назначена със Заповед № РД-07-57/21.07.2022 г. на директора на ОД „Земеделие“ – Кюстендил и представено Споразумение с вх. № ПО-09-1851/30.08.2022 г. в ОСЗ – Невестино

НАРЕЖДАМ:

I. Одобрявам споразумение за разпределение на масивите за ползване на **трайни насаждения в землището на с. Страдалово**, ЕКАТТЕ 69571, община Невестино, област Кюстендил, сключено между лицата по чл. 37в, ал. 1 от ЗСПЗЗ за **стопанската 2022/2023 година**, както следва:

1. ЙОРДАНКА ЕМИЛОВА СТОЯНОВА

Площ на имоти, ползвани на правно основание: **35.712 дка**

Площ на имоти, ползвани на основание на чл. 37в, ал. 3, т. 2 от ЗСПЗЗ: **13.689 дка**

Разпределени масиви (по номера), съгласно проекта: 1, 2, 3, 4, 151-20, 5, 6

Общо площ: 49.401 дка

II. Лицето по т. I, на което са определени площи по чл. 37в, ал. 3, т. 2 от ЗСПЗЗ внася по сметка за чужди средства сума в размер на средното годишно рентно плащане за землището в срок до три месеца от публикуване на настоящата заповед.

Банкова сметка за чужди средства на Областна дирекция „Земеделие“ – Кюстендил:

ТБ ОББ АД – КЛОН КЮСТЕНДИЛ

IBAN: BG50 UBBS 8002 3300 2513 10

BIC: UBBS BGSF.

III. На основание чл. 37в, ал. 7 от ЗСПЗЗ, за ползвател, който не е заплатил сумите за ползваните земи по чл. 37в, ал. 3, т. 2 от ЗСПЗЗ съгласно настоящата заповед, директорът на областната дирекция „Земеделие“ издава заповед за заплащане на трикратния размер на средното годишно рентно плащане за землището.

IV. На основание чл. 37в, ал. 5 от ЗСПЗЗ, настоящата заповед, ведно с окончателния регистър и картата на землището с отразените масиви за ползване да се обяви в кметството на с. Страдалово, община Невестино и в сградата на Общинска служба по земеделие – Невестино, както и да се публикува на интернет страниците на Община Невестино и Областна дирекция „Земеделие“ – Кюстендил.

Контрол по изпълнението на заповедта възлагам на началника на Общинска служба по земеделие – Невестино.

Заповедта да се доведе до знанието на съответните длъжностни лица, за сведение и изпълнение.

Заповедта може да бъде обжалвана по реда на АПК. Съгласно чл. 37в, ал. 6 от ЗСПЗЗ, обжалването на заповедта не спира изпълнението ѝ.

V. Неразделна част от настоящата заповед са описа на масивите и имотите по ползватели, представен в *Приложение 1* и картата на масивите за ползване за землището на с. Страдалово, община Невестино.

ЗА ДИРЕКТОР: /п/


/М. ШУКЕРОВА/

Заповед за заместване № РД-04-116/27.09.2022 г.

ПРИЛОЖЕНИЕ 1**неразделна част от Заповед № РД- 04-138/29.09.2022г.****Окончателен регистър по реда на чл.74, във връзка с чл.75а от ПЗСПЗЗ и чл. 37в, ал. 9 от ЗСПЗЗ за стопанската 2022/2023 година за землището на с. Страдалово, ЕКАТТЕ 69571, община Невестино, област Кюстендил.**


Ползвател	Масив №	Имот с регистрирано правно основание		Имот по чл. 37в, ал. 3, т. 2 от ЗСПЗЗ		
		№	Площ дка	№	Площ дка	Дължимо рентно плащане в лв.
ЙОРДАНКА ЕМИЛОВА СТОЯНОВА	1			7.212	2.513	60.31
ЙОРДАНКА ЕМИЛОВА СТОЯНОВА	2	7.209	2.954			
ЙОРДАНКА ЕМИЛОВА СТОЯНОВА	3	7.147	6.001			
ЙОРДАНКА ЕМИЛОВА СТОЯНОВА	3	7.145	2.495			
ЙОРДАНКА ЕМИЛОВА СТОЯНОВА	3			7.155	2.477	59.44
ЙОРДАНКА ЕМИЛОВА СТОЯНОВА	3			7.156	2.328	55.88
ЙОРДАНКА ЕМИЛОВА СТОЯНОВА	3	7.149	1.452			
ЙОРДАНКА ЕМИЛОВА СТОЯНОВА	3	7.192	1.439			
ЙОРДАНКА ЕМИЛОВА СТОЯНОВА	3	7.182	1.212			
ЙОРДАНКА ЕМИЛОВА СТОЯНОВА	3	7.158	1.203			
ЙОРДАНКА ЕМИЛОВА СТОЯНОВА	3	7.157	1.038			
ЙОРДАНКА ЕМИЛОВА СТОЯНОВА	3	7.184	0.994			
ЙОРДАНКА ЕМИЛОВА СТОЯНОВА	4	7.131	2.627			
ЙОРДАНКА ЕМИЛОВА СТОЯНОВА	4			7.324	1.423	34.15
ЙОРДАНКА ЕМИЛОВА СТОЯНОВА	4	7.195	0.239			
ЙОРДАНКА ЕМИЛОВА СТОЯНОВА	151- 20	7.125	5.331			
ЙОРДАНКА ЕМИЛОВА СТОЯНОВА	151- 20	7.132	1.636			
ЙОРДАНКА ЕМИЛОВА СТОЯНОВА	151- 20	7.129	1.450			
ЙОРДАНКА ЕМИЛОВА СТОЯНОВА	151- 20	7.128	0.917			
ЙОРДАНКА ЕМИЛОВА СТОЯНОВА	151- 20	7.195	0.863			
ЙОРДАНКА ЕМИЛОВА СТОЯНОВА	151- 20	7.127	0.201			
ЙОРДАНКА ЕМИЛОВА СТОЯНОВА	5	7.120	3.660			
ЙОРДАНКА ЕМИЛОВА СТОЯНОВА	6			7.122	4.948	118.75
ОБЩО за ползвателя (дка)			35.712		13.689	328.54

Област: Кюстендил
Община: Невестино
ЕКАТТЕ: 69571

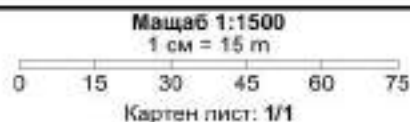


РАБОТНА КАРТА
НА МАСИВИ ЗА ПОЛЗВАНЕ
Землище: с. Страдалово

Утвърдил: _____




Координатна система: WGS84 (UTM), 35N
Картна подложка: ГЦ на СА, 1971-1991г.
Актуалност на данните: 05.09.2022-05.09.2022 г.
Дата на отпечатване: 10.09.2022 г.




Изработил: _____
КА МОДЕКС ЕООД

Област: Кюстендил
Община: Невестино
ЕКАТТЕ: 69571

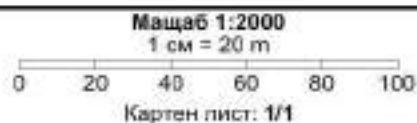


РАБОТНА КАРТА
НА МАСИВИ ЗА ПОЛЗВАНЕ
Землище: с. Страдалово

Утвърдил: _____




Координатна система: WGS84 (UTM), 35N
Картна подложка: ГЦ на СА, 1971-1991г.
Актуалност на данните: 05.09.2022-05.09.2022 г.
Дата на отпечатване: 10.09.2022 г.




Изработил: _____
КА МОДЕКС ЕООД

Област: Кюстендил
Община: Невестино
ЕКАТТЕ: 69571

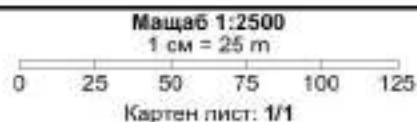


РАБОТНА КАРТА
НА МАСИВИ ЗА ПОЛЗВАНЕ
Землище: с. Страдалово

Утвърдил: _____



Координатна система: WGS84 (UTM), 35N
Картна подложка: ГЦ на СА, 1971-1991г.
Актуалност на данните: 05.09.2022-05.09.2022 г.
Дата на отпечатване: 10.09.2022 г.



Изработил: _____
КА МОДЕКС ЕООД