



ЗАПОВЕД

№ РД-04-159/29.09.2022 г.

На основание чл. 37в, ал. 4 от ЗСПЗЗ, във връзка с чл. 75а, ал. 1, т. 1 от ППЗСПЗЗ, доклад с вх. № РД-08-196/29.09.2022 г. на комисия, назначена със Заповед № РД-07-57/21.07.2022 г. на директора на ОД „Земеделие“ – Кюстендил и представено Споразумение с вх. № ПО-09-1845/30.08.2022 г. в ОСЗ – Невестино

НАРЕЖДАМ:

I. Одобрявам споразумение за разпределение на масивите за ползване на обработваеми земи в землището на с. Смоличано, ЕКАТТЕ 67619, община Невестино, област Кюстендил, сключено между лицата по чл. 37в, ал. 1 от ЗСПЗЗ за стопанската 2022/2023 година, както следва:

1. "АГРО ИНВЕСТ 99" ЕООД

Площ на имоти, ползвани на правно основание: 22.465 дка

Площ на имоти, ползвани на основание на чл. 37в, ал. 3, т. 2 от ЗСПЗЗ: 0.000 дка

Разпределени масиви (по номера), съгласно проекта: 37, 46-40

Общо площ: 22.465 дка

2. АННА ПЛАМЕНОВА АНГЕЛОВА

Площ на имоти, ползвани на правно основание: 2.950 дка

Площ на имоти, ползвани на основание на чл. 37в, ал. 3, т. 2 от ЗСПЗЗ: 13.114 дка

Разпределени масиви (по номера), съгласно проекта: 22

Общо площ: 16.064 дка

3. ГЮЛКА ЙОРДАНОВА ЗАНЕВА

Площ на имоти, ползвани на правно основание: 30.532 дка

Площ на имоти, ползвани на основание на чл. 37в, ал. 3, т. 2 от ЗСПЗЗ: 40.428 дка

Разпределени масиви (по номера), съгласно проекта: 4, 5, 6, 7, 8, 9, 10, 11, 12, 13, 14, 15, 16, 17, 18, 19, 20

Общо площ: 70.960 дка

4. ГЮРКА ПАНЧОВА КОСТАДИНОВА

Площ на имоти, ползвани на правно основание: 4.241 дка

Площ на имоти, ползвани на основание на чл. 37в, ал. 3, т. 2 от ЗСПЗЗ: 4.963 дка

Разпределени масиви (по номера), съгласно проекта: 1, 2, 3

Общо площ: 9.204 дка

5. ЕВЕЛИНА КРАСИМИРОВА ГЕОРГИЕВА

Площ на имоти, ползвани на правно основание: 36.653 дка

Площ на имоти, ползвани на основание на чл. 37в, ал. 3, т. 2 от ЗСПЗЗ: 20.664 дка

Разпределени масиви (по номера), съгласно проекта: 21

Общо площ: 57.317 дка

6. ЙОРДАНКА ЕМИЛОВА СТОЯНОВА

Площ на имоти, ползвани на правно основание: 1.348 дка

Площ на имоти, ползвани на основание на чл. 37в, ал. 3, т. 2 от ЗСПЗЗ: 106.582 дка

Разпределени масиви (по номера), съгласно проекта: 25, 32, 33, 34, 30, 31, 35, 36

Общо площ: 107.930 дка

7. ПЛАМЕНА ПЛАМЕНОВА АНГЕЛОВА

Площ на имоти, ползвани на правно основание: 95.982 дка

Площ на имоти, ползвани на основание на чл. 37в, ал. 3, т. 2 от ЗСПЗЗ: 68.681 дка

Разпределени масиви (по номера), съгласно проекта: 24, 26

Общо площ: 164.663 дка

8. „ХОРС 99“ ЕООД

Площ на имоти, ползвани на правно основание: 70.019 дка

Площ на имоти, ползвани на основание на чл. 37в, ал. 3, т. 2 от ЗСПЗЗ: 15.479 дка

Разпределени масиви (по номера), съгласно проекта: 38

Общо площ: 85.498 дка

9. ЯНА ЯВОРОВА ЙОСИФОВА

Площ на имоти, ползвани на правно основание: 0.000 дка

Площ на имоти, ползвани на основание на чл. 37в, ал. 3, т. 2 от ЗСПЗЗ: 42.334 дка

Разпределени масиви (по номера), съгласно проекта: 23, 27, 29

Общо площ: 42.334 дка

II. Лицата по т. I, на които са определени площи по чл. 37в, ал. 3, т. 2 от ЗСПЗЗ внасят по сметка за чужди средства сума в размер на средното годишно рентно плащане за землището в срок до три месеца от публикуване на настоящата заповед.

Банкова сметка за чужди средства на Областна дирекция „Земеделие” – Кюстендил:

ТБ ОББ АД – КЛОН КЮСТЕНДИЛ

IBAN: BG50 UBBS 8002 3300 2513 10

BIC: UBBS BGSF.

III. На основание чл. 37в, ал. 7 от ЗСПЗЗ, за ползвател, който не е заплатил сумите за ползваните земи по чл. 37в, ал. 3, т. 2 от ЗСПЗЗ съгласно настоящата заповед, директорът на областната дирекция „Земеделие” издава заповед за заплащане на трикратния размер на средното годишно рентно плащане за землището.

IV. На основание чл. 37в, ал. 5 от ЗСПЗЗ, настоящата заповед, ведно с окончателния регистър и картата на землището с отразените масиви за ползване да се обяви в кметството на с. Смоличано, община Невестино и в сградата на Общинска служба по земеделие – Невестино, както и да се публикува на интернет страниците на Община Невестино и Областна дирекция „Земеделие” – Кюстендил.

Контрол по изпълнението на заповедта възлагам на началника на Общинска служба по земеделие – Невестино.

Заповедта да се доведе до знанието на съответните длъжностни лица, за сведение и изпълнение.

Заповедта може да бъде обжалвана по реда на АПК. Съгласно чл. 37в, ал. 6 от ЗСПЗЗ, обжалването на заповедта не спира изпълнението ѝ.

V. Неразделна част от настоящата заповед са описа на масивите и имотите по ползватели, представен в *Приложение 1* и картата на масивите за ползване за землището на с. Смоличано, община Невестино.

ЗА ДИРЕКТОР: /п/

/М. ШУКЕРОВА/

Заповед за заместване № РД-04-116/27.09.2022 г.

ПРИЛОЖЕНИЕ 1

неразделна част от Заповед № РД- 04-159/29.09.2022г.

Окончателен регистър по реда на чл.74, във връзка с чл.75а от ППЗСПЗЗ и чл. 37в, ал. 9 от ЗСПЗЗ за стопанската 2022/2023 година за землището на с. Смоличано, ЕКАТТЕ 67619, община Невестино, област Кюстендил.

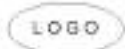
Ползвател	Масив №	Имот с регистрирано правно основание		Имот по чл. 37в, ал. 3, т. 2 от ЗСПЗЗ		
		№	Площ дка	№	Площ дка	Дължимо рентно плащане в лв.
"АГРО ИНВЕСТ 99" ЕООД	37	3.2	5.635			
"АГРО ИНВЕСТ 99" ЕООД	46-40	3.2	16.829			
ОБЩО за ползвателя (дка)			22.465		0.000	0.00
АННА ПЛАМЕНОВА АНГЕЛОВА	22			1.5	9.965	249.14
АННА ПЛАМЕНОВА АНГЕЛОВА	22	1.7	2.950			
АННА ПЛАМЕНОВА АНГЕЛОВА	22			1.8	2.599	64.97
АННА ПЛАМЕНОВА АНГЕЛОВА	22			1.4	0.550	13.75
ОБЩО за ползвателя (дка)			2.950		13.114	327.85
ГЮЛКА ЙОРДАНОВА ЗАНЕВА	4	10.10	2.803			
ГЮЛКА ЙОРДАНОВА ЗАНЕВА	5			10.3	0.481	12.03
ГЮЛКА ЙОРДАНОВА ЗАНЕВА	5			10.2	0.287	7.17
ГЮЛКА ЙОРДАНОВА ЗАНЕВА	5			10.1	0.233	5.82
ГЮЛКА ЙОРДАНОВА ЗАНЕВА	6	10.13	1.718			
ГЮЛКА ЙОРДАНОВА ЗАНЕВА	6			10.51	1.173	29.33
ГЮЛКА ЙОРДАНОВА ЗАНЕВА	6			10.7	0.444	11.10
ГЮЛКА ЙОРДАНОВА ЗАНЕВА	6			10.6	0.270	6.75
ГЮЛКА ЙОРДАНОВА ЗАНЕВА	6			10.11	0.184	4.60
ГЮЛКА ЙОРДАНОВА ЗАНЕВА	7	10.49	1.350			
ГЮЛКА ЙОРДАНОВА ЗАНЕВА	7			10.50	1.349	33.73
ГЮЛКА ЙОРДАНОВА ЗАНЕВА	7			10.17	1.140	28.49
ГЮЛКА ЙОРДАНОВА ЗАНЕВА	7	10.16	0.689			
ГЮЛКА ЙОРДАНОВА ЗАНЕВА	8			10.20	1.630	40.74
ГЮЛКА ЙОРДАНОВА ЗАНЕВА	8			10.21	1.485	37.12
ГЮЛКА ЙОРДАНОВА ЗАНЕВА	8			10.23	0.175	4.38
ГЮЛКА ЙОРДАНОВА ЗАНЕВА	8			10.22	0.131	3.28
ГЮЛКА ЙОРДАНОВА ЗАНЕВА	9	11.3	1.665			
ГЮЛКА ЙОРДАНОВА ЗАНЕВА	9	11.1	0.948			
ГЮЛКА ЙОРДАНОВА ЗАНЕВА	9			11.2	0.787	19.68
ГЮЛКА ЙОРДАНОВА ЗАНЕВА	10	10.27	1.378			
ГЮЛКА ЙОРДАНОВА ЗАНЕВА	10			10.31	1.253	31.33
ГЮЛКА ЙОРДАНОВА ЗАНЕВА	10			10.30	1.080	26.99
ГЮЛКА ЙОРДАНОВА ЗАНЕВА	10			10.29	0.850	21.26
ГЮЛКА ЙОРДАНОВА ЗАНЕВА	10			10.32	0.708	17.71
ГЮЛКА ЙОРДАНОВА ЗАНЕВА	10	10.33	0.426			
ГЮЛКА ЙОРДАНОВА ЗАНЕВА	10			10.34	0.301	7.54
ГЮЛКА ЙОРДАНОВА ЗАНЕВА	11	10.38	6.006			
ГЮЛКА ЙОРДАНОВА ЗАНЕВА	11			10.44	1.476	36.91
ГЮЛКА ЙОРДАНОВА ЗАНЕВА	11			10.53	0.699	17.47
ГЮЛКА ЙОРДАНОВА ЗАНЕВА	12			12.40	1.693	42.33
ГЮЛКА ЙОРДАНОВА ЗАНЕВА	12			12.42	1.221	30.53
ГЮЛКА ЙОРДАНОВА ЗАНЕВА	12	12.41	0.886			
ГЮЛКА ЙОРДАНОВА ЗАНЕВА	12	12.44	0.880			
ГЮЛКА ЙОРДАНОВА ЗАНЕВА	12	12.45	0.650			
ГЮЛКА ЙОРДАНОВА ЗАНЕВА	12	12.39	0.599			
ГЮЛКА ЙОРДАНОВА ЗАНЕВА	13	12.56	6.282			
ГЮЛКА ЙОРДАНОВА ЗАНЕВА	13			12.57	3.684	92.09
ГЮЛКА ЙОРДАНОВА ЗАНЕВА	13			12.59	1.243	31.08
ГЮЛКА ЙОРДАНОВА ЗАНЕВА	13	12.58	1.158			
ГЮЛКА ЙОРДАНОВА ЗАНЕВА	13	12.54	1.054			
ГЮЛКА ЙОРДАНОВА ЗАНЕВА	13			12.55	0.775	19.38

ГЮЛКА ЙОРДАНОВА ЗАНЕВА	13			12.53	0.226	5.65
ГЮЛКА ЙОРДАНОВА ЗАНЕВА	14			12.18	1.726	43.15
ГЮЛКА ЙОРДАНОВА ЗАНЕВА	14			12.22	1.315	32.87
ГЮЛКА ЙОРДАНОВА ЗАНЕВА	14	12.23	0.895			
ГЮЛКА ЙОРДАНОВА ЗАНЕВА	14			12.21	0.792	19.80
ГЮЛКА ЙОРДАНОВА ЗАНЕВА	14			12.19	0.475	11.89
ГЮЛКА ЙОРДАНОВА ЗАНЕВА	14			12.26	0.445	11.12
ГЮЛКА ЙОРДАНОВА ЗАНЕВА	14			12.25	0.385	9.62
ГЮЛКА ЙОРДАНОВА ЗАНЕВА	14			12.24	0.330	8.25
ГЮЛКА ЙОРДАНОВА ЗАНЕВА	14			12.17	0.325	8.12
ГЮЛКА ЙОРДАНОВА ЗАНЕВА	14			12.20	0.241	6.02
ГЮЛКА ЙОРДАНОВА ЗАНЕВА	15			12.29	0.435	10.88
ГЮЛКА ЙОРДАНОВА ЗАНЕВА	15			12.31	0.326	8.15
ГЮЛКА ЙОРДАНОВА ЗАНЕВА	15			12.30	0.283	7.07
ГЮЛКА ЙОРДАНОВА ЗАНЕВА	16			12.34	0.417	10.43
ГЮЛКА ЙОРДАНОВА ЗАНЕВА	16			12.33	0.399	9.99
ГЮЛКА ЙОРДАНОВА ЗАНЕВА	16			12.35	0.252	6.31
ГЮЛКА ЙОРДАНОВА ЗАНЕВА	17			12.65	0.322	8.05
ГЮЛКА ЙОРДАНОВА ЗАНЕВА	17			12.37	0.282	7.06
ГЮЛКА ЙОРДАНОВА ЗАНЕВА	18	12.15	1.147			
ГЮЛКА ЙОРДАНОВА ЗАНЕВА	18			12.14	0.763	19.06
ГЮЛКА ЙОРДАНОВА ЗАНЕВА	19			12.12	1.759	43.97
ГЮЛКА ЙОРДАНОВА ЗАНЕВА	19			12.11	0.626	15.66
ГЮЛКА ЙОРДАНОВА ЗАНЕВА	19			12.10	0.601	15.02
ГЮЛКА ЙОРДАНОВА ЗАНЕВА	19			12.9	0.426	10.65
ГЮЛКА ЙОРДАНОВА ЗАНЕВА	20			12.2	0.794	19.84
ГЮЛКА ЙОРДАНОВА ЗАНЕВА	20			12.6	0.553	13.82
ГЮЛКА ЙОРДАНОВА ЗАНЕВА	20			12.5	0.441	11.01
ГЮЛКА ЙОРДАНОВА ЗАНЕВА	20			12.3	0.393	9.82
ГЮЛКА ЙОРДАНОВА ЗАНЕВА	20			12.4	0.343	8.59
ОБЩО за ползвателя (дка)			30.532		40.428	1010.71
ГЮРКА ПАНЧОВА КОСТАДИНОВА	1			18.80	1.280	32.01
ГЮРКА ПАНЧОВА КОСТАДИНОВА	2			18.84	3.683	92.07
ГЮРКА ПАНЧОВА КОСТАДИНОВА	3	18.73	4.241			
ОБЩО за ползвателя (дка)			4.241		4.963	124.08
ЕВЕЛИНА КРАСИМИРОВА ГЕОРГИЕВА	21	9.9	36.653			
ЕВЕЛИНА КРАСИМИРОВА ГЕОРГИЕВА	21			9.10	8.809	220.23
ЕВЕЛИНА КРАСИМИРОВА ГЕОРГИЕВА	21			9.8	3.002	75.05
ЕВЕЛИНА КРАСИМИРОВА ГЕОРГИЕВА	21			9.4	2.138	53.44
ЕВЕЛИНА КРАСИМИРОВА ГЕОРГИЕВА	21			9.3	2.003	50.08
ЕВЕЛИНА КРАСИМИРОВА ГЕОРГИЕВА	21			9.7	1.827	45.69
ЕВЕЛИНА КРАСИМИРОВА ГЕОРГИЕВА	21			9.2	1.168	29.20
ЕВЕЛИНА КРАСИМИРОВА ГЕОРГИЕВА	21			9.1	1.167	29.18
ЕВЕЛИНА КРАСИМИРОВА ГЕОРГИЕВА	21			9.5	0.550	13.75
ОБЩО за ползвателя (дка)			36.653		20.664	516.61
ЙОРДАНКА ЕМИЛОВА СТОЯНОВА	25			25.16	5.468	136.70
ЙОРДАНКА ЕМИЛОВА СТОЯНОВА	25			25.8	3.348	83.70
ЙОРДАНКА ЕМИЛОВА СТОЯНОВА	25			25.7	3.338	83.45
ЙОРДАНКА ЕМИЛОВА СТОЯНОВА	25			25.9	2.767	69.17
ЙОРДАНКА ЕМИЛОВА СТОЯНОВА	25			25.18	2.335	58.37
ЙОРДАНКА ЕМИЛОВА СТОЯНОВА	25			25.15	2.196	54.90
ЙОРДАНКА ЕМИЛОВА СТОЯНОВА	25			25.20	1.859	46.48
ЙОРДАНКА ЕМИЛОВА СТОЯНОВА	25			25.17	1.771	44.28
ЙОРДАНКА ЕМИЛОВА СТОЯНОВА	25			25.23	1.300	32.50
ЙОРДАНКА ЕМИЛОВА СТОЯНОВА	25			25.21	1.242	31.05
ЙОРДАНКА ЕМИЛОВА СТОЯНОВА	32			25.44	3.792	94.80
ЙОРДАНКА ЕМИЛОВА СТОЯНОВА	32			25.33	3.791	94.77
ЙОРДАНКА ЕМИЛОВА СТОЯНОВА	32			25.32	3.791	94.77
ЙОРДАНКА ЕМИЛОВА СТОЯНОВА	32			25.45	2.119	52.98
ЙОРДАНКА ЕМИЛОВА СТОЯНОВА	33			25.53	4.189	104.72
ЙОРДАНКА ЕМИЛОВА СТОЯНОВА	33			25.54	3.889	97.22
ЙОРДАНКА ЕМИЛОВА СТОЯНОВА	33			25.57	3.795	94.87
ЙОРДАНКА ЕМИЛОВА СТОЯНОВА	33			25.58	3.629	90.72
ЙОРДАНКА ЕМИЛОВА СТОЯНОВА	33			25.56	2.863	71.57
ЙОРДАНКА ЕМИЛОВА СТОЯНОВА	33			25.87	2.350	58.75

ЙОРДАНКА ЕМИЛОВА СТОЯНОВА	33			25.61	1.984	49.60
ЙОРДАНКА ЕМИЛОВА СТОЯНОВА	33			25.60	1.741	43.54
ЙОРДАНКА ЕМИЛОВА СТОЯНОВА	33	25.59	1.348			
ЙОРДАНКА ЕМИЛОВА СТОЯНОВА	33			25.88	0.671	16.76
ЙОРДАНКА ЕМИЛОВА СТОЯНОВА	34			25.47	3.716	92.90
ЙОРДАНКА ЕМИЛОВА СТОЯНОВА	30			25.94	9.154	228.84
ЙОРДАНКА ЕМИЛОВА СТОЯНОВА	31			25.99	4.077	101.94
ЙОРДАНКА ЕМИЛОВА СТОЯНОВА	35			25.137	2.988	74.70
ЙОРДАНКА ЕМИЛОВА СТОЯНОВА	35			25.159	2.398	59.94
ЙОРДАНКА ЕМИЛОВА СТОЯНОВА	35			25.150	2.300	57.49
ЙОРДАНКА ЕМИЛОВА СТОЯНОВА	35			25.154	2.041	51.02
ЙОРДАНКА ЕМИЛОВА СТОЯНОВА	35			25.155	1.911	47.77
ЙОРДАНКА ЕМИЛОВА СТОЯНОВА	35			25.156	1.556	38.90
ЙОРДАНКА ЕМИЛОВА СТОЯНОВА	35			25.153	0.913	22.83
ЙОРДАНКА ЕМИЛОВА СТОЯНОВА	35			25.152	0.722	18.05
ЙОРДАНКА ЕМИЛОВА СТОЯНОВА	35			25.151	0.616	15.39
ЙОРДАНКА ЕМИЛОВА СТОЯНОВА	35			25.161	0.613	15.31
ЙОРДАНКА ЕМИЛОВА СТОЯНОВА	36			25.101	4.914	122.85
ЙОРДАНКА ЕМИЛОВА СТОЯНОВА	36			25.102	2.509	62.72
ЙОРДАНКА ЕМИЛОВА СТОЯНОВА	36			25.103	1.928	48.20
ОБЩО за ползвателя (дка)			1.348		106.582	2664.56
ПЛАМЕНА ПЛАМЕНОВА АНГЕЛОВА	24	2.17	41.429			
ПЛАМЕНА ПЛАМЕНОВА АНГЕЛОВА	24			2.20	13.125	328.13
ПЛАМЕНА ПЛАМЕНОВА АНГЕЛОВА	24			2.21	8.984	224.60
ПЛАМЕНА ПЛАМЕНОВА АНГЕЛОВА	24			2.22	5.470	136.74
ПЛАМЕНА ПЛАМЕНОВА АНГЕЛОВА	24			2.4	2.429	60.73
ПЛАМЕНА ПЛАМЕНОВА АНГЕЛОВА	24			2.16	2.015	50.38
ПЛАМЕНА ПЛАМЕНОВА АНГЕЛОВА	24			2.28	1.844	46.10
ПЛАМЕНА ПЛАМЕНОВА АНГЕЛОВА	24			2.27	1.631	40.76
ПЛАМЕНА ПЛАМЕНОВА АНГЕЛОВА	24			2.26	1.448	36.20
ПЛАМЕНА ПЛАМЕНОВА АНГЕЛОВА	24			7.31	0.606	15.15
ПЛАМЕНА ПЛАМЕНОВА АНГЕЛОВА	26	11.45	11.355			
ПЛАМЕНА ПЛАМЕНОВА АНГЕЛОВА	26	11.58	6.060			
ПЛАМЕНА ПЛАМЕНОВА АНГЕЛОВА	26	11.56	4.965			
ПЛАМЕНА ПЛАМЕНОВА АНГЕЛОВА	26	11.55	4.851			
ПЛАМЕНА ПЛАМЕНОВА АНГЕЛОВА	26	11.57	4.261			
ПЛАМЕНА ПЛАМЕНОВА АНГЕЛОВА	26	11.18	3.816			
ПЛАМЕНА ПЛАМЕНОВА АНГЕЛОВА	26			11.27	3.304	82.60
ПЛАМЕНА ПЛАМЕНОВА АНГЕЛОВА	26	11.11	3.139			
ПЛАМЕНА ПЛАМЕНОВА АНГЕЛОВА	26			11.28	3.041	76.02
ПЛАМЕНА ПЛАМЕНОВА АНГЕЛОВА	26	11.44	2.955			
ПЛАМЕНА ПЛАМЕНОВА АНГЕЛОВА	26	11.29	2.943			
ПЛАМЕНА ПЛАМЕНОВА АНГЕЛОВА	26			11.10	2.575	64.38
ПЛАМЕНА ПЛАМЕНОВА АНГЕЛОВА	26	11.52	2.568			
ПЛАМЕНА ПЛАМЕНОВА АНГЕЛОВА	26			11.51	2.196	54.89
ПЛАМЕНА ПЛАМЕНОВА АНГЕЛОВА	26			11.39	2.185	54.62
ПЛАМЕНА ПЛАМЕНОВА АНГЕЛОВА	26	11.20	1.930			
ПЛАМЕНА ПЛАМЕНОВА АНГЕЛОВА	26			11.25	1.803	45.07
ПЛАМЕНА ПЛАМЕНОВА АНГЕЛОВА	26			11.46	1.621	40.54
ПЛАМЕНА ПЛАМЕНОВА АНГЕЛОВА	26			11.24	1.503	37.57
ПЛАМЕНА ПЛАМЕНОВА АНГЕЛОВА	26			11.30	1.465	36.64
ПЛАМЕНА ПЛАМЕНОВА АНГЕЛОВА	26	11.5	1.379			
ПЛАМЕНА ПЛАМЕНОВА АНГЕЛОВА	26	11.9	1.280			
ПЛАМЕНА ПЛАМЕНОВА АНГЕЛОВА	26			11.8	1.234	30.85
ПЛАМЕНА ПЛАМЕНОВА АНГЕЛОВА	26			11.40	1.192	29.80
ПЛАМЕНА ПЛАМЕНОВА АНГЕЛОВА	26			11.35	1.191	29.77
ПЛАМЕНА ПЛАМЕНОВА АНГЕЛОВА	26			11.17	1.177	29.43
ПЛАМЕНА ПЛАМЕНОВА АНГЕЛОВА	26			11.19	1.149	28.74
ПЛАМЕНА ПЛАМЕНОВА АНГЕЛОВА	26			11.37	1.013	25.32
ПЛАМЕНА ПЛАМЕНОВА АНГЕЛОВА	26			11.42	1.009	25.22
ПЛАМЕНА ПЛАМЕНОВА АНГЕЛОВА	26			11.38	0.977	24.43
ПЛАМЕНА ПЛАМЕНОВА АНГЕЛОВА	26			11.41	0.812	20.30
ПЛАМЕНА ПЛАМЕНОВА АНГЕЛОВА	26	11.14	0.763			
ПЛАМЕНА ПЛАМЕНОВА АНГЕЛОВА	26	11.6	0.712			
ПЛАМЕНА ПЛАМЕНОВА АНГЕЛОВА	26	11.31	0.683			

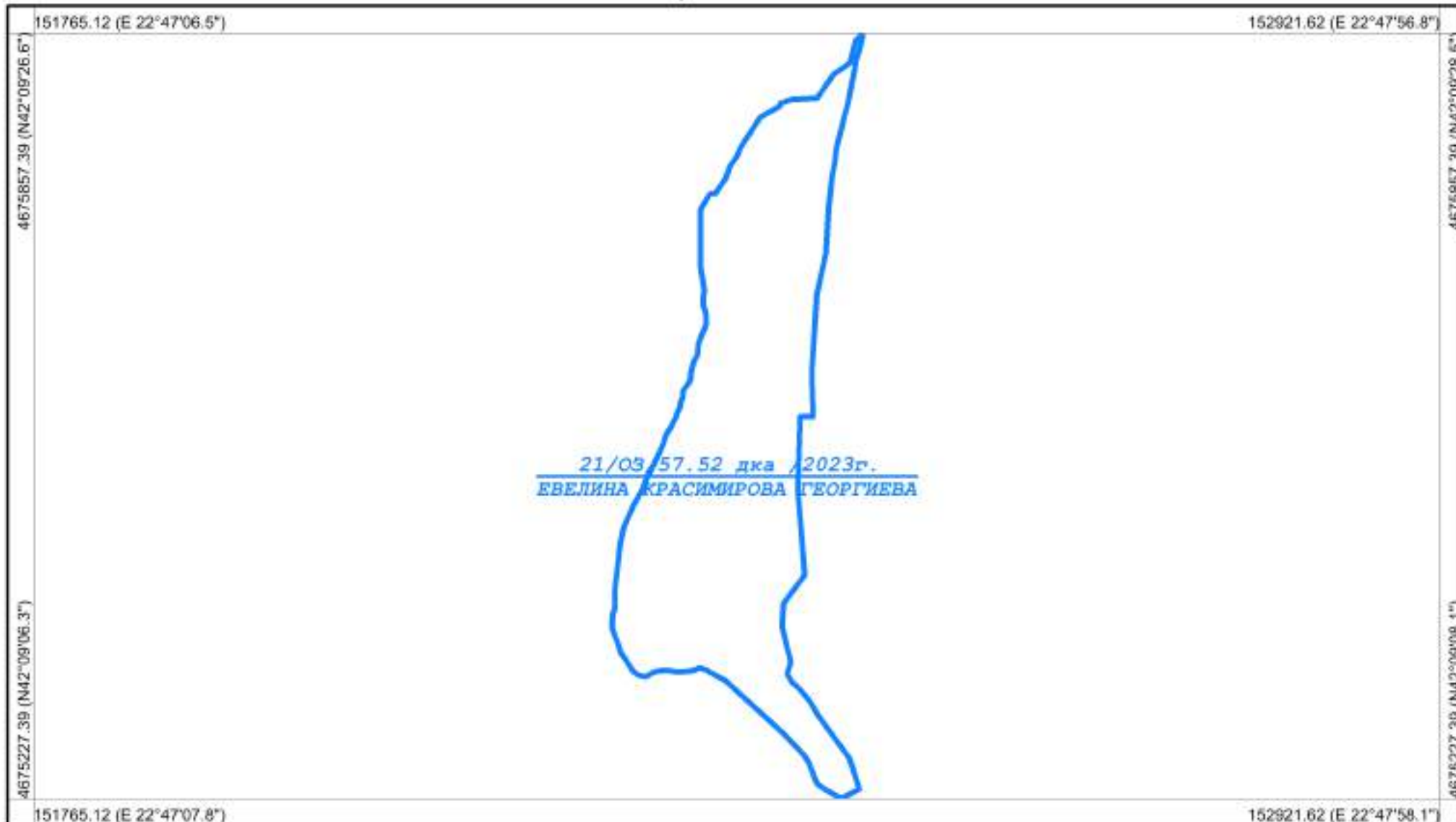
ПЛАМЕНА ПЛАМЕНОВА АНГЕЛОВА	26			11.12	0.545	13.64
ПЛАМЕНА ПЛАМЕНОВА АНГЕЛОВА	26			11.32	0.542	13.54
ПЛАМЕНА ПЛАМЕНОВА АНГЕЛОВА	26	11.7	0.523			
ПЛАМЕНА ПЛАМЕНОВА АНГЕЛОВА	26	11.59	0.369			
ПЛАМЕНА ПЛАМЕНОВА АНГЕЛОВА	26			11.15	0.301	7.52
ПЛАМЕНА ПЛАМЕНОВА АНГЕЛОВА	26			11.26	0.295	7.37
ОБЩО за ползвателя (дка)			95.982		68.681	1717.03
ХОРС 99 ЕООД	38	8.8	53.659			
ХОРС 99 ЕООД	38	8.9	16.360			
ХОРС 99 ЕООД	38			8.5	3.097	77.43
ХОРС 99 ЕООД	38			8.10	3.003	75.06
ХОРС 99 ЕООД	38			8.4	2.900	72.50
ХОРС 99 ЕООД	38			8.3	2.836	70.90
ХОРС 99 ЕООД	38			8.11	1.500	37.50
ХОРС 99 ЕООД	38			8.1	1.243	31.07
ХОРС 99 ЕООД	38			8.12	0.900	22.50
ОБЩО за ползвателя (дка)			70.019		15.479	386.96
ЯНА ЯВОРОВА ЙОСИФОВА	23			2.22	8.905	222.63
ЯНА ЯВОРОВА ЙОСИФОВА	23			2.21	5.935	148.37
ЯНА ЯВОРОВА ЙОСИФОВА	23			2.32	4.622	115.55
ЯНА ЯВОРОВА ЙОСИФОВА	23			2.31	3.489	87.22
ЯНА ЯВОРОВА ЙОСИФОВА	23			2.30	3.114	77.85
ЯНА ЯВОРОВА ЙОСИФОВА	23			2.15	2.000	50.00
ЯНА ЯВОРОВА ЙОСИФОВА	23			2.14	1.284	32.11
ЯНА ЯВОРОВА ЙОСИФОВА	23			2.26	1.028	25.71
ЯНА ЯВОРОВА ЙОСИФОВА	23			2.27	0.929	23.23
ЯНА ЯВОРОВА ЙОСИФОВА	23			2.20	0.874	21.85
ЯНА ЯВОРОВА ЙОСИФОВА	23			2.28	0.798	19.95
ЯНА ЯВОРОВА ЙОСИФОВА	27			2.2	6.172	154.29
ЯНА ЯВОРОВА ЙОСИФОВА	27			2.1	1.469	36.71
ЯНА ЯВОРОВА ЙОСИФОВА	29			2.13	1.716	42.89
ОБЩО за ползвателя (дка)			0.000		42.334	1058.36

Област: Кюстендил
Община: Невестино
ЕКАТТЕ: 67619



РАБОТНА КАРТА
НА МАСИВИ ЗА ПОЛЗВАНЕ
Землище: с. Смоличано

Утвърдил: _____



Координатна система: WGS84 (UTM), 35N
Картна подложка: ГЦ на СА, 1971-1991г.
Актуалност на данните: 31.08.2022-01.09.2022 г.
Дата на отпечатване: 03.09.2022 г.

Мащаб 1:4500
1 см = 45 м

0 45 90 135 180 225

Картен лист: 1/1

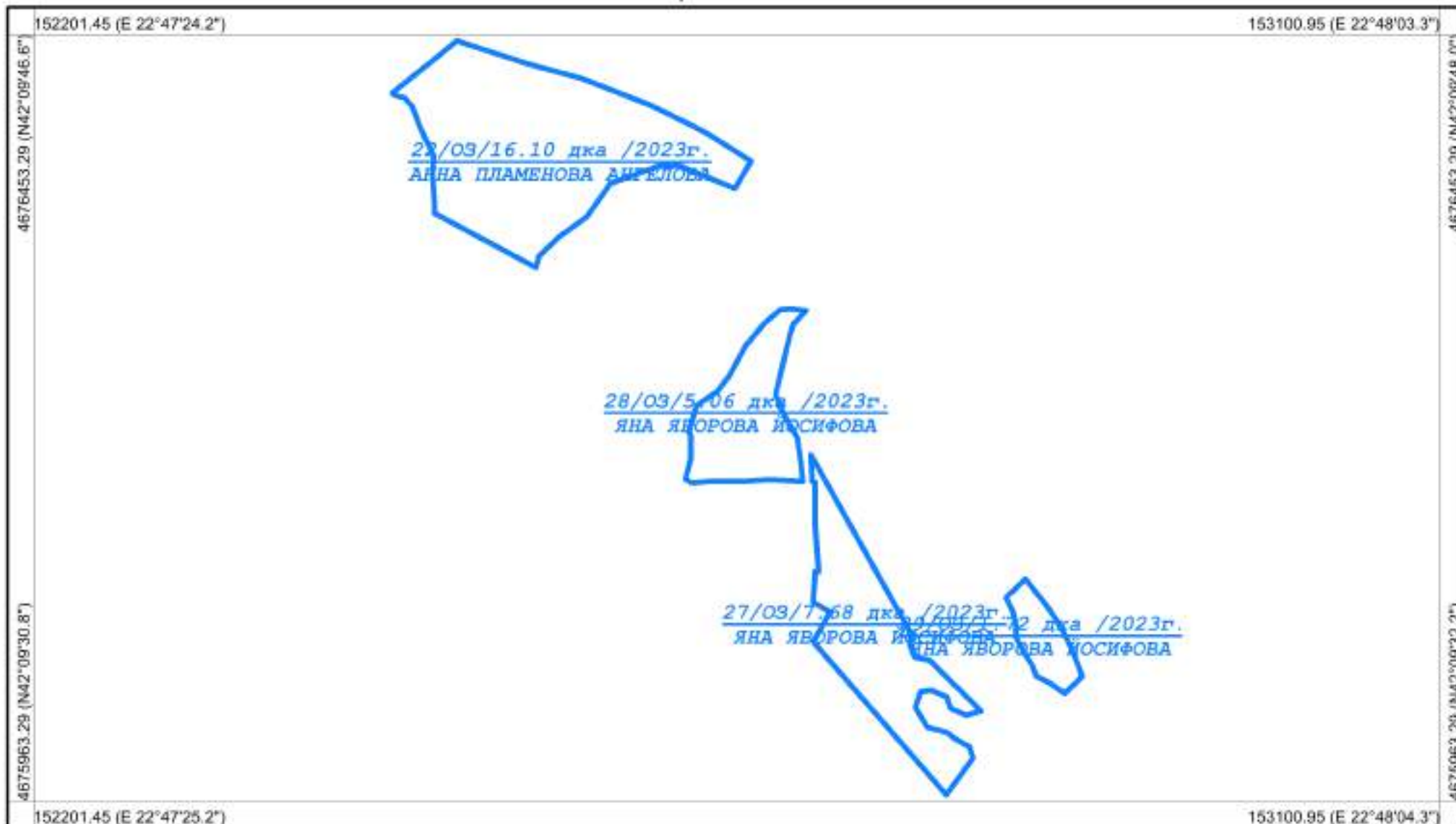
Изработил: _____
КА МОДЕКС ЕООД

Област: Кюстендил
Община: Невестино
ЕКАТТЕ: 67619



РАБОТНА КАРТА
НА МАСИВИ ЗА ПОЛЗВАНЕ
Землище: с. Смоличано

Утвърдил: _____

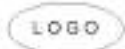


Координатна система: WGS84 (UTM), 35N
Картна подложка: ГЦ на СА, 1971-1991г.
Актуалност на данните: 31.08.2022-01.09.2022 г.
Дата на отпечатване: 03.09.2022 г.

Мащаб 1:3500
1 см = 35 м
0 35 70 105 140 175
Картен лист: 1/1

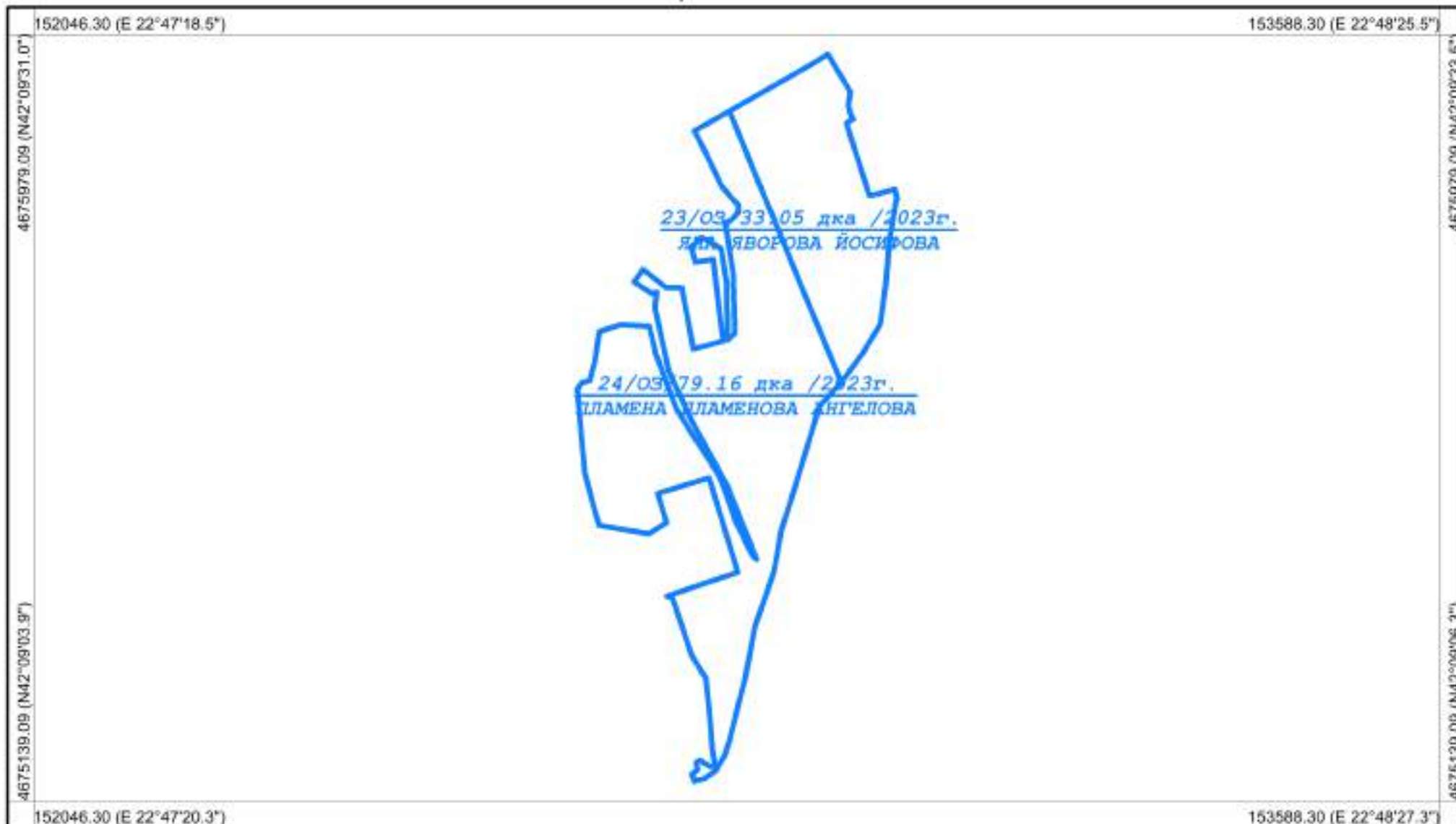
Изработил: _____
КА МОДЕКС ЕООД

Област: Кюстендил
Община: Невестино
ЕКАТТЕ: 67619



РАБОТНА КАРТА
НА МАСИВИ ЗА ПОЛЗВАНЕ
Землище: с. Смоличано

Утвърдил: _____



Координатна система: WGS84 (UTM), 35N
Картна подложка: ГЦ на СА, 1971-1991г.
Актуалност на данните: 31.08.2022-01.09.2022 г.
Дата на отпечатване: 03.09.2022 г.

Мащаб 1:6000
1 см = 60 м

Картен лист: 1/1

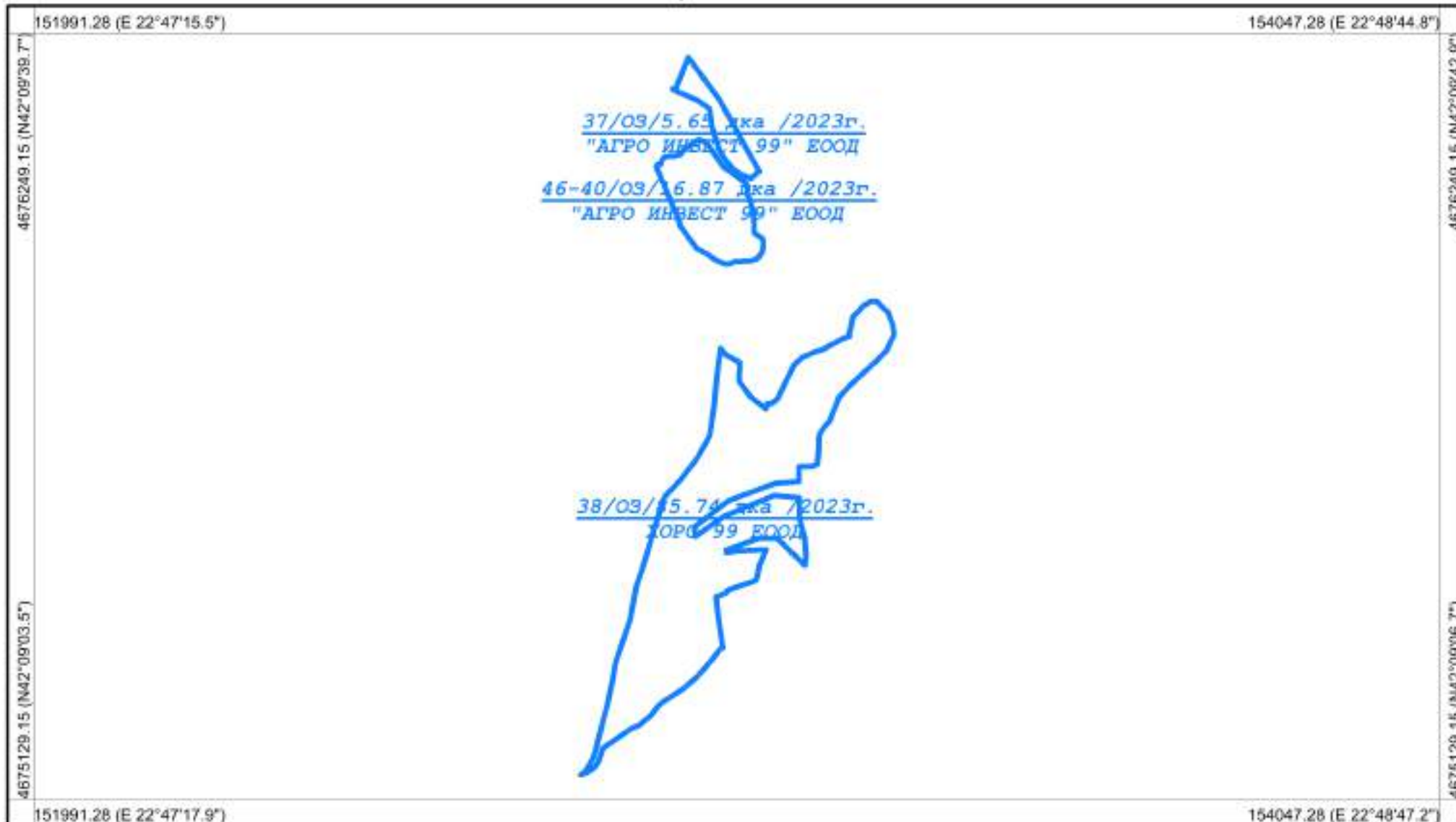
Изработил: _____
КА МОДЕКС ЕООД

Област: Кюстендил
Община: Невестино
ЕКАТТЕ: 67619



РАБОТНА КАРТА
НА МАСИВИ ЗА ПОЛЗВАНЕ
Землище: с. Смоличано

Утвърдил: _____



Координатна система: WGS84 (UTM), 35N
Картна подложка: ГЦ на СА, 1971-1991г.
Актуалност на данните: 31.08.2022-01.09.2022 г.
Дата на отпечатване: 03.09.2022 г.

Мащаб 1:8000
1 см = 80 м

0 80 160 240 320 400

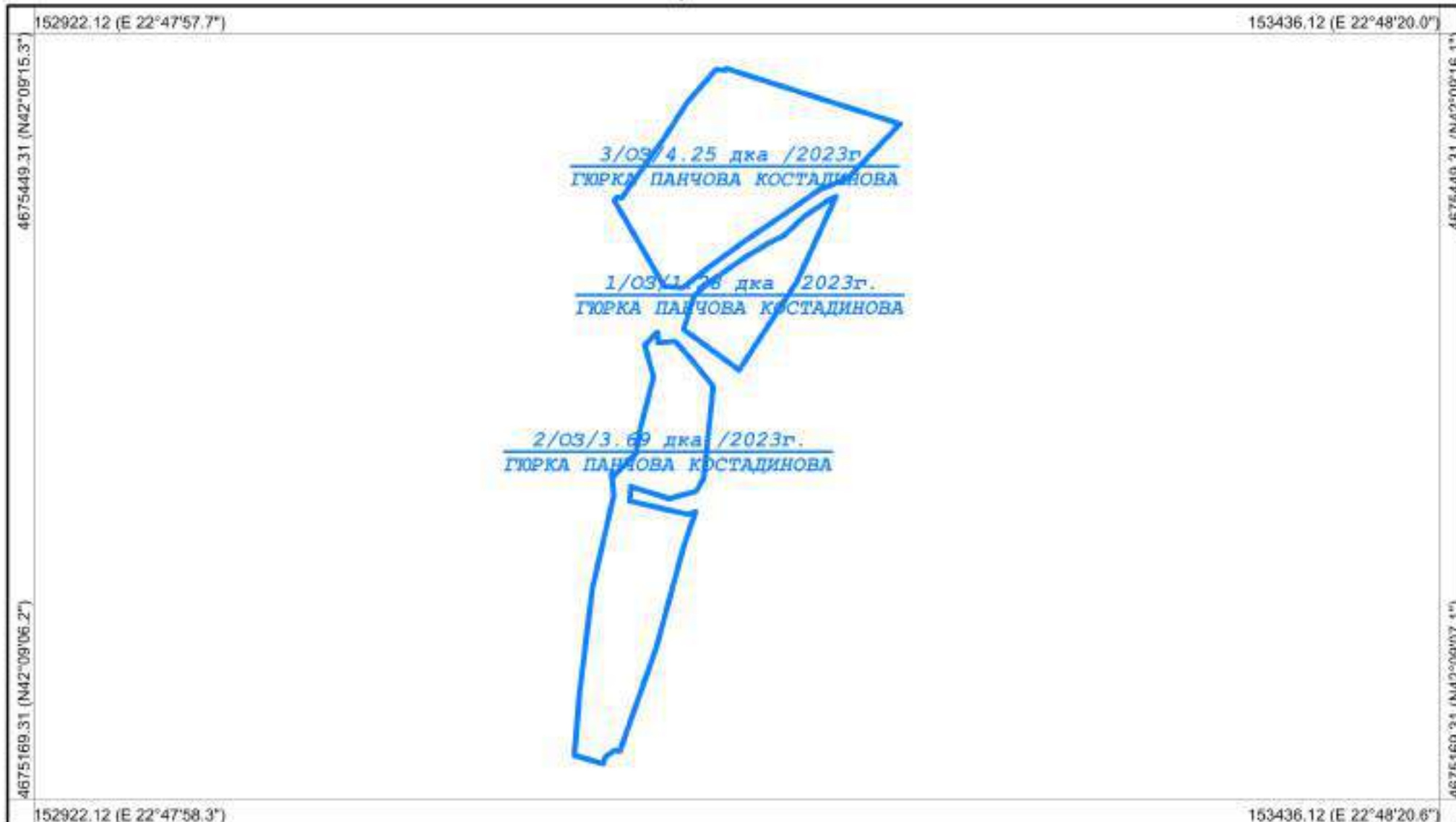
Картен лист: 1/1

Изработил: _____
КА МОДЕКС ЕООД

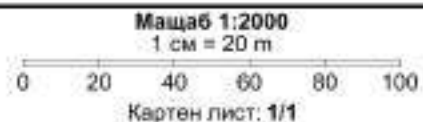


РАБОТНА КАРТА
НА МАСИВИ ЗА ПОЛЗВАНЕ
Землище: с. Смоличано

Утвърдил: _____

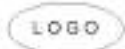


Координатна система: WGS84 (UTM), 35N
Картна подложка: ГЦ на СА, 1971-1991г.
Актуалност на данните: 31.08.2022-01.09.2022 г.
Дата на отпечатване: 03.09.2022 г.



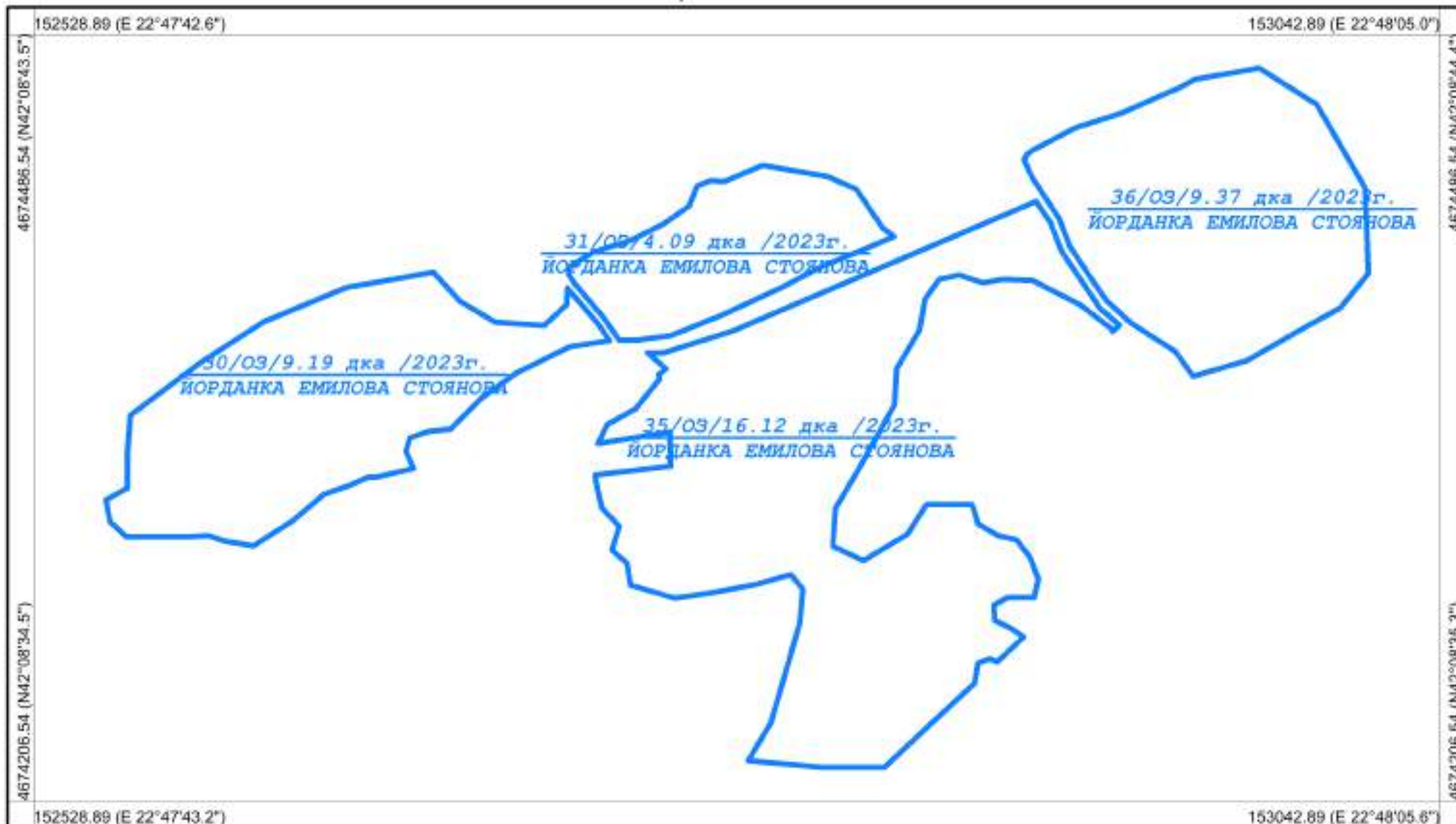
Изработил: _____
КА МОДЕКС ЕООД

Област: Кюстендил
Община: Невестино
ЕКАТТЕ: 67619



РАБОТНА КАРТА
НА МАСИВИ ЗА ПОЛЗВАНЕ
Землище: с. Смоличано

Утвърдил: _____

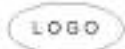


Координатна система: WGS84 (UTM), 35N
Картна подложка: ГЦ на СА, 1971-1991г.
Актуалност на данните: 31.08.2022-31.08.2022 г.
Дата на отпечатване: 03.09.2022 г.

Мащаб 1:2000
1 см = 20 м
0 20 40 60 80 100
Картен лист: 1/1

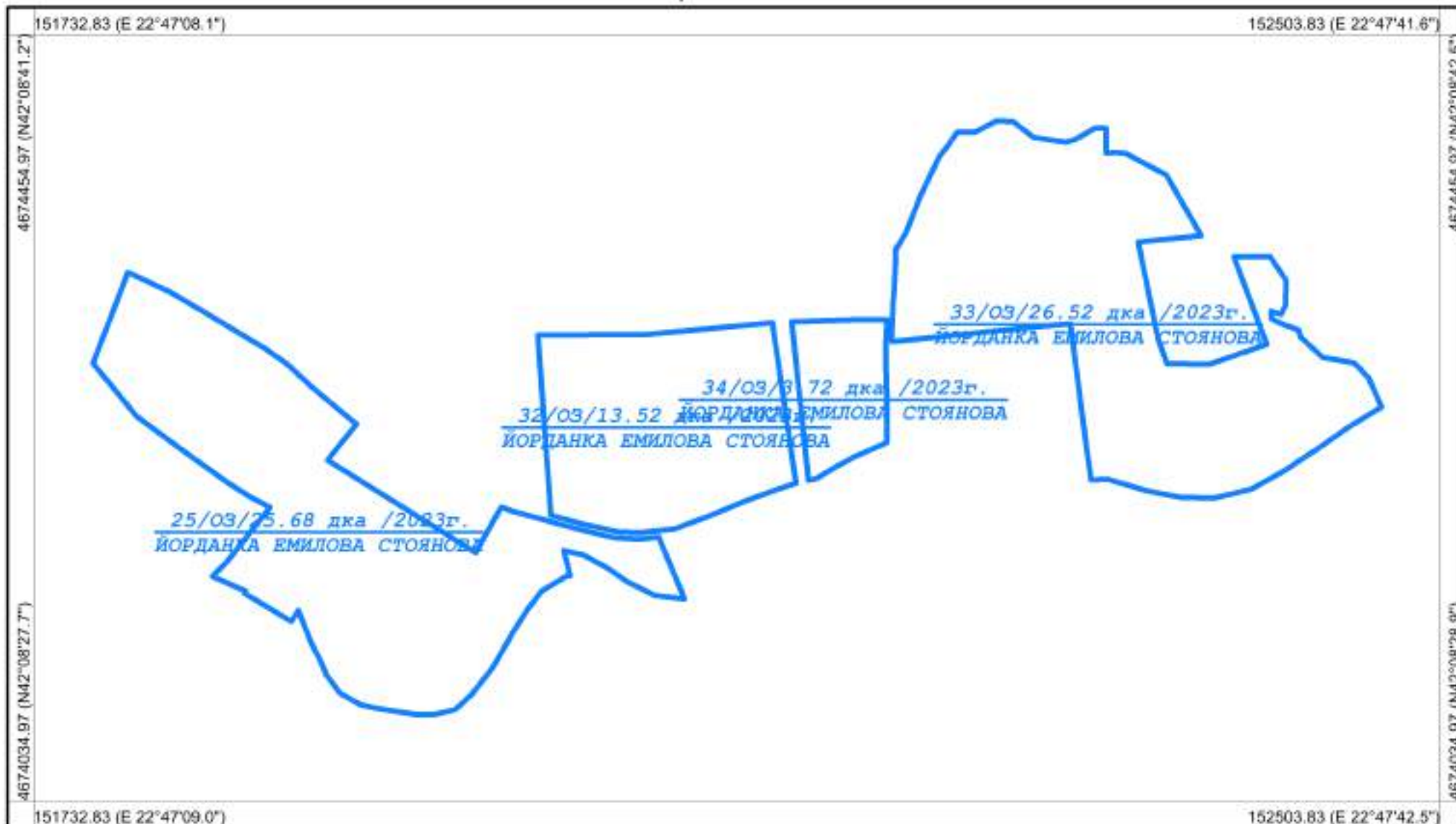
Изработил: _____
КА МОДЕКС ЕООД

Област: Кюстендил
Община: Невестино
ЕКАТТЕ: 67619



РАБОТНА КАРТА НА МАСИВИ ЗА ПОЛЗВАНЕ Землище: с. Смоличано

Утвърдил: _____



Координатна система: WGS84 (UTM), 35N
Картна подложка: ГЦ на СА, 1971-1991г.
Актуалност на данните: 31.08.2022-31.08.2022 г.
Дата на отпечатване: 03.09.2022 г.

Мащаб 1:3000
1 см = 30 м

0 30 60 90 120 150

Картен лист: 1/1

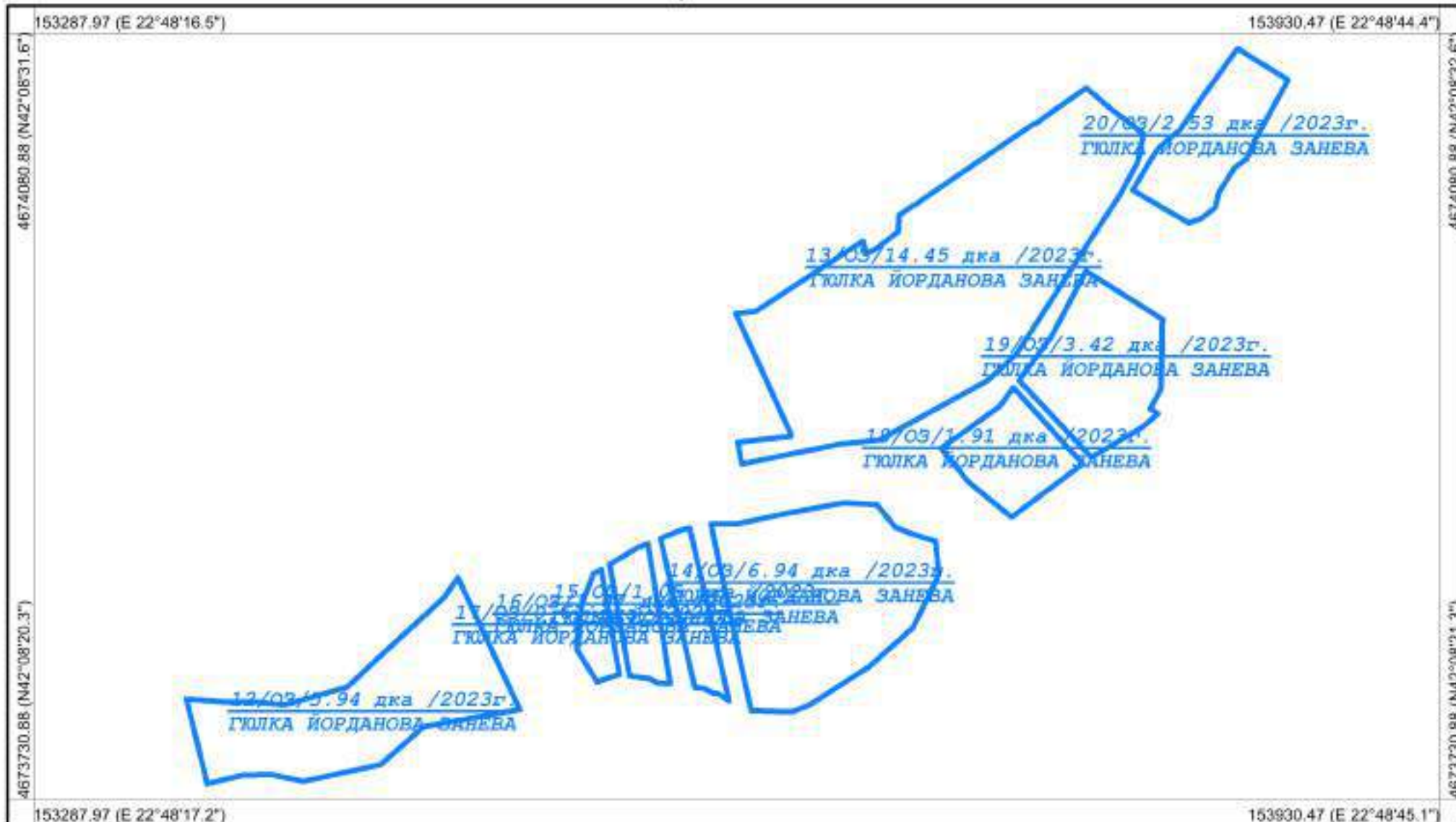
Изработил: _____
КА МОДЕКС ЕООД

Област: Кюстендил
Община: Невестино
ЕКАТТЕ: 67619



РАБОТНА КАРТА НА МАСИВИ ЗА ПОЛЗВАНЕ Землище: с. Смоличано

Утвърдил: _____



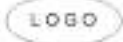
Координатна система: WGS84 (UTM), 35N
Картна подложка: ГЦ на СА, 1971-1991г.
Актуалност на данните: 31.08.2022-31.08.2022 г.
Дата на отпечатване: 03.09.2022 г.

Мащаб 1:2500
1 см = 25 м

Картен лист: 1/1

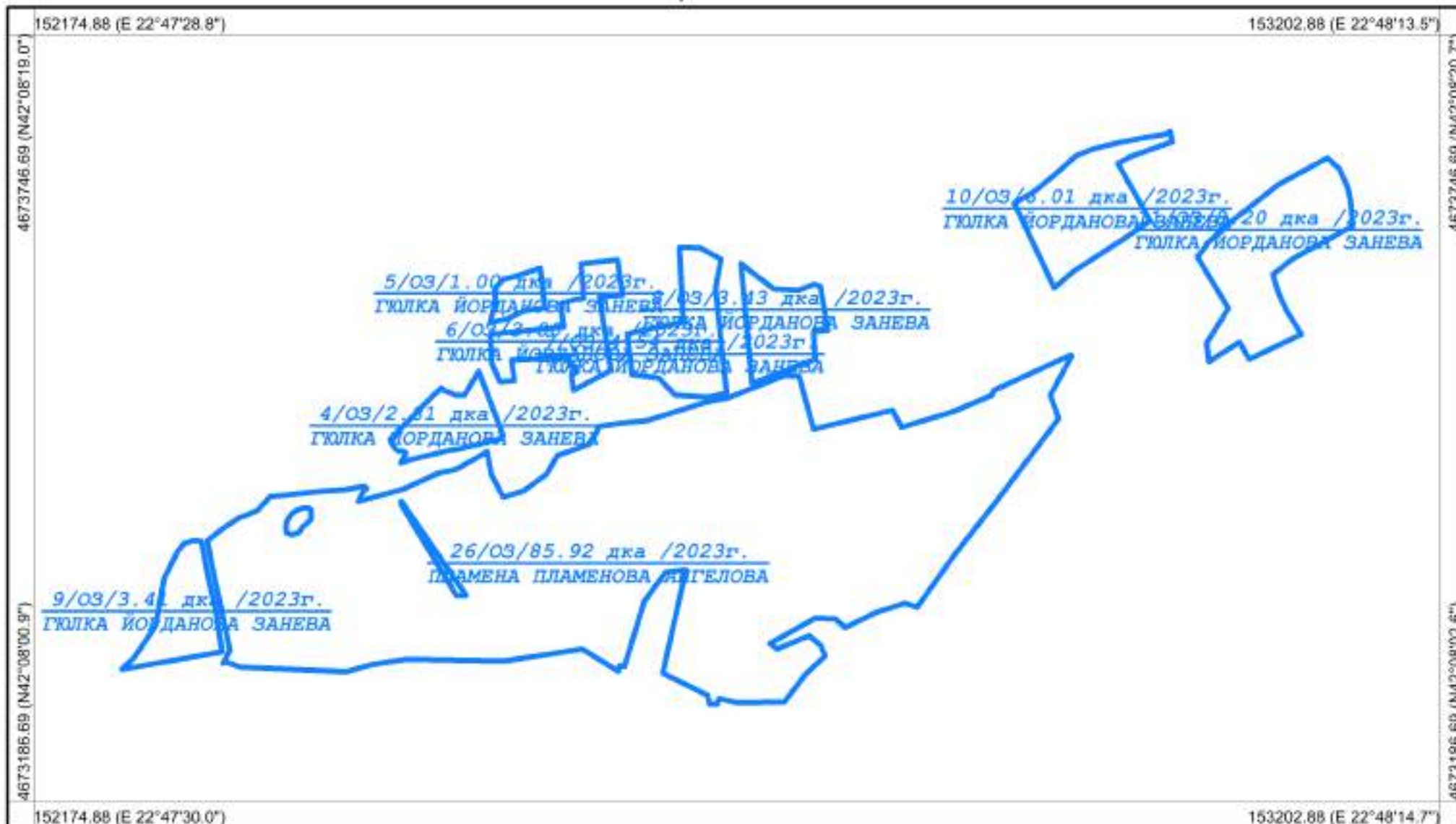
Изработил: _____
КА МОДЕКС ЕООД

Област: Кюстендил
Община: Невестино
ЕКАТТЕ: 67619

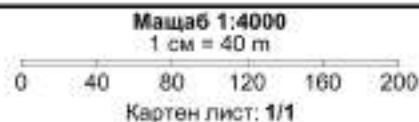


РАБОТНА КАРТА
НА МАСИВИ ЗА ПОЛЗВАНЕ
Землище: с. Смоличано

Утвърдил: _____

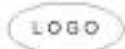


Координатна система: WGS84 (UTM), 35N
Картна подложка: ГЦ на СА, 1971-1991г.
Актуалност на данните: 31.08.2022-31.08.2022 г.
Дата на отпечатване: 03.09.2022 г.



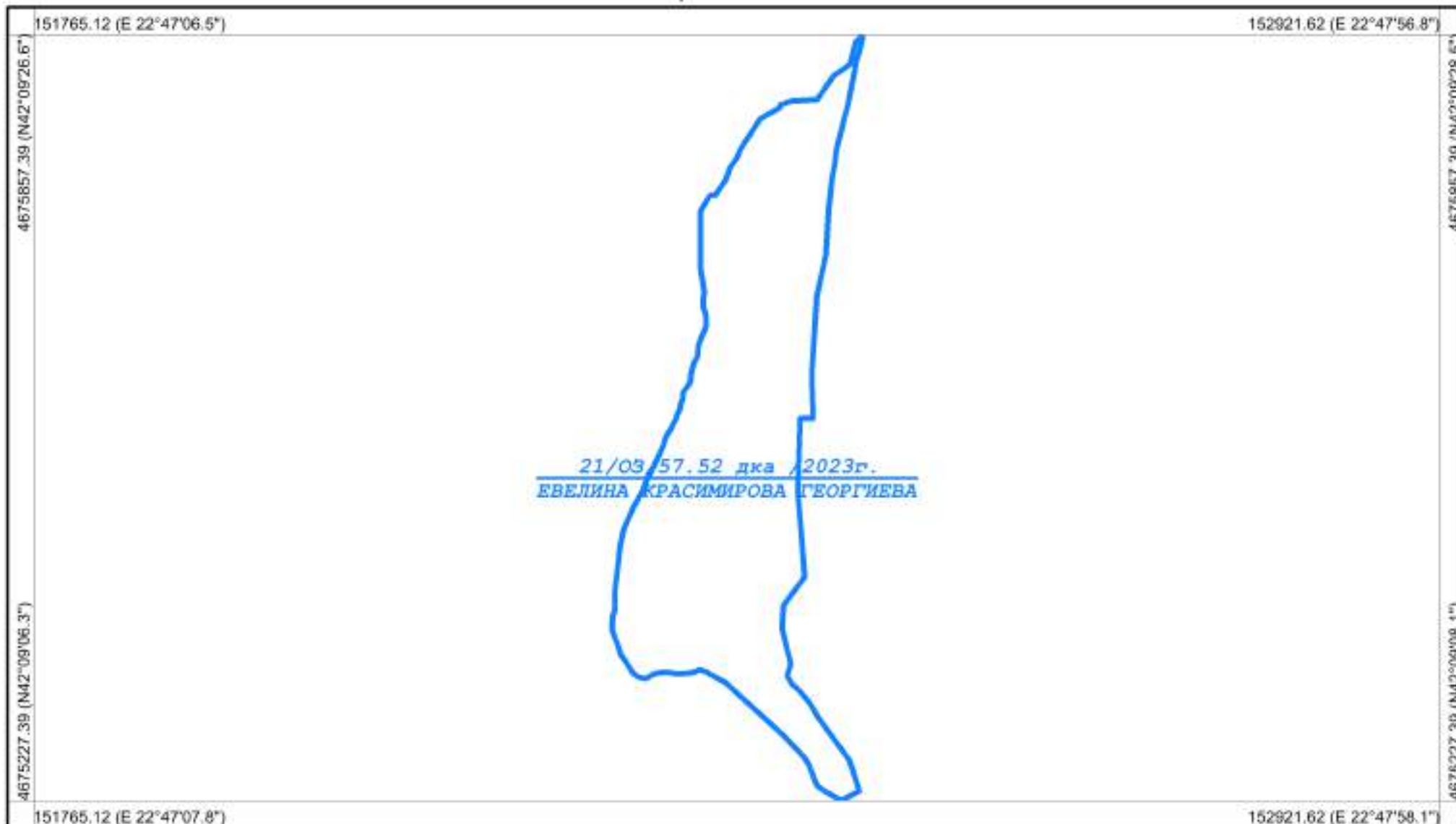
Изработил: _____
КА МОДЕКС ЕООД

Област: Кюстендил
Община: Невестино
ЕКАТТЕ: 67619



РАБОТНА КАРТА
НА МАСИВИ ЗА ПОЛЗВАНЕ
Землище: с. Смоличано

Утвърдил: _____



Координатна система: WGS84 (UTM), 35N
Картна подложка: ГЦ на СА, 1971-1991г.
Актуалност на данните: 31.08.2022-01.09.2022 г.
Дата на отпечатване: 03.09.2022 г.

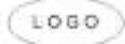
Мащаб 1:4500
1 см = 45 м

0 45 90 135 180 225

Картен лист: 1/1

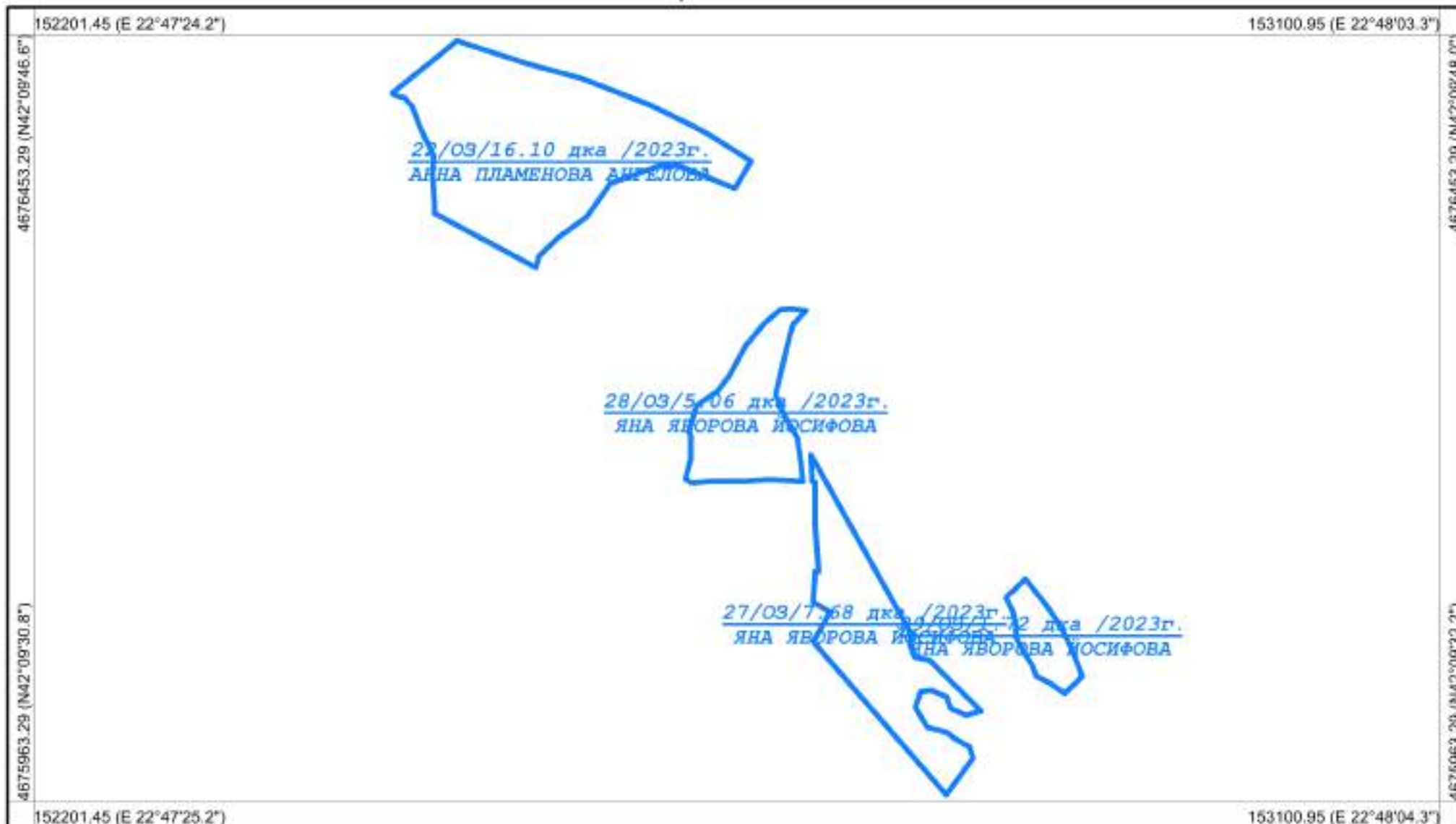
Изработил: _____
КА МОДЕКС ЕООД

Област: Кюстендил
Община: Невестино
ЕКАТТЕ: 67619



РАБОТНА КАРТА
НА МАСИВИ ЗА ПОЛЗВАНЕ
Землище: с. Смоличано

Утвърдил: _____



Координатна система: WGS84 (UTM), 35N
Картна подложка: ГЦ на СА, 1971-1991г.
Актуалност на данните: 31.08.2022-01.09.2022 г.
Дата на отпечатване: 03.09.2022 г.

Мащаб 1:3500
1 см = 35 м

0 35 70 105 140 175

Картен лист: 1/1

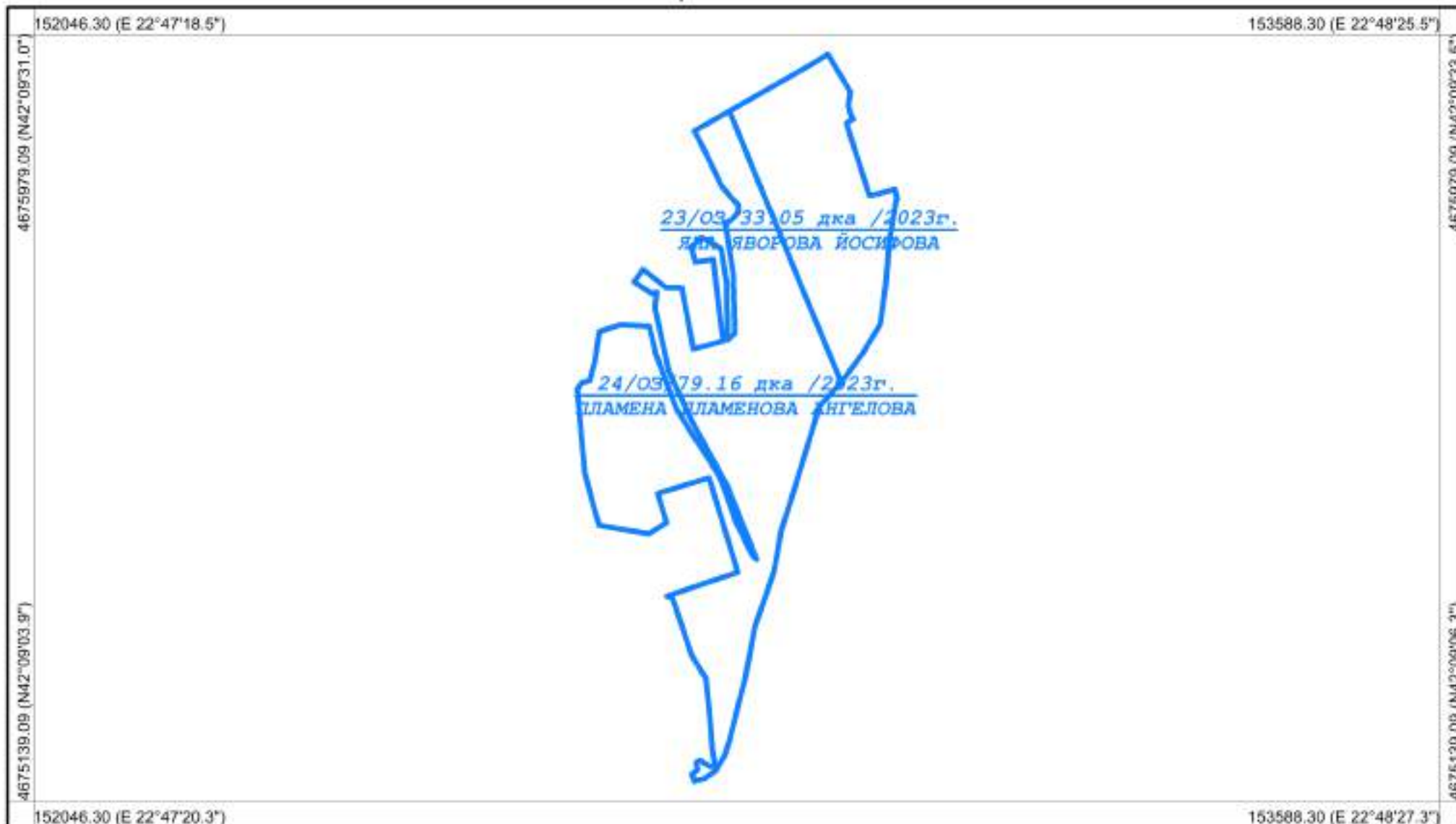
Изработил: _____
КА МОДЕКС ЕООД

Област: Кюстендил
Община: Невестино
ЕКАТТЕ: 67619



РАБОТНА КАРТА
НА МАСИВИ ЗА ПОЛЗВАНЕ
Землище: с. Смоличано

Утвърдил: _____



Координатна система: WGS84 (UTM), 35N
Картна подложка: ГЦ на СА, 1971-1991г.
Актуалност на данните: 31.08.2022-01.09.2022 г.
Дата на отпечатване: 03.09.2022 г.

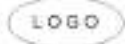
Мащаб 1:6000
1 см = 60 м

0 60 120 180 240 300

Картен лист: 1/1

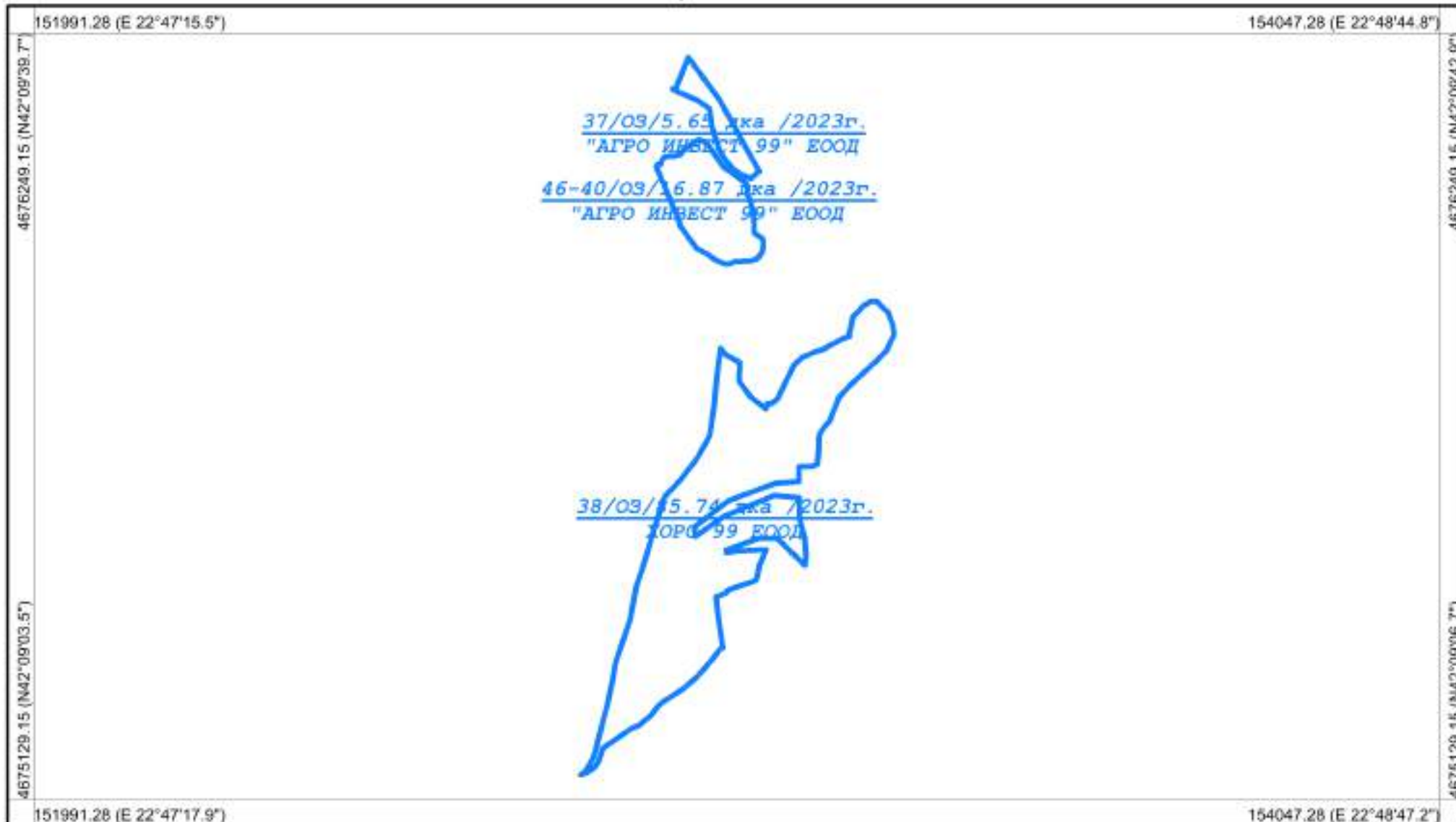
Изработил: _____
КА МОДЕКС ЕООД

Област: Кюстендил
Община: Невестино
ЕКАТТЕ: 67619



РАБОТНА КАРТА
НА МАСИВИ ЗА ПОЛЗВАНЕ
Землище: с. Смоличано

Утвърдил: _____



Координатна система: WGS84 (UTM), 35N
Картна подложка: ГЦ на СА, 1971-1991г.
Актуалност на данните: 31.08.2022-01.09.2022 г.
Дата на отпечатване: 03.09.2022 г.

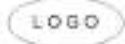
Мащаб 1:8000
1 см = 80 м

0 80 160 240 320 400

Картен лист: 1/1

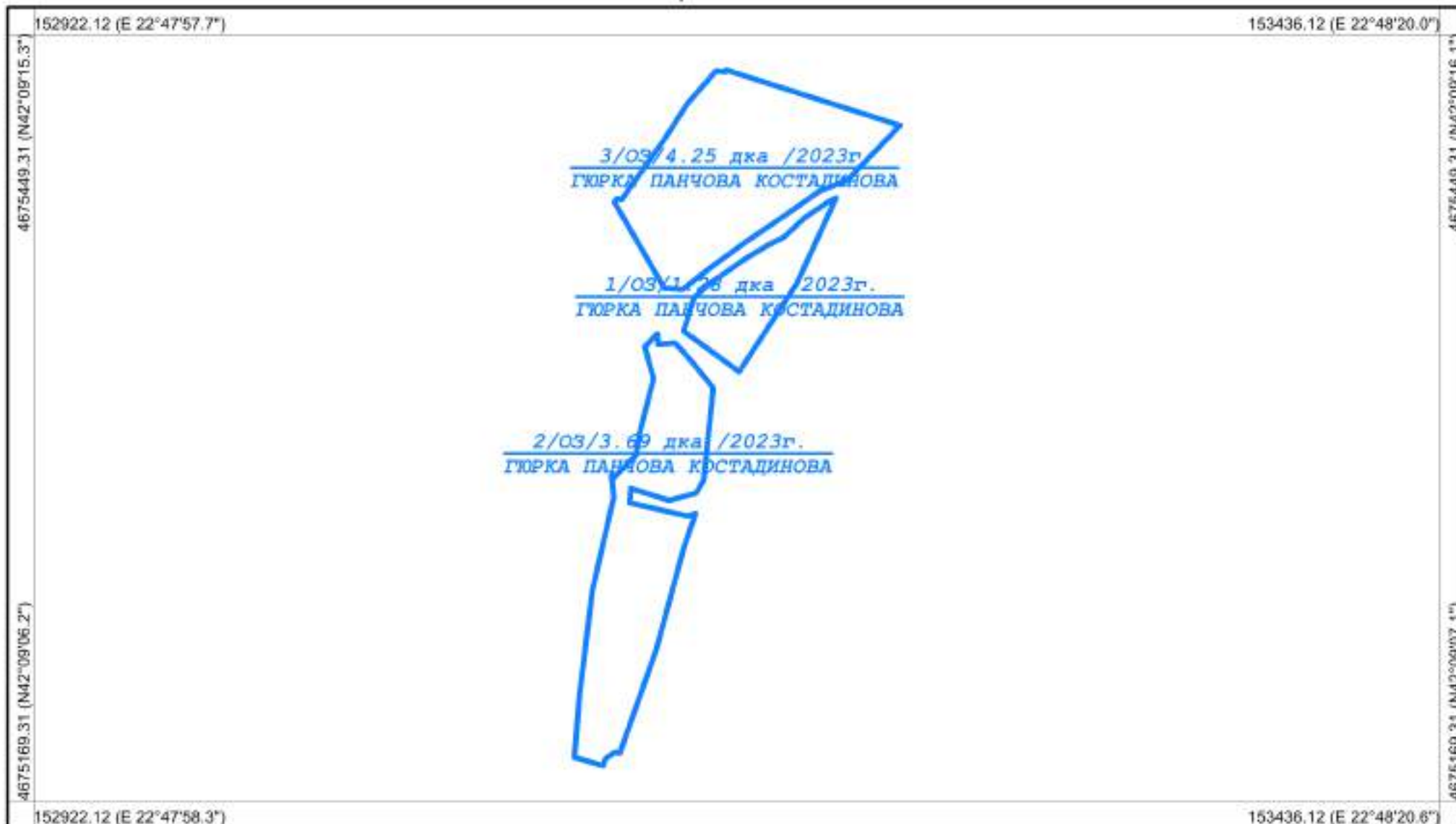
Изработил: _____
КА МОДЕКС ЕООД

Област: Кюстендил
Община: Невестино
ЕКАТТЕ: 67619



РАБОТНА КАРТА
НА МАСИВИ ЗА ПОЛЗВАНЕ
Землище: с. Смоличано

Утвърдил: _____



Координатна система: WGS84 (UTM), 35N
Картна подложка: ГЦ на СА, 1971-1991г.
Актуалност на данните: 31.08.2022-01.09.2022 г.
Дата на отпечатване: 03.09.2022 г.

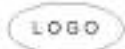
Мащаб 1:2000
1 см = 20 м

0 20 40 60 80 100

Картен лист: 1/1

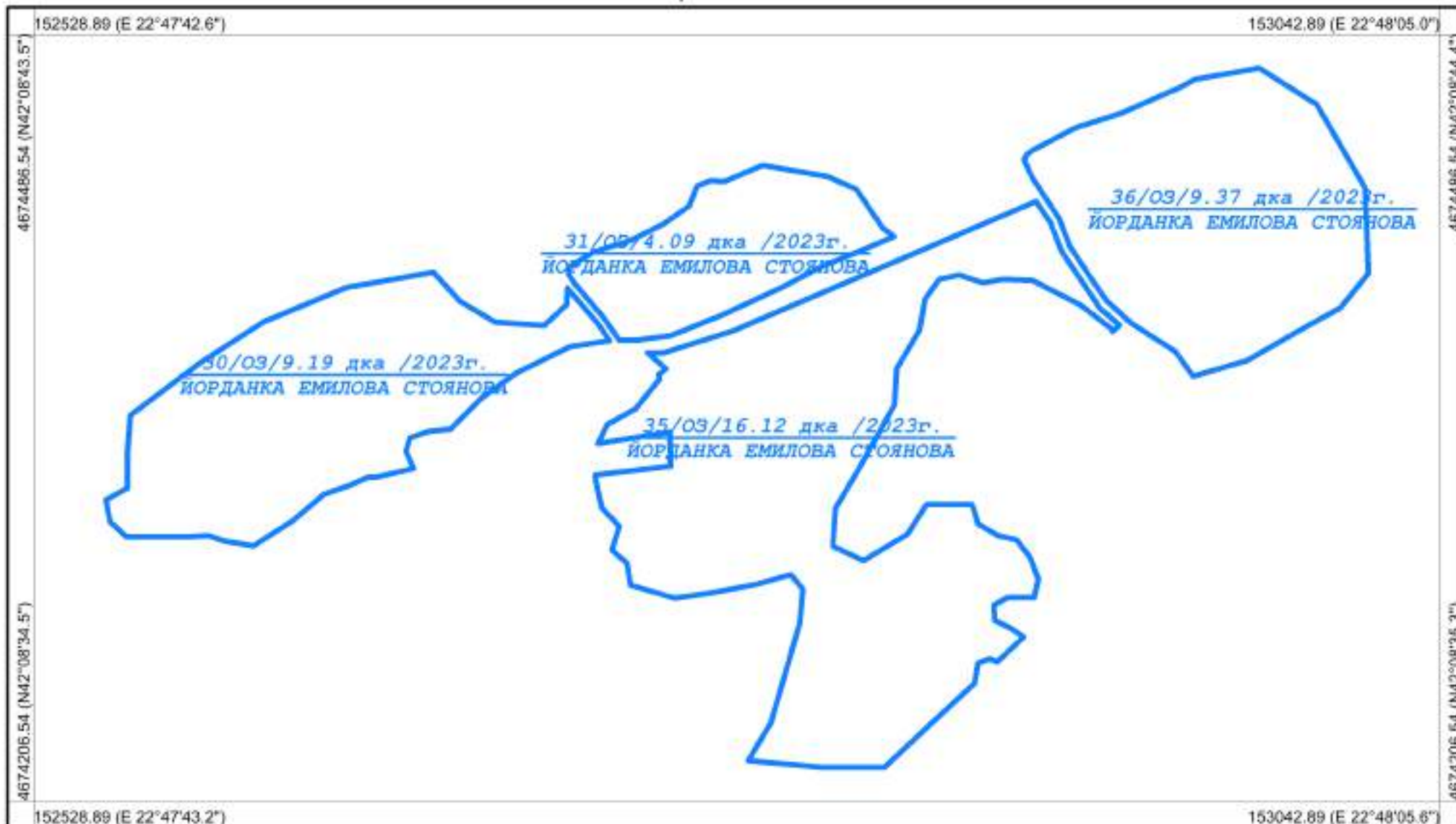
Изработил: _____
КА МОДЕКС ЕООД

Област: Кюстендил
Община: Невестино
ЕКАТТЕ: 67619



РАБОТНА КАРТА
НА МАСИВИ ЗА ПОЛЗВАНЕ
Землище: с. Смоличано

Утвърдил: _____



Координатна система: WGS84 (UTM), 35N
Картна подложка: ГЦ на СА, 1971-1991г.
Актуалност на данните: 31.08.2022-31.08.2022 г.
Дата на отпечатване: 03.09.2022 г.

Мащаб 1:2000
1 см = 20 м
0 20 40 60 80 100
Картен лист: 1/1

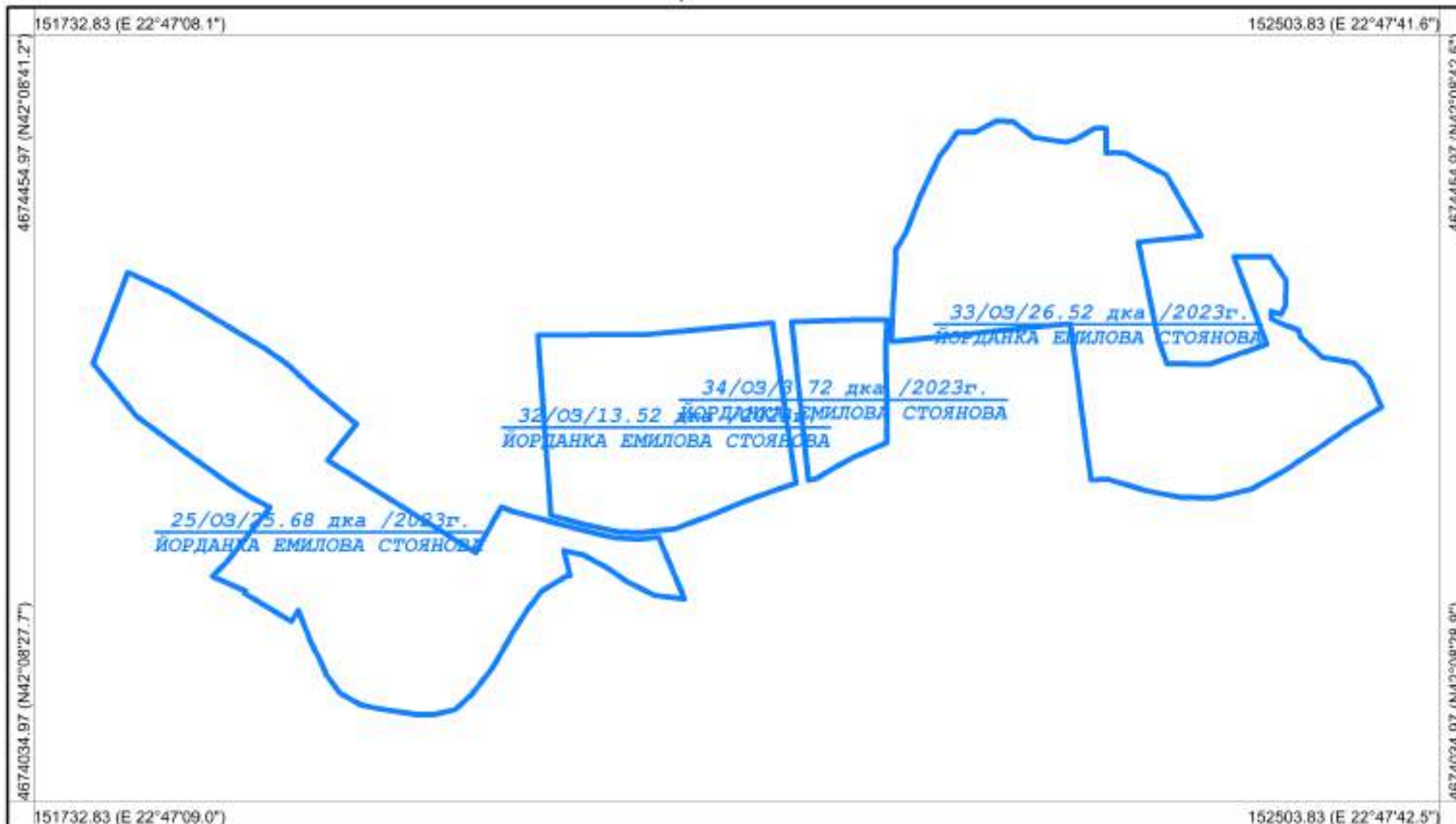
Изработил: _____
КА МОДЕКС ЕООД

Област: Кюстендил
Община: Невестино
ЕКАТТЕ: 67619



РАБОТНА КАРТА НА МАСИВИ ЗА ПОЛЗВАНЕ Землище: с. Смоличано

Утвърдил: _____



Координатна система: WGS84 (UTM), 35N
Картна подложка: ГЦ на СА, 1971-1991г.
Актуалност на данните: 31.08.2022-31.08.2022 г.
Дата на отпечатване: 03.09.2022 г.

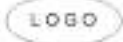
Мащаб 1:3000
1 см = 30 м

0 30 60 90 120 150

Картен лист: 1/1

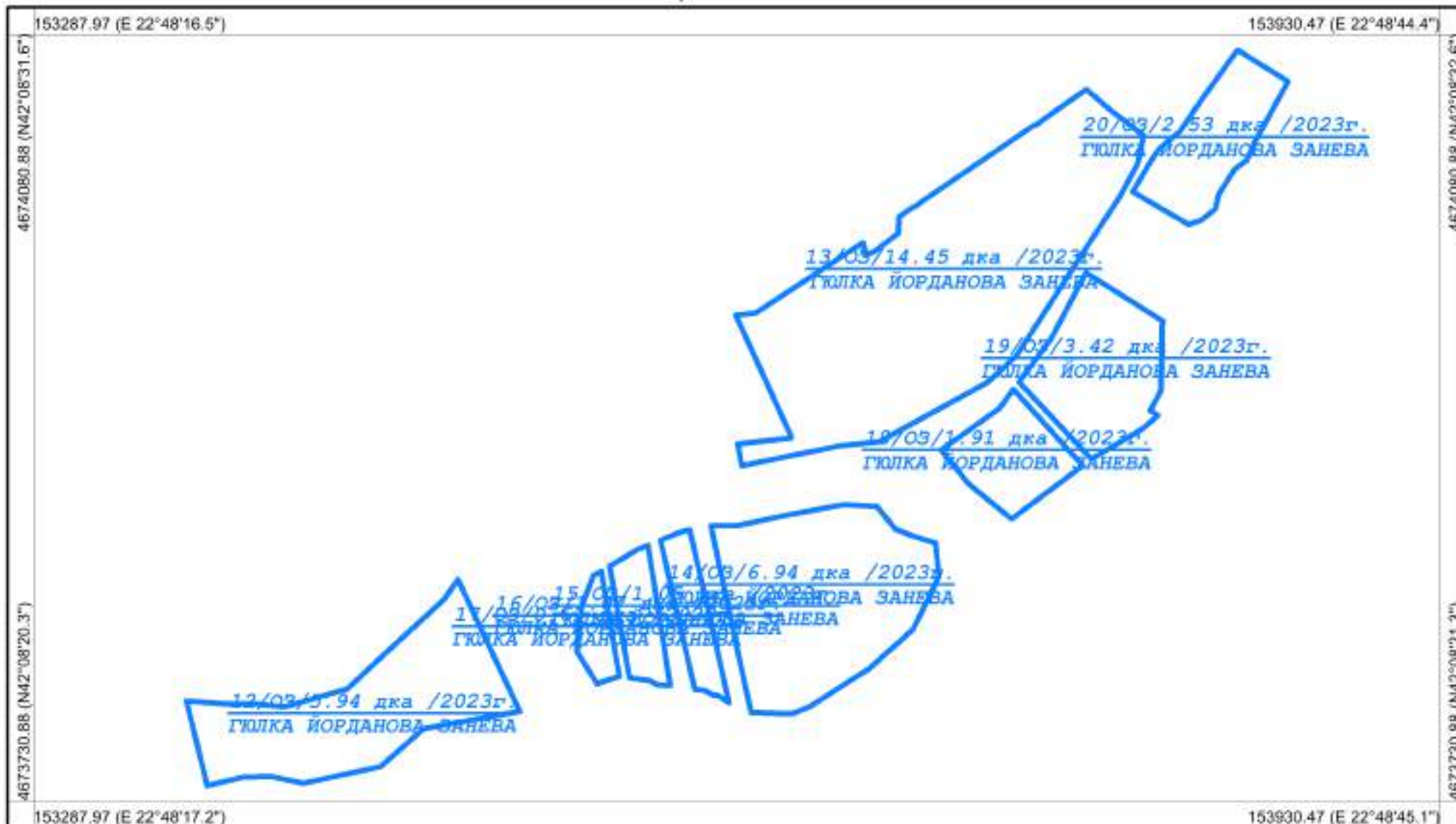
Изработил: _____
КА МОДЕКС ЕООД

Област: Кюстендил
Община: Невестино
ЕКАТТЕ: 67619



РАБОТНА КАРТА
НА МАСИВИ ЗА ПОЛЗВАНЕ
Землище: с. Смоличано

Утвърдил: _____

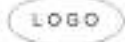


Координатна система: WGS84 (UTM), 35N
Картна подложка: ГЦ на СА, 1971-1991г.
Актуалност на данните: 31.08.2022-31.08.2022 г.
Дата на отпечатване: 03.09.2022 г.

Мащаб 1:2500
1 см = 25 м
0 25 50 75 100 125
Картен лист: 1/1

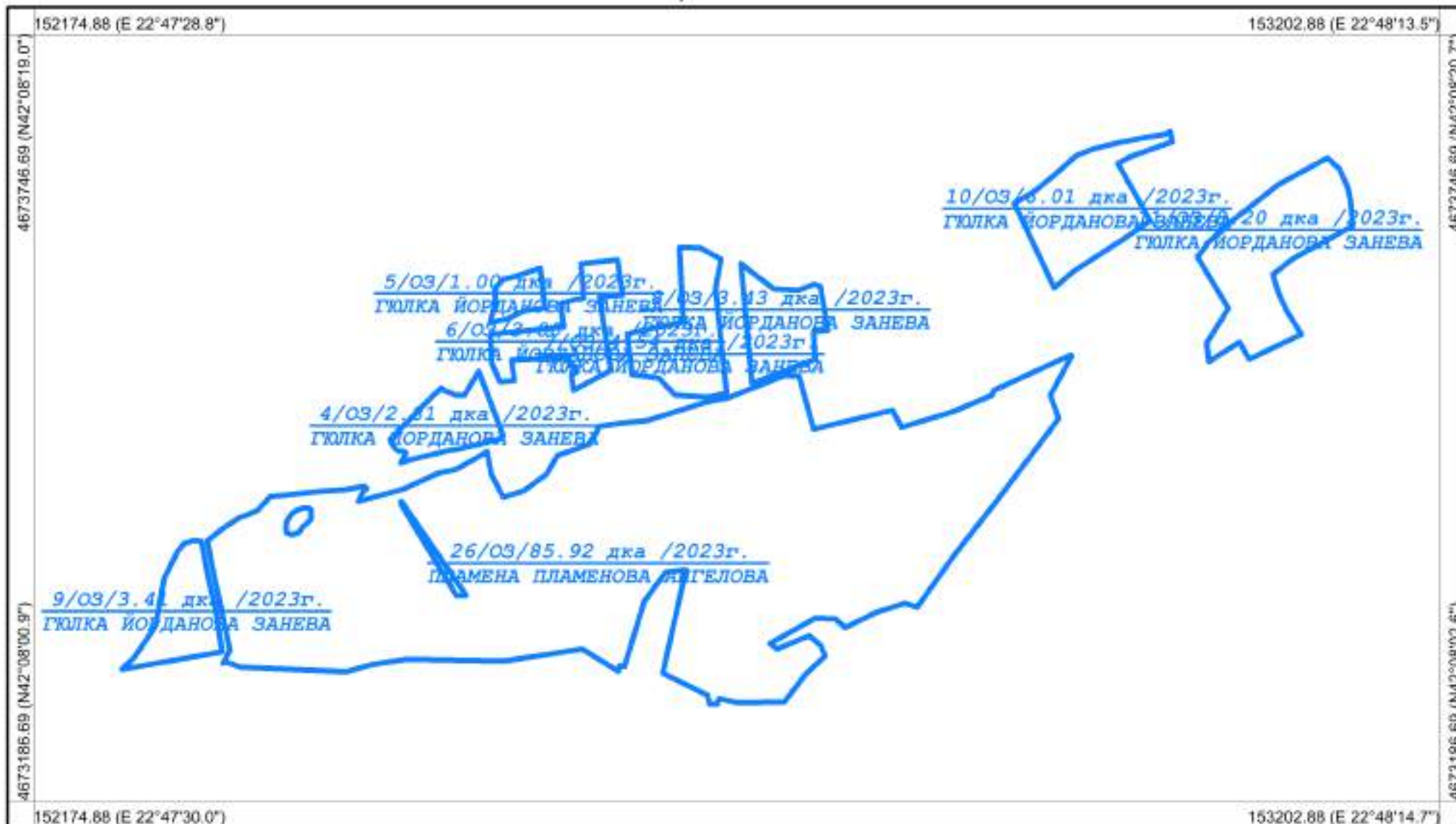
Изработил: _____
КА МОДЕКС ЕООД

Област: Кюстендил
Община: Невестино
ЕКАТТЕ: 67619



РАБОТНА КАРТА
НА МАСИВИ ЗА ПОЛЗВАНЕ
Землище: с. Смоличано

Утвърдил: _____



Координатна система: WGS84 (UTM), 35N
Картна подложка: ГЦ на СА, 1971-1991г.
Актуалност на данните: 31.08.2022-31.08.2022 г.
Дата на отпечатване: 03.09.2022 г.

Мащаб 1:4000
1 см = 40 м

0 40 80 120 160 200

Картен лист: 1/1

Изработил: _____
КА МОДЕКС ЕООД