



## ЗАПОВЕД

№ РД-04-139/29.09.2022 г.

На основание чл. 37в, ал. 4 от ЗСПЗЗ, във връзка с чл. 75а, ал. 1, т. 1 от ППЗСПЗЗ, доклад с вх. № РД-08-155/26.09.2022 г. на комисия, назначена със Заповед № РД-07-57/21.07.2022 г. на директора на ОД „Земеделие“ – Кюстендил и представено Споразумение с вх. № ПО-09-1839/30.08.2022 г. в ОСЗ – Невестино

### НАРЕЖДАМ:

**I.** Одобрявам споразумение за разпределение на масивите за ползване на обработваеми земи **в землището на с. Раково**, ЕКАТТЕ 62058, община Невестино, област Кюстендил, сключено между лицата по чл. 37в, ал. 1 от ЗСПЗЗ за **стопанската 2022/2023 година**, както следва:

**1. ЙОРДАНКА ЕМИЛОВА СТОЯНОВА**

Площ на имоти, ползвани на правно основание: 2.040 дка

Площ на имоти, ползвани на основание на чл. 37в, ал. 3, т. 2 от ЗСПЗЗ: 19.531 дка

Разпределени масиви (по номера), съгласно проекта: 3, 4, 11, 6

**Общо площ: 21.571 дка**

**2. ПАВЕЛ ЕМИЛОВ ИВАНОВ**

Площ на имоти, ползвани на правно основание: 30.850 дка

Площ на имоти, ползвани на основание на чл. 37в, ал. 3, т. 2 от ЗСПЗЗ: 33.138 дка

Разпределени масиви (по номера), съгласно проекта: 10, 5, 8, 9

**Общо площ: 63.988 дка**

**3. РУМЕН КИРИЛОВ ВАСЕВ**

Площ на имоти, ползвани на правно основание: 2.712 дка

Площ на имоти, ползвани на основание на чл. 37в, ал. 3, т. 2 от ЗСПЗЗ: 1.636 дка

Разпределени масиви (по номера), съгласно проекта: 19

**Общо площ: 4.348 дка**

**4. РУМЯНА РУМЕНОВА ВАСЕВА**

Площ на имоти, ползвани на правно основание: 36.209 дка

Площ на имоти, ползвани на основание на чл. 37в, ал. 3, т. 2 от ЗСПЗЗ: 13.351 дка

Разпределени масиви (по номера), съгласно проекта: 1, 2, 7

**Общо площ: 49.561 дка**

**II.** Лицата по т. I, на които са определени площи по чл. 37в, ал. 3, т. 2 от ЗСПЗЗ внасят по сметка за чужди средства сума в размер на средното годишно рентно плащане за землището в срок до три месеца от публикуване на настоящата заповед.

Банкова сметка за чужди средства на Областна дирекция „Земеделие“ – Кюстендил:  
**ТБ ОББ АД – КЛОН КЮСТЕНДИЛ**  
**IBAN: BG50 UBBS 8002 3300 2513 10**  
**BIC: UBBS BGSF.**

**III.** На основание чл. 37в, ал. 7 от ЗСПЗЗ, за ползвател, който не е заплатил сумите за ползваните земи по чл. 37в, ал. 3, т. 2 от ЗСПЗЗ съгласно настоящата заповед, директорът на областната дирекция „Земеделие“ издава заповед за заплащане на трикратния размер на средното годишно рентно плащане за землището.

**IV.** На основание чл. 37в, ал. 5 от ЗСПЗЗ, настоящата заповед, ведно с окончателния регистър и картата на землището с отразените масиви за ползване да се обяви в кметството на с. Раково, община Невестино и в сградата на Общинска служба по земеделие – Невестино, както и да се публикува на интернет страниците на Община Невестино и Областна дирекция „Земеделие“ – Кюстендил.

Контрол по изпълнението на заповедта възлагам на началника на Общинска служба по земеделие – Невестино.

Заповедта да се доведе до знанието на съответните длъжностни лица, за сведение и изпълнение.

Заповедта може да бъде обжалвана по реда на АПК. Съгласно чл. 37в, ал. 6 от ЗСПЗЗ, обжалването на заповедта не спира изпълнението ѝ.

**V.** Неразделна част от настоящата заповед са описа на масивите и имотите по ползватели, представен в *Приложение 1* и картата на масивите за ползване за землището на с. Раково, община Невестино.

**ЗА ДИРЕКТОР: /п/  
/М. ШУКЕРОВА/  
Заповед за заместване № РД-04-116/27.09.2022 г.**

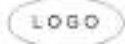
**ПРИЛОЖЕНИЕ 1****неразделна част от Заповед № РД- 04-139/29.09.2022г.**

**Окончателен регистър по реда на чл.74, във връзка с чл.75а от ПЗСПЗЗ и чл. 37в, ал. 9 от ЗСПЗЗ за стопанската 2022/2023 година за землището на с. Раково, ЕКАТТЕ 62058, община Невестино, област Кюстендил.**

Ползвател	Маси в №	Имот с регистрирано правно основание		Имот по чл. 37в, ал. 3, т. 2 от ЗСПЗЗ		
		№	Площ дка	№	Площ дка	Дължимо рентно плащане в лв.
ЙОРДАНКА ЕМИЛОВА СТОЯНОВА	3			95.32	5.055	40.44
ЙОРДАНКА ЕМИЛОВА СТОЯНОВА	3			95.28	3.600	28.80
ЙОРДАНКА ЕМИЛОВА СТОЯНОВА	3			95.51	0.345	2.76
ЙОРДАНКА ЕМИЛОВА СТОЯНОВА	3			95.29	0.179	1.43
ЙОРДАНКА ЕМИЛОВА СТОЯНОВА	4	95.39	1.322			
ЙОРДАНКА ЕМИЛОВА СТОЯНОВА	11			68.9	3.608	28.86
ЙОРДАНКА ЕМИЛОВА СТОЯНОВА	11			68.8	2.869	22.95
ЙОРДАНКА ЕМИЛОВА СТОЯНОВА	11			68.10	2.015	16.12
ЙОРДАНКА ЕМИЛОВА СТОЯНОВА	11			68.31	1.862	14.90
ЙОРДАНКА ЕМИЛОВА СТОЯНОВА	6	68.6	0.718			
<b>ОБЩО за ползвателя (дка)</b>			<b>2.040</b>		<b>19.531</b>	<b>156.25</b>
ПАВЕЛ ЕМИЛОВ ИВАНОВ	10	68.18	9.064			
ПАВЕЛ ЕМИЛОВ ИВАНОВ	10	68.20	3.846			
ПАВЕЛ ЕМИЛОВ ИВАНОВ	10			68.15	3.457	27.66
ПАВЕЛ ЕМИЛОВ ИВАНОВ	10			68.14	2.741	21.92
ПАВЕЛ ЕМИЛОВ ИВАНОВ	10			68.17	2.198	17.59
ПАВЕЛ ЕМИЛОВ ИВАНОВ	10			68.19	2.098	16.79
ПАВЕЛ ЕМИЛОВ ИВАНОВ	10			68.16	1.319	10.55
ПАВЕЛ ЕМИЛОВ ИВАНОВ	10			68.13	1.114	8.91
ПАВЕЛ ЕМИЛОВ ИВАНОВ	10			68.21	0.938	7.50
ПАВЕЛ ЕМИЛОВ ИВАНОВ	5	86.3	6.230			
ПАВЕЛ ЕМИЛОВ ИВАНОВ	5	86.45	5.160			
ПАВЕЛ ЕМИЛОВ ИВАНОВ	5			86.4	1.071	8.57
ПАВЕЛ ЕМИЛОВ ИВАНОВ	8	86.18	6.550			
ПАВЕЛ ЕМИЛОВ ИВАНОВ	8			86.29	2.233	17.87
ПАВЕЛ ЕМИЛОВ ИВАНОВ	8			86.33	1.630	13.04
ПАВЕЛ ЕМИЛОВ ИВАНОВ	8			86.30	1.405	11.24
ПАВЕЛ ЕМИЛОВ ИВАНОВ	8			86.31	1.160	9.28
ПАВЕЛ ЕМИЛОВ ИВАНОВ	8			86.32	0.841	6.73
ПАВЕЛ ЕМИЛОВ ИВАНОВ	8			86.26	0.817	6.54
ПАВЕЛ ЕМИЛОВ ИВАНОВ	8			86.28	0.711	5.69
ПАВЕЛ ЕМИЛОВ ИВАНОВ	8			86.23	0.590	4.72
ПАВЕЛ ЕМИЛОВ ИВАНОВ	8			86.25	0.565	4.52
ПАВЕЛ ЕМИЛОВ ИВАНОВ	8			86.22	0.550	4.40
ПАВЕЛ ЕМИЛОВ ИВАНОВ	8			86.24	0.531	4.25
ПАВЕЛ ЕМИЛОВ ИВАНОВ	8			86.27	0.432	3.46
ПАВЕЛ ЕМИЛОВ ИВАНОВ	9			86.12	2.237	17.90
ПАВЕЛ ЕМИЛОВ ИВАНОВ	9			86.15	1.649	13.19
ПАВЕЛ ЕМИЛОВ ИВАНОВ	9			86.13	1.218	9.74

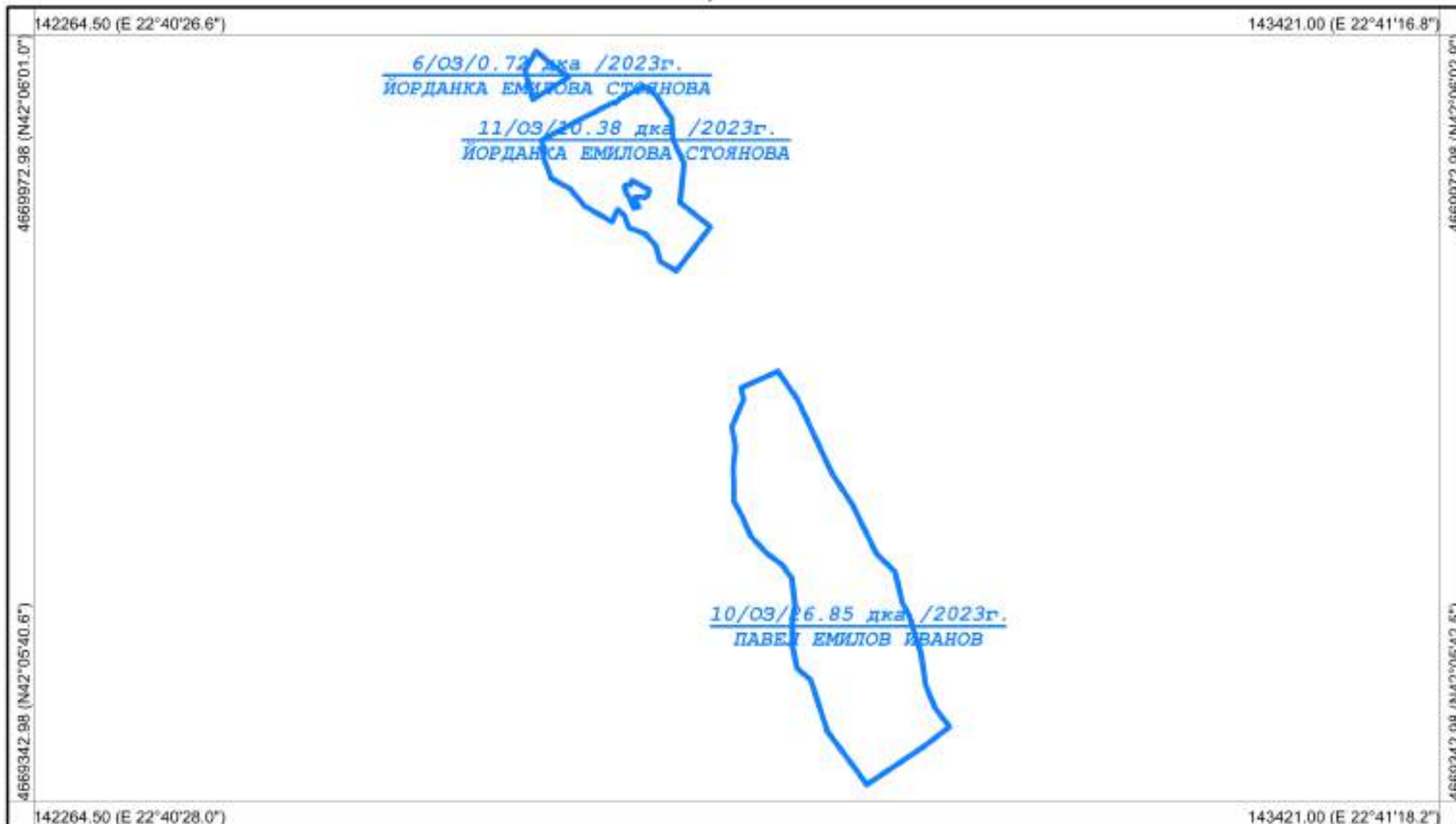
ПАВЕЛ ЕМИЛОВ ИВАНОВ	9			86.14	0.826	6.60
ПАВЕЛ ЕМИЛОВ ИВАНОВ	9			86.11	0.807	6.46
<b>ОБЩО за ползвателя (дка)</b>			<b>30.850</b>		<b>33.138</b>	<b>265.10</b>
РУМЕН КИРИЛОВ ВАСЕВ	19	86.19	2.712			
РУМЕН КИРИЛОВ ВАСЕВ	19			86.20	1.636	13.09
<b>ОБЩО за ползвателя (дка)</b>			<b>2.712</b>		<b>1.636</b>	<b>13.09</b>
РУМЯНА РУМЕНОВА ВАСЕВА	1	87.2	4.987			
РУМЯНА РУМЕНОВА ВАСЕВА	1			87.1	3.658	29.26
РУМЯНА РУМЕНОВА ВАСЕВА	1	87.44	2.751			
РУМЯНА РУМЕНОВА ВАСЕВА	1			87.5	1.887	15.09
РУМЯНА РУМЕНОВА ВАСЕВА	1			87.4	1.453	11.62
РУМЯНА РУМЕНОВА ВАСЕВА	1			87.6	1.376	11.01
РУМЯНА РУМЕНОВА ВАСЕВА	1			87.43	0.680	5.44
РУМЯНА РУМЕНОВА ВАСЕВА	1	87.3	0.580			
РУМЯНА РУМЕНОВА ВАСЕВА	1			87.10	0.510	4.08
РУМЯНА РУМЕНОВА ВАСЕВА	1			87.8	0.431	3.45
РУМЯНА РУМЕНОВА ВАСЕВА	1			87.7	0.414	3.31
РУМЯНА РУМЕНОВА ВАСЕВА	1			87.9	0.359	2.87
РУМЯНА РУМЕНОВА ВАСЕВА	2	95.40	7.488			
РУМЯНА РУМЕНОВА ВАСЕВА	2	95.35	3.181			
РУМЯНА РУМЕНОВА ВАСЕВА	2			95.51	1.078	8.63
РУМЯНА РУМЕНОВА ВАСЕВА	2			95.38	0.502	4.02
РУМЯНА РУМЕНОВА ВАСЕВА	2			95.37	0.436	3.49
РУМЯНА РУМЕНОВА ВАСЕВА	2			95.36	0.418	3.34
РУМЯНА РУМЕНОВА ВАСЕВА	2			95.34	0.151	1.20
РУМЯНА РУМЕНОВА ВАСЕВА	7	86.3	17.222			
<b>ОБЩО за ползвателя (дка)</b>			<b>36.209</b>		<b>13.351</b>	<b>106.81</b>

Област: Кюстендил  
Община: Невестино  
ЕКАТТЕ: 62058



РАБОТНА КАРТА  
НА МАСИВИ ЗА ПОЛЗВАНЕ  
Землище: с. Раково

Утвърдил: \_\_\_\_\_



Координатна система: WGS84 (UTM), 35N  
Картна подложка: ГЦ на СА, 1971-1991г.  
Актуалност на данните: 05.09.2022-05.09.2022 г.  
Дата на отпечатване: 10.09.2022 г.

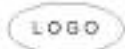
Мащаб 1:4500  
1 см = 45 м

0 45 90 135 180 225

Картен лист: 1/1

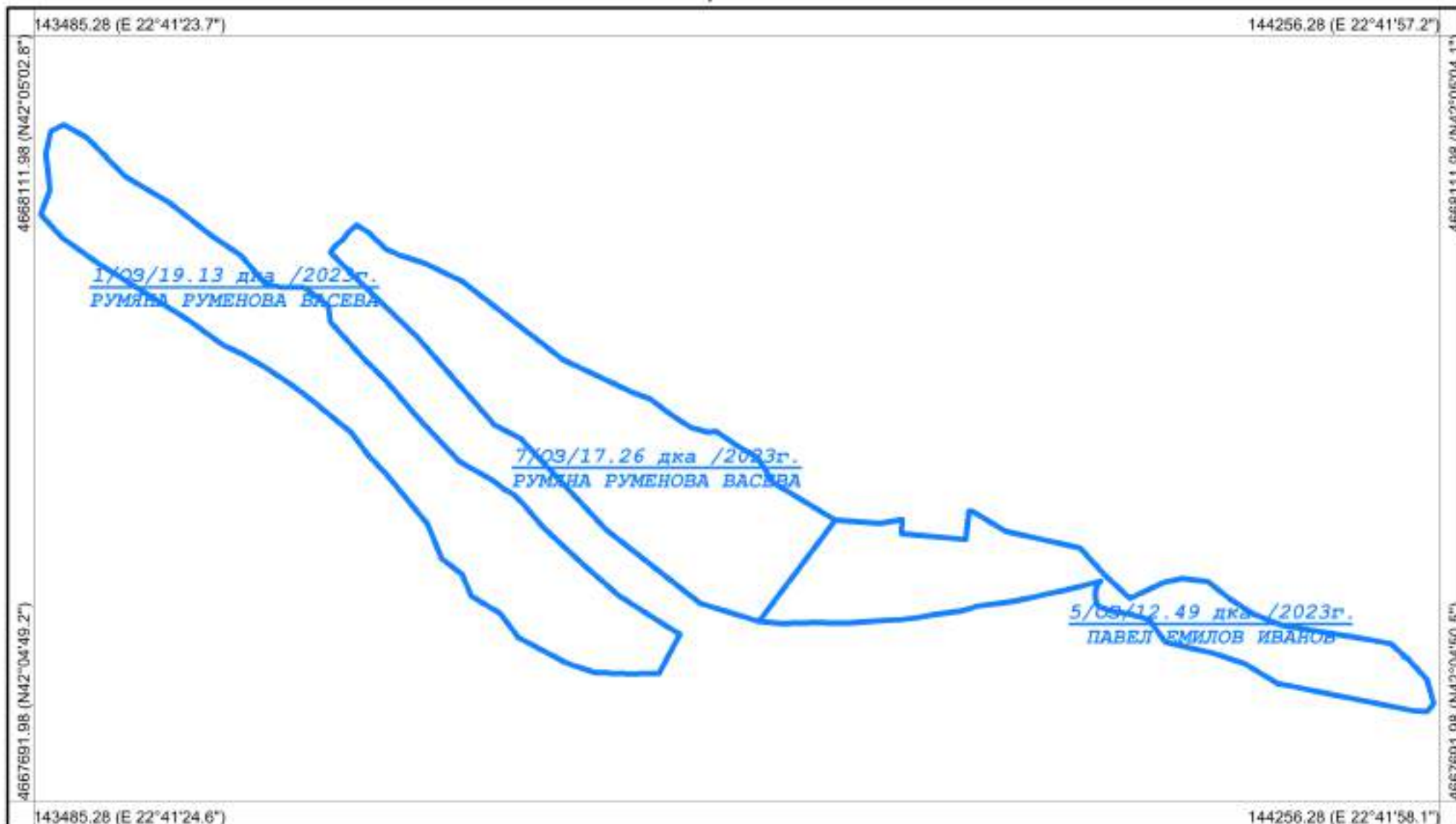
Изработил: \_\_\_\_\_  
КА МОДЕКС ЕООД

Област: Кюстендил  
Община: Невестино  
ЕКАТТЕ: 62058



РАБОТНА КАРТА  
НА МАСИВИ ЗА ПОЛЗВАНЕ  
Землище: с. Раково

Утвърдил: \_\_\_\_\_



Координатна система: WGS84 (UTM), 35N  
Картна подложка: ГЦ на СА, 1971-1991г.  
Актуалност на данните: 05.09.2022-05.09.2022 г.  
Дата на отпечатване: 10.09.2022 г.

Мащаб 1:3000  
1 см = 30 м

0 30 60 90 120 150

Картен лист: 1/1

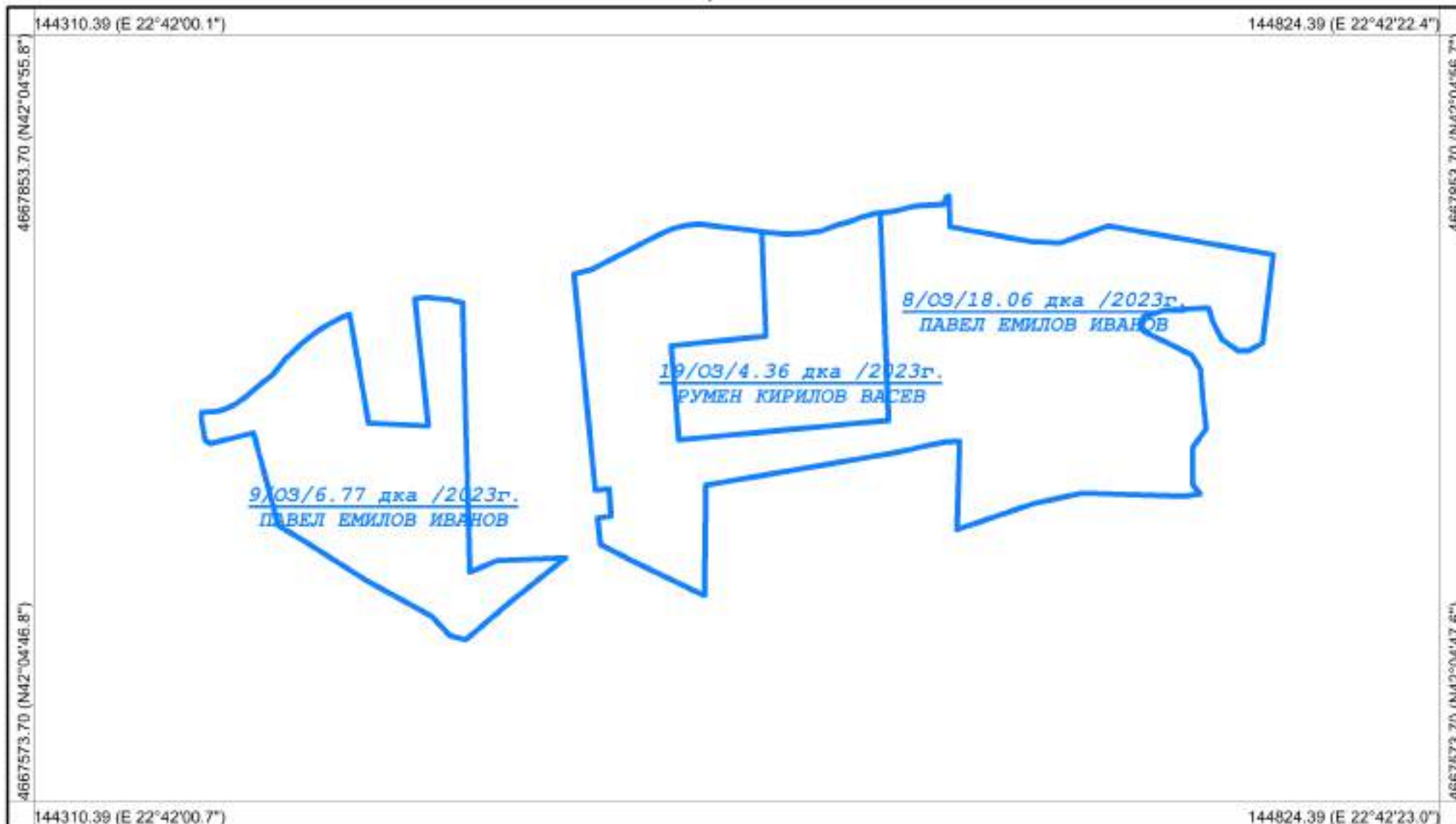
Изработил: \_\_\_\_\_  
КА МОДЕКС ЕООД

Област: Кюстендил  
Община: Невестино  
ЕКАТТЕ: 62058



РАБОТНА КАРТА  
НА МАСИВИ ЗА ПОЛЗВАНЕ  
Землище: с. Раково

Утвърдил: \_\_\_\_\_



Координатна система: WGS84 (UTM), 35N  
Картна подложка: ГЦ на СА, 1971-1991г.  
Актуалност на данните: 05.09.2022-05.09.2022 г.  
Дата на отпечатване: 10.09.2022 г.

Мащаб 1:2000  
1 см = 20 м

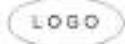
0 20 40 60 80 100

Картен лист: 1/1

Изработил: \_\_\_\_\_  
КА МОДЕКС ЕООД

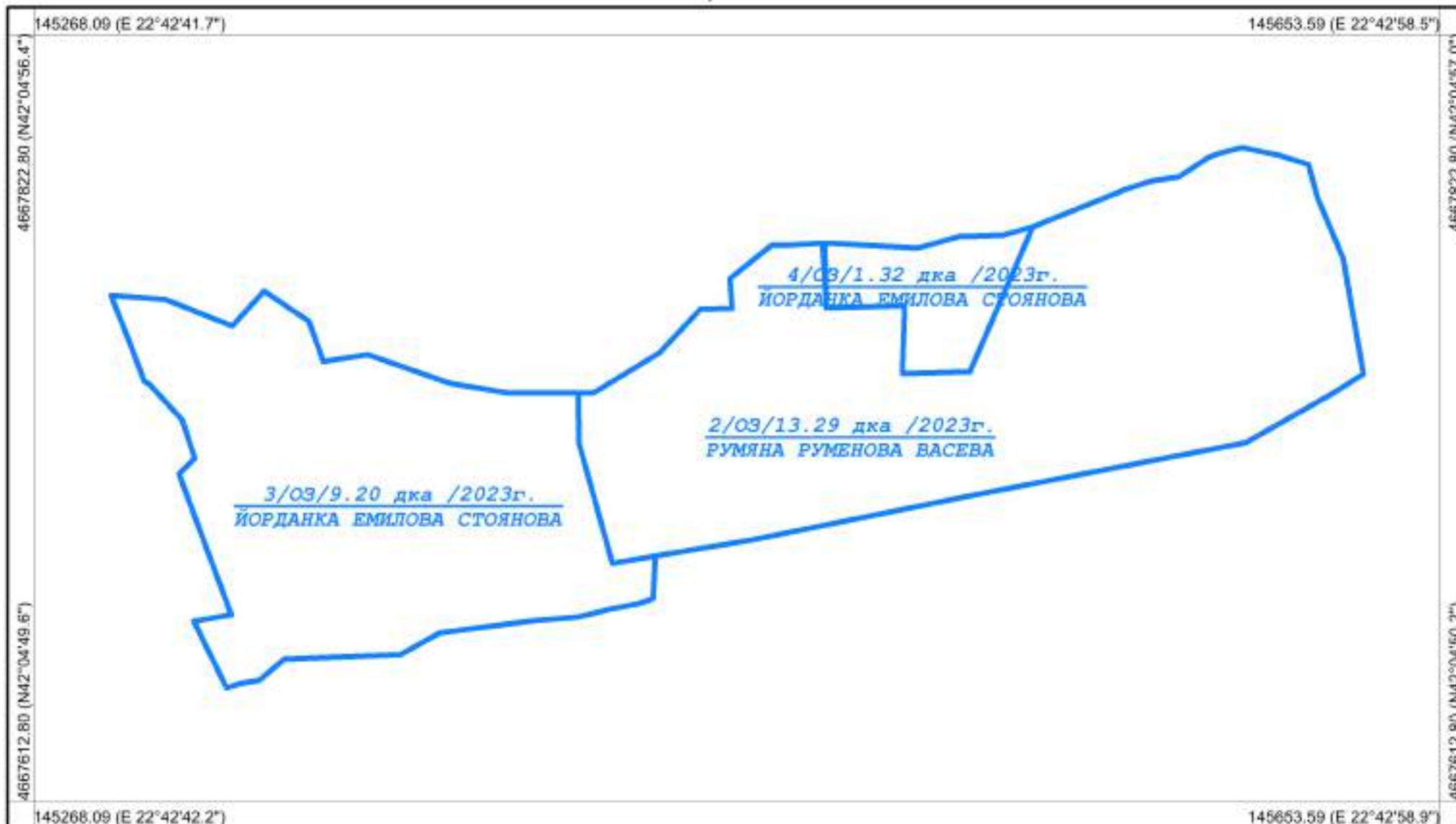


Област: Кюстендил  
Община: Невестино  
ЕКАТТЕ: 62058



РАБОТНА КАРТА  
НА МАСИВИ ЗА ПОЛЗВАНЕ  
Землище: с. Раково

Утвърдил: \_\_\_\_\_



Координатна система: WGS84 (UTM), 35N  
Картна подложка: ГЦ на СА, 1971-1991г.  
Актуалност на данните: 05.09.2022-05.09.2022 г.  
Дата на отпечатване: 10.09.2022 г.

Мащаб 1:1500  
1 см = 15 м

Картен лист: 1/1

Изработил: \_\_\_\_\_  
КА МОДЕКС ЕООД