



## ЗАПОВЕД

№ РД-04-224/02.10.2023 г.

На основание чл. 37в, ал. 4 от ЗСПЗЗ, във връзка с чл. 75а, ал. 1, т. 1 от ППЗСПЗЗ, доклад с вх. № РД-08-327/02.10.2023 г. на комисия, назначена със Заповед № РД-07-46/20.07.2023 г. на директора на ОД „Земеделие“ – Кюстендил и представено Споразумение с вх. № ПО-09-1336/30.08.2023 г. в ОСЗ – Кюстендил с офис Трекляно

### НАРЕЖДАМ:

**I.** Одобрявам споразумение за разпределение на масивите за ползване на **трайни насаждения в землището на с. Таваличево**, ЕКАТТЕ 72045, община Кюстендил, област Кюстендил, сключено между лицата по чл. 37в, ал. 1 от ЗСПЗЗ за **стопанската 2023/2024 година**, както следва:

#### **1. "РЕНФИЙЛД" ЕООД**

Площ на имоти, ползвани на правно основание: **0.971 дка**

Площ на имоти, ползвани на основание на чл. 37в, ал. 3, т. 2 от ЗСПЗЗ: **102.537 дка**

Разпределени масиви (по номера), съгласно проекта: 1, 2, 3, 4, 5, 18, 23, 6, 8, 9, 10, 7, 11, 13

**Общо площ: 103.508 дка**

#### **2. „ХОРС 99“ ЕООД**

Площ на имоти, ползвани на правно основание: **2.464 дка**

Площ на имоти, ползвани на основание на чл. 37в, ал. 3, т. 2 от ЗСПЗЗ: **41.200 дка**

Разпределени масиви (по номера), съгласно проекта: 25, 26, 36, 37, 38, 39

**Общо площ: 43.664 дка**

#### **3. АНТОН ИВОВ ВУКОВСКИ**

Площ на имоти, ползвани на правно основание: **23.757 дка**

Площ на имоти, ползвани на основание на чл. 37в, ал. 3, т. 2 от ЗСПЗЗ: **107.808 дка**

Разпределени масиви (по номера), съгласно проекта: 15, 94, 96, 20, 24, 44, 47, 48, 50, 51, 98, 99, 100, 52, 53, 54, 69, 101, 72, 73, 76, 77, 78, 79, 80, 93, 95, 81

**Общо площ: 131.566 дка**

#### **4. ВИКТОРИЯ БОРИСЛАВОВА КРЪСТЕВА**

Площ на имоти, ползвани на правно основание: **2.301 дка**

Площ на имоти, ползвани на основание на чл. 37в, ал. 3, т. 2 от ЗСПЗЗ: **38.952 дка**

Разпределени масиви (по номера), съгласно проекта: 27, 28, 40, 46, 32

**Общо площ: 41.253 дка**

## **5. ГЕРГИНА МИТКОВА ПОПОВА-ГЕОРГИЕВА**

Площ на имоти, ползвани на правно основание: **3.749 дка**

Площ на имоти, ползвани на основание на чл. 37в, ал. 3, т. 2 от ЗСПЗЗ: **23.411 дка**

Разпределени масиви (по номера), съгласно проекта: 65, 66, 68, 74, 75

**Общо площ: 27.160 дка**

## **6. ЕЛЕНА СТОЕВА ГОРОВА**

Площ на имоти, ползвани на правно основание: **11.852 дка**

Площ на имоти, ползвани на основание на чл. 37в, ал. 3, т. 2 от ЗСПЗЗ: **169.270 дка**

Разпределени масиви (по номера), съгласно проекта: 12, 14, 16, 17, 19, 21, 22, 30, 31, 45, 42, 90, 91, 56, 59, 49, 55, 58, 60, 97, 61, 63, 64, 67, 70, 71

**Общо площ: 181.121 дка**

## **7. ИСМАИЛ ИСМАИЛОВ МЕТУШЕВ**

Площ на имоти, ползвани на правно основание: **4.167 дка**

Площ на имоти, ползвани на основание на чл. 37в, ал. 3, т. 2 от ЗСПЗЗ: **45.580 дка**

Разпределени масиви (по номера), съгласно проекта: 29, 34, 43, 33, 35

**Общо площ: 49.747 дка**

## **8. „ЧЕРИ ГАРДЪН 2020“ ЕООД**

Площ на имоти, ползвани на правно основание: **2.588 дка**

Площ на имоти, ползвани на основание на чл. 37в, ал. 3, т. 2 от ЗСПЗЗ: **131.637 дка**

Разпределени масиви (по номера), съгласно проекта: 41, 57, 62, 82, 83, 84, 85, 86

**Общо площ: 134.224 дка**

**II.** Лицата по т. I, на които са определени площи по чл. 37в, ал. 3, т. 2 от ЗСПЗЗ внасят по сметка за чужди средства сума в размер на средното годишно рентно плащане за землището в срок до три месеца от публикуване на настоящата заповед.

Банкова сметка за чужди средства на Областна дирекция „Земеделие“ – Кюстендил:

**ТБ ОББ АД – КЛОН КЮСТЕНДИЛ**

**IBAN: BG50 UBBS 8002 3300 2513 10**

**BIC: UBBS BGSF.**

**III.** На основание чл. 37в, ал. 7 от ЗСПЗЗ, за ползвател, който не е заплатил сумите за ползваните земи по чл. 37в, ал. 3, т. 2 от ЗСПЗЗ съгласно настоящата заповед, директорът на областната дирекция „Земеделие“ издава заповед за заплащане на трикратния размер на средното годишно рентно плащане за землището.

**IV.** На основание чл. 37в, ал. 5 от ЗСПЗЗ, настоящата заповед, ведно с окончателния регистър и картата на землището с отразените масиви за ползване да се обяви в кметството на с. Таваличево, община Кюстендил и в сградата на офис Кюстендил на Общинска служба по земеделие – Кюстендил с офис Трекляно, както и да се публикува на интернет страниците на Община Кюстендил и Областна дирекция „Земеделие“ – Кюстендил.

Контрол по изпълнението на заповедта възлагам на началника на Общинска служба по земеделие – Кюстендил с офис Трекляно.

Заповедта да се доведе до знанието на съответните длъжностни лица, за сведение и изпълнение.

Заповедта може да бъде обжалвана по реда на АПК. Съгласно чл. 37в, ал. 6 от ЗСПЗЗ, обжалването на заповедта не спира изпълнението ѝ.

V. Неразделна част от настоящата заповед са описа на масивите и имотите по ползватели, представен в *Приложение 1* и картата на масивите за ползване за землището на с. Таваличево, община Кюстендил.

**ЗА ДИРЕКТОР: /п/**

**/М. ШУКЕРОВА/**

Заповед за заместване № РД-04-178/29.09.2023 г.

**ПРИЛОЖЕНИЕ № 1**

Неразделна част от Заповед № РД-04-224/02.10.2023г.

**Окончателен регистър по реда на чл. 74, във връзка с чл. 75а от ППЗСПЗЗ и  
чл. 37в, ал. 9 от ЗСПЗЗ за стопанската 2023/2024 година  
за землището на с. Таваличево, ЕКАТТЕ 72045, община Кюстендил, област Кюстендил**

Ползвател	Масив №	Имот с регистрирано правно основание		Имот по чл. 37в, ал. 3, т. 2 от ЗСПЗЗ		
		№	Площ дка	№	Площ дка	Дължимо рентно плащане в лв.
"РЕНФИЙЛД" ЕООД	1			187.64	2.136	32.04
"РЕНФИЙЛД" ЕООД	1			187.66	1.942	29.13
"РЕНФИЙЛД" ЕООД	1			187.62	1.942	29.13
"РЕНФИЙЛД" ЕООД	1			187.63	1.942	29.13
"РЕНФИЙЛД" ЕООД	1			187.83	1.552	23.28
"РЕНФИЙЛД" ЕООД	1			187.82	1.427	21.41
"РЕНФИЙЛД" ЕООД	1			187.78	1.362	20.42
"РЕНФИЙЛД" ЕООД	1			187.81	1.236	18.54
"РЕНФИЙЛД" ЕООД	1			187.79	1.211	18.16
"РЕНФИЙЛД" ЕООД	1			187.77	1.196	17.94
"РЕНФИЙЛД" ЕООД	1			187.80	1.150	17.26
"РЕНФИЙЛД" ЕООД	2			187.105	2.720	40.80
"РЕНФИЙЛД" ЕООД	2			187.104	2.718	40.77
"РЕНФИЙЛД" ЕООД	2			187.103	2.718	40.77
"РЕНФИЙЛД" ЕООД	2			187.46	2.525	37.88
"РЕНФИЙЛД" ЕООД	2			187.45	1.942	29.13
"РЕНФИЙЛД" ЕООД	2			187.93	1.505	22.58
"РЕНФИЙЛД" ЕООД	2			187.92	1.505	22.58
"РЕНФИЙЛД" ЕООД	2			187.91	1.505	22.57
"РЕНФИЙЛД" ЕООД	2			187.47	0.971	14.56
"РЕНФИЙЛД" ЕООД	2			187.48	0.777	11.66
"РЕНФИЙЛД" ЕООД	3			187.57	0.902	13.52
"РЕНФИЙЛД" ЕООД	3			187.58	0.653	9.79
"РЕНФИЙЛД" ЕООД	4			187.35	3.884	58.26
"РЕНФИЙЛД" ЕООД	4			187.25	1.456	21.84
"РЕНФИЙЛД" ЕООД	4			187.27	0.971	14.56
"РЕНФИЙЛД" ЕООД	4	187.28	0.971			
"РЕНФИЙЛД" ЕООД	5			187.38	3.301	49.52
"РЕНФИЙЛД" ЕООД	5			187.30	1.942	29.13
"РЕНФИЙЛД" ЕООД	5			187.31	1.651	24.77
"РЕНФИЙЛД" ЕООД	5			187.33	1.457	21.86
"РЕНФИЙЛД" ЕООД	5			187.109	1.411	21.17
"РЕНФИЙЛД" ЕООД	5			187.111	1.000	15.00
"РЕНФИЙЛД" ЕООД	5			187.112	1.000	15.00
"РЕНФИЙЛД" ЕООД	18			187.18	2.428	36.42
"РЕНФИЙЛД" ЕООД	18			187.19	0.971	14.56
"РЕНФИЙЛД" ЕООД	23			187.23	0.971	14.56
"РЕНФИЙЛД" ЕООД	23			187.22	0.583	8.74
"РЕНФИЙЛД" ЕООД	6			187.10	3.593	53.89
"РЕНФИЙЛД" ЕООД	6			187.11	3.204	48.06
"РЕНФИЙЛД" ЕООД	6			187.13	2.913	43.70
"РЕНФИЙЛД" ЕООД	6			187.113	1.627	24.41
"РЕНФИЙЛД" ЕООД	6			187.114	1.627	24.41
"РЕНФИЙЛД" ЕООД	6			187.115	1.626	24.39
"РЕНФИЙЛД" ЕООД	6			187.8	1.165	17.48
"РЕНФИЙЛД" ЕООД	6			187.7	0.971	14.56
"РЕНФИЙЛД" ЕООД	8			187.1	0.695	10.42

Споразумението е изготвено с помощта на програмния продукт CadIS8 ([www.cadis.bg](http://www.cadis.bg)) по образец, утвърден от министъра на земеделието и храните, съгласно чл. 37в, ал. 2 ЗСПЗЗ и чл. 73, ал. 2 от ППЗСПЗЗ.

"РЕНФИЙЛД" ЕООД	9			187.2	1.688	25.31
"РЕНФИЙЛД" ЕООД	10			187.5	1.554	23.31
"РЕНФИЙЛД" ЕООД	7			187.40	1.165	17.48
"РЕНФИЙЛД" ЕООД	11			187.100	3.700	55.50
"РЕНФИЙЛД" ЕООД	11			187.117	3.010	45.15
"РЕНФИЙЛД" ЕООД	11			187.118	3.010	45.15
"РЕНФИЙЛД" ЕООД	11			187.101	3.000	45.00
"РЕНФИЙЛД" ЕООД	11			187.51	2.913	43.70
"РЕНФИЙЛД" ЕООД	11			187.43	2.136	32.04
"РЕНФИЙЛД" ЕООД	11			187.42	1.068	16.02
"РЕНФИЙЛД" ЕООД	13			187.74	1.311	19.66
<b>ОБЩО за ползвателя (дка)</b>			<b>0.971</b>		<b>102.537</b>	<b>1538.05</b>
„ХОРС„ ЕООД	25			104.143	1.003	15.04
„ХОРС„ ЕООД	25			104.144	0.802	12.03
„ХОРС„ ЕООД	25			104.145	0.501	7.51
„ХОРС„ ЕООД	26			104.107	4.994	74.91
„ХОРС„ ЕООД	26			104.106	3.597	53.95
„ХОРС„ ЕООД	26			104.108	2.802	42.03
„ХОРС„ ЕООД	26			104.99	1.000	15.00
„ХОРС„ ЕООД	26			104.105	0.498	7.47
„ХОРС„ ЕООД	36	104.166	2.464			
„ХОРС„ ЕООД	37			104.147	1.997	29.96
„ХОРС„ ЕООД	37			104.148	0.899	13.48
„ХОРС„ ЕООД	38			104.138	1.999	29.99
„ХОРС„ ЕООД	38			104.139	1.000	15.00
„ХОРС„ ЕООД	38			104.140	0.996	14.94
„ХОРС„ ЕООД	39			104.101	3.744	56.15
„ХОРС„ ЕООД	39			104.97	3.103	46.55
„ХОРС„ ЕООД	39			104.103	2.495	37.43
„ХОРС„ ЕООД	39			104.92	2.213	33.20
„ХОРС„ ЕООД	39			104.102	1.638	24.57
„ХОРС„ ЕООД	39			104.95	1.502	22.53
„ХОРС„ ЕООД	39			104.96	1.301	19.51
„ХОРС„ ЕООД	39			104.100	0.998	14.97
„ХОРС„ ЕООД	39			104.104	0.618	9.27
„ХОРС„ ЕООД	39			104.93	0.506	7.59
„ХОРС„ ЕООД	39			104.94	0.500	7.50
„ХОРС„ ЕООД	39			104.98	0.495	7.42
<b>ОБЩО за ползвателя (дка)</b>			<b>2.464</b>		<b>41.200</b>	<b>618.01</b>
АНТОН ИВОВ ВУКОВСКИ	15	82.47	2.999			
АНТОН ИВОВ ВУКОВСКИ	15			82.40	2.498	37.47
АНТОН ИВОВ ВУКОВСКИ	15			82.42	2.199	32.98
АНТОН ИВОВ ВУКОВСКИ	15			82.44	1.998	29.97
АНТОН ИВОВ ВУКОВСКИ	15			82.45	1.502	22.53
АНТОН ИВОВ ВУКОВСКИ	15			82.41	1.500	22.50
АНТОН ИВОВ ВУКОВСКИ	15			82.46	1.499	22.49
АНТОН ИВОВ ВУКОВСКИ	15			82.43	1.299	19.48
АНТОН ИВОВ ВУКОВСКИ	94			82.12	1.000	15.00
АНТОН ИВОВ ВУКОВСКИ	96			82.17	2.698	40.47
АНТОН ИВОВ ВУКОВСКИ	96			82.16	1.001	15.01
АНТОН ИВОВ ВУКОВСКИ	96			82.15	0.998	14.97
АНТОН ИВОВ ВУКОВСКИ	20			82.22	1.496	22.44
АНТОН ИВОВ ВУКОВСКИ	20			82.24	1.296	19.44
АНТОН ИВОВ ВУКОВСКИ	20			82.20	1.200	18.00
АНТОН ИВОВ ВУКОВСКИ	20			82.19	0.997	14.96
АНТОН ИВОВ ВУКОВСКИ	24			82.37	4.996	74.94
АНТОН ИВОВ ВУКОВСКИ	24			82.36	1.499	22.49
АНТОН ИВОВ ВУКОВСКИ	24			82.34	0.402	6.03
АНТОН ИВОВ ВУКОВСКИ	44			83.7	3.998	59.97
АНТОН ИВОВ ВУКОВСКИ	44	83.12	2.498			
АНТОН ИВОВ ВУКОВСКИ	44	83.11	2.399			

Споразумението е изготвено с помощта на програмния продукт CadIS8 ([www.cadis.bg](http://www.cadis.bg)) по образец, утвърден от министъра на земеделието и храните, съгласно чл. 37в, ал. 2 ЗСПЗЗ и чл. 73, ал. 2 от ППЗСПЗЗ.

АНТОН ИВОВ ВУКОВСКИ	44			83.8	2.002	30.03
АНТОН ИВОВ ВУКОВСКИ	44			83.46	1.899	28.48
АНТОН ИВОВ ВУКОВСКИ	44			83.45	1.500	22.50
АНТОН ИВОВ ВУКОВСКИ	47			83.48	0.857	12.85
АНТОН ИВОВ ВУКОВСКИ	48			83.50	0.936	14.04
АНТОН ИВОВ ВУКОВСКИ	50			84.3	2.360	35.40
АНТОН ИВОВ ВУКОВСКИ	50	84.2	1.862			
АНТОН ИВОВ ВУКОВСКИ	51			84.27	1.099	16.48
АНТОН ИВОВ ВУКОВСКИ	98			84.30	0.999	14.98
АНТОН ИВОВ ВУКОВСКИ	99			84.31	2.598	38.97
АНТОН ИВОВ ВУКОВСКИ	100			84.34	0.999	14.98
АНТОН ИВОВ ВУКОВСКИ	52			84.20	1.000	15.00
АНТОН ИВОВ ВУКОВСКИ	52			84.72	0.997	14.95
АНТОН ИВОВ ВУКОВСКИ	53			84.13	4.001	60.02
АНТОН ИВОВ ВУКОВСКИ	53			84.9	2.377	35.66
АНТОН ИВОВ ВУКОВСКИ	53			84.10	1.598	23.97
АНТОН ИВОВ ВУКОВСКИ	54			84.52	1.584	23.76
АНТОН ИВОВ ВУКОВСКИ	54			84.53	1.583	23.74
АНТОН ИВОВ ВУКОВСКИ	54			84.50	1.359	20.39
АНТОН ИВОВ ВУКОВСКИ	54			84.54	1.001	15.02
АНТОН ИВОВ ВУКОВСКИ	69	91.36	6.384			
АНТОН ИВОВ ВУКОВСКИ	69			91.38	2.190	32.86
АНТОН ИВОВ ВУКОВСКИ	101			91.61	1.463	21.95
АНТОН ИВОВ ВУКОВСКИ	72			91.65	2.638	39.56
АНТОН ИВОВ ВУКОВСКИ	72			91.63	2.506	37.59
АНТОН ИВОВ ВУКОВСКИ	72			91.53	1.553	23.29
АНТОН ИВОВ ВУКОВСКИ	72			91.70	1.283	19.25
АНТОН ИВОВ ВУКОВСКИ	72			91.69	1.278	19.18
АНТОН ИВОВ ВУКОВСКИ	73			91.12	8.171	122.56
АНТОН ИВОВ ВУКОВСКИ	73			91.11	4.571	68.56
АНТОН ИВОВ ВУКОВСКИ	76	95.12	4.996			
АНТОН ИВОВ ВУКОВСКИ	76			95.10	2.500	37.50
АНТОН ИВОВ ВУКОВСКИ	76			95.9	0.999	14.98
АНТОН ИВОВ ВУКОВСКИ	77			95.6	1.699	25.48
АНТОН ИВОВ ВУКОВСКИ	78			95.43	1.050	15.75
АНТОН ИВОВ ВУКОВСКИ	78			95.44	0.946	14.19
АНТОН ИВОВ ВУКОВСКИ	79			95.40	1.903	28.54
АНТОН ИВОВ ВУКОВСКИ	80	161.3	2.620			
АНТОН ИВОВ ВУКОВСКИ	80			161.7	1.734	26.02
АНТОН ИВОВ ВУКОВСКИ	80			161.23	0.971	14.56
АНТОН ИВОВ ВУКОВСКИ	93			161.10	1.501	22.51
АНТОН ИВОВ ВУКОВСКИ	93			161.22	1.199	17.98
АНТОН ИВОВ ВУКОВСКИ	95			161.16	0.913	13.69
АНТОН ИВОВ ВУКОВСКИ	95			161.13	0.512	7.68
АНТОН ИВОВ ВУКОВСКИ	95			161.14	0.505	7.58
АНТОН ИВОВ ВУКОВСКИ	81			161.71	0.899	13.49
<b>ОБЩО за ползвателя (дка)</b>			<b>23.757</b>		<b>107.808</b>	<b>1617.13</b>
ВИКТОРИЯ БОРИСЛАВОВА КРЪСТЕВА	27			104.216	2.999	44.99
ВИКТОРИЯ БОРИСЛАВОВА КРЪСТЕВА	27			104.217	2.999	44.98
ВИКТОРИЯ БОРИСЛАВОВА КРЪСТЕВА	27			104.133	2.000	30.00
ВИКТОРИЯ БОРИСЛАВОВА КРЪСТЕВА	27			104.125	1.999	29.99
ВИКТОРИЯ БОРИСЛАВОВА КРЪСТЕВА	27			104.130	1.804	27.06
ВИКТОРИЯ БОРИСЛАВОВА КРЪСТЕВА	27			104.131	1.500	22.50
ВИКТОРИЯ БОРИСЛАВОВА КРЪСТЕВА	27			104.119	1.302	19.53
ВИКТОРИЯ БОРИСЛАВОВА КРЪСТЕВА	27			104.123	1.302	19.53
ВИКТОРИЯ БОРИСЛАВОВА КРЪСТЕВА	27			104.118	1.208	18.12
ВИКТОРИЯ БОРИСЛАВОВА КРЪСТЕВА	27			104.121	1.202	18.03
ВИКТОРИЯ БОРИСЛАВОВА КРЪСТЕВА	27			104.120	1.198	17.97
ВИКТОРИЯ БОРИСЛАВОВА КРЪСТЕВА	27			104.122	1.196	17.94
ВИКТОРИЯ БОРИСЛАВОВА КРЪСТЕВА	27			104.124	0.896	13.44
ВИКТОРИЯ БОРИСЛАВОВА КРЪСТЕВА	27			104.126	0.802	12.03

Споразумението е изготвено с помощта на програмния продукт CadIS8 ([www.cadis.bg](http://www.cadis.bg)) по образец, утвърден от министъра на земеделието и храните, съгласно чл. 37в, ал. 2 ЗСПЗЗ и чл. 73, ал. 2 от ППЗСПЗЗ.

ВИКТОРИЯ БОРИСЛАВОВА КРЪСТЕВА	27			104.127	0.799	11.99
ВИКТОРИЯ БОРИСЛАВОВА КРЪСТЕВА	28			104.142	1.499	22.49
ВИКТОРИЯ БОРИСЛАВОВА КРЪСТЕВА	28			104.137	1.101	16.52
ВИКТОРИЯ БОРИСЛАВОВА КРЪСТЕВА	40	104.86	2.301			
ВИКТОРИЯ БОРИСЛАВОВА КРЪСТЕВА	46			104.113	2.106	31.59
ВИКТОРИЯ БОРИСЛАВОВА КРЪСТЕВА	46			104.109	2.001	30.01
ВИКТОРИЯ БОРИСЛАВОВА КРЪСТЕВА	46			104.238	1.367	20.50
ВИКТОРИЯ БОРИСЛАВОВА КРЪСТЕВА	46			104.236	1.367	20.50
ВИКТОРИЯ БОРИСЛАВОВА КРЪСТЕВА	46			104.233	1.349	20.23
ВИКТОРИЯ БОРИСЛАВОВА КРЪСТЕВА	46			104.232	1.348	20.22
ВИКТОРИЯ БОРИСЛАВОВА КРЪСТЕВА	32			104.78	3.608	54.13
<b>ОБЩО за ползвателя (дка)</b>			<b>2.301</b>		<b>38.952</b>	<b>584.29</b>
ГЕРГИНА МИТКОВА ПОПОВА-ГЕОРГИЕВА	65			91.2	3.311	49.66
ГЕРГИНА МИТКОВА ПОПОВА-ГЕОРГИЕВА	66			91.8	1.829	27.43
ГЕРГИНА МИТКОВА ПОПОВА-ГЕОРГИЕВА	66			91.5	1.371	20.57
ГЕРГИНА МИТКОВА ПОПОВА-ГЕОРГИЕВА	66			91.7	0.914	13.71
ГЕРГИНА МИТКОВА ПОПОВА-ГЕОРГИЕВА	66			91.6	0.914	13.71
ГЕРГИНА МИТКОВА ПОПОВА-ГЕОРГИЕВА	66			91.4	0.914	13.71
ГЕРГИНА МИТКОВА ПОПОВА-ГЕОРГИЕВА	68	91.32	3.749			
ГЕРГИНА МИТКОВА ПОПОВА-ГЕОРГИЕВА	68			91.34	2.123	31.85
ГЕРГИНА МИТКОВА ПОПОВА-ГЕОРГИЕВА	68			91.33	1.576	23.64
ГЕРГИНА МИТКОВА ПОПОВА-ГЕОРГИЕВА	74			91.18	2.925	43.87
ГЕРГИНА МИТКОВА ПОПОВА-ГЕОРГИЕВА	74			91.17	1.189	17.84
ГЕРГИНА МИТКОВА ПОПОВА-ГЕОРГИЕВА	74			91.15	0.914	13.71
ГЕРГИНА МИТКОВА ПОПОВА-ГЕОРГИЕВА	74			91.16	0.914	13.71
ГЕРГИНА МИТКОВА ПОПОВА-ГЕОРГИЕВА	75			91.29	3.017	45.25
ГЕРГИНА МИТКОВА ПОПОВА-ГЕОРГИЕВА	75			91.24	1.500	22.50
<b>ОБЩО за ползвателя (дка)</b>			<b>3.749</b>		<b>23.411</b>	<b>351.17</b>
ЕЛЕНА СТОЕВА ГОРОВА	12			82.55	4.891	73.37
ЕЛЕНА СТОЕВА ГОРОВА	12			82.51	3.699	55.49
ЕЛЕНА СТОЕВА ГОРОВА	12			82.57	3.203	48.05
ЕЛЕНА СТОЕВА ГОРОВА	12			82.60	2.499	37.49
ЕЛЕНА СТОЕВА ГОРОВА	12			82.70	2.250	33.75
ЕЛЕНА СТОЕВА ГОРОВА	12			82.69	2.250	33.75
ЕЛЕНА СТОЕВА ГОРОВА	12	82.61	2.113			
ЕЛЕНА СТОЕВА ГОРОВА	12			82.59	1.302	19.53
ЕЛЕНА СТОЕВА ГОРОВА	12			82.58	1.300	19.50
ЕЛЕНА СТОЕВА ГОРОВА	12			82.53	0.695	10.42
ЕЛЕНА СТОЕВА ГОРОВА	12	82.64	0.501			
ЕЛЕНА СТОЕВА ГОРОВА	14	82.72	1.182			
ЕЛЕНА СТОЕВА ГОРОВА	14			82.71	1.147	17.21
ЕЛЕНА СТОЕВА ГОРОВА	16			82.1	2.657	39.85
ЕЛЕНА СТОЕВА ГОРОВА	16			82.3	1.298	19.47
ЕЛЕНА СТОЕВА ГОРОВА	16			82.2	0.871	13.07
ЕЛЕНА СТОЕВА ГОРОВА	17			82.6	2.999	44.98
ЕЛЕНА СТОЕВА ГОРОВА	17			82.8	2.200	33.00
ЕЛЕНА СТОЕВА ГОРОВА	17			82.603	1.250	18.75

Споразумението е изготвено с помощта на програмен продукт CadIS8 ([www.cadis.bg](http://www.cadis.bg)) по образец, утвърден от министъра на земеделието и храните, съгласно чл. 37в, ал. 2 ЗСПЗЗ и чл. 73, ал. 2 от ППЗСПЗЗ.

ЕЛЕНА СТОЕВА ГОРОВА	19			82.10	3.614	54.21
ЕЛЕНА СТОЕВА ГОРОВА	21			82.33	3.802	57.03
ЕЛЕНА СТОЕВА ГОРОВА	21			82.34	2.597	38.96
ЕЛЕНА СТОЕВА ГОРОВА	22			82.27	2.001	30.01
ЕЛЕНА СТОЕВА ГОРОВА	22			82.68	1.000	15.00
ЕЛЕНА СТОЕВА ГОРОВА	22			82.67	0.999	14.98
ЕЛЕНА СТОЕВА ГОРОВА	22			82.29	0.300	4.50
ЕЛЕНА СТОЕВА ГОРОВА	30			104.72	4.700	70.50
ЕЛЕНА СТОЕВА ГОРОВА	30			104.230	4.000	60.00
ЕЛЕНА СТОЕВА ГОРОВА	30			104.87	3.698	55.47
ЕЛЕНА СТОЕВА ГОРОВА	30			104.69	2.500	37.50
ЕЛЕНА СТОЕВА ГОРОВА	30			104.231	2.499	37.48
ЕЛЕНА СТОЕВА ГОРОВА	30			104.228	1.247	18.71
ЕЛЕНА СТОЕВА ГОРОВА	30			104.68	0.503	7.54
ЕЛЕНА СТОЕВА ГОРОВА	31			104.56	3.502	52.53
ЕЛЕНА СТОЕВА ГОРОВА	31			104.55	2.996	44.94
ЕЛЕНА СТОЕВА ГОРОВА	31			104.47	2.897	43.45
ЕЛЕНА СТОЕВА ГОРОВА	31			104.46	2.495	37.43
ЕЛЕНА СТОЕВА ГОРОВА	31			104.59	2.200	33.00
ЕЛЕНА СТОЕВА ГОРОВА	31			104.57	2.096	31.44
ЕЛЕНА СТОЕВА ГОРОВА	31			104.48	2.004	30.06
ЕЛЕНА СТОЕВА ГОРОВА	31			104.65	2.003	30.05
ЕЛЕНА СТОЕВА ГОРОВА	31			104.49	1.996	29.94
ЕЛЕНА СТОЕВА ГОРОВА	31			104.45	1.707	25.60
ЕЛЕНА СТОЕВА ГОРОВА	31			104.63	1.296	19.44
ЕЛЕНА СТОЕВА ГОРОВА	45	104.176	1.401			
ЕЛЕНА СТОЕВА ГОРОВА	42			83.21	1.695	25.43
ЕЛЕНА СТОЕВА ГОРОВА	42	83.22	1.681			
ЕЛЕНА СТОЕВА ГОРОВА	90			83.18	0.998	14.97
ЕЛЕНА СТОЕВА ГОРОВА	91			83.6	2.401	36.02
ЕЛЕНА СТОЕВА ГОРОВА	56			84.56	5.998	89.97
ЕЛЕНА СТОЕВА ГОРОВА	59			84.60	2.800	42.00
ЕЛЕНА СТОЕВА ГОРОВА	59			84.74	2.080	31.21
ЕЛЕНА СТОЕВА ГОРОВА	59			84.59	2.000	30.00
ЕЛЕНА СТОЕВА ГОРОВА	59			84.70	1.160	17.40
ЕЛЕНА СТОЕВА ГОРОВА	59			84.69	1.160	17.40
ЕЛЕНА СТОЕВА ГОРОВА	49			84.23	1.998	29.97
ЕЛЕНА СТОЕВА ГОРОВА	49	84.22	1.499			
ЕЛЕНА СТОЕВА ГОРОВА	49			84.24	0.706	10.59
ЕЛЕНА СТОЕВА ГОРОВА	55			84.52	1.913	28.70
ЕЛЕНА СТОЕВА ГОРОВА	55			84.50	1.641	24.61
ЕЛЕНА СТОЕВА ГОРОВА	55			84.55	1.099	16.48
ЕЛЕНА СТОЕВА ГОРОВА	58			85.14	1.920	28.79
ЕЛЕНА СТОЕВА ГОРОВА	58	85.15	1.920			
ЕЛЕНА СТОЕВА ГОРОВА	58			85.13	1.440	21.60
ЕЛЕНА СТОЕВА ГОРОВА	58			85.44	1.000	15.00
ЕЛЕНА СТОЕВА ГОРОВА	58			85.43	1.000	15.00
ЕЛЕНА СТОЕВА ГОРОВА	60			85.19	1.347	20.20
ЕЛЕНА СТОЕВА ГОРОВА	97			85.22	1.443	21.65
ЕЛЕНА СТОЕВА ГОРОВА	97			85.21	1.437	21.56
ЕЛЕНА СТОЕВА ГОРОВА	97			85.23	0.768	11.52
ЕЛЕНА СТОЕВА ГОРОВА	61			85.27	2.400	36.00
ЕЛЕНА СТОЕВА ГОРОВА	61			85.30	1.555	23.33
ЕЛЕНА СТОЕВА ГОРОВА	61			85.25	1.344	20.16
ЕЛЕНА СТОЕВА ГОРОВА	61			85.29	0.956	14.34
ЕЛЕНА СТОЕВА ГОРОВА	63			85.56	1.688	25.32
ЕЛЕНА СТОЕВА ГОРОВА	63			85.57	1.000	15.00
ЕЛЕНА СТОЕВА ГОРОВА	64			85.50	1.536	23.04
ЕЛЕНА СТОЕВА ГОРОВА	67			91.27	4.843	72.64
ЕЛЕНА СТОЕВА ГОРОВА	67			91.28	3.474	52.11
ЕЛЕНА СТОЕВА ГОРОВА	67			91.25	2.377	35.65

Споразумението е изготвено с помощта на програмния продукт CadIS8 ([www.cadis.bg](http://www.cadis.bg)) по образец, утвърден от министъра на земеделието и храните, съгласно чл. 37в, ал. 2 ЗСПЗЗ и чл. 73, ал. 2 от ППЗСПЗЗ.



ЕЛЕНА СТОЕВА ГОРОВА	67			91.14	2.286	34.29
ЕЛЕНА СТОЕВА ГОРОВА	67			91.22	1.554	23.31
ЕЛЕНА СТОЕВА ГОРОВА	67	91.21	1.554			
ЕЛЕНА СТОЕВА ГОРОВА	70			91.49	2.716	40.74
ЕЛЕНА СТОЕВА ГОРОВА	70			91.48	2.713	40.69
ЕЛЕНА СТОЕВА ГОРОВА	70			91.47	2.262	33.92
ЕЛЕНА СТОЕВА ГОРОВА	71			91.54	5.400	81.00
<b>ОБЩО за ползвателя (дка)</b>			<b>11.852</b>		<b>169.270</b>	<b>2539.05</b>
ИСМАИЛ ИСМАИЛОВ МЕТУШЕВ	29			104.73	6.503	97.54
ИСМАИЛ ИСМАИЛОВ МЕТУШЕВ	29			104.210	2.000	30.00
ИСМАИЛ ИСМАИЛОВ МЕТУШЕВ	29			104.215	2.000	30.00
ИСМАИЛ ИСМАИЛОВ МЕТУШЕВ	29			104.84	1.799	26.98
ИСМАИЛ ИСМАИЛОВ МЕТУШЕВ	29			104.209	1.200	18.00
ИСМАИЛ ИСМАИЛОВ МЕТУШЕВ	29			104.203	1.147	17.21
ИСМАИЛ ИСМАИЛОВ МЕТУШЕВ	29			104.34	1.000	15.00
ИСМАИЛ ИСМАИЛОВ МЕТУШЕВ	29			104.81	0.999	14.98
ИСМАИЛ ИСМАИЛОВ МЕТУШЕВ	29			104.80	0.999	14.98
ИСМАИЛ ИСМАИЛОВ МЕТУШЕВ	29			104.33	0.799	11.99
ИСМАИЛ ИСМАИЛОВ МЕТУШЕВ	29			104.82	0.601	9.02
ИСМАИЛ ИСМАИЛОВ МЕТУШЕВ	29			104.83	0.601	9.01
ИСМАИЛ ИСМАИЛОВ МЕТУШЕВ	34			104.31	1.798	26.97
ИСМАИЛ ИСМАИЛОВ МЕТУШЕВ	34			104.220	1.500	22.50
ИСМАИЛ ИСМАИЛОВ МЕТУШЕВ	34			104.15	1.450	21.75
ИСМАИЛ ИСМАИЛОВ МЕТУШЕВ	34			104.14	1.428	21.42
ИСМАИЛ ИСМАИЛОВ МЕТУШЕВ	34			104.221	1.396	20.94
ИСМАИЛ ИСМАИЛОВ МЕТУШЕВ	34			104.16	1.100	16.50
ИСМАИЛ ИСМАИЛОВ МЕТУШЕВ	34			104.30	0.998	14.97
ИСМАИЛ ИСМАИЛОВ МЕТУШЕВ	34			104.192	0.414	6.21
ИСМАИЛ ИСМАИЛОВ МЕТУШЕВ	34			104.27	0.162	2.43
ИСМАИЛ ИСМАИЛОВ МЕТУШЕВ	43			104.17	5.298	79.47
ИСМАИЛ ИСМАИЛОВ МЕТУШЕВ	43	104.11	4.167			
ИСМАИЛ ИСМАИЛОВ МЕТУШЕВ	43			104.20	0.990	14.85
ИСМАИЛ ИСМАИЛОВ МЕТУШЕВ	43			104.18	0.805	12.08
ИСМАИЛ ИСМАИЛОВ МЕТУШЕВ	33			104.22	4.997	74.95
ИСМАИЛ ИСМАИЛОВ МЕТУШЕВ	33			104.7	0.798	11.97
ИСМАИЛ ИСМАИЛОВ МЕТУШЕВ	33			104.6	0.797	11.96
ИСМАИЛ ИСМАИЛОВ МЕТУШЕВ	35			104.35	2.001	30.01
<b>ОБЩО за ползвателя (дка)</b>			<b>4.167</b>		<b>45.580</b>	<b>683.70</b>
ЧЕРИ ГАРДЪН 2020 ЕООД	41			83.25	1.174	17.61
ЧЕРИ ГАРДЪН 2020 ЕООД	41			83.32	0.999	14.98
ЧЕРИ ГАРДЪН 2020 ЕООД	41			83.33	0.989	14.83
ЧЕРИ ГАРДЪН 2020 ЕООД	41			83.30	0.980	14.70
ЧЕРИ ГАРДЪН 2020 ЕООД	41	83.39	0.500			
ЧЕРИ ГАРДЪН 2020 ЕООД	57	85.6	1.201			
ЧЕРИ ГАРДЪН 2020 ЕООД	57			85.55	1.200	18.00
ЧЕРИ ГАРДЪН 2020 ЕООД	57			85.4	1.156	17.34
ЧЕРИ ГАРДЪН 2020 ЕООД	57			85.10	0.960	14.40
ЧЕРИ ГАРДЪН 2020 ЕООД	57			85.8	0.960	14.40
ЧЕРИ ГАРДЪН 2020 ЕООД	57			85.5	0.920	13.80
ЧЕРИ ГАРДЪН 2020 ЕООД	62			85.38	4.189	62.84
ЧЕРИ ГАРДЪН 2020 ЕООД	62			85.31	2.643	39.64
ЧЕРИ ГАРДЪН 2020 ЕООД	62			85.42	1.427	21.41
ЧЕРИ ГАРДЪН 2020 ЕООД	62			85.45	1.248	18.72
ЧЕРИ ГАРДЪН 2020 ЕООД	62			85.46	1.248	18.72
ЧЕРИ ГАРДЪН 2020 ЕООД	62			85.37	1.200	18.00
ЧЕРИ ГАРДЪН 2020 ЕООД	62			85.39	1.084	16.26
ЧЕРИ ГАРДЪН 2020 ЕООД	62			85.33	1.078	16.17
ЧЕРИ ГАРДЪН 2020 ЕООД	62			85.34	0.960	14.40
ЧЕРИ ГАРДЪН 2020 ЕООД	62			85.35	0.960	14.40
ЧЕРИ ГАРДЪН 2020 ЕООД	62			85.40	0.875	13.13
ЧЕРИ ГАРДЪН 2020 ЕООД	62			85.32	0.850	12.75

Споразумението е изготвено с помощта на програмния продукт CadIS8 ([www.cadis.bg](http://www.cadis.bg)) по образец, утвърден от министъра на земеделието и храните, съгласно чл. 37в, ал. 2 ЗСПЗЗ и чл. 73, ал. 2 от ППЗСПЗЗ.

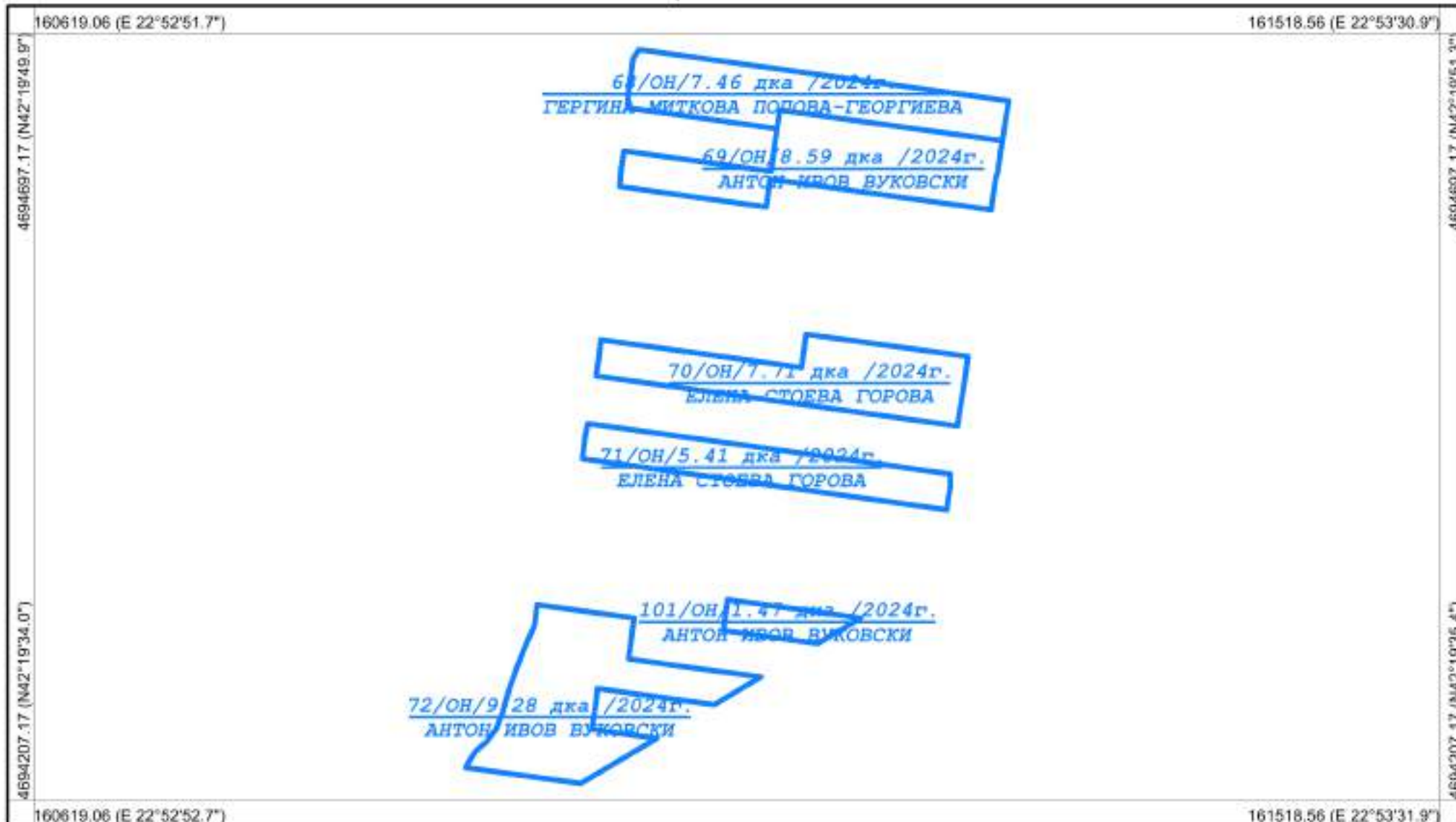
ЧЕРИ ГАРДЪН 2020 ЕООД	62			85.36	0.480	7.20
ЧЕРИ ГАРДЪН 2020 ЕООД	82			95.15	3.999	59.98
ЧЕРИ ГАРДЪН 2020 ЕООД	82			95.13	3.004	45.05
ЧЕРИ ГАРДЪН 2020 ЕООД	82			95.16	2.000	30.00
ЧЕРИ ГАРДЪН 2020 ЕООД	82			95.35	1.295	19.42
ЧЕРИ ГАРДЪН 2020 ЕООД	83			95.36	6.403	96.04
ЧЕРИ ГАРДЪН 2020 ЕООД	83			95.24	5.999	89.99
ЧЕРИ ГАРДЪН 2020 ЕООД	83			95.31	5.997	89.95
ЧЕРИ ГАРДЪН 2020 ЕООД	83			95.26	5.697	85.45
ЧЕРИ ГАРДЪН 2020 ЕООД	83			95.23	4.918	73.77
ЧЕРИ ГАРДЪН 2020 ЕООД	83			95.20	3.400	51.00
ЧЕРИ ГАРДЪН 2020 ЕООД	83			95.19	3.000	45.00
ЧЕРИ ГАРДЪН 2020 ЕООД	83			95.28	2.801	42.02
ЧЕРИ ГАРДЪН 2020 ЕООД	83			95.30	2.799	41.98
ЧЕРИ ГАРДЪН 2020 ЕООД	83			95.22	2.699	40.48
ЧЕРИ ГАРДЪН 2020 ЕООД	83			95.21	1.801	27.01
ЧЕРИ ГАРДЪН 2020 ЕООД	83			95.29	1.501	22.51
ЧЕРИ ГАРДЪН 2020 ЕООД	83			95.27	1.301	19.52
ЧЕРИ ГАРДЪН 2020 ЕООД	84			93.55	3.548	53.22
ЧЕРИ ГАРДЪН 2020 ЕООД	84			93.56	3.548	53.21
ЧЕРИ ГАРДЪН 2020 ЕООД	84			93.58	3.102	46.53
ЧЕРИ ГАРДЪН 2020 ЕООД	84			93.53	1.951	29.27
ЧЕРИ ГАРДЪН 2020 ЕООД	84			93.45	1.774	26.61
ЧЕРИ ГАРДЪН 2020 ЕООД	84	93.54	0.887			
ЧЕРИ ГАРДЪН 2020 ЕООД	85			93.51	2.838	42.57
ЧЕРИ ГАРДЪН 2020 ЕООД	85			93.50	2.296	34.45
ЧЕРИ ГАРДЪН 2020 ЕООД	86			93.26	6.297	94.45
ЧЕРИ ГАРДЪН 2020 ЕООД	86			93.23	2.750	41.25
ЧЕРИ ГАРДЪН 2020 ЕООД	86			93.25	2.661	39.91
ЧЕРИ ГАРДЪН 2020 ЕООД	86			93.20	2.395	35.92
ЧЕРИ ГАРДЪН 2020 ЕООД	86			93.19	2.056	30.84
ЧЕРИ ГАРДЪН 2020 ЕООД	86			93.21	1.774	26.61
ЧЕРИ ГАРДЪН 2020 ЕООД	86			93.27	1.638	24.57
ЧЕРИ ГАРДЪН 2020 ЕООД	86			93.8	1.593	23.90
ЧЕРИ ГАРДЪН 2020 ЕООД	86			93.60	1.360	20.40
ЧЕРИ ГАРДЪН 2020 ЕООД	86			93.62	1.360	20.40
ЧЕРИ ГАРДЪН 2020 ЕООД	86			93.61	1.360	20.40
ЧЕРИ ГАРДЪН 2020 ЕООД	86			93.22	0.887	13.30
ЧЕРИ ГАРДЪН 2020 ЕООД	86			93.28	0.256	3.83
<b>ОБЩО за ползвателя (дка)</b>			<b>2.588</b>		<b>131.637</b>	<b>1974.55</b>

Споразумението е изготвено с помощта на програмен продукт CadIS8 ([www.cadis.bg](http://www.cadis.bg)) по образец, утвърден от министъра на земеделието и храните, съгласно чл. 37в, ал. 2 ЗСПЗЗ и чл. 73, ал. 2 от ППЗСПЗЗ.

Област: Кюстендил  
Община: Кюстендил  
ЕКАТТЕ: 72045

РАБОТНА КАРТА  
НА МАСИВИ ЗА ПОЛЗВАНЕ (2023-2024 г.)  
Землище: с. Таваличево

Утвърдил: \_\_\_\_\_



Координатна система: WGS84 (UTM), 35N

Картна подложка:


Актуалност на данните: 29.08.2023-29.08.2023 г.

Дата на отпечатване: 03.09.2023 г.

Образец: CadIS – 27.06.2017 г.

Мащаб 1:3500

1 см = 35 м



Картен лист: 1/1

Изработил: \_\_\_\_\_

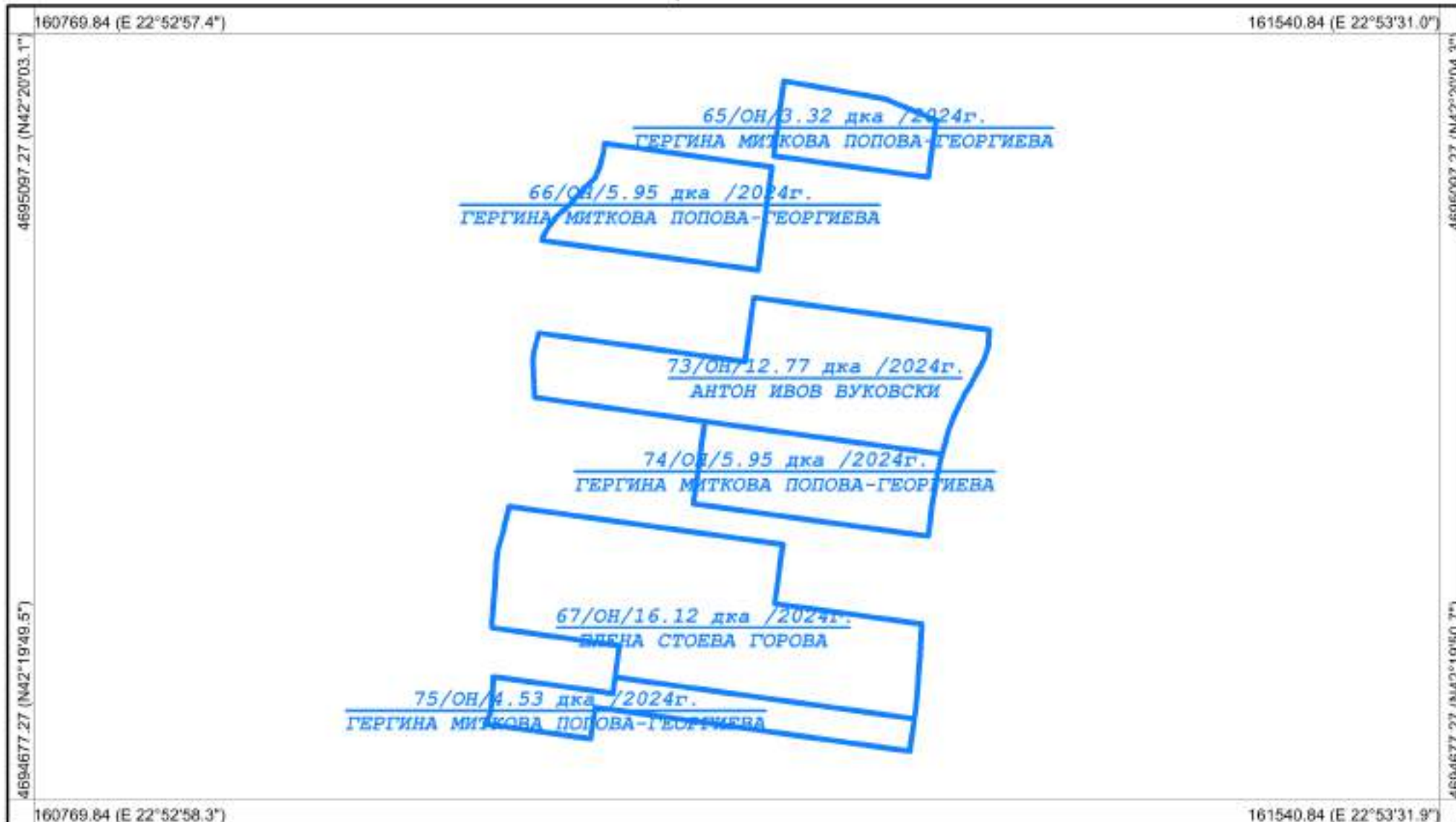
КА МОДЕКС ЕООД

Изготвено с CadIS v.9

Област: Кюстендил  
Община: Кюстендил  
ЕКАТТЕ: 72045

РАБОТНА КАРТА  
НА МАСИВИ ЗА ПОЛЗВАНЕ (2023-2024 г.)  
Землище: с. Таваличево

Утвърдил: \_\_\_\_\_



Координатна система: WGS84 (UTM), 35N

Картна подложка:

Актуалност на данните: 29.08.2023-29.08.2023 г.

Дата на отпечатване: 03.09.2023 г.

Образец: CadIS – 27.06.2017 г.

Мащаб 1:3000

1 см = 30 м



Картен лист: 1/1

Изработил: \_\_\_\_\_


КА МОДЕКС ЕООД

Изготвено с CadIS v.9

Област: Кюстендил  
Община: Кюстендил  
ЕКАТТЕ: 72045

РАБОТНА КАРТА  
НА МАСИВИ ЗА ПОЛЗВАНЕ (2023-2024 г.)  
Землище: с. Таваличево

Утвърдил: \_\_\_\_\_



Координатна система: WGS84 (UTM), 35N  
Картна подложка:  
Актуалност на данните: 29.08.2023-29.08.2023 г.  
Дата на отпечатване: 03.09.2023 г.  
Образец: CadIS – 27.06.2017 г.

Мащаб 1:4000  
1 см = 40 м

0 40 80 120 160 200

Картен лист: 1/1

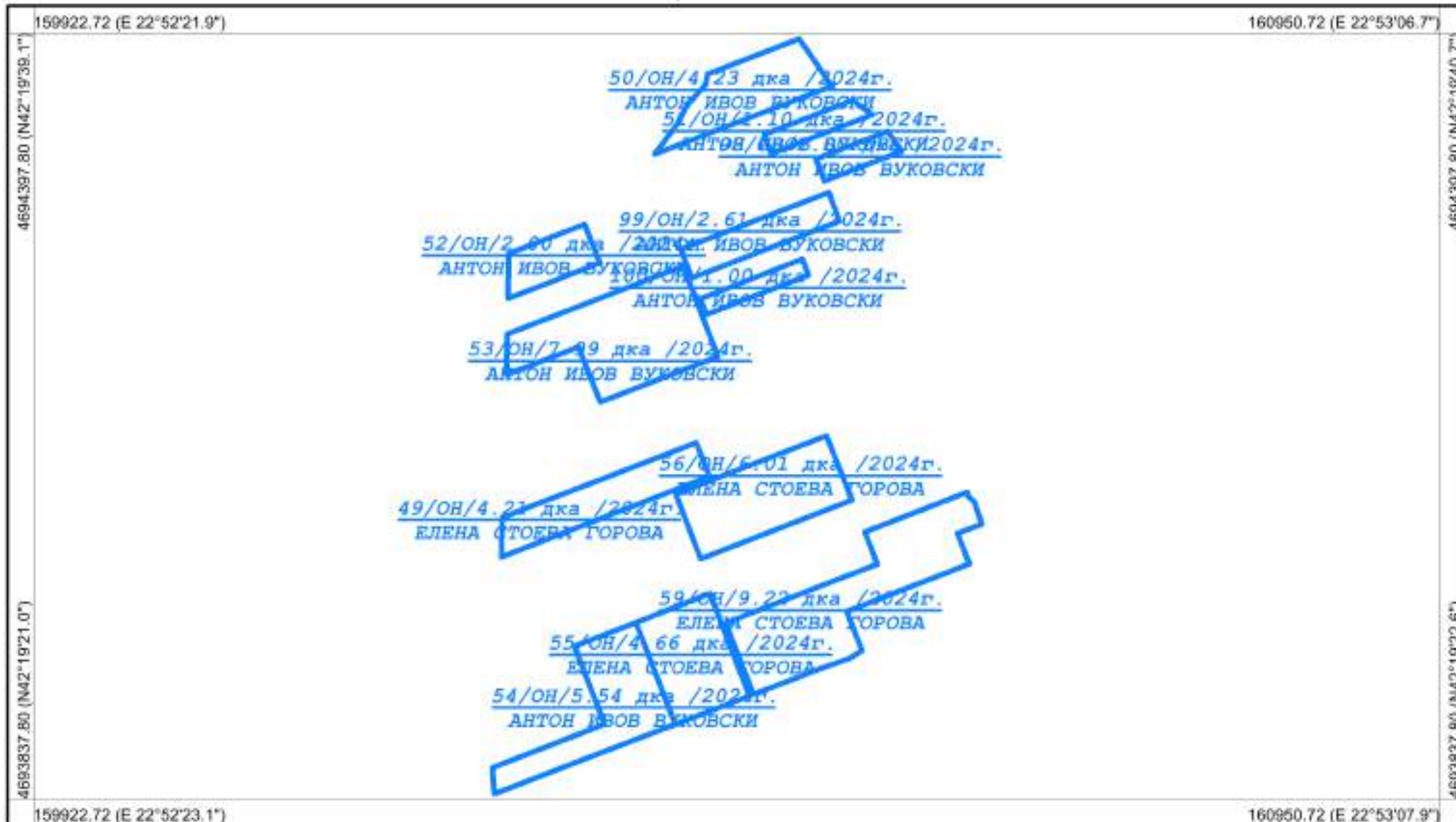
Изработил: \_\_\_\_\_  
КА МОДЕКС ЕООД  
Изготвено с CadIS v.9



Област: Кюстендил  
Община: Кюстендил  
ЕКАТТЕ: 72045

РАБОТНА КАРТА  
НА МАСИВИ ЗА ПОЛЗВАНЕ (2023-2024 г.)  
Землище: с. Таваличево

Утвърдил: \_\_\_\_\_



Координатна система: WGS84 (UTM), 35N

Картна подложка:

Актуалност на данните: 29.08.2023-29.08.2023 г.

Дата на отпечатване: 03.09.2023 г.

Образец: CadIS – 27.06.2017 г.

Мащаб 1:4000

1 см = 40 м



Картен лист: 1/1

Изработил: \_\_\_\_\_

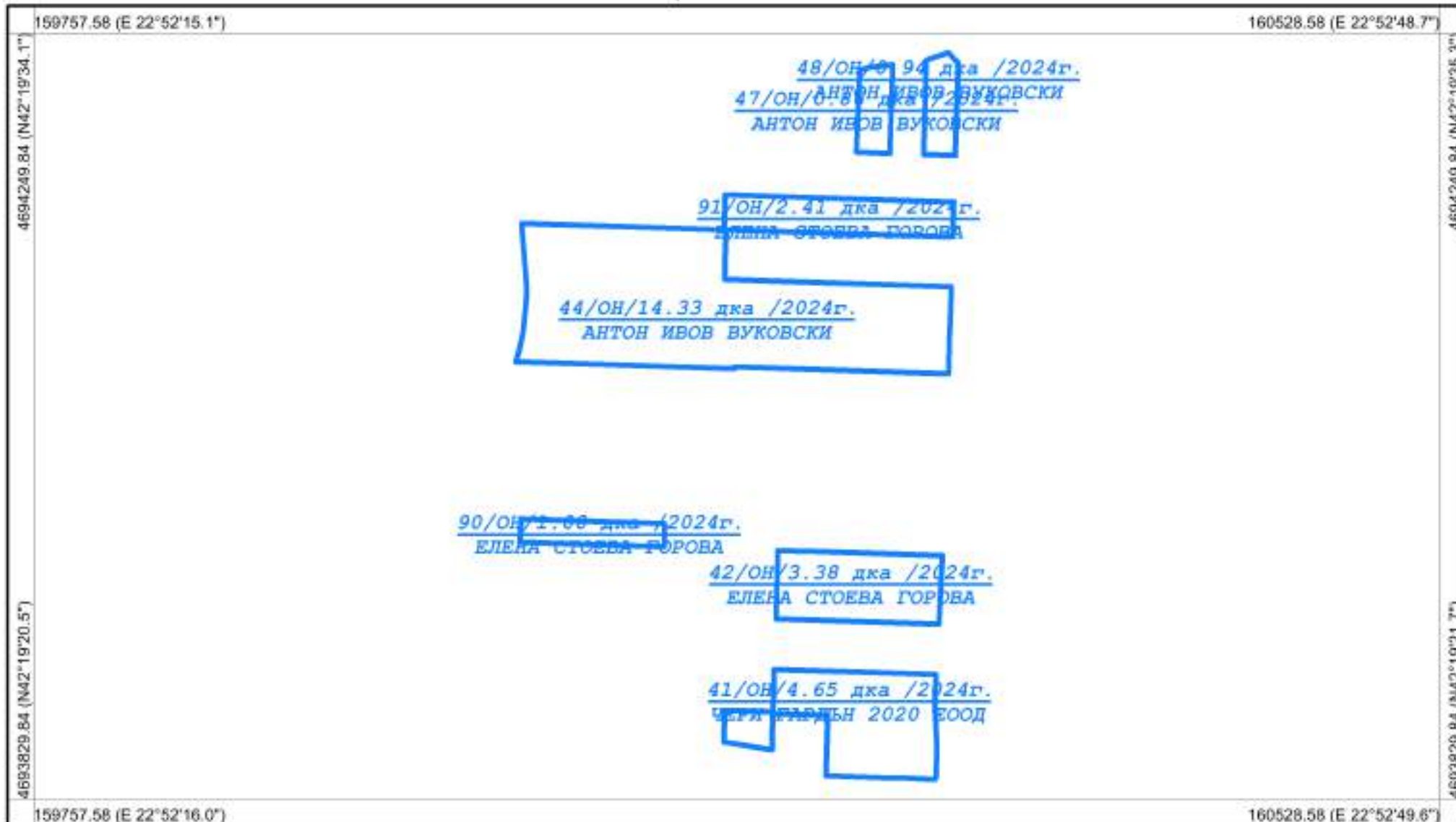
КА МОДЕКС ЕООД

Изготвено с CadIS v.9

Област: Кюстендил  
Община: Кюстендил  
ЕКАТТЕ: 72045

РАБОТНА КАРТА  
НА МАСИВИ ЗА ПОЛЗВАНЕ (2023-2024 г.)  
Землище: с. Таваличево

Утвърдил: \_\_\_\_\_



Координатна система: WGS84 (UTM), 35N

Картна подложка:

Актуалност на данните: 29.08.2023-29.08.2023 г.

Дата на отпечатване: 03.09.2023 г.

Образец: CadIS – 27.06.2017 г.

Мащаб 1:3000

1 см = 30 м



Картен лист: 1/1

Изработил: \_\_\_\_\_

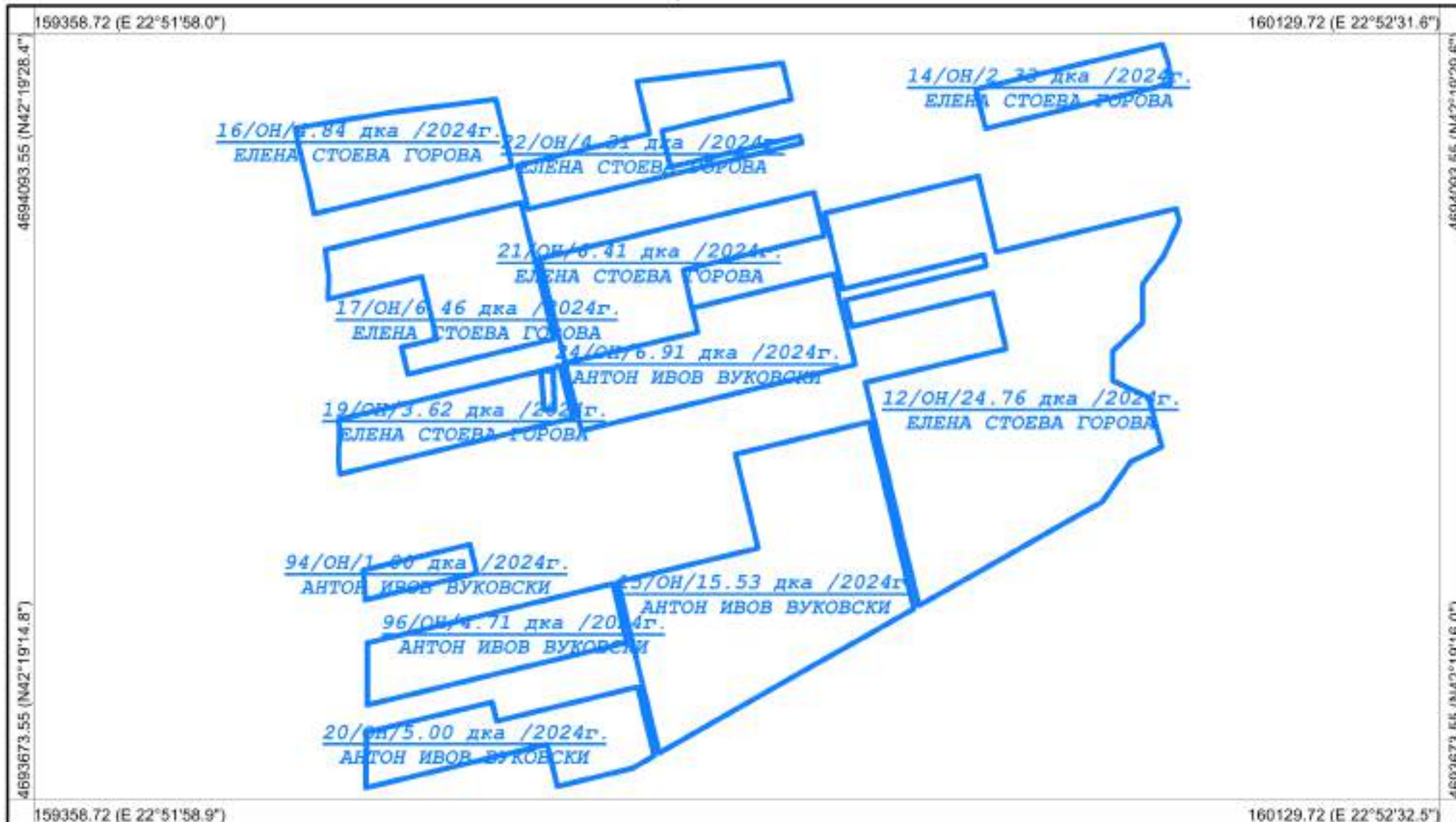
КА МОДЕКС ЕООД

Изготвено с CadIS v.9

Област: Кюстендил  
Община: Кюстендил  
ЕКАТТЕ: 72045

РАБОТНА КАРТА  
НА МАСИВИ ЗА ПОЛЗВАНЕ (2023-2024 г.)  
Землище: с. Таваличево

Утвърдил: \_\_\_\_\_



Координатна система: WGS84 (UTM), 35N  
Картна подложка:  
Актуалност на данните: 29.08.2023-29.08.2023 г.  
Дата на отпечатване: 03.09.2023 г.  
Образец: CadIS – 27.06.2017 г.

Мащаб 1:3000  
1 см = 30 м

0 30 60 90 120 150

Картен лист: 1/1

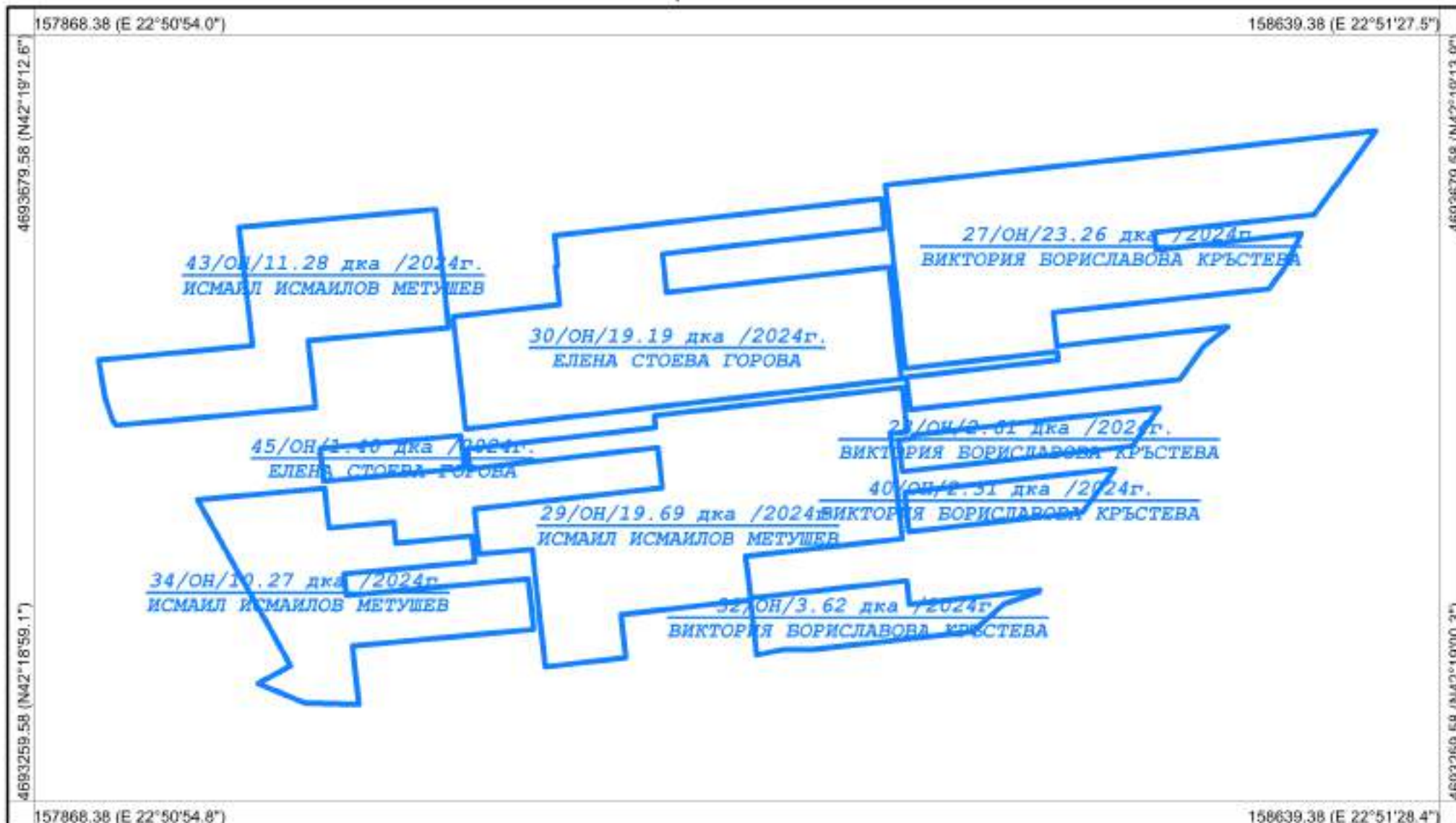
Изработил: \_\_\_\_\_  
КА МОДЕКС ЕООД  
Изготвено с CadIS v.9



Област: Кюстендил  
Община: Кюстендил  
ЕКАТТЕ: 72045

РАБОТНА КАРТА  
НА МАСИВИ ЗА ПОЛЗВАНЕ (2023-2024 г.)  
Землище: с. Таваличево

Утвърдил: \_\_\_\_\_



Координатна система: WGS84 (UTM), 35N  
Картна подложка:  
Актуалност на данните: 29.08.2023-29.08.2023 г.  
Дата на отпечатване: 03.09.2023 г.  
Образец: CadIS – 27.06.2017 г.

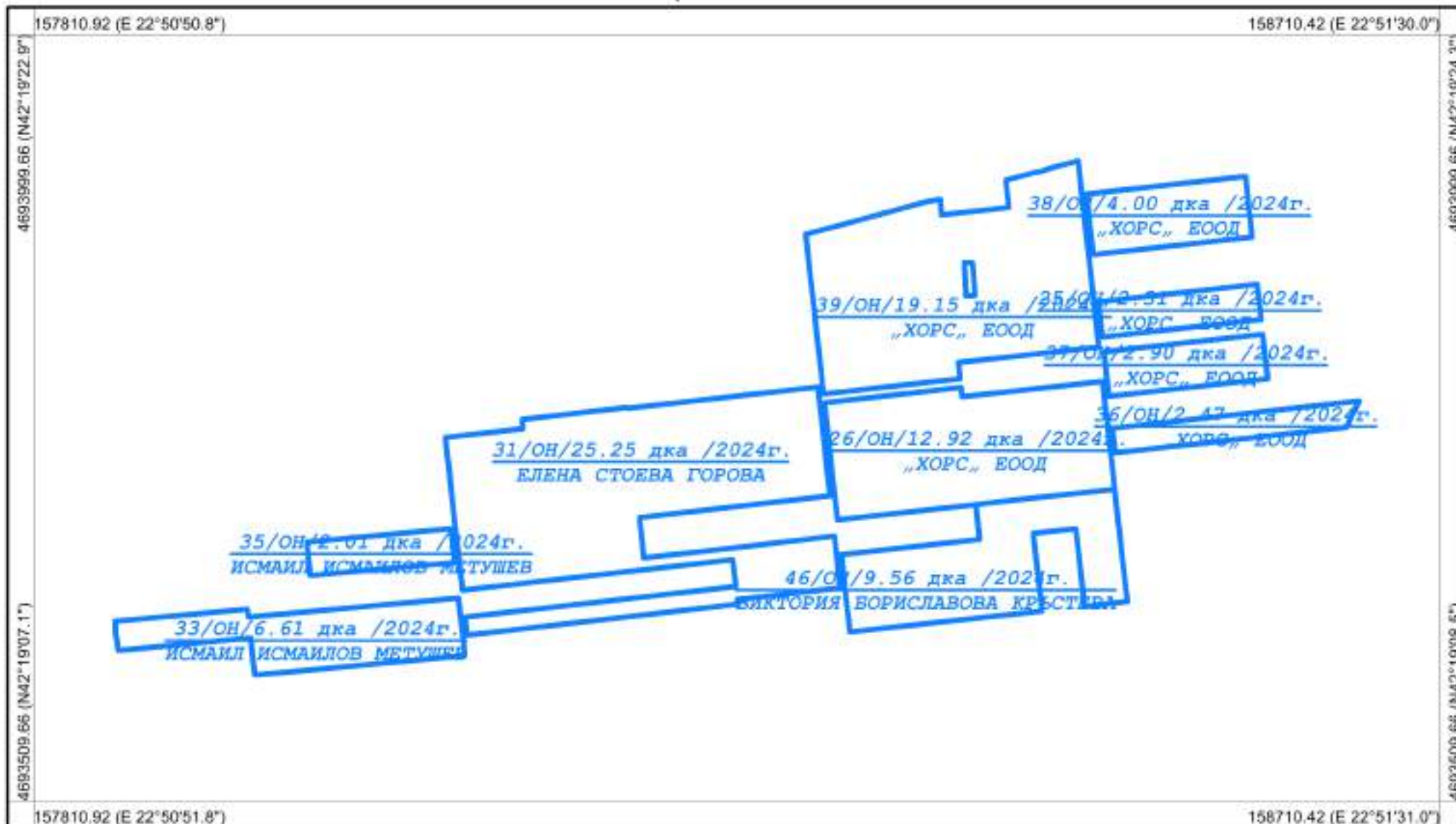
Мащаб 1:3000  
1 см = 30 м  
0 30 60 90 120 150  
Картен лист: 1/1

Изработил: \_\_\_\_\_  
КА МОДЕКС ЕООД  
Изготвено с CadIS v.9

Област: Кюстендил  
Община: Кюстендил  
ЕКАТТЕ: 72045

РАБОТНА КАРТА  
НА МАСИВИ ЗА ПОЛЗВАНЕ (2023-2024 г.)  
Землище: с. Таваличево

Утвърдил: \_\_\_\_\_



Координатна система: WGS84 (UTM), 35N

Картна подложка:


Актуалност на данните: 29.08.2023-29.08.2023 г.

Дата на отпечатване: 03.09.2023 г.

Образец: CadIS – 27.06.2017 г.

Мащаб 1:3500

1 см = 35 м



Картен лист: 1/1

Изработил: \_\_\_\_\_

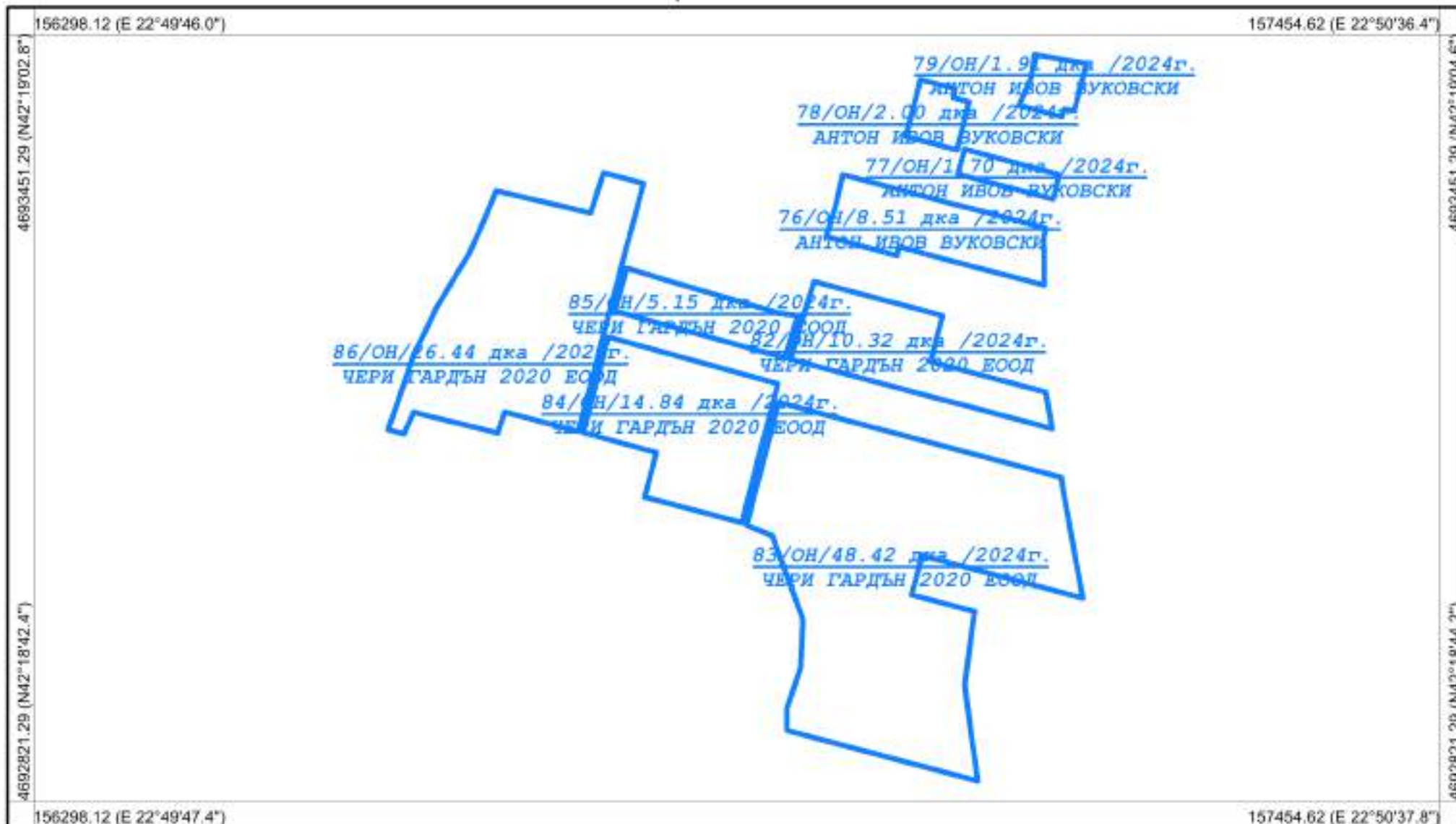
КА МОДЕКС ЕООД

Изготвено с CadIS v.9

Област: Кюстендил  
Община: Кюстендил  
ЕКАТТЕ: 72045

РАБОТНА КАРТА  
НА МАСИВИ ЗА ПОЛЗВАНЕ (2023-2024 г.)  
Землище: с. Таваличево

Утвърдил: \_\_\_\_\_



Координатна система: WGS84 (UTM), 35N  
Картна подложка:  
Актуалност на данните: 29.08.2023-29.08.2023 г.  
Дата на отпечатване: 03.09.2023 г.  
Образец: CadIS – 27.06.2017 г.

Мащаб 1:4500  
1 см = 45 м

0 45 90 135 180 225

Картен лист: 1/1

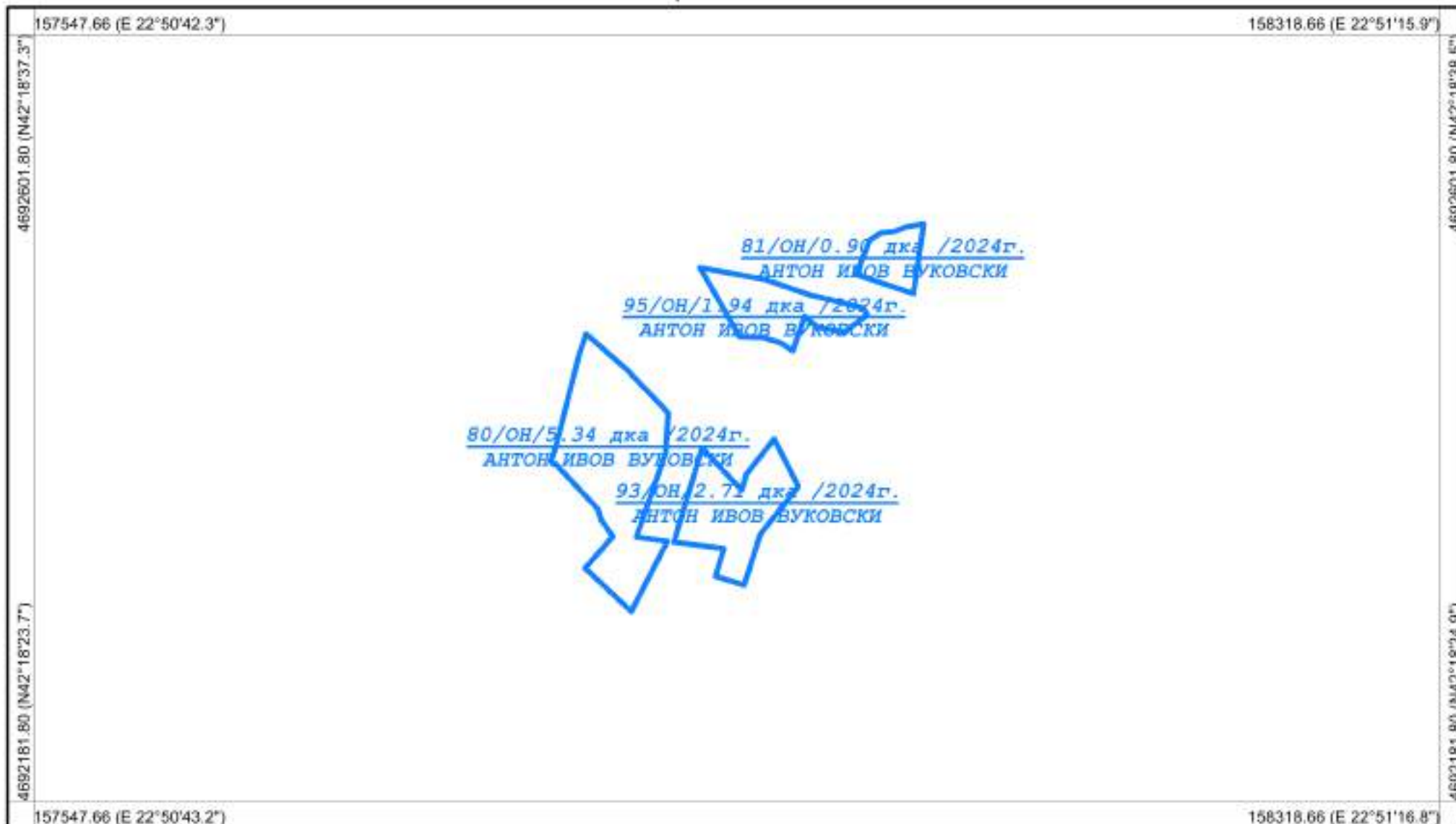
Изработил: \_\_\_\_\_  
КА МОДЕКС ЕООД  
Изготвено с CadIS v.9



Област: Кюстендил  
Община: Кюстендил  
ЕКАТТЕ: 72045

РАБОТНА КАРТА  
НА МАСИВИ ЗА ПОЛЗВАНЕ (2023-2024 г.)  
Землище: с. Таваличево

Утвърдил: \_\_\_\_\_



Координатна система: WGS84 (UTM), 35N  
Картна подложка:  
Актуалност на данните: 29.08.2023-29.08.2023 г.  
Дата на отпечатване: 03.09.2023 г.  
Образец: CadIS – 27.06.2017 г.

Мащаб 1:3000  
1 см = 30 м

0 30 60 90 120 150

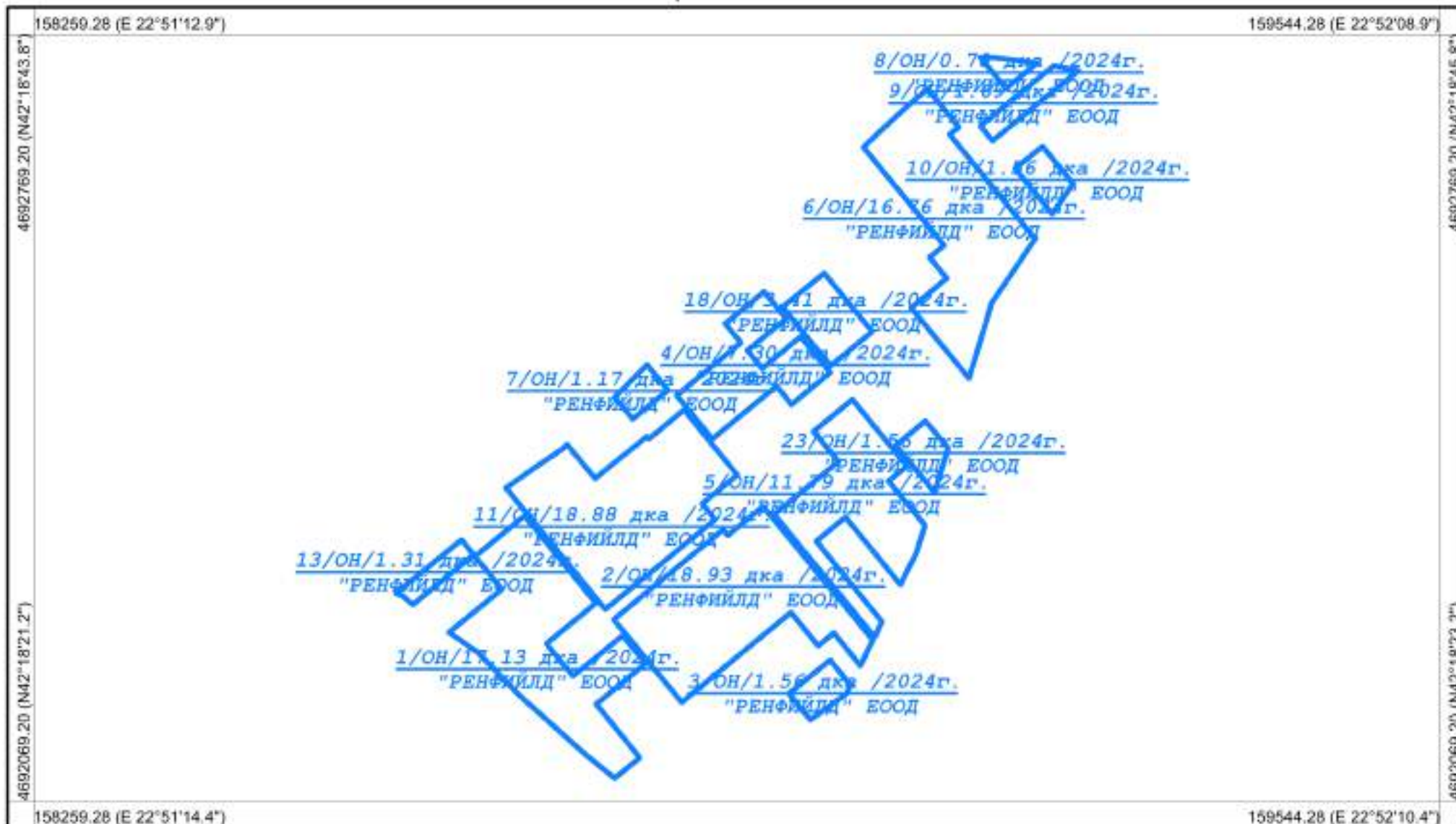
Картен лист: 1/1

Изработил: \_\_\_\_\_  
КА МОДЕКС ЕООД  
Изготвено с CadIS v.9

Област: Кюстендил  
Община: Кюстендил  
ЕКАТТЕ: 72045

РАБОТНА КАРТА  
НА МАСИВИ ЗА ПОЛЗВАНЕ (2023-2024 г.)  
Землище: с. Таваличево

Утвърдил: \_\_\_\_\_



Координатна система: WGS84 (UTM), 35N  
Картна подложка:  
Актуалност на данните: 29.08.2023-29.08.2023 г.  
Дата на отпечатване: 03.09.2023 г.  
Образец: CadIS – 27.06.2017 г.

Мащаб 1:5000  
1 см = 50 м

0 50 100 150 200 250

Картен лист: 1/1

Изработил: \_\_\_\_\_  
КА МОДЕКС ЕООД  
Изготвено с CadIS v.9