



## ЗАПОВЕД

№ РД-04-156/ 29.09.2023 г.

На основание чл. 37в, ал. 4 от ЗСПЗЗ, във връзка с чл. 75а, ал. 1, т. 1 от ППЗСПЗЗ, доклад с вх. № РД-08-257/28.09.2023 г. на комисия, назначена със Заповед № РД-07-46/20.07.2023 г. на директора на ОД „Земеделие“ – Кюстендил и представено Споразумение с вх. № ПО-09-1335/30.08.2023 г. в ОСЗ – Кюстендил с офис Трекляно

### НАРЕЖДАМ:

I. Одобрявам споразумение за разпределение на масивите за ползване на **трайни насаждения в землището на с. Скриняно, ЕКАТТЕ 66891, община Кюстендил, област Кюстендил, сключено между лицата по чл. 37в, ал. 1 от ЗСПЗЗ за стопанската 2023/2024 година, както следва:**

#### 1. ЕЛЕНА СТОЕВА ГОРОВА

Площ на имоти, ползвани на правно основание: **1.282 дка**

Площ на имоти, ползвани на основание на чл. 37в, ал. 3, т. 2 от ЗСПЗЗ: **41.296 дка**

Разпределени масиви (по номера), съгласно проекта: 1, 2, 51, 3, 4

**Общо площ: 42.578 дка**

#### 2. ИСМАИЛ ИСМАИЛОВ МЕТУШЕВ

Площ на имоти, ползвани на правно основание: **2.647 дка**

Площ на имоти, ползвани на основание на чл. 37в, ал. 3, т. 2 от ЗСПЗЗ: **167.682 дка**

Разпределени масиви (по номера), съгласно проекта: 5, 6, 7, 8, 9, 10, 26, 18, 16, 12, 14, 15

**Общо площ: 170.329 дка**

II. Лицата по т. I, на които са определени площи по чл. 37в, ал. 3, т. 2 от ЗСПЗЗ внасят по сметка за чужди средства сума в размер на средното годишно рентно плащане за землището в срок до три месеца от публикуване на настоящата заповед.

Банкова сметка за чужди средства на Областна дирекция „Земеделие“ – Кюстендил:

**ТБ ОББ АД – КЛОН КЮСТЕНДИЛ**

**IBAN: BG50 UBBS 8002 3300 2513 10**

**BIC: UBBS BGSF.**

III. На основание чл. 37в, ал. 7 от ЗСПЗЗ, за ползвател, който не е заплатил сумите за ползваните земи по чл. 37в, ал. 3, т. 2 от ЗСПЗЗ съгласно настоящата заповед, директорът на областната дирекция „Земеделие“ издава заповед за заплащане на трикратния размер на средното годишно рентно плащане за землището.

**IV.** На основание чл. 37в, ал. 5 от ЗСПЗЗ, настоящата заповед, ведно с окончателния регистър и картата на землището с отразените масиви за ползване да се обяви в кметството на с. Скриняно, община Кюстендил и в сградата на офис Кюстендил на Общинска служба по земеделие – Кюстендил с офис Трекляно, както и да се публикува на интернет страниците на Община Кюстендил и Областна дирекция „Земеделие” – Кюстендил.

Контрол по изпълнението на заповедта възлагам на началника на Общинска служба по земеделие – Кюстендил с офис Трекляно.

Заповедта да се доведе до знанието на съответните длъжностни лица, за сведение и изпълнение.

Заповедта може да бъде обжалвана по реда на АПК. Съгласно чл. 37в, ал. 6 от ЗСПЗЗ, обжалването на заповедта не спира изпълнението ѝ.

**V.** Неразделна част от настоящата заповед са описа на масивите и имотите по ползватели, представен в *Приложение 1* и картата на масивите за ползване за землището на с. Скриняно, община Кюстендил.

**ДИРЕКТОР:**           /п/  
**/Й. ДОМОЗЕТОВ/**

**ПРИЛОЖЕНИЕ № 1**

Неразделна част от Заповед № РД-04-156/29.09.2023г.

**Окончателен регистър по реда на чл.74, във връзка с чл.75а от ППЗСПЗЗ и чл.37в,  
ал.9 от ЗСПЗЗ за стопанската 2023/2024 година  
за землището на с. Скриняно, ЕКАТТЕ 66891, община Кюстендил, област Кюстендил**

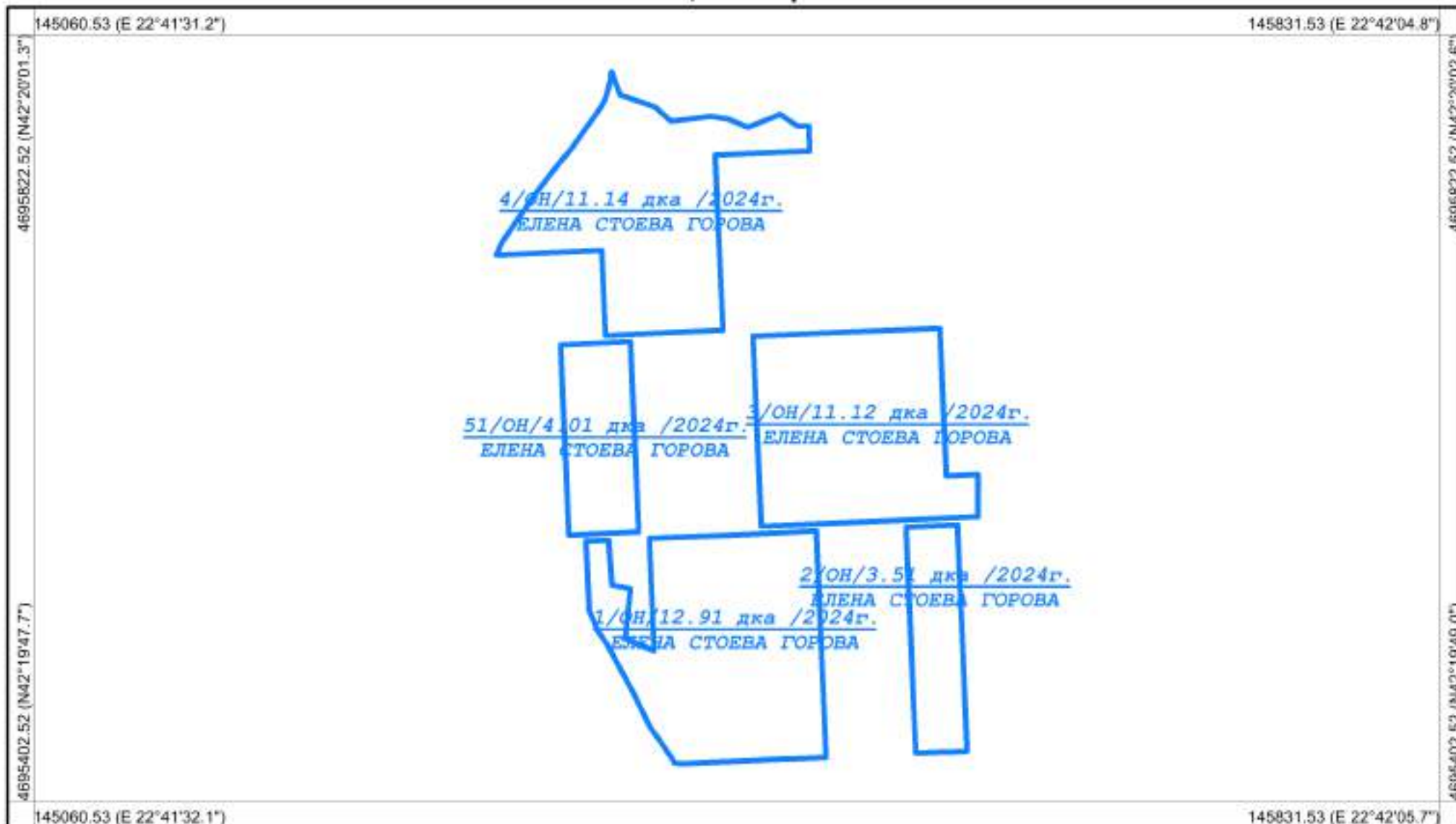
Ползвател	Масив №	Имот с регистрирано правно основание		Имот по чл. 37в, ал. 3, т. 2 от ЗСПЗЗ		
		№	Площ дка	№	Площ дка	Дължимо рентно плащане в лв.
ЕЛЕНА СТОЕВА ГОРОВА	1			4.55	3.998	59.96
ЕЛЕНА СТОЕВА ГОРОВА	1			4.57	2.599	38.99
ЕЛЕНА СТОЕВА ГОРОВА	1			4.126	1.920	28.80
ЕЛЕНА СТОЕВА ГОРОВА	1			4.54	1.578	23.67
ЕЛЕНА СТОЕВА ГОРОВА	1			4.56	1.500	22.50
ЕЛЕНА СТОЕВА ГОРОВА	1	4.125	1.282			
ЕЛЕНА СТОЕВА ГОРОВА	2			4.105	2.000	30.00
ЕЛЕНА СТОЕВА ГОРОВА	2			4.61	1.500	22.50
ЕЛЕНА СТОЕВА ГОРОВА	51			4.51	3.998	59.97
ЕЛЕНА СТОЕВА ГОРОВА	3			4.49	4.400	66.00
ЕЛЕНА СТОЕВА ГОРОВА	3			4.47	4.299	64.48
ЕЛЕНА СТОЕВА ГОРОВА	3			4.48	1.201	18.02
ЕЛЕНА СТОЕВА ГОРОВА	3			4.46	0.800	12.00
ЕЛЕНА СТОЕВА ГОРОВА	3			4.45	0.390	5.85
ЕЛЕНА СТОЕВА ГОРОВА	4			4.3	6.199	92.98
ЕЛЕНА СТОЕВА ГОРОВА	4			4.141	2.000	30.00
ЕЛЕНА СТОЕВА ГОРОВА	4			4.1	1.824	27.37
ЕЛЕНА СТОЕВА ГОРОВА	4			4.5	0.775	11.63
ЕЛЕНА СТОЕВА ГОРОВА	4			4.6	0.315	4.73
<b>ОБЩО за ползвателя (дка)</b>			<b>1.282</b>		<b>41.296</b>	<b>619.44</b>
ИСМАИЛ ИСМАИЛОВ МЕТУШЕВ	5			4.69	4.000	60.00
ИСМАИЛ ИСМАИЛОВ МЕТУШЕВ	5			4.87	3.000	45.00
ИСМАИЛ ИСМАИЛОВ МЕТУШЕВ	5			4.89	2.999	44.98
ИСМАИЛ ИСМАИЛОВ МЕТУШЕВ	5			4.68	2.997	44.95
ИСМАИЛ ИСМАИЛОВ МЕТУШЕВ	5			4.88	2.990	44.85
ИСМАИЛ ИСМАИЛОВ МЕТУШЕВ	5			4.93	2.498	37.47
ИСМАИЛ ИСМАИЛОВ МЕТУШЕВ	5			4.94	2.040	30.61
ИСМАИЛ ИСМАИЛОВ МЕТУШЕВ	5			4.71	2.000	30.00
ИСМАИЛ ИСМАИЛОВ МЕТУШЕВ	5			4.91	1.999	29.99
ИСМАИЛ ИСМАИЛОВ МЕТУШЕВ	5	4.95	1.647			
ИСМАИЛ ИСМАИЛОВ МЕТУШЕВ	5			4.64	1.601	24.01
ИСМАИЛ ИСМАИЛОВ МЕТУШЕВ	5			4.66	1.501	22.51
ИСМАИЛ ИСМАИЛОВ МЕТУШЕВ	5			4.130	1.400	21.00
ИСМАИЛ ИСМАИЛОВ МЕТУШЕВ	5			4.129	1.398	20.97
ИСМАИЛ ИСМАИЛОВ МЕТУШЕВ	5			4.102	1.301	19.52
ИСМАИЛ ИСМАИЛОВ МЕТУШЕВ	5			4.70	1.202	18.03
ИСМАИЛ ИСМАИЛОВ МЕТУШЕВ	5			4.92	1.000	15.00
ИСМАИЛ ИСМАИЛОВ МЕТУШЕВ	5			4.138	1.000	15.00
ИСМАИЛ ИСМАИЛОВ МЕТУШЕВ	5			4.136	1.000	15.00
ИСМАИЛ ИСМАИЛОВ МЕТУШЕВ	5			4.135	1.000	15.00
ИСМАИЛ ИСМАИЛОВ МЕТУШЕВ	5			4.139	1.000	15.00
ИСМАИЛ ИСМАИЛОВ МЕТУШЕВ	5			4.134	1.000	15.00
ИСМАИЛ ИСМАИЛОВ МЕТУШЕВ	6			4.15	4.100	61.50
ИСМАИЛ ИСМАИЛОВ МЕТУШЕВ	6			4.12	3.499	52.48
ИСМАИЛ ИСМАИЛОВ МЕТУШЕВ	6			4.16	2.501	37.52
ИСМАИЛ ИСМАИЛОВ МЕТУШЕВ	6			4.120	1.499	22.49
ИСМАИЛ ИСМАИЛОВ МЕТУШЕВ	6			4.121	1.499	22.49
ИСМАИЛ ИСМАИЛОВ МЕТУШЕВ	6			4.13	1.000	15.00
ИСМАИЛ ИСМАИЛОВ МЕТУШЕВ	6			4.14	0.999	14.98
ИСМАИЛ ИСМАИЛОВ МЕТУШЕВ	7			4.39	3.101	46.51

ИСМАИЛ ИСМАИЛОВ МЕТУШЕВ	7			4.38	3.100	46.50
ИСМАИЛ ИСМАИЛОВ МЕТУШЕВ	7			4.42	2.998	44.97
ИСМАИЛ ИСМАИЛОВ МЕТУШЕВ	7			4.40	2.200	33.00
ИСМАИЛ ИСМАИЛОВ МЕТУШЕВ	7			4.41	1.501	22.52
ИСМАИЛ ИСМАИЛОВ МЕТУШЕВ	7			4.43	1.501	22.51
ИСМАИЛ ИСМАИЛОВ МЕТУШЕВ	8			4.36	8.500	127.50
ИСМАИЛ ИСМАИЛОВ МЕТУШЕВ	8			4.33	7.599	113.98
ИСМАИЛ ИСМАИЛОВ МЕТУШЕВ	8			4.35	4.701	70.52
ИСМАИЛ ИСМАИЛОВ МЕТУШЕВ	8			4.34	3.498	52.47
ИСМАИЛ ИСМАИЛОВ МЕТУШЕВ	9			4.84	10.300	154.50
ИСМАИЛ ИСМАИЛОВ МЕТУШЕВ	9			4.74	4.000	60.00
ИСМАИЛ ИСМАИЛОВ МЕТУШЕВ	9			4.75	3.000	45.00
ИСМАИЛ ИСМАИЛОВ МЕТУШЕВ	9			4.132	2.966	44.49
ИСМАИЛ ИСМАИЛОВ МЕТУШЕВ	9			4.133	2.966	44.49
ИСМАИЛ ИСМАИЛОВ МЕТУШЕВ	9			4.83	2.729	40.94
ИСМАИЛ ИСМАИЛОВ МЕТУШЕВ	9			4.122	2.722	40.83
ИСМАИЛ ИСМАИЛОВ МЕТУШЕВ	9			4.77	2.200	33.00
ИСМАИЛ ИСМАИЛОВ МЕТУШЕВ	9			4.123	2.138	32.07
ИСМАИЛ ИСМАИЛОВ МЕТУШЕВ	9			4.124	2.138	32.07
ИСМАИЛ ИСМАИЛОВ МЕТУШЕВ	9			4.143	2.002	30.03
ИСМАИЛ ИСМАИЛОВ МЕТУШЕВ	9			4.144	2.002	30.03
ИСМАИЛ ИСМАИЛОВ МЕТУШЕВ	10			4.24	4.200	63.00
ИСМАИЛ ИСМАИЛОВ МЕТУШЕВ	10			4.26	1.200	18.00
ИСМАИЛ ИСМАИЛОВ МЕТУШЕВ	10			4.18	0.999	14.98
ИСМАИЛ ИСМАИЛОВ МЕТУШЕВ	26	5.26	1.000			
ИСМАИЛ ИСМАИЛОВ МЕТУШЕВ	18			5.18	3.200	48.00
ИСМАИЛ ИСМАИЛОВ МЕТУШЕВ	16			5.16	3.699	55.48
ИСМАИЛ ИСМАИЛОВ МЕТУШЕВ	12			5.73	1.998	29.97
ИСМАИЛ ИСМАИЛОВ МЕТУШЕВ	14			5.39	4.000	60.00
ИСМАИЛ ИСМАИЛОВ МЕТУШЕВ	14			5.86	3.000	45.00
ИСМАИЛ ИСМАИЛОВ МЕТУШЕВ	15			5.33	5.501	82.52
ИСМАИЛ ИСМАИЛОВ МЕТУШЕВ	15			5.47	4.000	60.00
ИСМАИЛ ИСМАИЛОВ МЕТУШЕВ	15			5.88	2.000	30.00
ИСМАИЛ ИСМАИЛОВ МЕТУШЕВ	15			5.35	1.000	15.00
ИСМАИЛ ИСМАИЛОВ МЕТУШЕВ	15			5.34	1.000	15.00
<b>ОБЩО за ползвателя (дка)</b>			<b>2.647</b>		<b>167.682</b>	<b>2515.23</b>

Област: Кюстендил  
Община: Кюстендил  
ЕКАТТЕ: 66891

РАБОТНА КАРТА  
НА МАСИВИ ЗА ПОЛЗВАНЕ (2023-2024 г.)  
Землище: с. Скриняно

Утвърдил: \_\_\_\_\_



Координатна система: WGS84 (UTM), 35N  
Картна подложка:  
Актуалност на данните: 29.08.2023-29.08.2023 г.  
Дата на отпечатване: 09.09.2023 г.  
Образец: CadIS – 27.06.2017 г.

Мащаб 1:3000  
1 см = 30 м

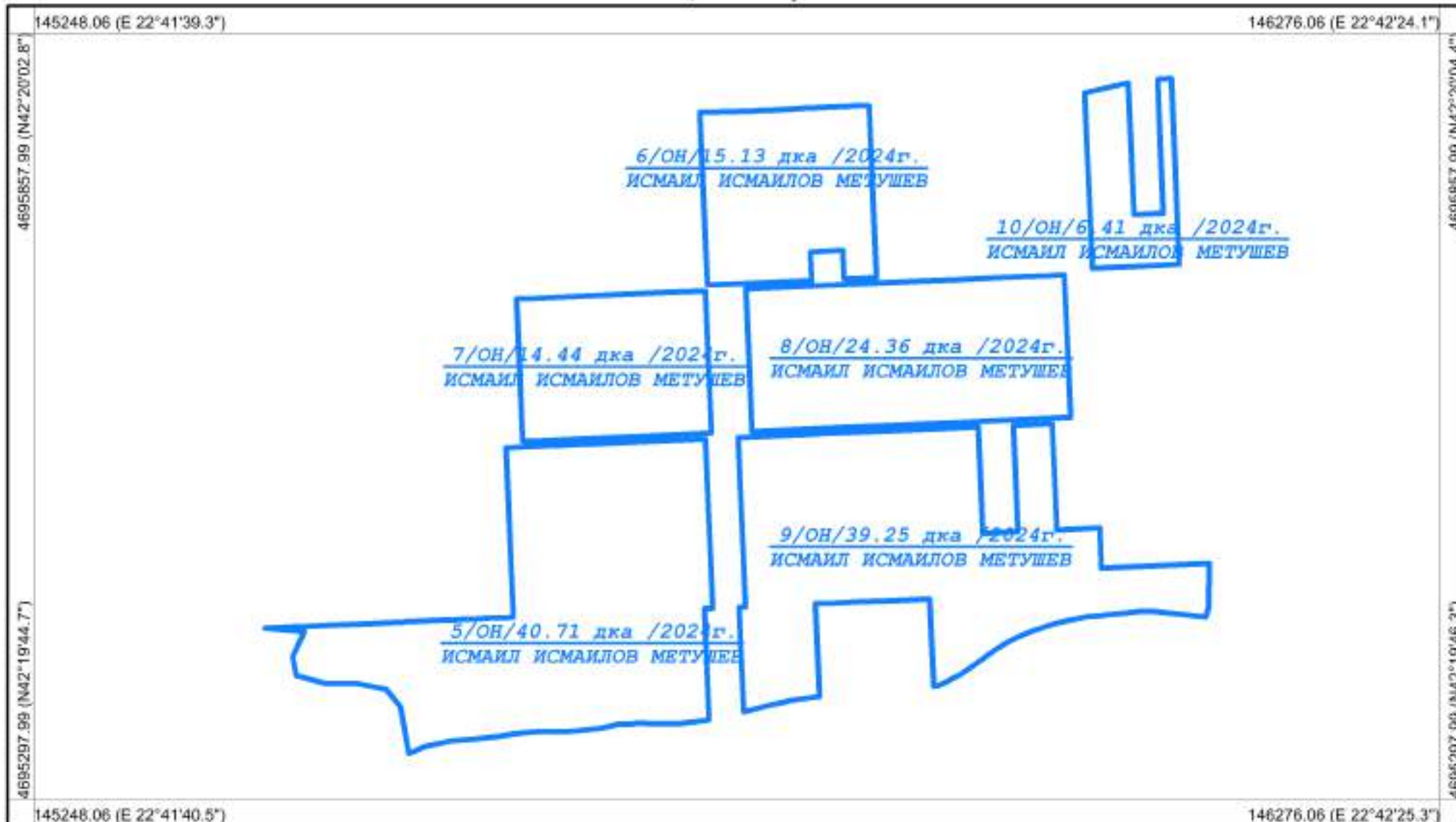
Картен лист: 1/1

Изработил: \_\_\_\_\_  
КА МОДЕКС ЕООД  
Изготвено с CadIS v.9

Област: Кюстендил  
Община: Кюстендил  
ЕКАТТЕ: 66891

РАБОТНА КАРТА  
НА МАСИВИ ЗА ПОЛЗВАНЕ (2023-2024 г.)  
Землище: с. Скриняно

Утвърдил: \_\_\_\_\_



Координатна система: WGS84 (UTM), 35N  
Картна подложка:  
Актуалност на данните: 29.08.2023-29.08.2023 г.  
Дата на отпечатване: 09.09.2023 г.  
Образец: CadIS – 27.06.2017 г.

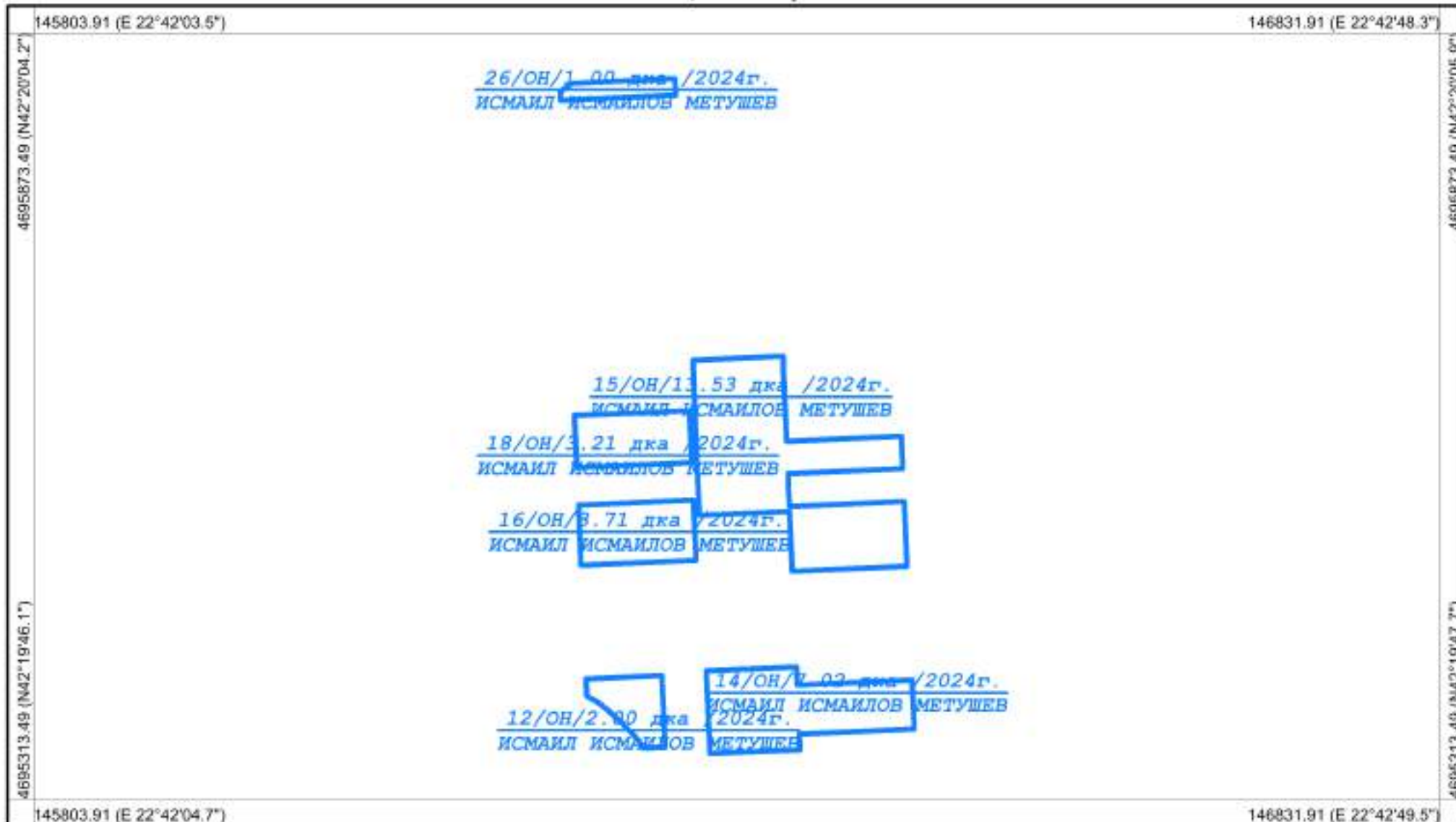
Мащаб 1:4000  
1 см = 40 м  
0 40 80 120 160 200  
Картен лист: 1/1

Изработил: \_\_\_\_\_  
КА МОДЕКС ЕООД  
Изготвено с CadIS v.9

Област: Кюстендил  
Община: Кюстендил  
ЕКАТТЕ: 66891

РАБОТНА КАРТА  
НА МАСИВИ ЗА ПОЛЗВАНЕ (2023-2024 г.)  
Землище: с. Скриняно

Утвърдил: \_\_\_\_\_



Координатна система: WGS84 (UTM), 35N  
Картна подложка:  
Актуалност на данните: 29.08.2023-29.08.2023 г.  
Дата на отпечатване: 09.09.2023 г.  
Образец: CadIS – 27.06.2017 г.

Мащаб 1:4000  
1 см = 40 м  
0 40 80 120 160 200  
Картен лист: 1/1

Изработил: \_\_\_\_\_  
КА МОДЕКС ЕООД  
Изготвено с CadIS v.9