



ЗАПОВЕД

№ РД-04-155/29.09.2023 г.

На основание чл. 37в, ал. 4 от ЗСПЗЗ, във връзка с чл. 75а, ал. 1, т. 1 от ППЗСПЗЗ, доклад с вх. № РД-08-256/28.09.2023 г. на комисия, назначена със Заповед № РД-07-46/20.07.2023 г. на директора на ОД „Земеделие“ – Кюстендил и представено Споразумение с вх. № ПО-09-1319/30.08.2023 г. в ОСЗ – Кюстендил с офис Трекляно

НАРЕЖДАМ:

I. Одобрявам споразумение за разпределение на масивите за ползване на обработваеми земи в землището на с. **Скриняно**, ЕКАТТЕ 66891, община Кюстендил, област Кюстендил, сключено между лицата по чл. 37в, ал. 1 от ЗСПЗЗ за стопанската **2023/2024 година**, както следва:

1. "АГРО ИНВЕСТ 99" ЕООД

Площ на имоти, ползвани на правно основание: 27.607 дка

Площ на имоти, ползвани на основание на чл. 37в, ал. 3, т. 2 от ЗСПЗЗ: 98.122 дка

Разпределени масиви (по номера), съгласно проекта: 11, 18, 19, 23, 24, 25, 26, 78, 48, 60, 44, 66, 55

Общо площ: 125.729 дка

2. "К - АГРО 2016" ЕООД

Площ на имоти, ползвани на правно основание: 26.305 дка

Площ на имоти, ползвани на основание на чл. 37в, ал. 3, т. 2 от ЗСПЗЗ: 51.125 дка

Разпределени масиви (по номера), съгласно проекта: 2, 3, 4, 5, 6, 7, 42, 45

Общо площ: 77.430 дка

3. ДИМИТЪР ВАСИЛЕВ РАНГЕЛОВ

Площ на имоти, ползвани на правно основание: 55.937 дка

Площ на имоти, ползвани на основание на чл. 37в, ал. 3, т. 2 от ЗСПЗЗ: 62.820 дка

Разпределени масиви (по номера), съгласно проекта: 12, 13

Общо площ: 118.757 дка

4. ИВАН КЪНЕВ СТАМЕНКОВ

Площ на имоти, ползвани на правно основание: 53.593 дка

Площ на имоти, ползвани на основание на чл. 37в, ал. 3, т. 2 от ЗСПЗЗ: 17.783 дка

Разпределени масиви (по номера), съгласно проекта: 1, 9, 10, 28

Общо площ: 71.376 дка

5. НАТАША НИКОЛОВА ПЕТРОВА

Площ на имоти, ползвани на правно основание: 26.648 дка

Площ на имоти, ползвани на основание на чл. 37в, ал. 3, т. 2 от ЗСПЗЗ: 27.558 дка

Разпределени масиви (по номера), съгласно проекта: 15, 22, 34, 72, 16, 79, 17, 63

Общо площ: 54.205 дка

6. „РАЗСАДА“ ЕООД

Площ на имоти, ползвани на правно основание: 10.165 дка

Площ на имоти, ползвани на основание на чл. 37в, ал. 3, т. 2 от ЗСПЗЗ: 0.000 дка

Разпределени масиви (по номера), съгласно проекта: 14

Общо площ: 10.165 дка

7. СТАНКА КРУМОВА МИХОВА

Площ на имоти, ползвани на правно основание: 135.507 дка

Площ на имоти, ползвани на основание на чл. 37в, ал. 3, т. 2 от ЗСПЗЗ: 80.450 дка

Разпределени масиви (по номера), съгласно проекта: 8, 20, 21, 27, 29, 30, 31, 32, 33, 35, 36, 37, 38, 39, 41, 43

Общо площ: 215.957 дка

II. Лицата по т. I, на които са определени площи по чл. 37в, ал. 3, т. 2 от ЗСПЗЗ внасят по сметка за чужди средства сума в размер на средното годишно рентно плащане за землището в срок до три месеца от публикуване на настоящата заповед.

Банкова сметка за чужди средства на Областна дирекция „Земеделие” – Кюстендил:

ТБ ОББ АД – КЛОН КЮСТЕНДИЛ

IBAN: BG50 UBBS 8002 3300 2513 10

BIC: UBBS BGSF.

III. На основание чл. 37в, ал. 7 от ЗСПЗЗ, за ползвател, който не е заплатил сумите за ползваните земи по чл. 37в, ал. 3, т. 2 от ЗСПЗЗ съгласно настоящата заповед, директорът на областната дирекция „Земеделие” издава заповед за заплащане на трикратния размер на средното годишно рентно плащане за землището.

IV. На основание чл. 37в, ал. 5 от ЗСПЗЗ, настоящата заповед, ведно с окончателния регистър и картата на землището с отразените масиви за ползване да се обяви в кметството на с. Скриняно, община Кюстендил и в сградата на офис Кюстендил на Общинска служба по земеделие – Кюстендил с офис Трекляно, както и да се публикува на интернет страниците на Община Кюстендил и Областна дирекция „Земеделие” – Кюстендил.

Контрол по изпълнението на заповедта възлагам на началника на Общинска служба по земеделие – Кюстендил с офис Трекляно.

Заповедта да се доведе до знанието на съответните длъжностни лица, за сведение и изпълнение.

Заповедта може да бъде обжалвана по реда на АПК. Съгласно чл. 37в, ал. 6 от ЗСПЗЗ, обжалването на заповедта не спира изпълнението ѝ.

V. Неразделна част от настоящата заповед са описа на масивите и имотите по ползватели, представен в *Приложение 1* и картата на масивите за ползване за землището на с. Скриняно, община Кюстендил.

ДИРЕКТОР: /п/
/Й. ДОМОЗЕТОВ/

ПРИЛОЖЕНИЕ № 1

Неразделна част от Заповед № РД-04-155/29.09.2023г.

Окончателен регистър по реда на чл.74, във връзка с чл.75а от ППЗСПЗЗ и чл.37в,
ал.9 от ЗСПЗЗ за стопанската 2023/2024 година
за землището на с. Скриняно, ЕКАТТЕ 66891, община Кюстендил, област Кюстендил

Ползвател	Масив №	Имот с регистрирано правно основание		Имот по чл. 37в, ал. 3, т. 2 от ЗСПЗЗ		
		№	Площ дка	№	Площ дка	Дължимо рентно плащане в лв.
"АГРО ИНВЕСТ 99" ЕООД	11	12.6	5.721			
"АГРО ИНВЕСТ 99" ЕООД	18			11.26	10.764	322.91
"АГРО ИНВЕСТ 99" ЕООД	18			11.58	5.105	153.15
"АГРО ИНВЕСТ 99" ЕООД	18			11.32	4.890	146.71
"АГРО ИНВЕСТ 99" ЕООД	18			11.30	2.412	72.37
"АГРО ИНВЕСТ 99" ЕООД	18	11.33	2.349			
"АГРО ИНВЕСТ 99" ЕООД	18			11.59	1.999	59.97
"АГРО ИНВЕСТ 99" ЕООД	18	11.27	1.299			
"АГРО ИНВЕСТ 99" ЕООД	18			11.29	0.900	27.00
"АГРО ИНВЕСТ 99" ЕООД	18	11.28	0.694			
"АГРО ИНВЕСТ 99" ЕООД	19			10.210	6.707	201.22
"АГРО ИНВЕСТ 99" ЕООД	19			10.227	5.435	163.04
"АГРО ИНВЕСТ 99" ЕООД	19			10.219	4.763	142.89
"АГРО ИНВЕСТ 99" ЕООД	19			10.226	4.339	130.16
"АГРО ИНВЕСТ 99" ЕООД	23			11.7	4.199	125.97
"АГРО ИНВЕСТ 99" ЕООД	23			11.10	3.005	90.15
"АГРО ИНВЕСТ 99" ЕООД	23	11.9	2.801			
"АГРО ИНВЕСТ 99" ЕООД	23			11.1	2.575	77.26
"АГРО ИНВЕСТ 99" ЕООД	23			11.6	1.898	56.93
"АГРО ИНВЕСТ 99" ЕООД	23			11.5	1.363	40.88
"АГРО ИНВЕСТ 99" ЕООД	23			11.3	1.019	30.58
"АГРО ИНВЕСТ 99" ЕООД	23			11.4	0.928	27.83
"АГРО ИНВЕСТ 99" ЕООД	23			11.2	0.922	27.67
"АГРО ИНВЕСТ 99" ЕООД	24			11.14	1.280	38.39
"АГРО ИНВЕСТ 99" ЕООД	24			11.12	1.116	33.49
"АГРО ИНВЕСТ 99" ЕООД	24			11.13	0.913	27.39
"АГРО ИНВЕСТ 99" ЕООД	25			11.18	2.898	86.95
"АГРО ИНВЕСТ 99" ЕООД	26			11.22	4.105	123.15
"АГРО ИНВЕСТ 99" ЕООД	26			11.23	4.012	120.35
"АГРО ИНВЕСТ 99" ЕООД	26	11.21	3.332			
"АГРО ИНВЕСТ 99" ЕООД	26			11.24	2.720	81.60
"АГРО ИНВЕСТ 99" ЕООД	26	11.20	2.710			
"АГРО ИНВЕСТ 99" ЕООД	78	10.78	5.999			
"АГРО ИНВЕСТ 99" ЕООД	78			10.75	2.499	74.97
"АГРО ИНВЕСТ 99" ЕООД	78			10.77	0.800	24.00
"АГРО ИНВЕСТ 99" ЕООД	48			10.49	1.500	45.00
"АГРО ИНВЕСТ 99" ЕООД	48	10.48	1.001			
"АГРО ИНВЕСТ 99" ЕООД	48			10.44	1.000	30.00
"АГРО ИНВЕСТ 99" ЕООД	60	10.60	1.700			
"АГРО ИНВЕСТ 99" ЕООД	60			10.61	1.000	30.00
"АГРО ИНВЕСТ 99" ЕООД	44			10.41	2.399	71.97
"АГРО ИНВЕСТ 99" ЕООД	44			10.69	2.258	67.75
"АГРО ИНВЕСТ 99" ЕООД	44			10.73	2.000	60.00
"АГРО ИНВЕСТ 99" ЕООД	66			10.66	1.999	59.97
"АГРО ИНВЕСТ 99" ЕООД	55			10.55	1.399	41.97
"АГРО ИНВЕСТ 99" ЕООД	55			10.54	1.001	30.03
ОБЩО за ползвателя (дка)			27.607		98.122	2943.65
"К - АГРО 2016" ЕООД	2			10.102	4.553	136.58
"К - АГРО 2016" ЕООД	2			10.101	3.593	107.78

"К - АГРО 2016" ЕООД	2			10.103	1.809	54.28
"К - АГРО 2016" ЕООД	3			10.123	2.284	68.52
"К - АГРО 2016" ЕООД	4	10.141	3.939			
"К - АГРО 2016" ЕООД	4			10.154	3.000	90.00
"К - АГРО 2016" ЕООД	4			10.131	0.969	29.06
"К - АГРО 2016" ЕООД	5			10.178	4.378	131.34
"К - АГРО 2016" ЕООД	5			10.181	2.099	62.97
"К - АГРО 2016" ЕООД	6			10.137	2.493	74.78
"К - АГРО 2016" ЕООД	6			10.138	1.986	59.59
"К - АГРО 2016" ЕООД	6			10.135	1.498	44.94
"К - АГРО 2016" ЕООД	6			10.139	1.486	44.59
"К - АГРО 2016" ЕООД	7	10.271	6.865			
"К - АГРО 2016" ЕООД	7			10.185	6.736	202.08
"К - АГРО 2016" ЕООД	7			10.188	4.301	129.03
"К - АГРО 2016" ЕООД	7	10.187	3.000			
"К - АГРО 2016" ЕООД	7			10.191	2.243	67.28
"К - АГРО 2016" ЕООД	7			10.118	1.937	58.10
"К - АГРО 2016" ЕООД	7			10.145	1.869	56.06
"К - АГРО 2016" ЕООД	7			10.182	1.852	55.55
"К - АГРО 2016" ЕООД	7			10.190	1.224	36.71
"К - АГРО 2016" ЕООД	7			10.192	0.817	24.51
"К - АГРО 2016" ЕООД	42	10.157	5.399			
"К - АГРО 2016" ЕООД	42	10.163	4.501			
"К - АГРО 2016" ЕООД	45	10.86	2.602			
ОБЩО за ползвателя (дка)			26.305		51.125	1533.75
ДИМИТЪР ВАСИЛЕВ РАНГЕЛОВ	12	12.16	8.802			
ДИМИТЪР ВАСИЛЕВ РАНГЕЛОВ	12			12.8	6.753	202.58
ДИМИТЪР ВАСИЛЕВ РАНГЕЛОВ	12			12.1	6.589	197.68
ДИМИТЪР ВАСИЛЕВ РАНГЕЛОВ	12	12.5	6.010			
ДИМИТЪР ВАСИЛЕВ РАНГЕЛОВ	12	12.7	5.399			
ДИМИТЪР ВАСИЛЕВ РАНГЕЛОВ	12			12.11	4.503	135.09
ДИМИТЪР ВАСИЛЕВ РАНГЕЛОВ	12	12.17	4.098			
ДИМИТЪР ВАСИЛЕВ РАНГЕЛОВ	12			12.2	3.740	112.19
ДИМИТЪР ВАСИЛЕВ РАНГЕЛОВ	12	12.4	3.002			
ДИМИТЪР ВАСИЛЕВ РАНГЕЛОВ	12	12.9	2.269			
ДИМИТЪР ВАСИЛЕВ РАНГЕЛОВ	12	12.44	1.803			
ДИМИТЪР ВАСИЛЕВ РАНГЕЛОВ	12	12.42	1.802			
ДИМИТЪР ВАСИЛЕВ РАНГЕЛОВ	12	12.12	1.518			
ДИМИТЪР ВАСИЛЕВ РАНГЕЛОВ	12	12.14	0.716			
ДИМИТЪР ВАСИЛЕВ РАНГЕЛОВ	12	12.13	0.674			
ДИМИТЪР ВАСИЛЕВ РАНГЕЛОВ	13			12.28	9.425	282.75
ДИМИТЪР ВАСИЛЕВ РАНГЕЛОВ	13			12.33	8.500	255.00
ДИМИТЪР ВАСИЛЕВ РАНГЕЛОВ	13	12.27	8.350			
ДИМИТЪР ВАСИЛЕВ РАНГЕЛОВ	13			12.34	4.716	141.48
ДИМИТЪР ВАСИЛЕВ РАНГЕЛОВ	13	12.26	4.000			
ДИМИТЪР ВАСИЛЕВ РАНГЕЛОВ	13			12.23	3.999	119.97
ДИМИТЪР ВАСИЛЕВ РАНГЕЛОВ	13	12.24	3.696			
ДИМИТЪР ВАСИЛЕВ РАНГЕЛОВ	13			12.32	2.898	86.94
ДИМИТЪР ВАСИЛЕВ РАНГЕЛОВ	13			12.31	2.502	75.06
ДИМИТЪР ВАСИЛЕВ РАНГЕЛОВ	13			12.21	2.342	70.27
ДИМИТЪР ВАСИЛЕВ РАНГЕЛОВ	13	12.25	2.000			
ДИМИТЪР ВАСИЛЕВ РАНГЕЛОВ	13			12.19	1.867	56.00
ДИМИТЪР ВАСИЛЕВ РАНГЕЛОВ	13	12.22	1.797			
ДИМИТЪР ВАСИЛЕВ РАНГЕЛОВ	13			12.35	1.500	45.00
ДИМИТЪР ВАСИЛЕВ РАНГЕЛОВ	13			12.36	1.489	44.67
ДИМИТЪР ВАСИЛЕВ РАНГЕЛОВ	13			12.30	1.001	30.03
ДИМИТЪР ВАСИЛЕВ РАНГЕЛОВ	13			12.29	0.996	29.88
ОБЩО за ползвателя (дка)			55.937		62.820	1884.61
ИВАН КЪНЕВ СТАМЕНКОВ	1	10.221	8.004			
ИВАН КЪНЕВ СТАМЕНКОВ	1			10.216	6.398	191.94
ИВАН КЪНЕВ СТАМЕНКОВ	1			10.238	6.302	189.06
ИВАН КЪНЕВ СТАМЕНКОВ	1	10.239	6.297			
ИВАН КЪНЕВ СТАМЕНКОВ	9	10.104	6.727			
ИВАН КЪНЕВ СТАМЕНКОВ	10			10.269	2.440	73.19
ИВАН КЪНЕВ СТАМЕНКОВ	10			10.270	1.968	59.05

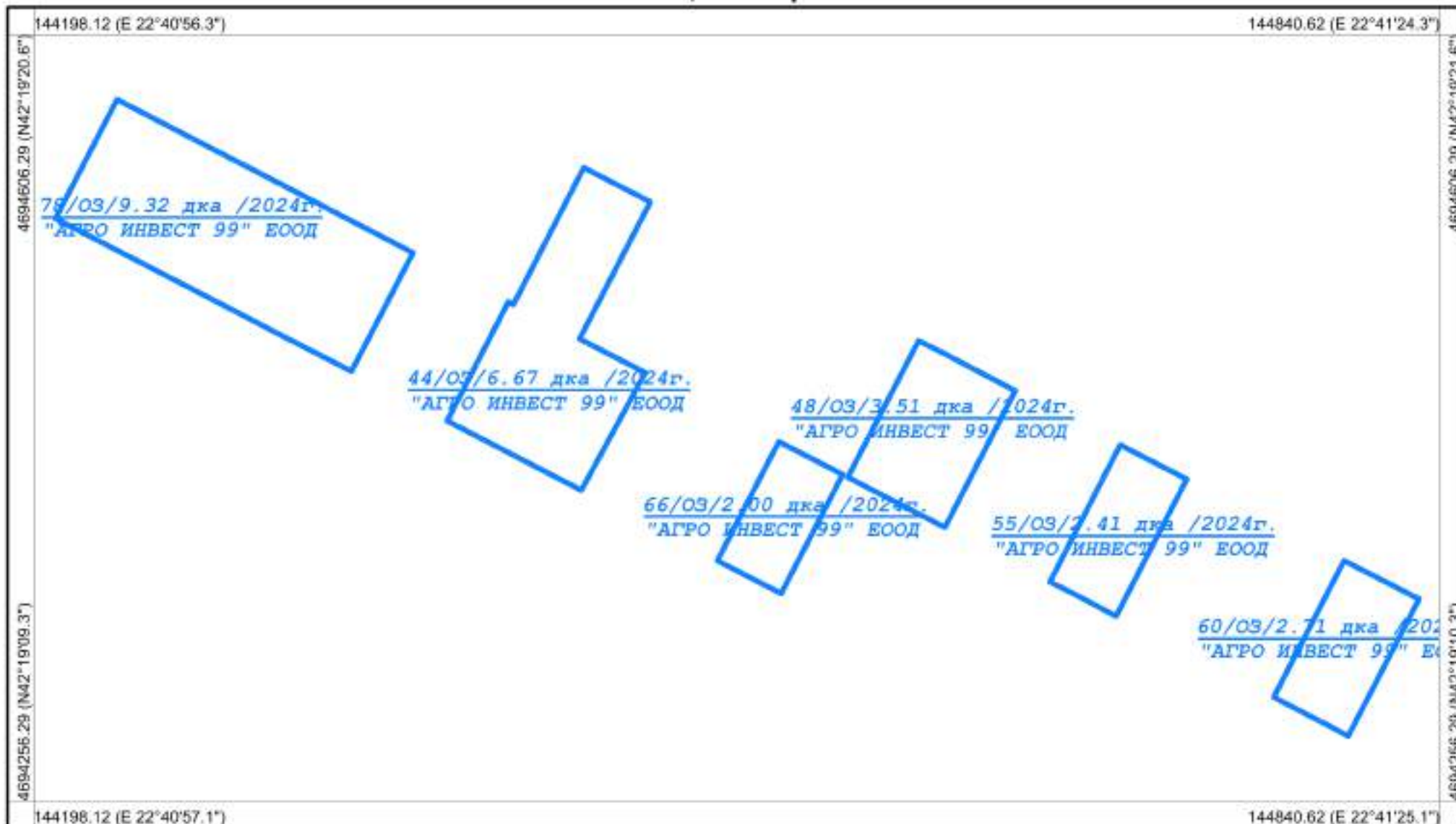
ИВАН КЪНЕВ СТАМЕНКОВ	10			10.268	0.675	20.25
ИВАН КЪНЕВ СТАМЕНКОВ	28	10.211	6.999			
ИВАН КЪНЕВ СТАМЕНКОВ	28	10.209	6.502			
ИВАН КЪНЕВ СТАМЕНКОВ	28	10.203	6.498			
ИВАН КЪНЕВ СТАМЕНКОВ	28	10.213	4.999			
ИВАН КЪНЕВ СТАМЕНКОВ	28	10.231	3.301			
ИВАН КЪНЕВ СТАМЕНКОВ	28	10.160	3.297			
ИВАН КЪНЕВ СТАМЕНКОВ	28	10.104	0.969			
ОБЩО за ползвателя (дка)			53.593		17.783	533.49
НАТАША НИКОЛОВА ПЕТРОВА	15	13.12	12.479			
НАТАША НИКОЛОВА ПЕТРОВА	15	13.13	3.013			
НАТАША НИКОЛОВА ПЕТРОВА	22			13.22	1.920	57.60
НАТАША НИКОЛОВА ПЕТРОВА	34			13.43	4.320	129.60
НАТАША НИКОЛОВА ПЕТРОВА	34	13.34	2.400			
НАТАША НИКОЛОВА ПЕТРОВА	72			13.72	4.080	122.39
НАТАША НИКОЛОВА ПЕТРОВА	16			13.30	6.198	185.94
НАТАША НИКОЛОВА ПЕТРОВА	16			13.42	4.320	129.60
НАТАША НИКОЛОВА ПЕТРОВА	79	13.48	6.043			
НАТАША НИКОЛОВА ПЕТРОВА	17			13.57	2.880	86.40
НАТАША НИКОЛОВА ПЕТРОВА	17	13.56	2.712			
НАТАША НИКОЛОВА ПЕТРОВА	63			13.63	3.840	115.20
ОБЩО за ползвателя (дка)			26.648		27.558	826.73
РАЗСАДА ЕООД	14	13.13	10.165			
ОБЩО за ползвателя (дка)			10.165		0.000	0.00
СТАНКА КРУМОВА МИХОВА	8			10.228	6.599	197.97
СТАНКА КРУМОВА МИХОВА	8	10.205	5.997			
СТАНКА КРУМОВА МИХОВА	8	10.215	5.901			
СТАНКА КРУМОВА МИХОВА	20			10.162	4.499	134.97
СТАНКА КРУМОВА МИХОВА	20			10.158	4.498	134.94
СТАНКА КРУМОВА МИХОВА	21	10.196	6.000			
СТАНКА КРУМОВА МИХОВА	21			10.195	3.299	98.97
СТАНКА КРУМОВА МИХОВА	21			10.198	3.000	90.00
СТАНКА КРУМОВА МИХОВА	21			10.200	1.801	54.03
СТАНКА КРУМОВА МИХОВА	21			10.287	1.737	52.11
СТАНКА КРУМОВА МИХОВА	21			10.286	1.500	45.00
СТАНКА КРУМОВА МИХОВА	21			10.208	0.940	28.21
СТАНКА КРУМОВА МИХОВА	21	10.233	0.696			
СТАНКА КРУМОВА МИХОВА	27	10.236	20.000			
СТАНКА КРУМОВА МИХОВА	27			10.281	10.999	329.97
СТАНКА КРУМОВА МИХОВА	27	10.220	10.500			
СТАНКА КРУМОВА МИХОВА	27	10.237	9.998			
СТАНКА КРУМОВА МИХОВА	27			10.186	4.498	134.94
СТАНКА КРУМОВА МИХОВА	27	10.98	2.999			
СТАНКА КРУМОВА МИХОВА	27	10.234	2.995			
СТАНКА КРУМОВА МИХОВА	27	10.189	2.751			
СТАНКА КРУМОВА МИХОВА	29	10.112	1.301			
СТАНКА КРУМОВА МИХОВА	30	10.202	3.300			
СТАНКА КРУМОВА МИХОВА	30	10.232	2.999			
СТАНКА КРУМОВА МИХОВА	31	10.229	4.009			
СТАНКА КРУМОВА МИХОВА	32	10.229	1.640			
СТАНКА КРУМОВА МИХОВА	33	10.230	7.988			
СТАНКА КРУМОВА МИХОВА	33	10.250	3.299			
СТАНКА КРУМОВА МИХОВА	33			10.240	3.003	90.09
СТАНКА КРУМОВА МИХОВА	33			10.248	2.501	75.03
СТАНКА КРУМОВА МИХОВА	33	10.241	2.000			
СТАНКА КРУМОВА МИХОВА	33	10.249	1.500			
СТАНКА КРУМОВА МИХОВА	35	10.243	4.505			
СТАНКА КРУМОВА МИХОВА	35			10.245	4.499	134.97
СТАНКА КРУМОВА МИХОВА	35	10.246	2.002			
СТАНКА КРУМОВА МИХОВА	36	11.37	1.962			
СТАНКА КРУМОВА МИХОВА	36			11.39	1.472	44.15
СТАНКА КРУМОВА МИХОВА	37			11.35	3.495	104.85
СТАНКА КРУМОВА МИХОВА	38	11.46	4.895			
СТАНКА КРУМОВА МИХОВА	38			11.42	4.001	120.03
СТАНКА КРУМОВА МИХОВА	38			11.41	1.998	59.94

СТАНКА КРУМОВА МИХОВА	38			11.40	1.873	56.19
СТАНКА КРУМОВА МИХОВА	39	11.49	6.721			
СТАНКА КРУМОВА МИХОВА	39	11.48	2.372			
СТАНКА КРУМОВА МИХОВА	41	13.9	11.175			
СТАНКА КРУМОВА МИХОВА	41	13.40	4.180			
СТАНКА КРУМОВА МИХОВА	41			13.76	2.887	86.62
СТАНКА КРУМОВА МИХОВА	41			13.39	1.902	57.06
СТАНКА КРУМОВА МИХОВА	41			13.38	1.884	56.52
СТАНКА КРУМОВА МИХОВА	41			13.37	0.935	28.05
СТАНКА КРУМОВА МИХОВА	41			13.30	0.901	27.03
СТАНКА КРУМОВА МИХОВА	43			10.164	3.999	119.97
СТАНКА КРУМОВА МИХОВА	43	10.155	1.821			
СТАНКА КРУМОВА МИХОВА	43			10.165	1.729	51.88
ОБЩО за ползвателя (дка)			135.507		80.450	2413.49

Област: Кюстендил
Община: Кюстендил
ЕКАТТЕ: 66891

РАБОТНА КАРТА
НА МАСИВИ ЗА ПОЛЗВАНЕ (2023-2024 г.)
Землище: с. Скриняно

Утвърдил: _____



Координатна система: WGS84 (UTM), 35N
Картна подложка:
Актуалност на данните: 29.08.2023-29.08.2023 г.
Дата на отпечатване: 02.09.2023 г.
Образец: CadIS – 27.06.2017 г.

Мащаб 1:2500
1 см = 25 м

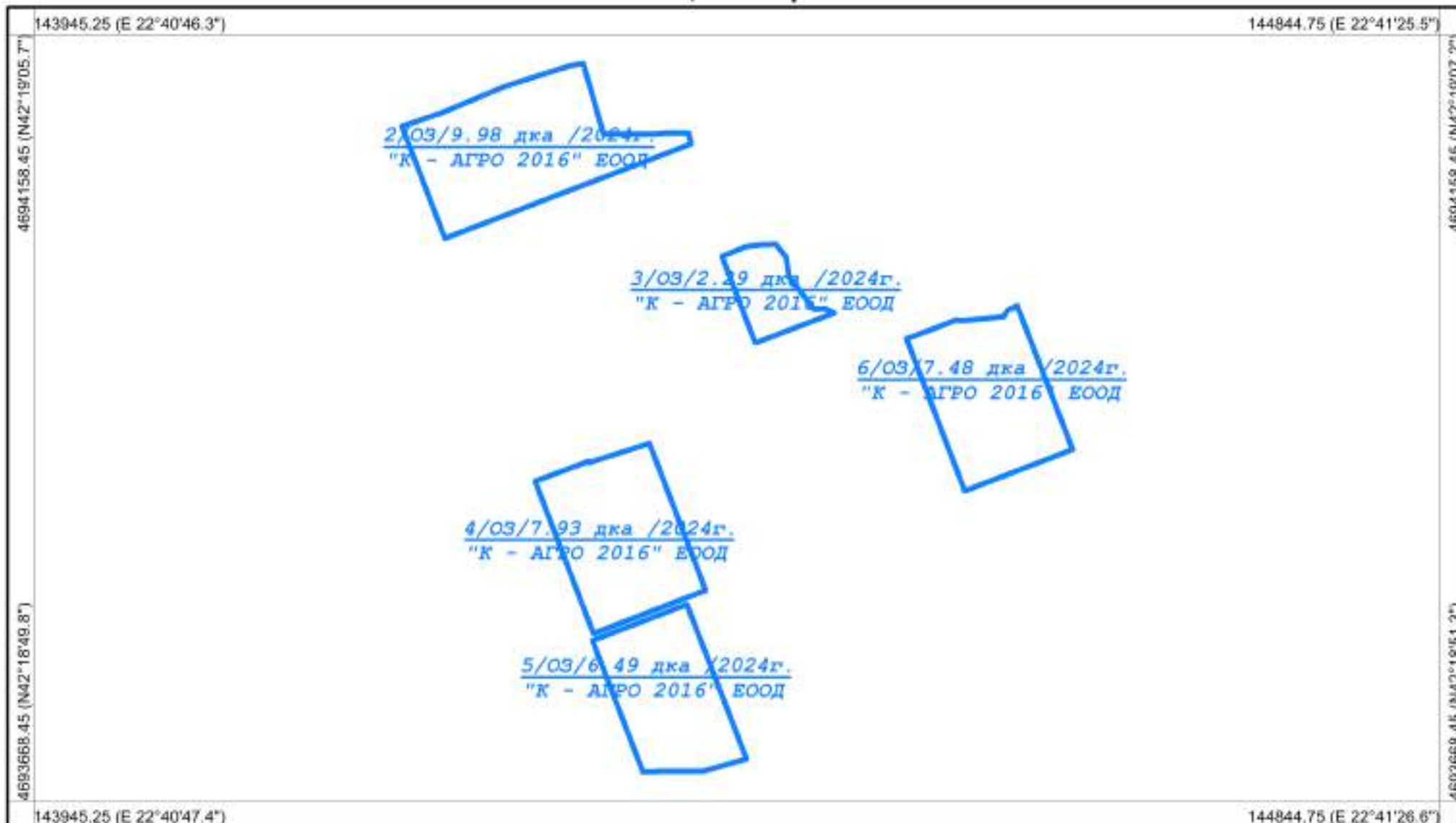
Картен лист: 1/1

Изработил: _____
КА МОДЕКС ЕООД
Изготвено с CadIS v.9

Област: Кюстендил
Община: Кюстендил
ЕКАТТЕ: 66891

РАБОТНА КАРТА
НА МАСИВИ ЗА ПОЛЗВАНЕ (2023-2024 г.)
Землище: с. Скриняно

Утвърдил: _____



Координатна система: WGS84 (UTM), 35N
Картна подложка:
Актуалност на данните: 21.08.2023-21.08.2023 г.
Дата на отпечатване: 02.09.2023 г.
Образец: CadIS - 27.06.2017 г.

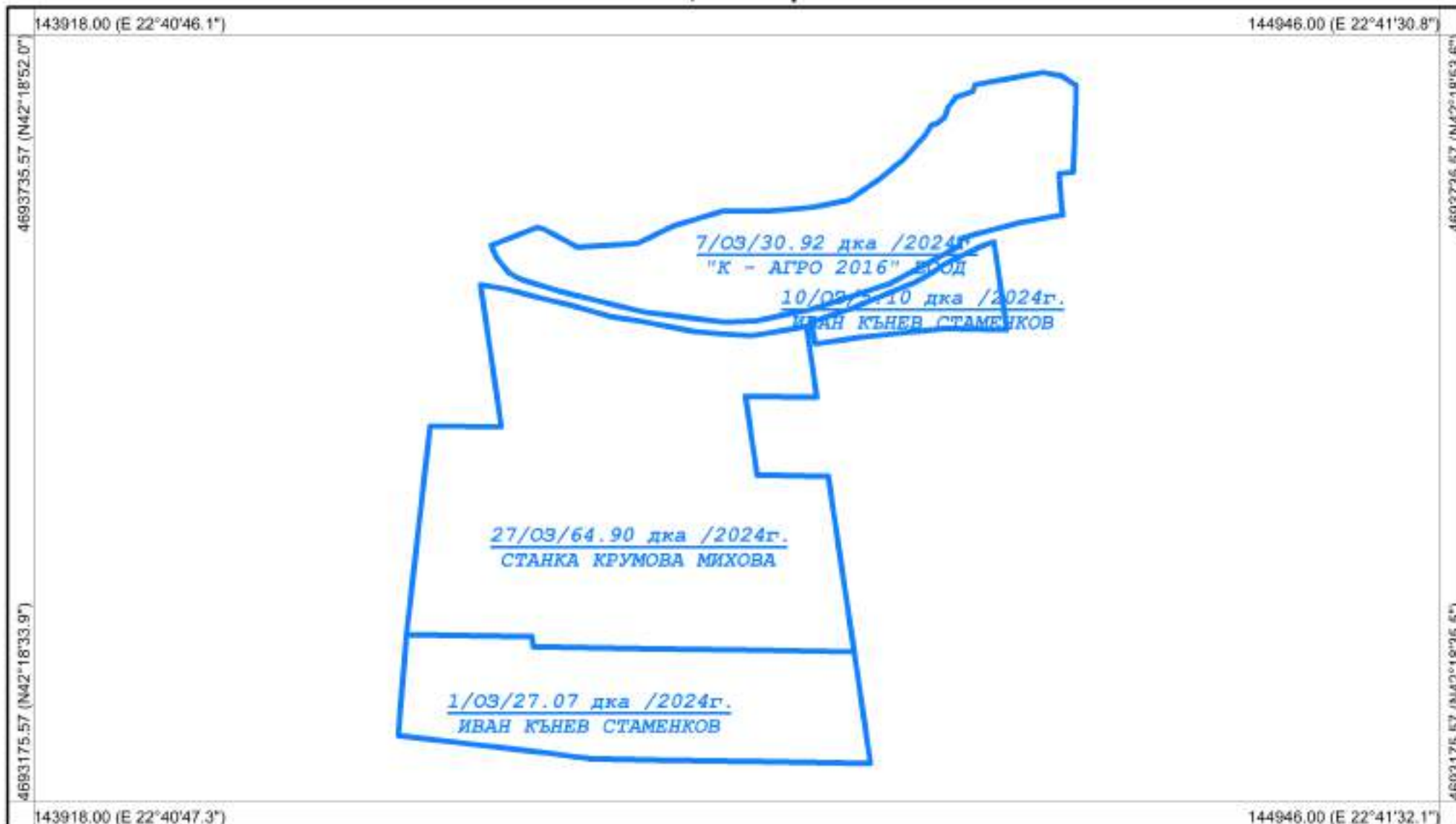
Мащаб 1:3500
1 см = 35 м
0 35 70 105 140 175
Картен лист: 1/1

Изработил: _____
КА МОДЕКС ЕООД
Изготвено с CadIS v.9

Област: Кюстендил
Община: Кюстендил
ЕКАТТЕ: 66891

РАБОТНА КАРТА
НА МАСИВИ ЗА ПОЛЗВАНЕ (2023-2024 г.)
Землище: с. Скриняно

Утвърдил: _____



Координатна система: WGS84 (UTM), 35N
Картна подложка:
Актуалност на данните: 21.08.2023-26.08.2023 г.
Дата на отпечатване: 02.09.2023 г.
Образец: CadIS - 27.06.2017 г.

Мащаб 1:4000
1 см = 40 м

0 40 80 120 160 200

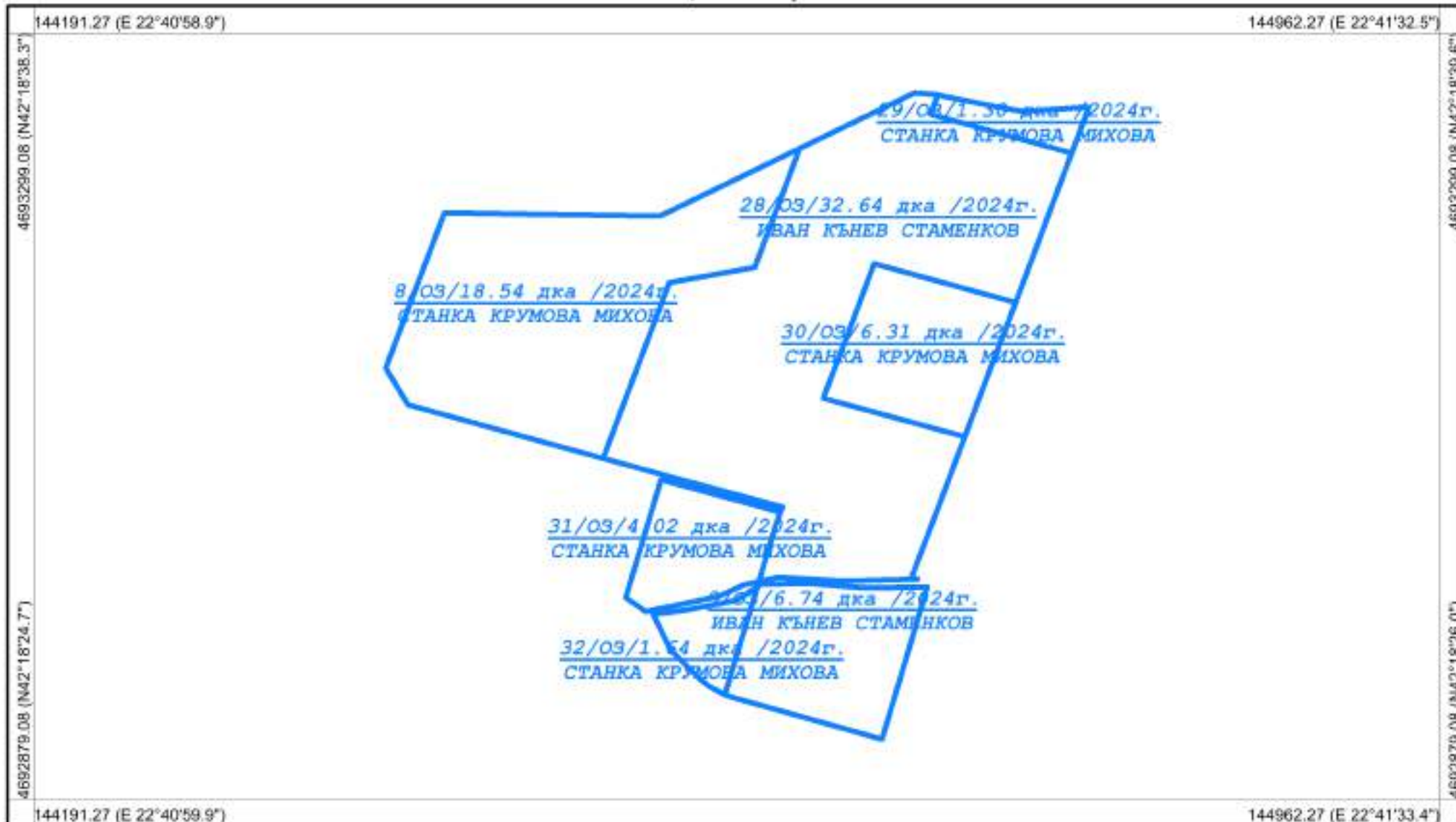
Картен лист: 1/1

Изработил: _____
КА МОДЕКС ЕООД
Изготвено с CadIS v.9

Област: Кюстендил
Община: Кюстендил
ЕКАТТЕ: 66891

РАБОТНА КАРТА
НА МАСИВИ ЗА ПОЛЗВАНЕ (2023-2024 г.)
Землище: с. Скриняно

Утвърдил: _____



Координатна система: WGS84 (UTM), 35N
Картна подложка:
Актуалност на данните: 26.08.2023-26.08.2023 г.
Дата на отпечатване: 02.09.2023 г.
Образец: CadIS – 27.06.2017 г.

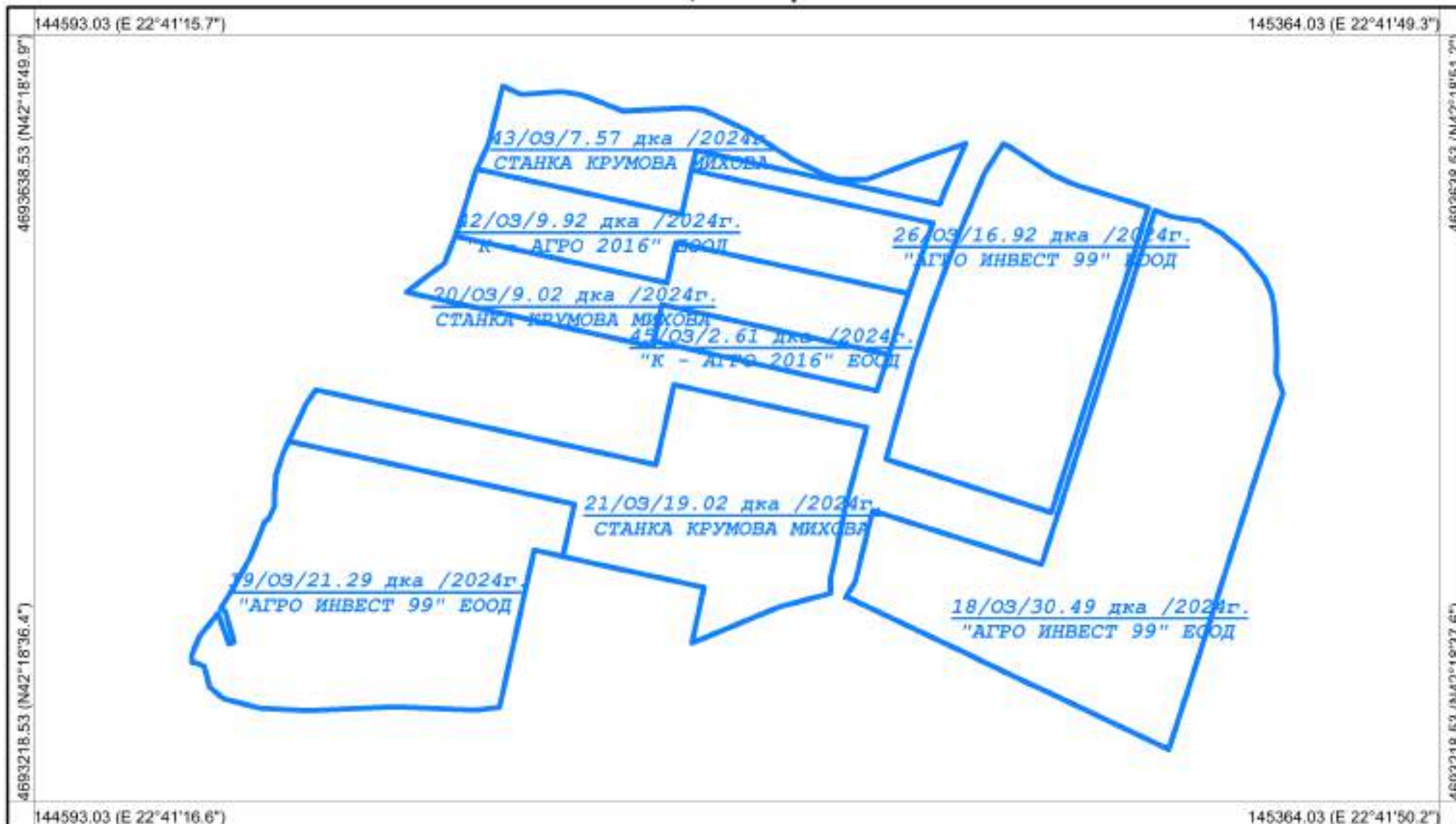
Мащаб 1:3000
1 см = 30 м
0 30 60 90 120 150
Картен лист: 1/1

Изработил: _____
КА МОДЕКС ЕООД
Изготвено с CadIS v.9

Област: Кюстендил
Община: Кюстендил
ЕКАТТЕ: 66891

РАБОТНА КАРТА
НА МАСИВИ ЗА ПОЛЗВАНЕ (2023-2024 г.)
Землище: с. Скриняно

Утвърдил: _____



Координатна система: WGS84 (UTM), 35N
Картна подложка:
Актуалност на данните: 21.08.2023-02.09.2023 г.
Дата на отпечатване: 02.09.2023 г.
Образец: CadIS – 27.06.2017 г.

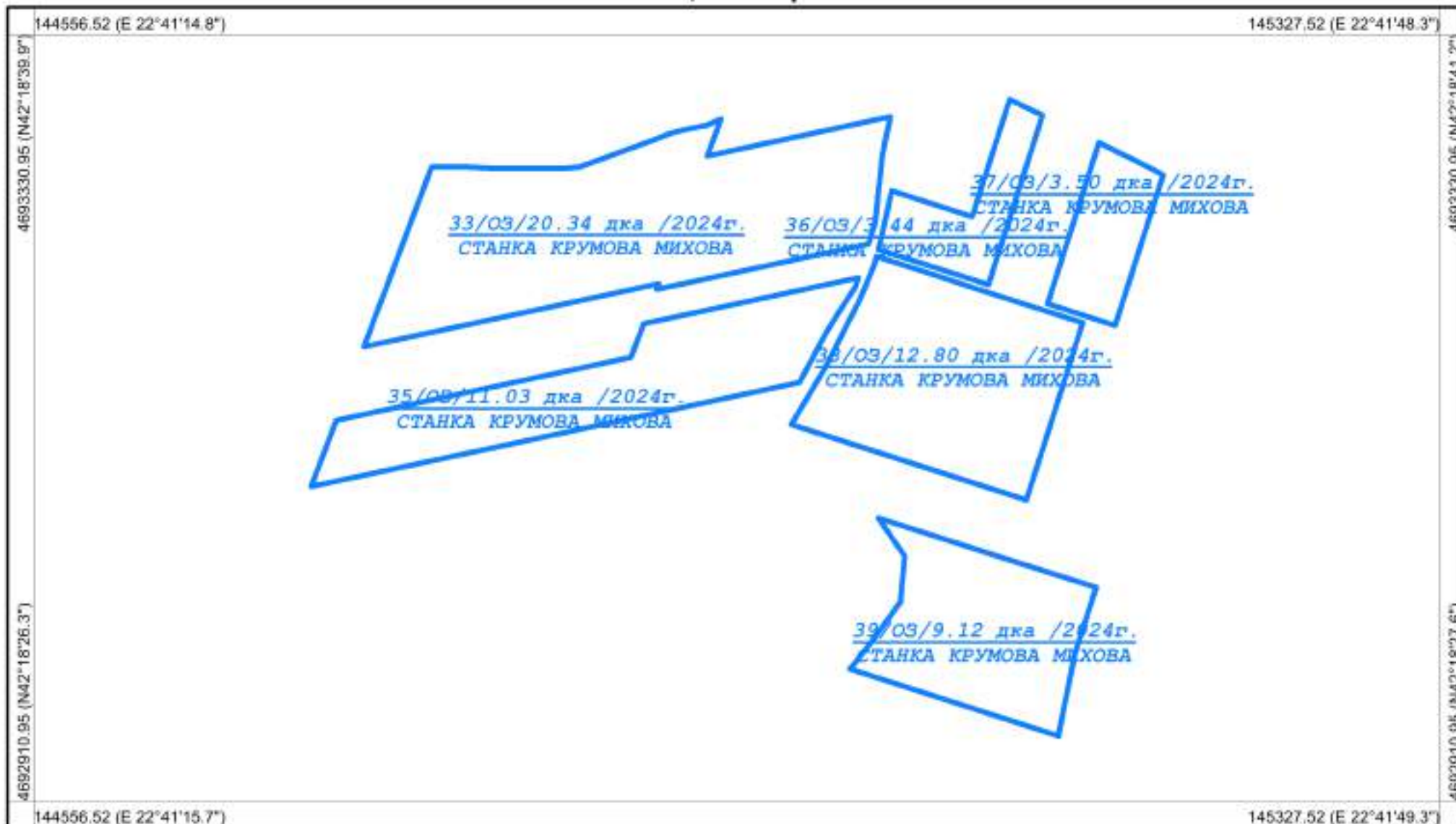
Мащаб 1:3000
1 см = 30 м
0 30 60 90 120 150
Картен лист: 1/1

Изработил: _____
КА МОДЕКС ЕООД
Изготвено с CadIS v.9

Област: Кюстендил
Община: Кюстендил
ЕКАТТЕ: 66891

РАБОТНА КАРТА
НА МАСИВИ ЗА ПОЛЗВАНЕ (2023-2024 г.)
Землище: с. Скриняно

Утвърдил: _____



Координатна система: WGS84 (UTM), 35N
Картна подложка:
Актуалност на данните: 22.08.2023-26.08.2023 г.
Дата на отпечатване: 02.09.2023 г.
Образец: CadIS – 27.06.2017 г.

Мащаб 1:3000
1 см = 30 м

0 30 60 90 120 150

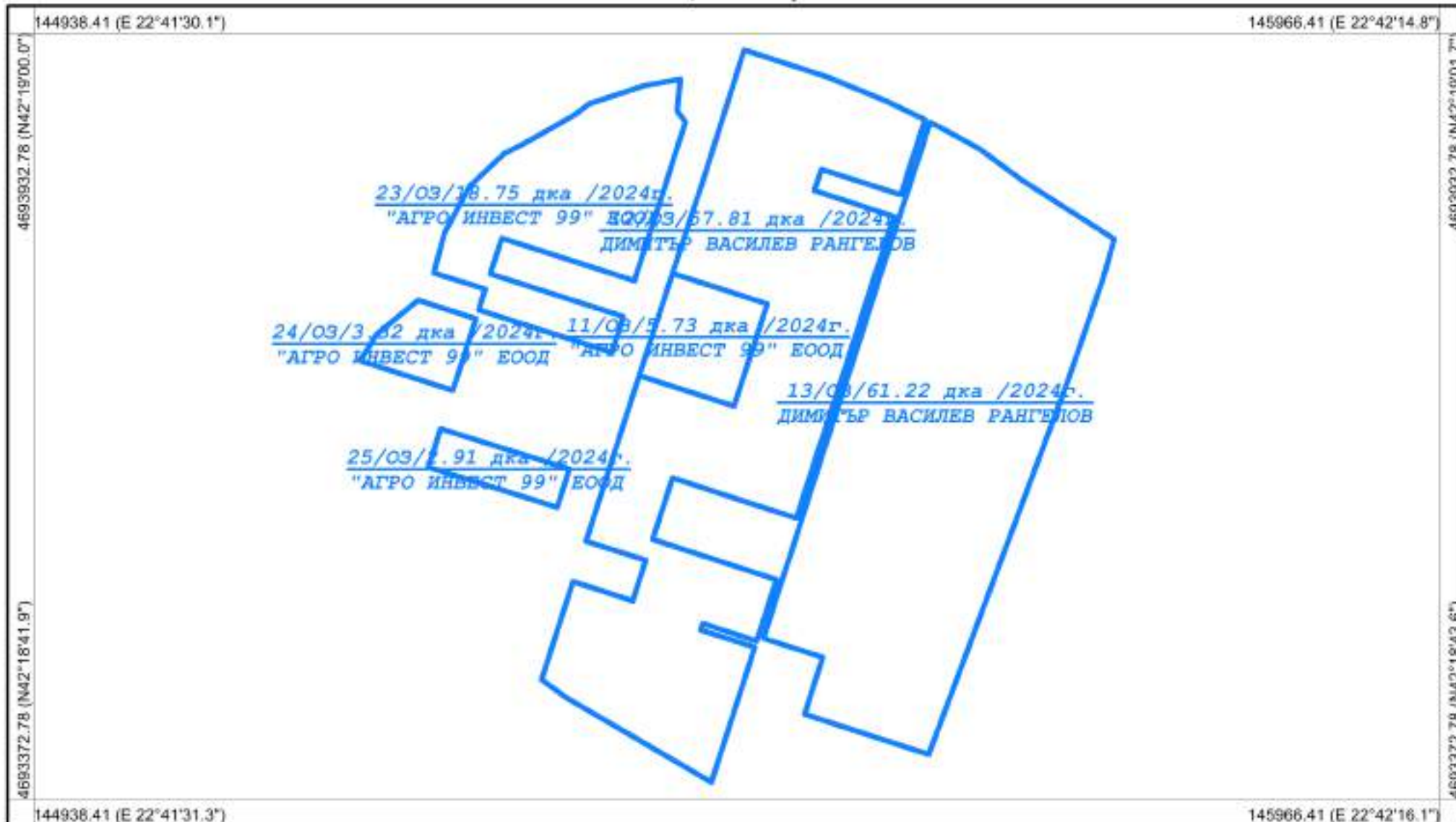
Картен лист: 1/1

Изработил: _____
КА МОДЕКС ЕООД
Изготвено с CadIS v.9

Област: Кюстендил
Община: Кюстендил
ЕКАТТЕ: 66891

РАБОТНА КАРТА
НА МАСИВИ ЗА ПОЛЗВАНЕ (2023-2024 г.)
Землище: с. Скриняно

Утвърдил: _____



Координатна система: WGS84 (UTM), 35N
Картна подложка:
Актуалност на данните: 22.08.2023-02.09.2023 г.
Дата на отпечатване: 02.09.2023 г.
Образец: CadIS – 27.06.2017 г.

Мащаб 1:4000
1 см = 40 м

0 40 80 120 160 200

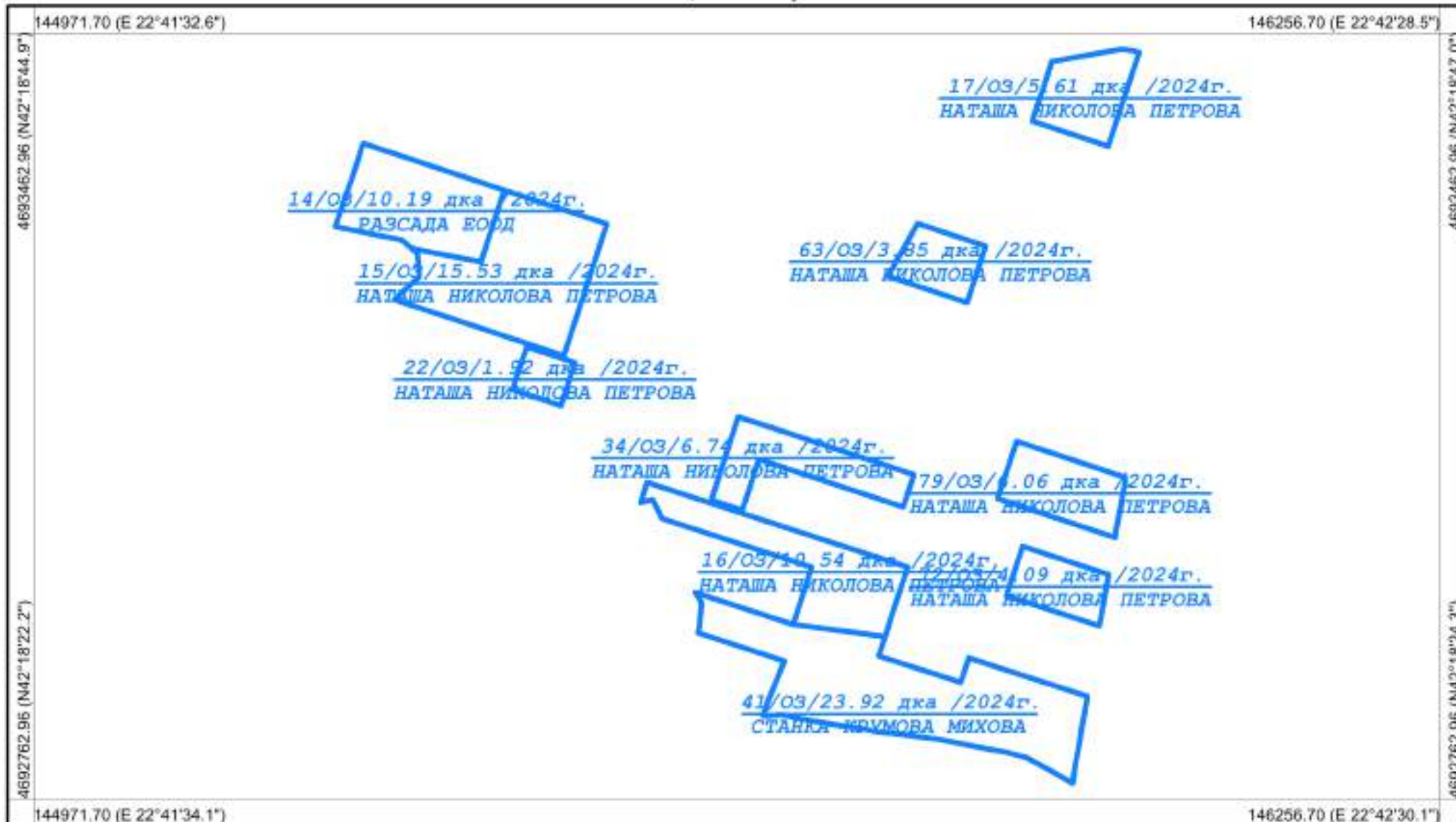
Картен лист: 1/1

Изработил: _____
КА МОДЕКС ЕООД
Изготвено с CadIS v.9

Област: Кюстендил
Община: Кюстендил
ЕКАТТЕ: 66891

РАБОТНА КАРТА
НА МАСИВИ ЗА ПОЛЗВАНЕ (2023-2024 г.)
Землище: с. Скриняно

Утвърдил: _____



Координатна система: WGS84 (UTM), 35N
Картна подложка:
Актуалност на данните: 22.08.2023-02.09.2023 г.
Дата на отпечатване: 02.09.2023 г.
Образец: CadIS – 27.06.2017 г.

Мащаб 1:5000
1 см = 50 м

Картен лист: 1/1

Изработил: _____
КА МОДЕКС ЕООД
Изготвено с CadIS v.9