



## ЗАПОВЕД

№ РД-04-170/29.09.2023 г.

На основание чл. 37в, ал. 4 от ЗСПЗЗ, във връзка с чл. 75а, ал. 1, т. 1 от ППЗСПЗЗ, доклад с вх. № РД-08-271/28.09.2023 г. на комисия, назначена със Заповед № РД-07-46/20.07.2023 г. на директора на ОД „Земеделие“ – Кюстендил и представено Споразумение с вх. № ПО-09-1245/28.08.2023 г. в ОСЗ – Кюстендил с офис Трекляно

### НАРЕЖДАМ:

**I.** Одобрявам споразумение за разпределение на масивите за ползване на обработваеми земи **в землището на с. Ръсово**, ЕКАТТЕ 63608, община Кюстендил, област Кюстендил, сключено между лицата по чл. 37в, ал. 1 от ЗСПЗЗ за **стопанската 2023/2024 година**, както следва:

#### **1. ГАБРИЕЛА ДИМИТРОВА СМИЛКОВА**

Площ на имоти, ползвани на правно основание: 6.580 дка

Площ на имоти, ползвани на основание на чл. 37в, ал. 3, т. 2 от ЗСПЗЗ: 14.531 дка

Разпределени масиви (по номера), съгласно проекта: 19, 21, 22, 23, 25

**Общо площ: 21.111 дка**

#### **2. ДАНИЕЛ ЙОРДАНОВ МАНОВ**

Площ на имоти, ползвани на правно основание: 9.611 дка

Площ на имоти, ползвани на основание на чл. 37в, ал. 3, т. 2 от ЗСПЗЗ: 14.793 дка

Разпределени масиви (по номера), съгласно проекта: 37, 20, 17, 18, 28, 29, 30, 31

**Общо площ: 24.404 дка**

#### **3. КИРИЛ ЛЮБОМИРОВ КИРИЛОВ**

Площ на имоти, ползвани на правно основание: 149.969 дка

Площ на имоти, ползвани на основание на чл. 37в, ал. 3, т. 2 от ЗСПЗЗ: 59.497 дка

Разпределени масиви (по номера), съгласно проекта: 1, 2, 3, 4, 5, 6, 7, 9, 8, 15, 10, 11, 12, 13

**Общо площ: 209.466 дка**

#### **4. „КИТАНОВ ТРАНС 89“ ЕООД**

Площ на имоти, ползвани на правно основание: 4.393 дка

Площ на имоти, ползвани на основание на чл. 37в, ал. 3, т. 2 от ЗСПЗЗ: 1.344 дка

Разпределени масиви (по номера), съгласно проекта: 24, 26, 27

**Общо площ: 5.736 дка**

#### **5. ПЕТЪР АНГЕЛОВ СТЕФАНОВ**

Площ на имоти, ползвани на правно основание: 2.141 дка

Площ на имоти, ползвани на основание на чл. 37в, ал. 3, т. 2 от ЗСПЗЗ: 8.754 дка

Разпределени масиви (по номера), съгласно проекта: 14

**Общо площ: 10.896 дка**

## **6. САШКО КРУМОВ ВЛАДИМИРОВ**

Площ на имоти, ползвани на правно основание: 11.268 дка

Площ на имоти, ползвани на основание на чл. 37в, ал. 3, т. 2 от ЗСПЗЗ: 44.667 дка

Разпределени масиви (по номера), съгласно проекта: 16, 32, 33, 34, 36

**Общо площ: 55.935 дка**

**II.** Лицата по т. I, на които са определени площи по чл. 37в, ал. 3, т. 2 от ЗСПЗЗ внасят по сметка за чужди средства сума в размер на средното годишно рентно плащане за землището в срок до три месеца от публикуване на настоящата заповед.

Банкова сметка за чужди средства на Областна дирекция „Земеделие” – Кюстендил:

**ТБ ОББ АД – КЛОН КЮСТЕНДИЛ**

**IBAN: BG50 UBBS 8002 3300 2513 10**

**BIC: UBBS BGSF.**

**III.** На основание чл. 37в, ал. 7 от ЗСПЗЗ, за ползвател, който не е заплатил сумите за ползваните земи по чл. 37в, ал. 3, т. 2 от ЗСПЗЗ съгласно настоящата заповед, директорът на областната дирекция „Земеделие” издава заповед за заплащане на трикратния размер на средното годишно рентно плащане за землището.

**IV.** На основание чл. 37в, ал. 5 от ЗСПЗЗ, настоящата заповед, ведно с окончателния регистър и картата на землището с отразените масиви за ползване да се обяви в кметството на с. Ръсово, община Кюстендил и в сградата на офис Кюстендил на Общинска служба по земеделие – Кюстендил с офис Трекляно, както и да се публикува на интернет страниците на Община Кюстендил и Областна дирекция „Земеделие” – Кюстендил.

Контрол по изпълнението на заповедта възлагам на началника на Общинска служба по земеделие – Кюстендил с офис Трекляно.

Заповедта да се доведе до знанието на съответните длъжностни лица, за сведение и изпълнение.

Заповедта може да бъде обжалвана по реда на АПК. Съгласно чл. 37в, ал. 6 от ЗСПЗЗ, обжалването на заповедта не спира изпълнението ѝ.

**V.** Неразделна част от настоящата заповед са описа на масивите и имотите по ползватели, представен в *Приложение 1* и картата на масивите за ползване за землището на с. Ръсово, община Кюстендил.

**ДИРЕКТОР:** /п/  
**/Й. ДОМОЗЕТОВ/**

Неразделна част от Заповед № РД-04-170/29.09.2023г.

**Окончателен регистър по реда на чл. 74, във връзка с чл. 75а от ППЗСПЗЗ и  
чл. 37в, ал. 9 от ЗСПЗЗ за стопанската 2023/2024 година  
за землището на с. Ръсово, ЕКАТТЕ 63608, община Кюстендил, област Кюстендил**

Ползвател	Масив №	Имот с регистрирано правно основание		Имот по чл. 37в, ал. 3, т. 2 от ЗСПЗЗ		
		№	Площ дка	№	Площ дка	Дължимо рентно плащане в лв.
ГАБРИЕЛА ДИМИТРОВА СМИЛКОВА	19	19.118	2.388			
ГАБРИЕЛА ДИМИТРОВА СМИЛКОВА	21			19.111	1.365	25.93
ГАБРИЕЛА ДИМИТРОВА СМИЛКОВА	21			19.110	1.331	25.29
ГАБРИЕЛА ДИМИТРОВА СМИЛКОВА	22	19.119	3.642			
ГАБРИЕЛА ДИМИТРОВА СМИЛКОВА	22			19.131	3.006	57.11
ГАБРИЕЛА ДИМИТРОВА СМИЛКОВА	22			19.123	2.532	48.11
ГАБРИЕЛА ДИМИТРОВА СМИЛКОВА	22			19.122	1.479	28.09
ГАБРИЕЛА ДИМИТРОВА СМИЛКОВА	22	19.120	0.550			
ГАБРИЕЛА ДИМИТРОВА СМИЛКОВА	23			19.114	3.533	67.13
ГАБРИЕЛА ДИМИТРОВА СМИЛКОВА	25			19.116	1.285	24.41
<b>ОБЩО за ползвателя (дка)</b>			<b>6.580</b>		<b>14.531</b>	<b>276.09</b>
ДАНИЕЛ ЙОРДАНОВ МАНОВ	37	18.86	1.393			
ДАНИЕЛ ЙОРДАНОВ МАНОВ	37			18.99	1.392	26.45
ДАНИЕЛ ЙОРДАНОВ МАНОВ	37			18.19	1.378	26.18
ДАНИЕЛ ЙОРДАНОВ МАНОВ	20	18.20	3.510			
ДАНИЕЛ ЙОРДАНОВ МАНОВ	17			18.84	1.256	23.86
ДАНИЕЛ ЙОРДАНОВ МАНОВ	18			18.81	1.536	29.18
ДАНИЕЛ ЙОРДАНОВ МАНОВ	18			18.90	0.470	8.92
ДАНИЕЛ ЙОРДАНОВ МАНОВ	28			12.84	1.654	31.43
ДАНИЕЛ ЙОРДАНОВ МАНОВ	28	12.86	0.967			
ДАНИЕЛ ЙОРДАНОВ МАНОВ	28			12.85	0.300	5.70
ДАНИЕЛ ЙОРДАНОВ МАНОВ	29			12.30	1.214	23.07
ДАНИЕЛ ЙОРДАНОВ МАНОВ	29			12.35	0.489	9.29
ДАНИЕЛ ЙОРДАНОВ МАНОВ	29			12.34	0.479	9.10
ДАНИЕЛ ЙОРДАНОВ МАНОВ	29			12.29	0.474	9.01
ДАНИЕЛ ЙОРДАНОВ МАНОВ	29			12.18	0.454	8.63
ДАНИЕЛ ЙОРДАНОВ МАНОВ	29			12.20	0.451	8.57
ДАНИЕЛ ЙОРДАНОВ МАНОВ	29			12.25	0.330	6.27
ДАНИЕЛ ЙОРДАНОВ МАНОВ	29			12.33	0.219	4.16
ДАНИЕЛ ЙОРДАНОВ МАНОВ	29			12.28	0.212	4.03
ДАНИЕЛ ЙОРДАНОВ МАНОВ	29			12.31	0.163	3.09
ДАНИЕЛ ЙОРДАНОВ МАНОВ	29			12.26	0.151	2.87
ДАНИЕЛ ЙОРДАНОВ МАНОВ	29			12.22	0.105	1.99
ДАНИЕЛ ЙОРДАНОВ МАНОВ	29			12.21	0.101	1.92
ДАНИЕЛ ЙОРДАНОВ МАНОВ	30			19.23	1.128	21.43
ДАНИЕЛ ЙОРДАНОВ МАНОВ	30			19.22	0.838	15.92
ДАНИЕЛ ЙОРДАНОВ МАНОВ	31	19.149	3.741			
<b>ОБЩО за ползвателя (дка)</b>			<b>9.611</b>		<b>14.793</b>	<b>281.07</b>
КИРИЛ ЛЮБОМИРОВ КИРИЛОВ	1	16.48	2.448			
КИРИЛ ЛЮБОМИРОВ КИРИЛОВ	1			16.49	0.936	17.79
КИРИЛ ЛЮБОМИРОВ КИРИЛОВ	1	16.47	0.877			
КИРИЛ ЛЮБОМИРОВ КИРИЛОВ	1			16.51	0.582	11.06
КИРИЛ ЛЮБОМИРОВ КИРИЛОВ	1			16.50	0.469	8.91
КИРИЛ ЛЮБОМИРОВ КИРИЛОВ	1			16.54	0.327	6.22
КИРИЛ ЛЮБОМИРОВ КИРИЛОВ	1			16.53	0.315	5.98
КИРИЛ ЛЮБОМИРОВ КИРИЛОВ	1	16.55	0.293			
КИРИЛ ЛЮБОМИРОВ КИРИЛОВ	1			16.57	0.163	3.09
КИРИЛ ЛЮБОМИРОВ КИРИЛОВ	2	15.34	3.812			

Споразумението е изготвено с помощта на програмен продукт CadIS8 (www.cadis.bg) по образец, утвърден от министъра на земеделието и храните, съгласно чл. 37в, ал. 2 ЗСПЗЗ и чл. 73, ал. 2 от ППЗСПЗЗ.

КИРИЛ ЛЮБОМИРОВ КИРИЛОВ	2	15.35	2.336			
КИРИЛ ЛЮБОМИРОВ КИРИЛОВ	2			15.32	1.986	37.73
КИРИЛ ЛЮБОМИРОВ КИРИЛОВ	2			15.37	1.848	35.11
КИРИЛ ЛЮБОМИРОВ КИРИЛОВ	2			15.33	0.946	17.98
КИРИЛ ЛЮБОМИРОВ КИРИЛОВ	3	15.42	3.104			
КИРИЛ ЛЮБОМИРОВ КИРИЛОВ	3	15.48	2.227			
КИРИЛ ЛЮБОМИРОВ КИРИЛОВ	3	15.49	2.061			
КИРИЛ ЛЮБОМИРОВ КИРИЛОВ	3			15.44	1.535	29.16
КИРИЛ ЛЮБОМИРОВ КИРИЛОВ	3	15.38	0.946			
КИРИЛ ЛЮБОМИРОВ КИРИЛОВ	3			15.45	0.849	16.13
КИРИЛ ЛЮБОМИРОВ КИРИЛОВ	3			15.50	0.345	6.56
КИРИЛ ЛЮБОМИРОВ КИРИЛОВ	4	15.72	3.498			
КИРИЛ ЛЮБОМИРОВ КИРИЛОВ	4	15.59	3.420			
КИРИЛ ЛЮБОМИРОВ КИРИЛОВ	4	15.83	3.237			
КИРИЛ ЛЮБОМИРОВ КИРИЛОВ	4	15.82	3.196			
КИРИЛ ЛЮБОМИРОВ КИРИЛОВ	4	15.64	2.539			
КИРИЛ ЛЮБОМИРОВ КИРИЛОВ	4	15.61	2.491			
КИРИЛ ЛЮБОМИРОВ КИРИЛОВ	4	15.71	2.462			
КИРИЛ ЛЮБОМИРОВ КИРИЛОВ	4	15.47	2.448			
КИРИЛ ЛЮБОМИРОВ КИРИЛОВ	4	15.62	2.429			
КИРИЛ ЛЮБОМИРОВ КИРИЛОВ	4			15.46	2.215	42.08
КИРИЛ ЛЮБОМИРОВ КИРИЛОВ	4	15.74	2.005			
КИРИЛ ЛЮБОМИРОВ КИРИЛОВ	4	15.73	2.003			
КИРИЛ ЛЮБОМИРОВ КИРИЛОВ	4	15.84	1.965			
КИРИЛ ЛЮБОМИРОВ КИРИЛОВ	4			15.60	1.476	28.04
КИРИЛ ЛЮБОМИРОВ КИРИЛОВ	4			15.85	1.449	27.53
КИРИЛ ЛЮБОМИРОВ КИРИЛОВ	4	15.65	1.351			
КИРИЛ ЛЮБОМИРОВ КИРИЛОВ	4	15.66	1.334			
КИРИЛ ЛЮБОМИРОВ КИРИЛОВ	4			15.68	1.176	22.34
КИРИЛ ЛЮБОМИРОВ КИРИЛОВ	4	15.67	1.134			
КИРИЛ ЛЮБОМИРОВ КИРИЛОВ	4	15.54	0.936			
КИРИЛ ЛЮБОМИРОВ КИРИЛОВ	4			15.70	0.878	16.69
КИРИЛ ЛЮБОМИРОВ КИРИЛОВ	4	15.69	0.866			
КИРИЛ ЛЮБОМИРОВ КИРИЛОВ	4			15.63	0.826	15.69
КИРИЛ ЛЮБОМИРОВ КИРИЛОВ	4			15.86	0.591	11.23
КИРИЛ ЛЮБОМИРОВ КИРИЛОВ	4			15.57	0.302	5.73
КИРИЛ ЛЮБОМИРОВ КИРИЛОВ	4			15.58	0.278	5.28
КИРИЛ ЛЮБОМИРОВ КИРИЛОВ	5	12.63	8.221			
КИРИЛ ЛЮБОМИРОВ КИРИЛОВ	5	12.48	2.273			
КИРИЛ ЛЮБОМИРОВ КИРИЛОВ	5	12.64	1.888			
КИРИЛ ЛЮБОМИРОВ КИРИЛОВ	5			12.89	1.325	25.17
КИРИЛ ЛЮБОМИРОВ КИРИЛОВ	5			12.49	1.136	21.58
КИРИЛ ЛЮБОМИРОВ КИРИЛОВ	5			12.65	1.036	19.68
КИРИЛ ЛЮБОМИРОВ КИРИЛОВ	5			12.17	1.031	19.59
КИРИЛ ЛЮБОМИРОВ КИРИЛОВ	5			12.16	0.943	17.92
КИРИЛ ЛЮБОМИРОВ КИРИЛОВ	6			12.37	2.619	49.77
КИРИЛ ЛЮБОМИРОВ КИРИЛОВ	6	12.40	1.726			
КИРИЛ ЛЮБОМИРОВ КИРИЛОВ	6	12.36	1.337			
КИРИЛ ЛЮБОМИРОВ КИРИЛОВ	6			12.39	1.123	21.33
КИРИЛ ЛЮБОМИРОВ КИРИЛОВ	6			12.38	1.100	20.89
КИРИЛ ЛЮБОМИРОВ КИРИЛОВ	7	11.93	5.371			
КИРИЛ ЛЮБОМИРОВ КИРИЛОВ	7	11.27	3.641			
КИРИЛ ЛЮБОМИРОВ КИРИЛОВ	9			19.5	4.199	79.79
КИРИЛ ЛЮБОМИРОВ КИРИЛОВ	9	19.69	3.618			
КИРИЛ ЛЮБОМИРОВ КИРИЛОВ	9	19.9	2.405			
КИРИЛ ЛЮБОМИРОВ КИРИЛОВ	9	19.4	2.210			
КИРИЛ ЛЮБОМИРОВ КИРИЛОВ	9	19.6	1.875			
КИРИЛ ЛЮБОМИРОВ КИРИЛОВ	9	19.8	1.117			
КИРИЛ ЛЮБОМИРОВ КИРИЛОВ	9	19.7	0.891			
КИРИЛ ЛЮБОМИРОВ КИРИЛОВ	9			19.2	0.640	12.15
КИРИЛ ЛЮБОМИРОВ КИРИЛОВ	9	19.3	0.626			

Споразумението е изготвено с помощта на програмен продукт CadIS8 ([www.cadis.bg](http://www.cadis.bg)) по образец, утвърден от министъра на земеделието и храните, съгласно чл. 37в, ал. 2 ЗСПЗЗ и чл. 73, ал. 2 от ППЗСПЗЗ.

КИРИЛ ЛЮБОМИРОВ КИРИЛОВ	9			19.68	0.540	10.27
КИРИЛ ЛЮБОМИРОВ КИРИЛОВ	9	19.1	0.516			
КИРИЛ ЛЮБОМИРОВ КИРИЛОВ	8	19.15	2.977			
КИРИЛ ЛЮБОМИРОВ КИРИЛОВ	8			19.44	2.119	40.26
КИРИЛ ЛЮБОМИРОВ КИРИЛОВ	8	19.48	1.843			
КИРИЛ ЛЮБОМИРОВ КИРИЛОВ	8	19.53	1.830			
КИРИЛ ЛЮБОМИРОВ КИРИЛОВ	8			19.49	1.812	34.43
КИРИЛ ЛЮБОМИРОВ КИРИЛОВ	8	19.45	1.673			
КИРИЛ ЛЮБОМИРОВ КИРИЛОВ	8	19.13	1.671			
КИРИЛ ЛЮБОМИРОВ КИРИЛОВ	8	19.47	1.542			
КИРИЛ ЛЮБОМИРОВ КИРИЛОВ	8			19.14	1.492	28.35
КИРИЛ ЛЮБОМИРОВ КИРИЛОВ	8	19.46	1.446			
КИРИЛ ЛЮБОМИРОВ КИРИЛОВ	8	19.51	1.314			
КИРИЛ ЛЮБОМИРОВ КИРИЛОВ	8	19.50	1.196			
КИРИЛ ЛЮБОМИРОВ КИРИЛОВ	8	19.33	1.182			
КИРИЛ ЛЮБОМИРОВ КИРИЛОВ	8			19.39	1.128	21.43
КИРИЛ ЛЮБОМИРОВ КИРИЛОВ	8			19.36	1.050	19.95
КИРИЛ ЛЮБОМИРОВ КИРИЛОВ	8	19.37	1.008			
КИРИЛ ЛЮБОМИРОВ КИРИЛОВ	8	19.52	0.946			
КИРИЛ ЛЮБОМИРОВ КИРИЛОВ	8	19.55	0.614			
КИРИЛ ЛЮБОМИРОВ КИРИЛОВ	8	19.54	0.563			
КИРИЛ ЛЮБОМИРОВ КИРИЛОВ	8			19.148	0.407	7.74
КИРИЛ ЛЮБОМИРОВ КИРИЛОВ	15	19.72	4.358			
КИРИЛ ЛЮБОМИРОВ КИРИЛОВ	15			19.75	3.164	60.12
КИРИЛ ЛЮБОМИРОВ КИРИЛОВ	15	19.74	2.967			
КИРИЛ ЛЮБОМИРОВ КИРИЛОВ	15			19.73	1.927	36.62
КИРИЛ ЛЮБОМИРОВ КИРИЛОВ	10			19.89	5.062	96.18
КИРИЛ ЛЮБОМИРОВ КИРИЛОВ	10	19.88	1.657			
КИРИЛ ЛЮБОМИРОВ КИРИЛОВ	10			19.87	1.004	19.07
КИРИЛ ЛЮБОМИРОВ КИРИЛОВ	11	19.157	15.560			
КИРИЛ ЛЮБОМИРОВ КИРИЛОВ	11	19.138	4.191			
КИРИЛ ЛЮБОМИРОВ КИРИЛОВ	11	19.137	2.853			
КИРИЛ ЛЮБОМИРОВ КИРИЛОВ	11	19.125	1.584			
КИРИЛ ЛЮБОМИРОВ КИРИЛОВ	11	19.136	1.477			
КИРИЛ ЛЮБОМИРОВ КИРИЛОВ	12			10.59	0.848	16.11
КИРИЛ ЛЮБОМИРОВ КИРИЛОВ	12			10.101	0.533	10.13
КИРИЛ ЛЮБОМИРОВ КИРИЛОВ	12			10.52	0.533	10.13
КИРИЛ ЛЮБОМИРОВ КИРИЛОВ	12			10.68	0.527	10.02
КИРИЛ ЛЮБОМИРОВ КИРИЛОВ	12			10.57	0.464	8.82
КИРИЛ ЛЮБОМИРОВ КИРИЛОВ	12			10.60	0.345	6.55
КИРИЛ ЛЮБОМИРОВ КИРИЛОВ	12			10.56	0.255	4.84
КИРИЛ ЛЮБОМИРОВ КИРИЛОВ	12			10.61	0.155	2.95
КИРИЛ ЛЮБОМИРОВ КИРИЛОВ	13	10.49	1.304			
КИРИЛ ЛЮБОМИРОВ КИРИЛОВ	13	10.45	1.080			
КИРИЛ ЛЮБОМИРОВ КИРИЛОВ	13			10.44	0.782	14.86
КИРИЛ ЛЮБОМИРОВ КИРИЛОВ	13			10.50	0.396	7.53
КИРИЛ ЛЮБОМИРОВ КИРИЛОВ	13			10.43	0.310	5.90
<b>ОБЩО за ползвателя (дка)</b>			<b>149.969</b>		<b>59.497</b>	<b>1130.44</b>
КИТАНОВ ТРАНС 89 ЕООД	24	14.39	2.648			
КИТАНОВ ТРАНС 89 ЕООД	24	14.1	0.882			
КИТАНОВ ТРАНС 89 ЕООД	24	14.3	0.863			
КИТАНОВ ТРАНС 89 ЕООД	26			14.38	0.544	10.33
КИТАНОВ ТРАНС 89 ЕООД	27			14.43	0.800	15.20
<b>ОБЩО за ползвателя (дка)</b>			<b>4.393</b>		<b>1.344</b>	<b>25.53</b>
ПЕТЪР АНГЕЛОВ СТЕФАНОВ	14			19.106	8.754	166.33
ПЕТЪР АНГЕЛОВ СТЕФАНОВ	14	19.108	2.141			
<b>ОБЩО за ползвателя (дка)</b>			<b>2.141</b>		<b>8.754</b>	<b>166.33</b>
САШКО КРУМОВ ВЛАДИМИРОВ	16			10.72	2.134	40.55
САШКО КРУМОВ ВЛАДИМИРОВ	16			10.73	1.811	34.41
САШКО КРУМОВ ВЛАДИМИРОВ	16			10.71	1.456	27.66
САШКО КРУМОВ ВЛАДИМИРОВ	16			10.70	1.444	27.44

Споразумението е изготвено с помощта на програмен продукт CadIS8 ([www.cadis.bg](http://www.cadis.bg)) по образец, утвърден от министъра на земеделието и храните, съгласно чл. 37в, ал. 2 ЗСПЗЗ и чл. 73, ал. 2 от ППЗСПЗЗ.

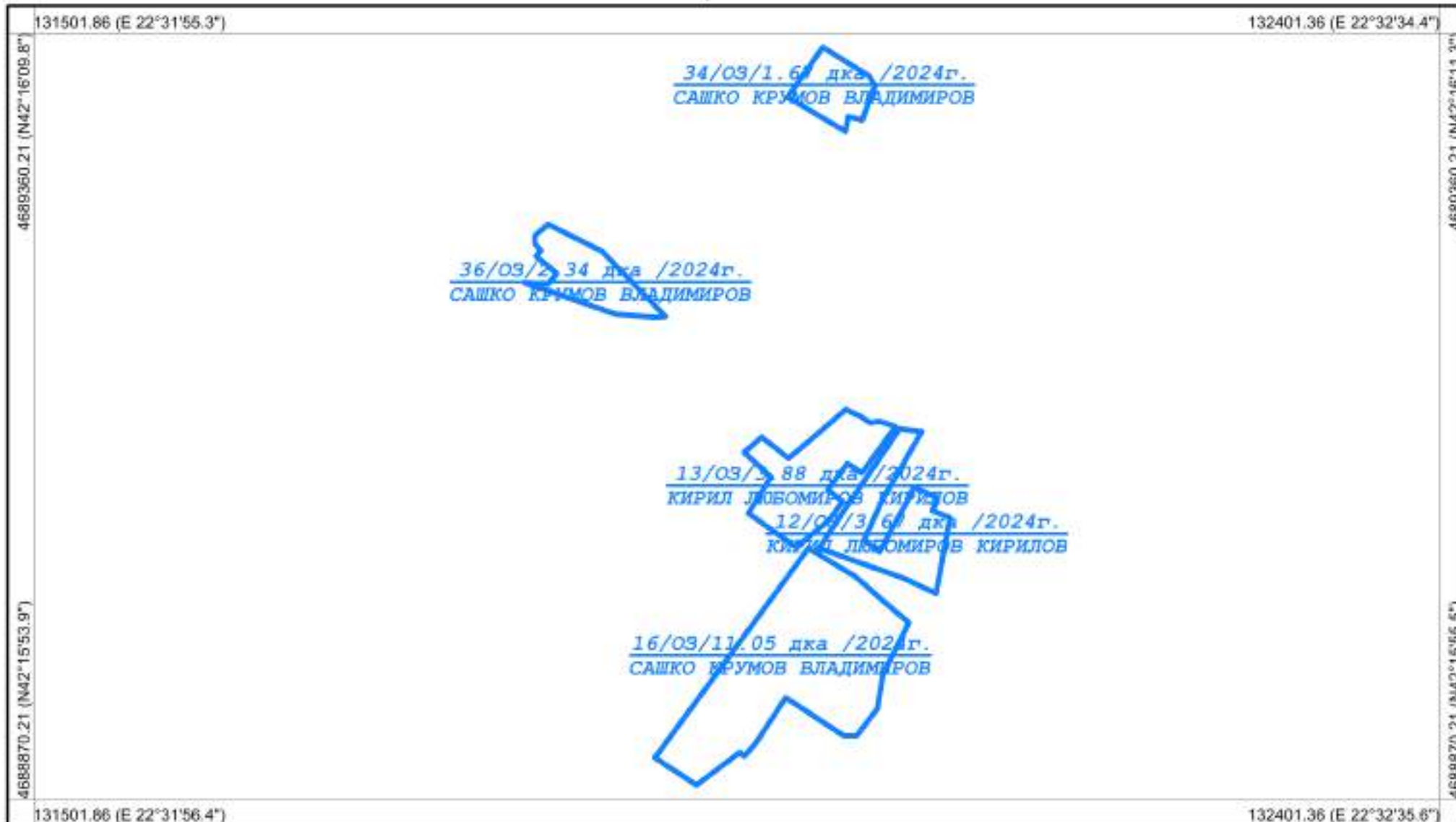
САШКО КРУМОВ ВЛАДИМИРОВ	16			10.64	1.231	23.38
САШКО КРУМОВ ВЛАДИМИРОВ	16			10.77	0.859	16.33
САШКО КРУМОВ ВЛАДИМИРОВ	16			10.78	0.776	14.74
САШКО КРУМОВ ВЛАДИМИРОВ	16			10.74	0.446	8.48
САШКО КРУМОВ ВЛАДИМИРОВ	16			10.75	0.436	8.28
САШКО КРУМОВ ВЛАДИМИРОВ	16			10.76	0.427	8.12
САШКО КРУМОВ ВЛАДИМИРОВ	32			11.10	1.269	24.12
САШКО КРУМОВ ВЛАДИМИРОВ	32			11.11	1.251	23.77
САШКО КРУМОВ ВЛАДИМИРОВ	32	11.12	1.233			
САШКО КРУМОВ ВЛАДИМИРОВ	32			11.5	0.387	7.35
САШКО КРУМОВ ВЛАДИМИРОВ	32			11.3	0.155	2.95
САШКО КРУМОВ ВЛАДИМИРОВ	33			11.31	5.132	97.50
САШКО КРУМОВ ВЛАДИМИРОВ	33	11.82	3.911			
САШКО КРУМОВ ВЛАДИМИРОВ	33			11.34	2.777	52.76
САШКО КРУМОВ ВЛАДИМИРОВ	33			11.39	1.885	35.82
САШКО КРУМОВ ВЛАДИМИРОВ	33	11.36	1.631			
САШКО КРУМОВ ВЛАДИМИРОВ	33	11.92	1.600			
САШКО КРУМОВ ВЛАДИМИРОВ	33			11.86	1.481	28.14
САШКО КРУМОВ ВЛАДИМИРОВ	33			11.19	1.293	24.56
САШКО КРУМОВ ВЛАДИМИРОВ	33			11.38	1.022	19.42
САШКО КРУМОВ ВЛАДИМИРОВ	33			11.138	1.018	19.34
САШКО КРУМОВ ВЛАДИМИРОВ	33			11.35	1.015	19.29
САШКО КРУМОВ ВЛАДИМИРОВ	33	11.33	0.996			
САШКО КРУМОВ ВЛАДИМИРОВ	33	11.37	0.994			
САШКО КРУМОВ ВЛАДИМИРОВ	33			11.17	0.983	18.68
САШКО КРУМОВ ВЛАДИМИРОВ	33			11.41	0.952	18.09
САШКО КРУМОВ ВЛАДИМИРОВ	33			11.16	0.945	17.95
САШКО КРУМОВ ВЛАДИМИРОВ	33			11.14	0.910	17.29
САШКО КРУМОВ ВЛАДИМИРОВ	33	11.15	0.904			
САШКО КРУМОВ ВЛАДИМИРОВ	33			11.29	0.885	16.81
САШКО КРУМОВ ВЛАДИМИРОВ	33			11.30	0.875	16.62
САШКО КРУМОВ ВЛАДИМИРОВ	33			11.28	0.845	16.05
САШКО КРУМОВ ВЛАДИМИРОВ	33			11.97	0.817	15.53
САШКО КРУМОВ ВЛАДИМИРОВ	33			11.24	0.750	14.25
САШКО КРУМОВ ВЛАДИМИРОВ	33			11.23	0.689	13.09
САШКО КРУМОВ ВЛАДИМИРОВ	33			11.50	0.579	10.99
САШКО КРУМОВ ВЛАДИМИРОВ	33			11.49	0.574	10.90
САШКО КРУМОВ ВЛАДИМИРОВ	33			11.95	0.416	7.90
САШКО КРУМОВ ВЛАДИМИРОВ	33			11.20	0.324	6.16
САШКО КРУМОВ ВЛАДИМИРОВ	33			11.21	0.303	5.76
САШКО КРУМОВ ВЛАДИМИРОВ	33			11.42	0.116	2.21
САШКО КРУМОВ ВЛАДИМИРОВ	34			11.56	1.661	31.57
САШКО КРУМОВ ВЛАДИМИРОВ	36			11.87	1.536	29.18
САШКО КРУМОВ ВЛАДИМИРОВ	36			11.89	0.639	12.14
САШКО КРУМОВ ВЛАДИМИРОВ	36			11.88	0.163	3.10
<b>ОБЩО за ползвателя (дка)</b>			<b>11.268</b>		<b>44.667</b>	<b>848.68</b>

Споразумението е изготвено с помощта на програмен продукт CadIS8 ([www.cadis.bg](http://www.cadis.bg)) по образец, утвърден от министъра на земеделието и храните, съгласно чл. 37в, ал. 2 ЗСПЗЗ и чл. 73, ал. 2 от ППЗСПЗЗ.

Област: Кюстендил  
Община: Кюстендил  
ЕКАТТЕ: 63608

РАБОТНА КАРТА  
НА МАСИВИ ЗА ПОЛЗВАНЕ (2023-2024 г.)  
Землище: с. Ръсово

Утвърдил: \_\_\_\_\_



Координатна система: WGS84 (UTM), 35N  
Картна подложка:  
Актуалност на данните: 21.08.2023-27.08.2023 г.  
Дата на отпечатване: 27.08.2023 г.  
Образец: CadIS – 27.06.2017 г.

Мащаб 1:3500  
1 см = 35 м

0 35 70 105 140 175

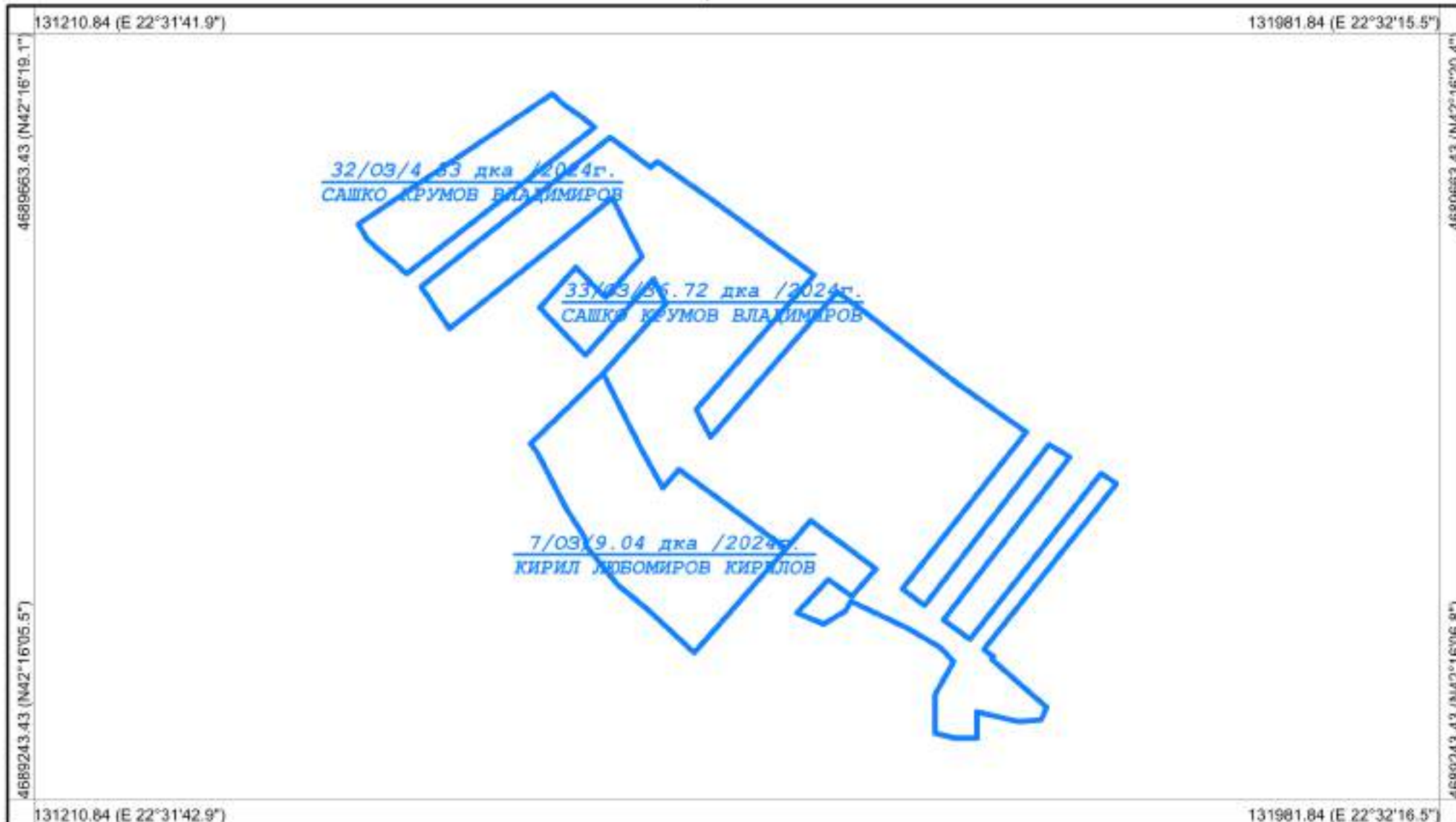
Картен лист: 1/1

Изработил: \_\_\_\_\_  
КА МОДЕКС ЕООД  
Изготвено с CadIS v.9

Област: Кюстендил  
Община: Кюстендил  
ЕКАТТЕ: 63608

РАБОТНА КАРТА  
НА МАСИВИ ЗА ПОЛЗВАНЕ (2023-2024 г.)  
Землище: с. Ръсово

Утвърдил: \_\_\_\_\_



Координатна система: WGS84 (UTM), 35N  
Картна подложка:  
Актуалност на данните: 21.08.2023-21.08.2023 г.  
Дата на отпечатване: 27.08.2023 г.  
Образец: CadIS – 27.06.2017 г.

Мащаб 1:3000  
1 см = 30 м

0 30 60 90 120 150

Картен лист: 1/1

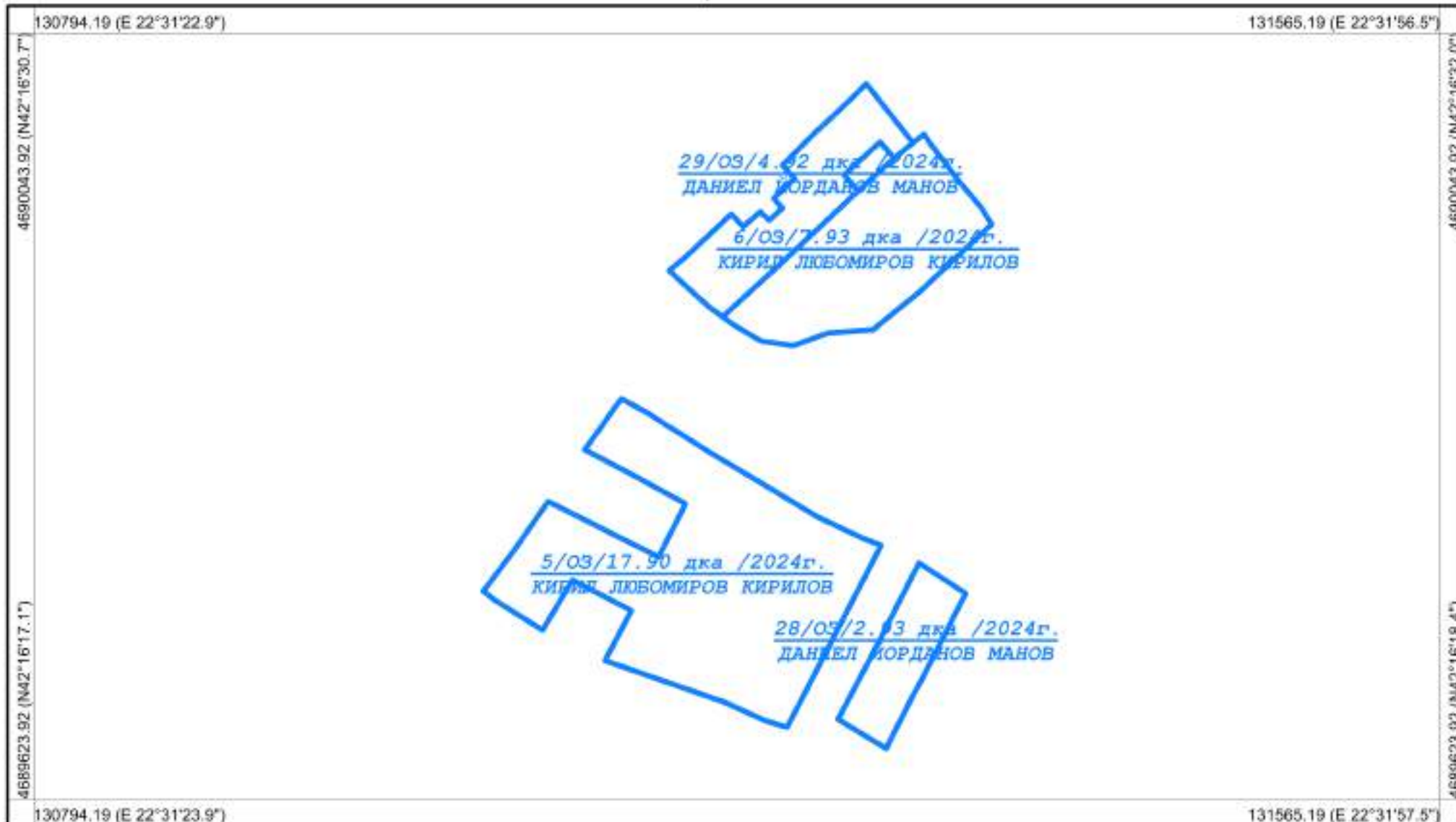
Изработил: \_\_\_\_\_  
КА МОДЕКС ЕООД  
Изготвено с CadIS v.9



Област: Кюстендил  
Община: Кюстендил  
ЕКАТТЕ: 63608

РАБОТНА КАРТА  
НА МАСИВИ ЗА ПОЛЗВАНЕ (2023-2024 г.)  
Землище: с. Ръсово

Утвърдил: \_\_\_\_\_



Координатна система: WGS84 (UTM), 35N  
Картна подложка:  
Актуалност на данните: 21.08.2023-21.08.2023 г.  
Дата на отпечатване: 27.08.2023 г.  
Образец: CadIS – 27.06.2017 г.

Мащаб 1:3000  
1 см = 30 м

0 30 60 90 120 150

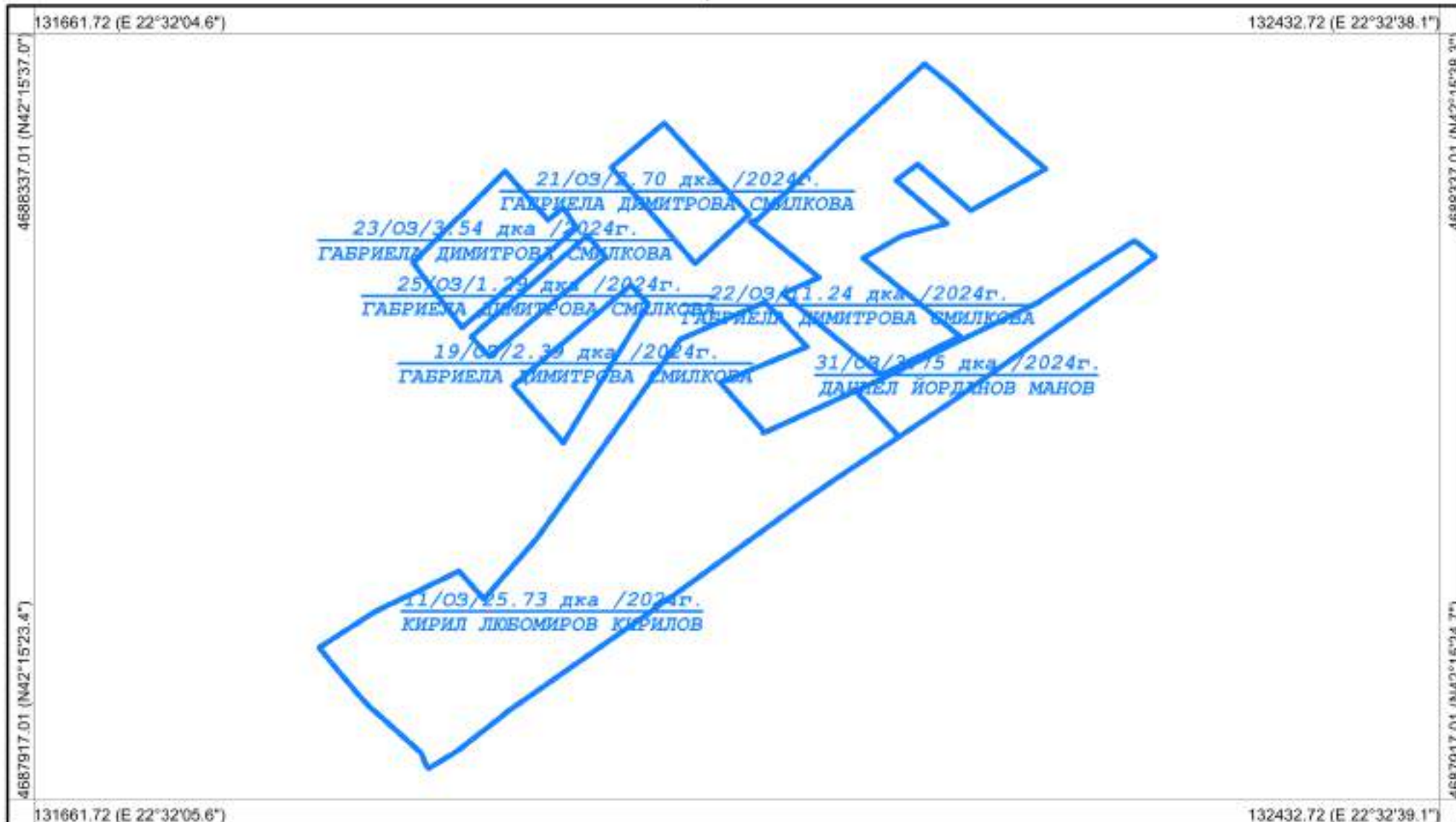
Картен лист: 1/1

Изработил: \_\_\_\_\_  
КА МОДЕКС ЕООД  
Изготвено с CadIS v.9

Област: Кюстендил  
Община: Кюстендил  
ЕКАТТЕ: 63608

РАБОТНА КАРТА  
НА МАСИВИ ЗА ПОЛЗВАНЕ (2023-2024 г.)  
Землище: с. Ръсово

Утвърдил: \_\_\_\_\_



Координатна система: WGS84 (UTM), 35N  
Картна подложка:  
Актуалност на данните: 21.08.2023-21.08.2023 г.  
Дата на отпечатване: 27.08.2023 г.  
Образец: CadIS – 27.06.2017 г.

Мащаб 1:3000  
1 см = 30 м

0 30 60 90 120 150

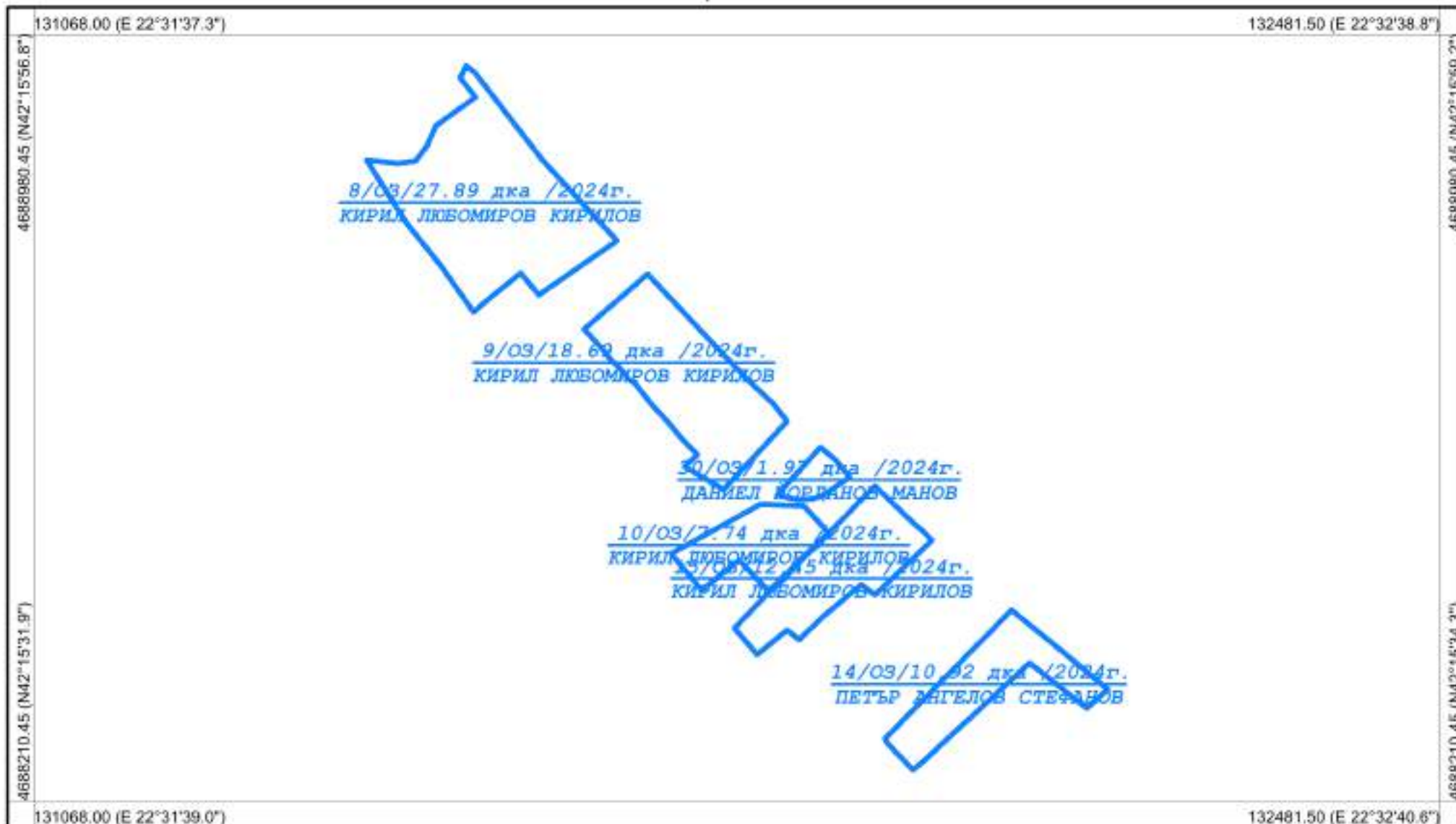
Картен лист: 1/1

Изработил: \_\_\_\_\_  
КА МОДЕКС ЕООД  
Изготвено с CadIS v.9

Област: Кюстендил  
Община: Кюстендил  
ЕКАТТЕ: 63608

РАБОТНА КАРТА  
НА МАСИВИ ЗА ПОЛЗВАНЕ (2023-2024 г.)  
Землище: с. Ръсово

Утвърдил: \_\_\_\_\_



Координатна система: WGS84 (UTM), 35N  
Картна подложка:  
Актуалност на данните: 21.08.2023-21.08.2023 г.  
Дата на отпечатване: 27.08.2023 г.  
Образец: CadIS – 27.06.2017 г.

Мащаб 1:5500  
1 см = 55 м

0 55 110 165 220 275

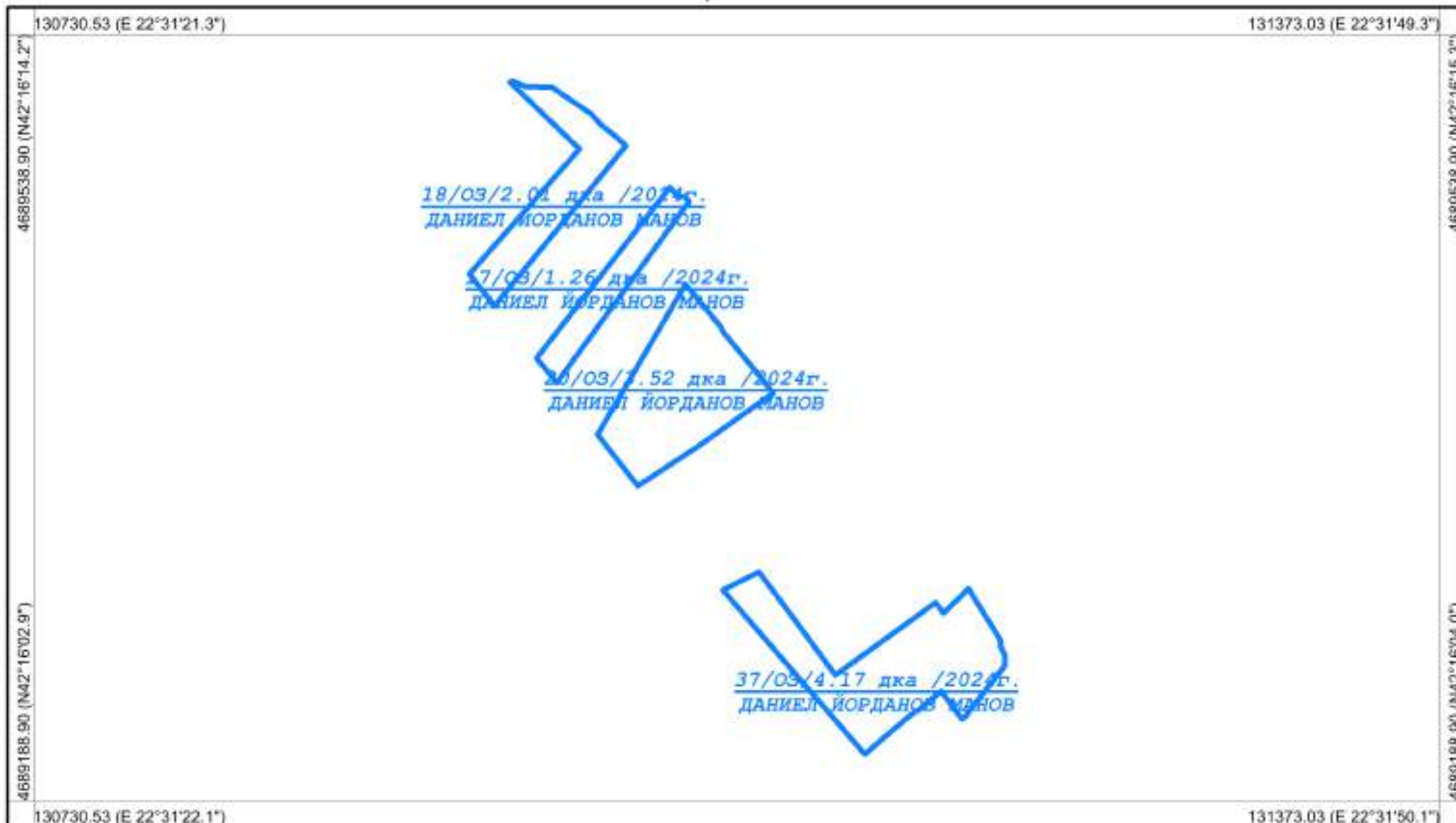
Картен лист: 1/1

Изработил: \_\_\_\_\_  
КА МОДЕКС ЕООД  
Изготвено с CadIS v.9

Област: Кюстендил  
Община: Кюстендил  
ЕКАТТЕ: 63608

РАБОТНА КАРТА  
НА МАСИВИ ЗА ПОЛЗВАНЕ (2023-2024 г.)  
Землище: с. Ръсово

Утвърдил: \_\_\_\_\_



Координатна система: WGS84 (UTM), 35N  
Картна подложка:  
Актуалност на данните: 21.08.2023-21.08.2023 г.  
Дата на отпечатване: 27.08.2023 г.  
Образец: CadIS – 27.06.2017 г.

Мащаб 1:2500  
1 см = 25 м

0 25 50 75 100 125

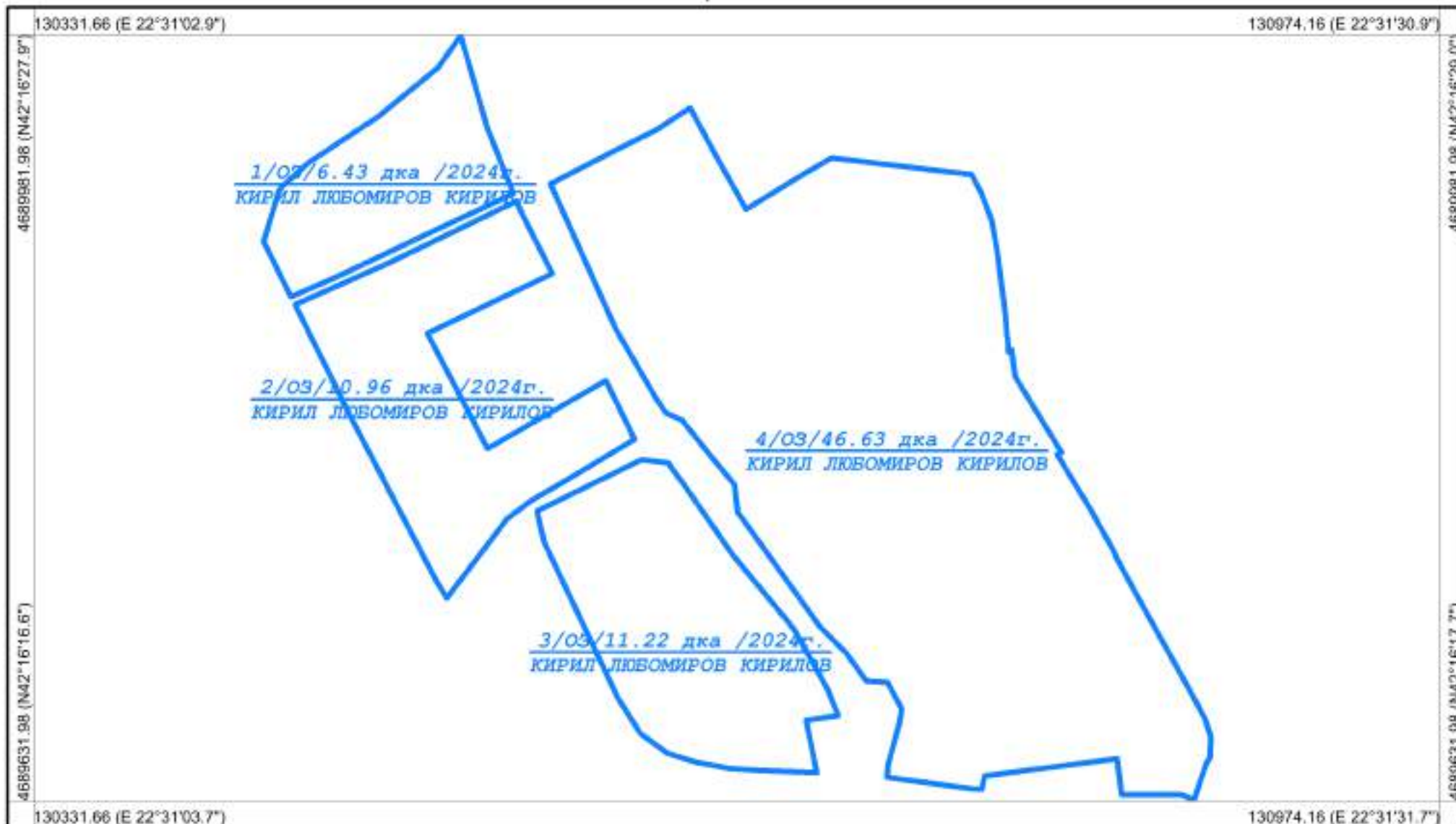
Картен лист: 1/1

Изработил: \_\_\_\_\_  
КА МОДЕКС ЕООД  
Изготвено с CadIS v.9

Област: Кюстендил  
Община: Кюстендил  
ЕКАТТЕ: 63608

РАБОТНА КАРТА  
НА МАСИВИ ЗА ПОЛЗВАНЕ (2023-2024 г.)  
Землище: с. Ръсово

Утвърдил: \_\_\_\_\_



Координатна система: WGS84 (UTM), 35N  
Картна подложка:  
Актуалност на данните: 21.08.2023-21.08.2023 г.  
Дата на отпечатване: 27.08.2023 г.  
Образец: CadIS – 27.06.2017 г.

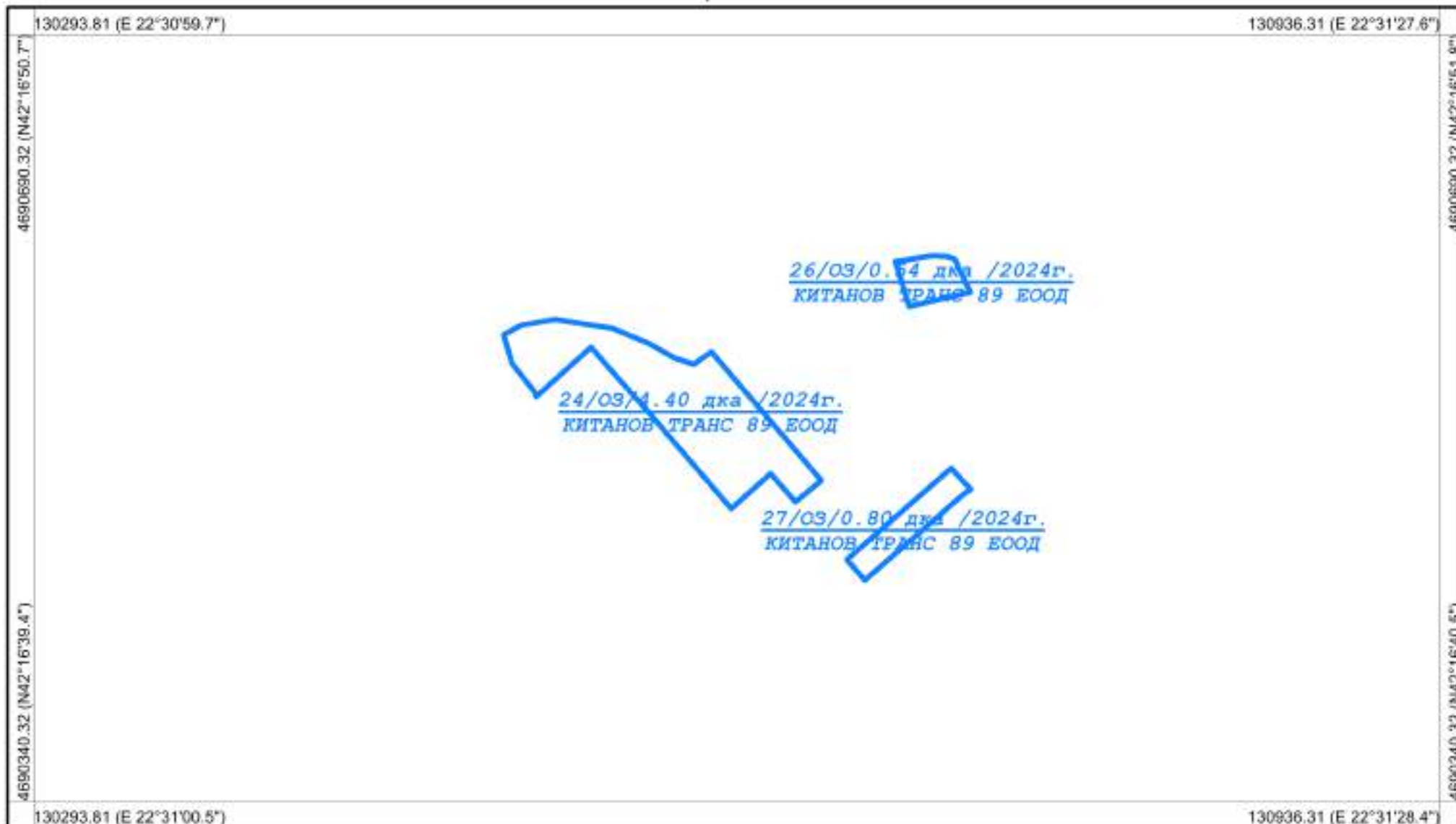
Мащаб 1:2500  
1 см = 25 м  
0 25 50 75 100 125  
Картен лист: 1/1

Изработил: \_\_\_\_\_  
КА МОДЕКС ЕООД  
Изготвено с CadIS v.9

Област: Кюстендил  
Община: Кюстендил  
ЕКАТТЕ: 63608

РАБОТНА КАРТА  
НА МАСИВИ ЗА ПОЛЗВАНЕ (2023-2024 г.)  
Землище: с. Ръсово

Утвърдил: \_\_\_\_\_



Координатна система: WGS84 (UTM), 35N  
Картна подложка:  
Актуалност на данните: 21.08.2023-21.08.2023 г.  
Дата на отпечатване: 27.08.2023 г.  
Образец: CadIS – 27.06.2017 г.

Мащаб 1:2500  
1 см = 25 м

0 25 50 75 100 125

Картен лист: 1/1

Изработил: \_\_\_\_\_  
КА МОДЕКС ЕООД  
Изготвено с CadIS v.9