



ЗАПОВЕД

№ РД-04-174/29.09.2023 г.

На основание чл. 37в, ал. 4 от ЗСПЗЗ, във връзка с чл. 75а, ал. 1, т. 2 от ППЗСПЗЗ, доклад с вх. № РД-08-275/28.09.2023 г. на комисия, назначена със Заповед № РД-07-46/20.07.2023 г. на директора на ОД „Земеделие“ – Кюстендил и представено Споразумение с вх. № ПО-09-1317/30.08.2023 г. в ОСЗ – Кюстендил с офис Трекляно

НАРЕЖДАМ:

I. Одобрявам споразумение за разпределение на масивите за ползване на обработваеми земи **в землището на с. Раждавица, ЕКАТТЕ 63536, община Кюстендил, област Кюстендил, сключено между лицата по чл. 37в, ал. 1 от ЗСПЗЗ за стопанската 2023/2024 година, както следва:**

1. ИВАН КИРИЛОВ ХАРАЛАМПИЕВ

Площ на имоти, ползвани на правно основание: 51.928 дка

Площ на имоти, ползвани на основание на чл. 37в, ал. 3, т. 2 от ЗСПЗЗ: 38.147 дка

Разпределени масиви (по номера), съгласно проекта: 1, 2, 3, 4, 5, 6, 9, 7

Общо площ: 90.075 дка

II. Лицето по т. I, на което са определени площи по чл. 37в, ал. 3, т. 2 от ЗСПЗЗ внася по сметка за чужди средства сума в размер на средното годишно рентно плащане за землището в срок до три месеца от публикуване на настоящата заповед.

Банкова сметка за чужди средства на Областна дирекция „Земеделие“ – Кюстендил:

ТБ ОББ АД – КЛОН КЮСТЕНДИЛ

IBAN: BG50 UBBS 8002 3300 2513 10

BIC: UBBS BGSF.

III. На основание чл. 37в, ал. 7 от ЗСПЗЗ, за ползвател, който не е заплатил сумите за ползваните земи по чл. 37в, ал. 3, т. 2 от ЗСПЗЗ съгласно настоящата заповед, директорът на областната дирекция „Земеделие“ издава заповед за заплащане на трикратния размер на средното годишно рентно плащане за землището.

IV. На основание чл. 37в, ал. 5 от ЗСПЗЗ, настоящата заповед, ведно с окончателния регистър и картата на землището с отразените масиви за ползване да се обяви в кметството на с. Раждавица, община Кюстендил и в сградата на офис Кюстендил на Общинска служба по земеделие – Кюстендил с офис Трекляно, както и да се публикува на интернет страниците на Община Кюстендил и Областна дирекция „Земеделие“ – Кюстендил.

Контрол по изпълнението на заповедта възлагам на началника на Общинска служба по земеделие – Кюстендил с офис Трекляно.

Заповедта да се доведе до знанието на съответните длъжностни лица, за сведение и изпълнение.

Заповедта може да бъде обжалвана по реда на АПК. Съгласно чл. 37в, ал. 6 от ЗСПЗЗ, обжалването на заповедта не спира изпълнението ѝ.

V. Неразделна част от настоящата заповед са описа на масивите и имотите по ползватели, представен в *Приложение 1* и картата на масивите за ползване за землището на с. Раждавица, община Кюстендил.

ДИРЕКТОР: /п/
/Й. ДОМОЗЕТОВ/

ПРИЛОЖЕНИЕ № 1

Неразделна част от Заповед № РД-04-174/29.09.2023г.

**Окончателен регистър по реда на чл. 74, във връзка с чл. 75а от ППЗСПЗЗ и
чл. 37в, ал. 9 от ЗСПЗЗ за стопанската 2023/2024 година
за землището на с. Раждавица, ЕКАТТЕ 63536, община Кюстендил, област Кюстендил**

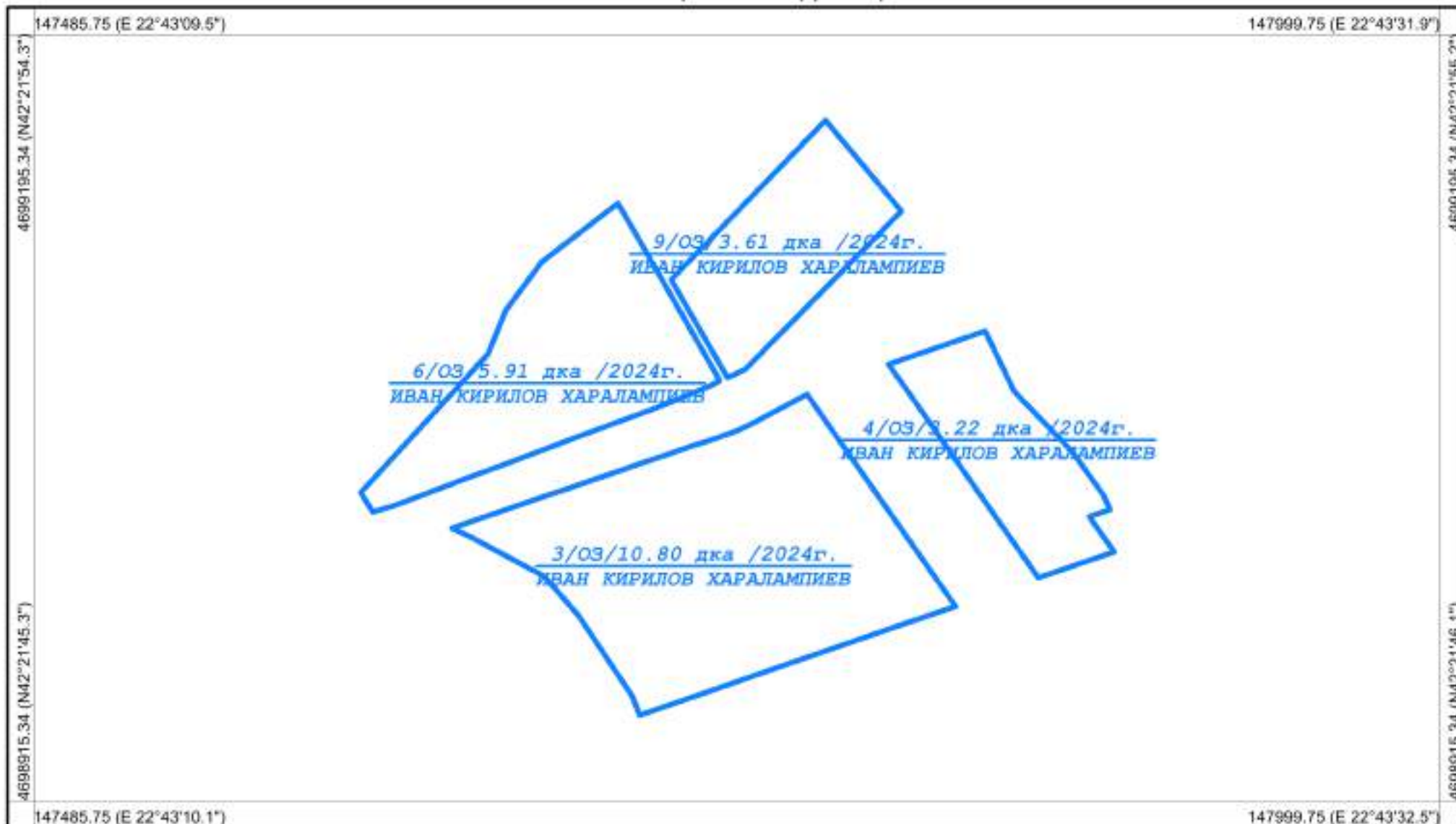
| Ползвател | Масив № | Имот с регистрирано правно основание | | Имот по чл. 37в, ал. 3, т. 2 от ЗСПЗЗ | | |
|---------------------------------|------------|---|---------------|---------------------------------------|---------------|---------------------------------|
| | | № | Площ дка | № | Площ дка | Дължимо рентно плащане в лв. |
| ИВАН КИРИЛОВ ХАРАЛАМПИЕВ | 1 | 36.4 | 5.910 | | | |
| ИВАН КИРИЛОВ ХАРАЛАМПИЕВ | 1 | | | 36.9 | 5.168 | 113.70 |
| ИВАН КИРИЛОВ ХАРАЛАМПИЕВ | 1 | 36.2 | 3.300 | | | |
| ИВАН КИРИЛОВ ХАРАЛАМПИЕВ | 1 | | | 36.3 | 2.999 | 65.98 |
| ИВАН КИРИЛОВ ХАРАЛАМПИЕВ | 1 | 36.8 | 2.956 | | | |
| ИВАН КИРИЛОВ ХАРАЛАМПИЕВ | 1 | | | 36.11 | 1.500 | 33.00 |
| ИВАН КИРИЛОВ ХАРАЛАМПИЕВ | 1 | 36.7 | 0.500 | | | |
| ИВАН КИРИЛОВ ХАРАЛАМПИЕВ | 2 | 27.18 | 9.880 | | | |
| ИВАН КИРИЛОВ ХАРАЛАМПИЕВ | 2 | | | 27.17 | 2.405 | 52.92 |
| ИВАН КИРИЛОВ ХАРАЛАМПИЕВ | 2 | 27.13 | 1.932 | | | |
| ИВАН КИРИЛОВ ХАРАЛАМПИЕВ | 2 | | | 27.16 | 1.713 | 37.68 |
| ИВАН КИРИЛОВ ХАРАЛАМПИЕВ | 2 | 27.15 | 1.658 | | | |
| ИВАН КИРИЛОВ ХАРАЛАМПИЕВ | 3 | 26.13 | 2.500 | | | |
| ИВАН КИРИЛОВ ХАРАЛАМПИЕВ | 3 | 26.12 | 2.300 | | | |
| ИВАН КИРИЛОВ ХАРАЛАМПИЕВ | 3 | | | 26.10 | 2.029 | 44.64 |
| ИВАН КИРИЛОВ ХАРАЛАМПИЕВ | 3 | 26.11 | 1.841 | | | |
| ИВАН КИРИЛОВ ХАРАЛАМПИЕВ | 3 | 26.14 | 1.465 | | | |
| ИВАН КИРИЛОВ ХАРАЛАМПИЕВ | 3 | | | 26.15 | 0.640 | 14.09 |
| ИВАН КИРИЛОВ ХАРАЛАМПИЕВ | 4 | | | 26.8 | 1.380 | 30.36 |
| ИВАН КИРИЛОВ ХАРАЛАМПИЕВ | 4 | 26.3 | 0.503 | | | |
| ИВАН КИРИЛОВ ХАРАЛАМПИЕВ | 4 | 26.2 | 0.384 | | | |
| ИВАН КИРИЛОВ ХАРАЛАМПИЕВ | 4 | | | 26.5 | 0.378 | 8.31 |
| ИВАН КИРИЛОВ ХАРАЛАМПИЕВ | 4 | | | 26.4 | 0.289 | 6.37 |
| ИВАН КИРИЛОВ ХАРАЛАМПИЕВ | 4 | | | 26.6 | 0.279 | 6.13 |
| ИВАН КИРИЛОВ ХАРАЛАМПИЕВ | 5 | | | 26.32 | 3.039 | 66.86 |
| ИВАН КИРИЛОВ ХАРАЛАМПИЕВ | 5 | 26.35 | 2.210 | | | |
| ИВАН КИРИЛОВ ХАРАЛАМПИЕВ | 5 | 26.36 | 2.120 | | | |
| ИВАН КИРИЛОВ ХАРАЛАМПИЕВ | 5 | | | 26.29 | 1.380 | 30.36 |
| ИВАН КИРИЛОВ ХАРАЛАМПИЕВ | 5 | 26.30 | 1.300 | | | |
| ИВАН КИРИЛОВ ХАРАЛАМПИЕВ | 5 | | | 26.28 | 1.177 | 25.90 |
| ИВАН КИРИЛОВ ХАРАЛАМПИЕВ | 5 | 26.33 | 1.100 | | | |
| ИВАН КИРИЛОВ ХАРАЛАМПИЕВ | 5 | | | 26.31 | 0.920 | 20.24 |
| ИВАН КИРИЛОВ ХАРАЛАМПИЕВ | 5 | 26.34 | 0.920 | | | |
| ИВАН КИРИЛОВ ХАРАЛАМПИЕВ | 5 | 26.37 | 0.860 | | | |
| ИВАН КИРИЛОВ ХАРАЛАМПИЕВ | 5 | 26.26 | 0.460 | | | |
| ИВАН КИРИЛОВ ХАРАЛАМПИЕВ | 5 | 26.27 | 0.460 | | | |
| ИВАН КИРИЛОВ ХАРАЛАМПИЕВ | 6 | | | 23.5 | 2.798 | 61.55 |
| ИВАН КИРИЛОВ ХАРАЛАМПИЕВ | 6 | | | 23.8 | 1.342 | 29.52 |
| ИВАН КИРИЛОВ ХАРАЛАМПИЕВ | 6 | 23.6 | 0.737 | | | |
| ИВАН КИРИЛОВ ХАРАЛАМПИЕВ | 6 | 23.7 | 0.433 | | | |
| ИВАН КИРИЛОВ ХАРАЛАМПИЕВ | 6 | 23.10 | 0.399 | | | |
| ИВАН КИРИЛОВ ХАРАЛАМПИЕВ | 6 | | | 23.9 | 0.192 | 4.23 |
| ИВАН КИРИЛОВ ХАРАЛАМПИЕВ | 9 | | | 23.3 | 3.600 | 79.20 |
| ИВАН КИРИЛОВ ХАРАЛАМПИЕВ | 7 | 27.5 | 5.799 | | | |
| ИВАН КИРИЛОВ ХАРАЛАМПИЕВ | 7 | | | 27.4 | 4.919 | 108.21 |
| ОБЩО за ползвателя (дка) | | | 51.928 | | 38.147 | 839.23 |

Споразумението е изготвено с помощта на програмен продукт CadIS8 (www.cadis.bg) по образец, утвърден от министъра на земеделието и храните, съгласно чл. 37в, ал. 2 ЗСПЗЗ и чл. 73, ал. 2 от ППЗСПЗЗ.

Област: Кюстендил
Община: Кюстендил
ЕКАТТЕ: 63536

РАБОТНА КАРТА
НА МАСИВИ ЗА ПОЛЗВАНЕ (2023-2024 г.)
Землище: с. Раждавица

Утвърдил: _____



Координатна система: WGS84 (UTM), 35N
Картна подложка:
Актуалност на данните: 17.08.2023-06.09.2023 г.
Дата на отпечатване: 06.09.2023 г.
Образец: CadIS – 27.06.2017 г.

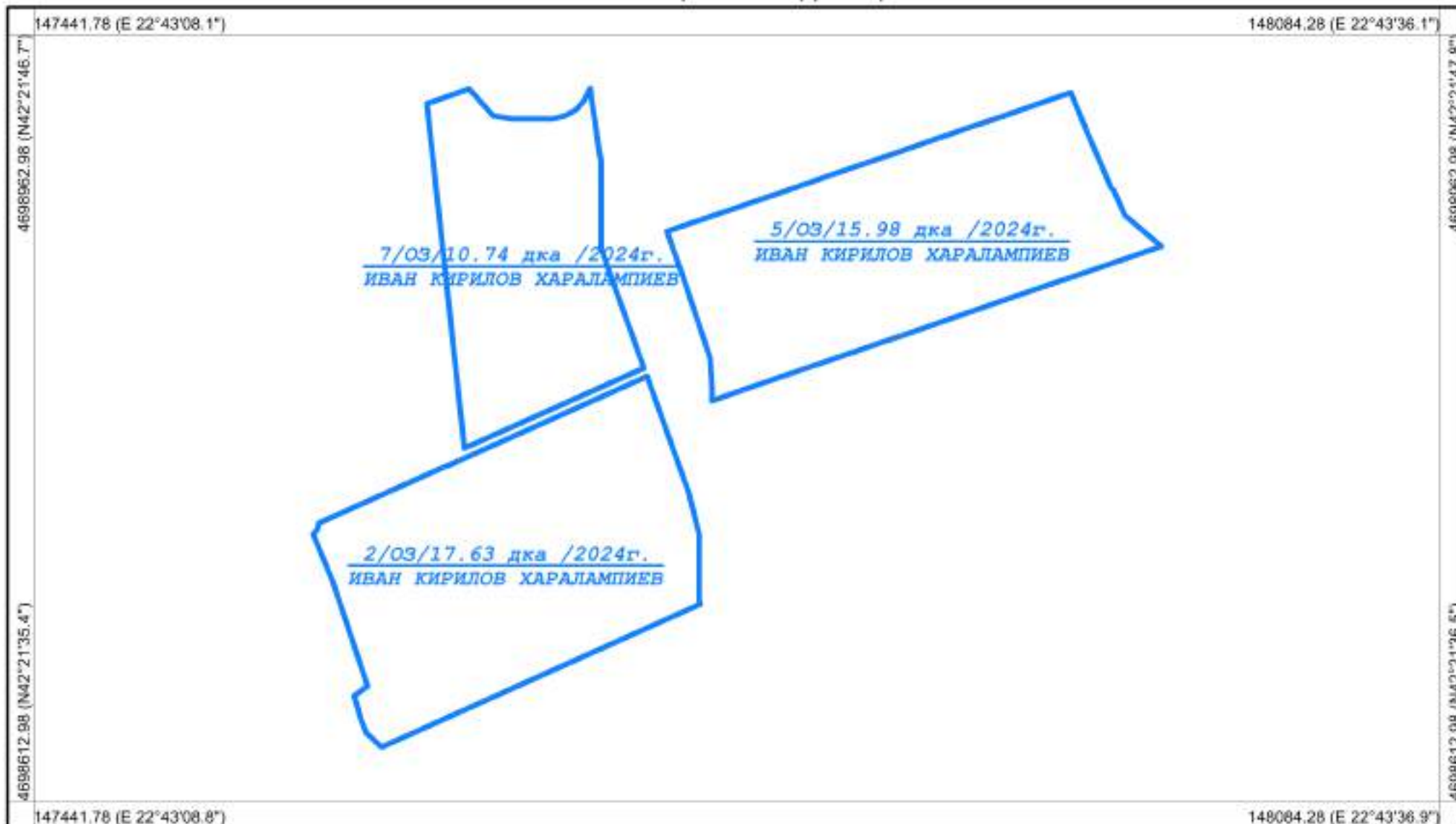
Мащаб 1:2000
1 см = 20 м
0 20 40 60 80 100
Картен лист: 1/1

Изработил: _____
КА МОДЕКС ЕООД
Изготвено с CadIS v.9

Област: Кюстендил
Община: Кюстендил
ЕКАТТЕ: 63536

РАБОТНА КАРТА
НА МАСИВИ ЗА ПОЛЗВАНЕ (2023-2024 г.)
Землище: с. Раждавица

Утвърдил: _____



Координатна система: WGS84 (UTM), 35N
Картна подложка:
Актуалност на данните: 17.08.2023-06.09.2023 г.
Дата на отпечатване: 06.09.2023 г.
Образец: CadIS – 27.06.2017 г.

Мащаб 1:2500
1 см = 25 м

0 25 50 75 100 125

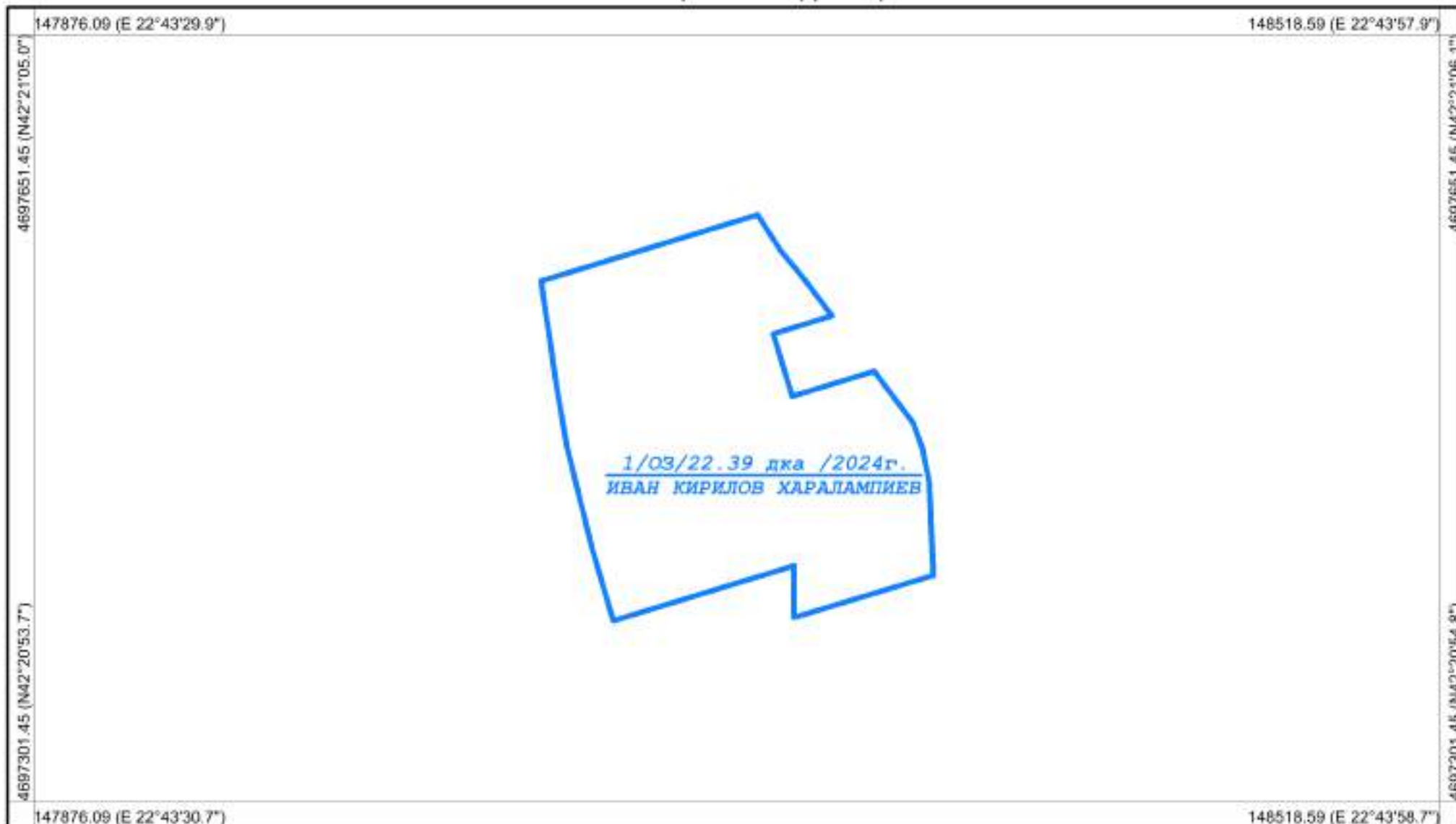
Картен лист: 1/1

Изработил: _____
КА МОДЕКС ЕООД
Изготвено с CadIS v.9

Област: Кюстендил
Община: Кюстендил
ЕКАТТЕ: 63536

РАБОТНА КАРТА
НА МАСИВИ ЗА ПОЛЗВАНЕ (2023-2024 г.)
Землище: с. Ражданица

Утвърдил: _____



Координатна система: **WGS84 (UTM), 35N**
Картна подложка:
Актуалност на данните: **17.08.2023-17.08.2023 г.**
Дата на отпечатване: **06.09.2023 г.**
Образец: **CadIS – 27.06.2017 г.**

Мащаб **1:2500**
1 см = 25 м

Картен лист: **1/1**

Изработил: _____
КА МОДЕКС ЕООД
Изготвено с **CadIS v.9**