



ЗАПОВЕД

№ РД-04-143/29.09.2023 г.

На основание чл. 37в, ал. 4 от ЗСПЗЗ, във връзка с чл. 75а, ал. 1, т. 2 от ППЗСПЗЗ, доклад с вх. № РД-08-244/27.09.2023 г. на комисия, назначена със Заповед № РД-07-46/20.07.2023 г. на директора на ОД „Земеделие“ – Кюстендил и представено Споразумение с вх. № ПО-09-1315/30.08.2023 г. в ОСЗ – Кюстендил с офис Трекляно

НАРЕЖДАМ:

I. Одобрявам споразумение за разпределение на масивите за ползване на обработваеми земи **в землището на с. Преколница, ЕКАТТЕ 58129, община Кюстендил, област Кюстендил, сключено между лицата по чл. 37в, ал. 1 от ЗСПЗЗ за стопанската 2023/2024 година, както следва:**

1. "АГРО СОЛЮШЪНС" ООД

Площ на имоти, ползвани на правно основание: 2.671 дка

Площ на имоти, ползвани на основание на чл. 37в, ал. 3, т. 2 от ЗСПЗЗ: 2.130 дка

Разпределени масиви (по номера), съгласно проекта: 54, 1

Общо площ: 4.801 дка

2. АНГЕЛ ПЕТРОВ СТЕФАНОВ

Площ на имоти, ползвани на правно основание: 7.711 дка

Площ на имоти, ползвани на основание на чл. 37в, ал. 3, т. 2 от ЗСПЗЗ: 4.776 дка

Разпределени масиви (по номера), съгласно проекта: 3, 4

Общо площ: 12.487 дка

3. ДАНИЕЛ ЙОРДАНОВ МАНОВ

Площ на имоти, ползвани на правно основание: 10.391 дка

Площ на имоти, ползвани на основание на чл. 37в, ал. 3, т. 2 от ЗСПЗЗ: 0.000 дка

Разпределени масиви (по номера), съгласно проекта: 17, 716-10

Общо площ: 10.391 дка

4. ЖИВКА КИРИЛОВА ХАРАЛАМПИЕВА

Площ на имоти, ползвани на правно основание: 13.578 дка

Площ на имоти, ползвани на основание на чл. 37в, ал. 3, т. 2 от ЗСПЗЗ: 0.000 дка

Разпределени масиви (по номера), съгласно проекта: 2

Общо площ: 13.578 дка

5. РУМЯНА ИВАНОВА ЗАНЕВА

Площ на имоти, ползвани на правно основание: 184.511 дка

Площ на имоти, ползвани на основание на чл. 37в, ал. 3, т. 2 от ЗСПЗЗ: 55.859 дка

Разпределени масиви (по номера), съгласно проекта: 5, 6, 7, 9, 10, 11, 25, 12, 13, 14, 15, 8, 16, 19, 24, 26, 27, 28, 30, 29, 31, 108, 42, 64, 43

Общо площ: 240.370 дка

6. СТАНКА ИВАНОВА ИЛИЕВА

Площ на имоти, ползвани на правно основание: 55.337 дка

Площ на имоти, ползвани на основание на чл. 37в, ал. 3, т. 2 от ЗСПЗЗ: 59.949 дка

Разпределени масиви (по номера), съгласно проекта: 18, 20, 21, 22, 23, 32, 33, 101, 34, 35, 36, 37, 38, 39, 40, 41, 8, 200, 98, 87

Общо площ: 115.286 дка

II. Лицата по т. I, на които са определени площи по чл. 37в, ал. 3, т. 2 от ЗСПЗЗ внасят по сметка за чужди средства сума в размер на средното годишно рентно плащане за землището в срок до три месеца от публикуване на настоящата заповед.

Банкова сметка за чужди средства на Областна дирекция „Земеделие” – Кюстендил:

ТБ ОББ АД – КЛОН КЮСТЕНДИЛ

IBAN: BG50 UBBS 8002 3300 2513 10

BIC: UBBS BGSF.

III. На основание чл. 37в, ал. 7 от ЗСПЗЗ, за ползвател, който не е заплатил сумите за ползваните земи по чл. 37в, ал. 3, т. 2 от ЗСПЗЗ съгласно настоящата заповед, директорът на областната дирекция „Земеделие” издава заповед за заплащане на трикратния размер на средното годишно рентно плащане за землището.

IV. На основание чл. 37в, ал. 5 от ЗСПЗЗ, настоящата заповед, ведно с окончателния регистър и картата на землището с отразените масиви за ползване да се обяви в кметството на с. Преколница, община Кюстендил и в сградата на офис Кюстендил на Общинска служба по земеделие – Кюстендил с офис Трекляно, както и да се публикува на интернет страниците на Община Кюстендил и Областна дирекция „Земеделие” – Кюстендил.

Контрол по изпълнението на заповедта възлагам на началника на Общинска служба по земеделие – Кюстендил с офис Трекляно.

Заповедта да се доведе до знанието на съответните длъжностни лица, за сведение и изпълнение.

Заповедта може да бъде обжалвана по реда на АПК. Съгласно чл. 37в, ал. 6 от ЗСПЗЗ, обжалването на заповедта не спира изпълнението ѝ.

V. Неразделна част от настоящата заповед са описа на масивите и имотите по ползватели, представен в *Приложение 1* и картата на масивите за ползване за землището на с. Преколница, община Кюстендил.

ДИРЕКТОР: /п/
/Й. ДОМОЗЕТОВ/

ПРИЛОЖЕНИЕ № 1
Неразделна част от Заповед № РД-04-143/29.09.2023г.

**Окончателен регистър по реда на чл.74, във връзка с чл.75а от ПЗСПЗЗ и чл.37в,
ал.9 от ЗСПЗЗ за стопанската 2023/2024 година
за землището на с. Преколница, ЕКАТТЕ 58129, община Кюстендил, област Кюстендил**

Ползвател	Масив №	Имот с регистрирано правно основание		Имот по чл. 37в, ал. 3, т. 2 от ЗСПЗЗ		
		№	Площ дка	№	Площ дка	Дължимо рентно плащане в лв.
" АГРО СОЛЮШЪНС" ООД	54	11.54	2.671			
" АГРО СОЛЮШЪНС" ООД	1			11.46	1.073	10.73
" АГРО СОЛЮШЪНС" ООД	1			11.47	1.057	10.57
ОБЩО за ползвателя (дка)			2.671		2.130	21.30
АНГЕЛ ПЕТРОВ СТЕФАНОВ	3	11.57	7.711			
АНГЕЛ ПЕТРОВ СТЕФАНОВ	4			11.47	2.633	26.33
АНГЕЛ ПЕТРОВ СТЕФАНОВ	4			11.75	1.073	10.73
АНГЕЛ ПЕТРОВ СТЕФАНОВ	4			11.76	1.070	10.70
ОБЩО за ползвателя (дка)			7.711		4.776	47.76
ДАНИЕЛ ЙОРДАНОВ МАНОВ	17	13.40	2.221			
ДАНИЕЛ ЙОРДАНОВ МАНОВ	17	13.39	1.947			
ДАНИЕЛ ЙОРДАНОВ МАНОВ	17	13.41	0.632			
ДАНИЕЛ ЙОРДАНОВ МАНОВ	716-10	13.35	2.953			
ДАНИЕЛ ЙОРДАНОВ МАНОВ	716-10	13.36	2.637			
ОБЩО за ползвателя (дка)			10.391		0.000	0.00
ЖИВКА КИРИЛОВА ХАРАЛАМПИЕВА	2	12.3	3.692			
ЖИВКА КИРИЛОВА ХАРАЛАМПИЕВА	2	12.2	3.382			
ЖИВКА КИРИЛОВА ХАРАЛАМПИЕВА	2	12.4	2.147			
ЖИВКА КИРИЛОВА ХАРАЛАМПИЕВА	2	12.6	1.919			
ЖИВКА КИРИЛОВА ХАРАЛАМПИЕВА	2	12.1	1.721			
ЖИВКА КИРИЛОВА ХАРАЛАМПИЕВА	2	12.5	0.718			
ОБЩО за ползвателя (дка)			13.578		0.000	0.00
РУМЯНА ИВАНОВА ЗАНЕВА	5	7.163	3.267			
РУМЯНА ИВАНОВА ЗАНЕВА	5	7.175	2.701			
РУМЯНА ИВАНОВА ЗАНЕВА	5	7.177	1.312			
РУМЯНА ИВАНОВА ЗАНЕВА	5	7.169	1.069			
РУМЯНА ИВАНОВА ЗАНЕВА	5	7.172	1.060			
РУМЯНА ИВАНОВА ЗАНЕВА	5			7.166	1.008	10.08
РУМЯНА ИВАНОВА ЗАНЕВА	6			9.63	2.400	24.00
РУМЯНА ИВАНОВА ЗАНЕВА	7			9.57	1.172	11.72
РУМЯНА ИВАНОВА ЗАНЕВА	9	9.45	8.640			
РУМЯНА ИВАНОВА ЗАНЕВА	9			9.46	0.694	6.94
РУМЯНА ИВАНОВА ЗАНЕВА	10	9.39	5.041			
РУМЯНА ИВАНОВА ЗАНЕВА	10	9.37	2.469			
РУМЯНА ИВАНОВА ЗАНЕВА	10	9.41	2.050			
РУМЯНА ИВАНОВА ЗАНЕВА	11			9.30	1.606	16.06
РУМЯНА ИВАНОВА ЗАНЕВА	11	9.34	1.115			
РУМЯНА ИВАНОВА ЗАНЕВА	11			9.35	0.401	4.01
РУМЯНА ИВАНОВА ЗАНЕВА	25			9.25	4.639	46.39
РУМЯНА ИВАНОВА ЗАНЕВА	12	11.30	1.751			
РУМЯНА ИВАНОВА ЗАНЕВА	12	11.24	0.546			
РУМЯНА ИВАНОВА ЗАНЕВА	12	11.26	0.527			
РУМЯНА ИВАНОВА ЗАНЕВА	12	11.25	0.493			
РУМЯНА ИВАНОВА ЗАНЕВА	13	10.29	2.538			
РУМЯНА ИВАНОВА ЗАНЕВА	13	10.26	2.296			
РУМЯНА ИВАНОВА ЗАНЕВА	13	10.27	2.200			
РУМЯНА ИВАНОВА ЗАНЕВА	13	10.28	1.361			
РУМЯНА ИВАНОВА ЗАНЕВА	13			10.30	1.075	10.75
РУМЯНА ИВАНОВА ЗАНЕВА	14	10.39	6.030			
РУМЯНА ИВАНОВА ЗАНЕВА	14	10.38	5.266			
РУМЯНА ИВАНОВА ЗАНЕВА	14	10.42	3.095			
РУМЯНА ИВАНОВА ЗАНЕВА	14	10.41	2.953			

РУМЯНА ИВАНОВА ЗАНЕВА	14	10.37	2.365			
РУМЯНА ИВАНОВА ЗАНЕВА	14	10.61	2.274			
РУМЯНА ИВАНОВА ЗАНЕВА	14	10.35	1.972			
РУМЯНА ИВАНОВА ЗАНЕВА	14	10.34	1.737			
РУМЯНА ИВАНОВА ЗАНЕВА	14	10.62	1.645			
РУМЯНА ИВАНОВА ЗАНЕВА	14	10.47	1.327			
РУМЯНА ИВАНОВА ЗАНЕВА	14			10.43	1.188	11.88
РУМЯНА ИВАНОВА ЗАНЕВА	14			10.44	0.983	9.83
РУМЯНА ИВАНОВА ЗАНЕВА	14	10.46	0.577			
РУМЯНА ИВАНОВА ЗАНЕВА	15	10.51	2.136			
РУМЯНА ИВАНОВА ЗАНЕВА	15	10.59	1.381			
РУМЯНА ИВАНОВА ЗАНЕВА	15			10.54	1.167	11.67
РУМЯНА ИВАНОВА ЗАНЕВА	15	10.50	0.810			
РУМЯНА ИВАНОВА ЗАНЕВА	15	10.52	0.208			
РУМЯНА ИВАНОВА ЗАНЕВА	8	12.63	7.542			
РУМЯНА ИВАНОВА ЗАНЕВА	8	12.62	4.758			
РУМЯНА ИВАНОВА ЗАНЕВА	16	12.70	2.023			
РУМЯНА ИВАНОВА ЗАНЕВА	16	12.71	0.480			
РУМЯНА ИВАНОВА ЗАНЕВА	19	13.97	19.915			
РУМЯНА ИВАНОВА ЗАНЕВА	19			13.120	6.765	67.65
РУМЯНА ИВАНОВА ЗАНЕВА	19			13.68	3.888	38.88
РУМЯНА ИВАНОВА ЗАНЕВА	19	13.67	3.744			
РУМЯНА ИВАНОВА ЗАНЕВА	19	13.98	3.679			
РУМЯНА ИВАНОВА ЗАНЕВА	19	13.100	3.519			
РУМЯНА ИВАНОВА ЗАНЕВА	19	13.106	3.333			
РУМЯНА ИВАНОВА ЗАНЕВА	19	13.103	3.316			
РУМЯНА ИВАНОВА ЗАНЕВА	19	13.95	2.292			
РУМЯНА ИВАНОВА ЗАНЕВА	19	13.96	2.090			
РУМЯНА ИВАНОВА ЗАНЕВА	19	13.64	1.951			
РУМЯНА ИВАНОВА ЗАНЕВА	19	13.63	1.911			
РУМЯНА ИВАНОВА ЗАНЕВА	19	13.66	1.686			
РУМЯНА ИВАНОВА ЗАНЕВА	19			13.104	0.929	9.29
РУМЯНА ИВАНОВА ЗАНЕВА	19	13.105	0.873			
РУМЯНА ИВАНОВА ЗАНЕВА	19			13.99	0.781	7.81
РУМЯНА ИВАНОВА ЗАНЕВА	19			13.102	0.645	6.45
РУМЯНА ИВАНОВА ЗАНЕВА	19			13.101	0.645	6.45
РУМЯНА ИВАНОВА ЗАНЕВА	19	13.121	0.560			
РУМЯНА ИВАНОВА ЗАНЕВА	19			13.112	0.509	5.09
РУМЯНА ИВАНОВА ЗАНЕВА	19	13.123	0.111			
РУМЯНА ИВАНОВА ЗАНЕВА	24	15.92	7.709			
РУМЯНА ИВАНОВА ЗАНЕВА	24	15.93	4.015			
РУМЯНА ИВАНОВА ЗАНЕВА	24	15.105	3.732			
РУМЯНА ИВАНОВА ЗАНЕВА	24	15.104	3.343			
РУМЯНА ИВАНОВА ЗАНЕВА	24			15.109	2.865	28.65
РУМЯНА ИВАНОВА ЗАНЕВА	24	15.108	2.865			
РУМЯНА ИВАНОВА ЗАНЕВА	24	15.91	2.152			
РУМЯНА ИВАНОВА ЗАНЕВА	24			15.99	1.966	19.66
РУМЯНА ИВАНОВА ЗАНЕВА	24	15.106	1.690			
РУМЯНА ИВАНОВА ЗАНЕВА	24	15.101	1.560			
РУМЯНА ИВАНОВА ЗАНЕВА	24	15.94	1.271			
РУМЯНА ИВАНОВА ЗАНЕВА	24	15.98	1.254			
РУМЯНА ИВАНОВА ЗАНЕВА	24	15.103	1.095			
РУМЯНА ИВАНОВА ЗАНЕВА	24	15.118	0.827			
РУМЯНА ИВАНОВА ЗАНЕВА	24			15.102	0.820	8.20
РУМЯНА ИВАНОВА ЗАНЕВА	24			15.119	0.497	4.97
РУМЯНА ИВАНОВА ЗАНЕВА	24			15.95	0.280	2.80
РУМЯНА ИВАНОВА ЗАНЕВА	24			15.120	0.195	1.95
РУМЯНА ИВАНОВА ЗАНЕВА	26	15.122	0.396			
РУМЯНА ИВАНОВА ЗАНЕВА	26			15.134	0.379	3.79
РУМЯНА ИВАНОВА ЗАНЕВА	26			15.135	0.334	3.34
РУМЯНА ИВАНОВА ЗАНЕВА	26			15.128	0.149	1.49
РУМЯНА ИВАНОВА ЗАНЕВА	26			15.126	0.148	1.48
РУМЯНА ИВАНОВА ЗАНЕВА	26			15.129	0.101	1.01
РУМЯНА ИВАНОВА ЗАНЕВА	27	15.185	2.097			
РУМЯНА ИВАНОВА ЗАНЕВА	27	15.173	1.929			

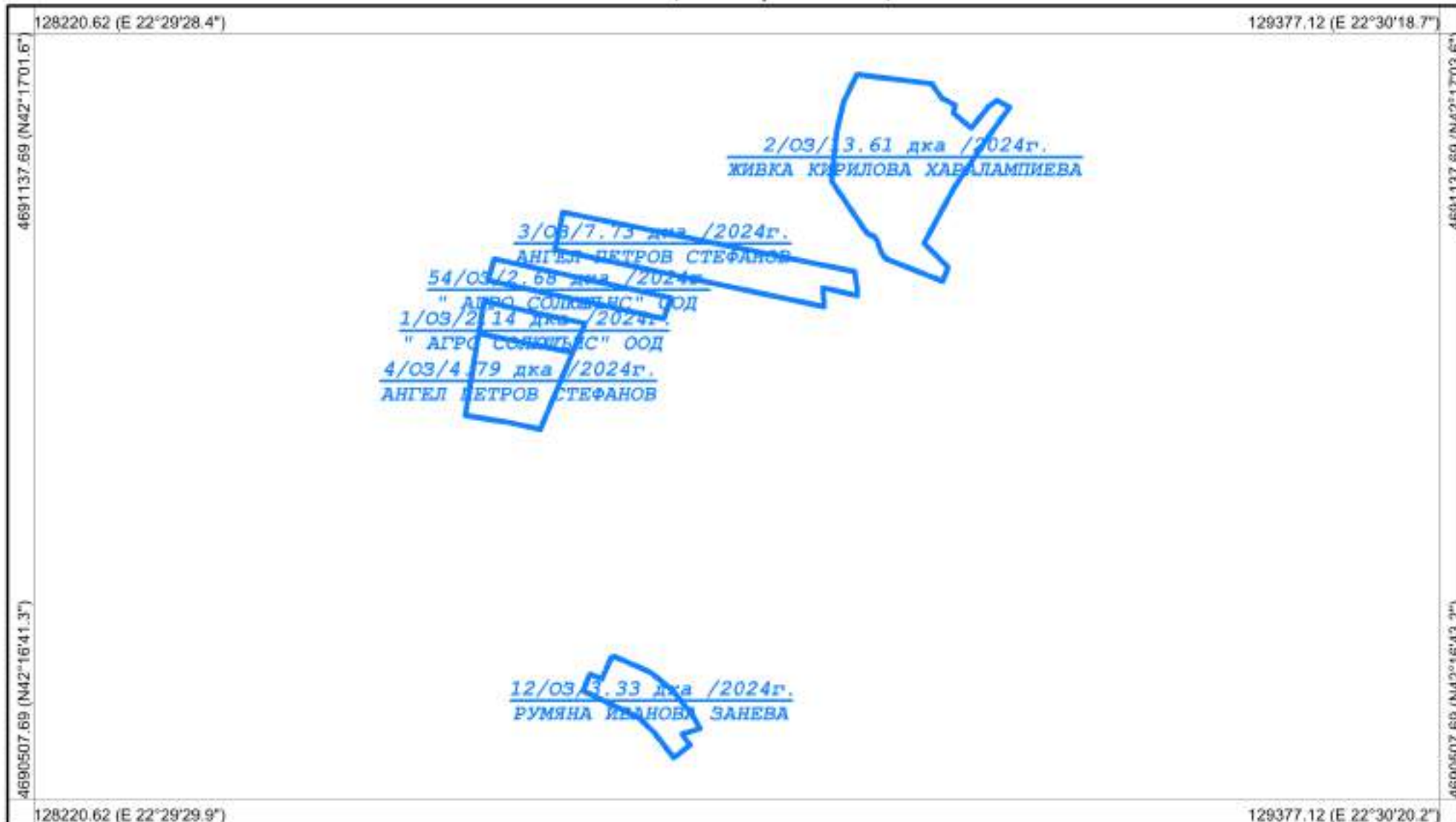
РУМЯНА ИВАНОВА ЗАНЕВА	27	15.187	1.690			
РУМЯНА ИВАНОВА ЗАНЕВА	27	15.189	1.441			
РУМЯНА ИВАНОВА ЗАНЕВА	27			15.184	1.196	11.96
РУМЯНА ИВАНОВА ЗАНЕВА	27			15.183	1.178	11.78
РУМЯНА ИВАНОВА ЗАНЕВА	27	15.176	0.997			
РУМЯНА ИВАНОВА ЗАНЕВА	27	15.175	0.996			
РУМЯНА ИВАНОВА ЗАНЕВА	27	15.174	0.973			
РУМЯНА ИВАНОВА ЗАНЕВА	27	15.188	0.756			
РУМЯНА ИВАНОВА ЗАНЕВА	27			15.179	0.617	6.17
РУМЯНА ИВАНОВА ЗАНЕВА	27			15.181	0.545	5.45
РУМЯНА ИВАНОВА ЗАНЕВА	27			15.171	0.527	5.27
РУМЯНА ИВАНОВА ЗАНЕВА	27			15.177	0.527	5.27
РУМЯНА ИВАНОВА ЗАНЕВА	28			15.160	0.594	5.94
РУМЯНА ИВАНОВА ЗАНЕВА	28			15.159	0.377	3.77
РУМЯНА ИВАНОВА ЗАНЕВА	30	15.153	0.302			
РУМЯНА ИВАНОВА ЗАНЕВА	30			15.152	0.301	3.01
РУМЯНА ИВАНОВА ЗАНЕВА	30			15.151	0.164	1.64
РУМЯНА ИВАНОВА ЗАНЕВА	29			15.166	0.520	5.20
РУМЯНА ИВАНОВА ЗАНЕВА	29			15.161	0.468	4.68
РУМЯНА ИВАНОВА ЗАНЕВА	29			15.162	0.448	4.48
РУМЯНА ИВАНОВА ЗАНЕВА	29			15.164	0.301	3.01
РУМЯНА ИВАНОВА ЗАНЕВА	29			15.163	0.296	2.96
РУМЯНА ИВАНОВА ЗАНЕВА	29			15.165	0.241	2.41
РУМЯНА ИВАНОВА ЗАНЕВА	31	15.58	1.852			
РУМЯНА ИВАНОВА ЗАНЕВА	31			15.52	0.861	8.61
РУМЯНА ИВАНОВА ЗАНЕВА	31			15.53	0.842	8.42
РУМЯНА ИВАНОВА ЗАНЕВА	108	16.108	1.574			
РУМЯНА ИВАНОВА ЗАНЕВА	108			16.110	0.688	6.88
РУМЯНА ИВАНОВА ЗАНЕВА	42			16.60	1.513	15.13
РУМЯНА ИВАНОВА ЗАНЕВА	42			16.59	1.433	14.33
РУМЯНА ИВАНОВА ЗАНЕВА	42			16.61	0.678	6.78
РУМЯНА ИВАНОВА ЗАНЕВА	64			16.64	2.064	20.64
РУМЯНА ИВАНОВА ЗАНЕВА	43			16.100	0.787	7.87
РУМЯНА ИВАНОВА ЗАНЕВА	43			16.104	0.463	4.63
ОБЩО за ползвателя (дка)			184.511		55.859	558.59
СТАНКА ИВАНОВА ИЛИЕВА	18	13.94	3.816			
СТАНКА ИВАНОВА ИЛИЕВА	18	13.73	3.106			
СТАНКА ИВАНОВА ИЛИЕВА	18	13.70	2.650			
СТАНКА ИВАНОВА ИЛИЕВА	18	13.72	2.440			
СТАНКА ИВАНОВА ИЛИЕВА	18	13.71	0.358			
СТАНКА ИВАНОВА ИЛИЕВА	20	13.92	4.932			
СТАНКА ИВАНОВА ИЛИЕВА	20			13.80	1.932	19.32
СТАНКА ИВАНОВА ИЛИЕВА	20			13.76	0.917	9.17
СТАНКА ИВАНОВА ИЛИЕВА	20			13.77	0.211	2.11
СТАНКА ИВАНОВА ИЛИЕВА	21			14.14	1.523	15.23
СТАНКА ИВАНОВА ИЛИЕВА	21			14.15	0.700	7.00
СТАНКА ИВАНОВА ИЛИЕВА	21			14.16	0.595	5.95
СТАНКА ИВАНОВА ИЛИЕВА	21			14.20	0.363	3.63
СТАНКА ИВАНОВА ИЛИЕВА	21	14.13	0.208			
СТАНКА ИВАНОВА ИЛИЕВА	21			14.17	0.179	1.79
СТАНКА ИВАНОВА ИЛИЕВА	22			14.48	4.491	44.91
СТАНКА ИВАНОВА ИЛИЕВА	22	14.50	3.269			
СТАНКА ИВАНОВА ИЛИЕВА	22			14.49	3.045	30.45
СТАНКА ИВАНОВА ИЛИЕВА	22			14.51	2.422	24.22
СТАНКА ИВАНОВА ИЛИЕВА	22	14.52	2.079			
СТАНКА ИВАНОВА ИЛИЕВА	22			14.54	1.089	10.89
СТАНКА ИВАНОВА ИЛИЕВА	22			14.53	1.049	10.49
СТАНКА ИВАНОВА ИЛИЕВА	22			14.47	0.426	4.26
СТАНКА ИВАНОВА ИЛИЕВА	22			14.45	0.214	2.14
СТАНКА ИВАНОВА ИЛИЕВА	23	14.62	2.172			
СТАНКА ИВАНОВА ИЛИЕВА	23	14.59	1.460			
СТАНКА ИВАНОВА ИЛИЕВА	23			14.60	1.335	13.35
СТАНКА ИВАНОВА ИЛИЕВА	23	14.63	1.211			
СТАНКА ИВАНОВА ИЛИЕВА	23	14.58	1.092			
СТАНКА ИВАНОВА ИЛИЕВА	23			14.56	1.061	10.61

СТАНКА ИВАНОВА ИЛИЕВА	23			14.64	1.036	10.36
СТАНКА ИВАНОВА ИЛИЕВА	23	14.57	0.635			
СТАНКА ИВАНОВА ИЛИЕВА	32			15.51	0.849	8.49
СТАНКА ИВАНОВА ИЛИЕВА	32			15.49	0.716	7.16
СТАНКА ИВАНОВА ИЛИЕВА	32			15.45	0.715	7.15
СТАНКА ИВАНОВА ИЛИЕВА	32			15.48	0.648	6.48
СТАНКА ИВАНОВА ИЛИЕВА	32			15.44	0.532	5.32
СТАНКА ИВАНОВА ИЛИЕВА	32			15.50	0.509	5.09
СТАНКА ИВАНОВА ИЛИЕВА	32			15.47	0.347	3.47
СТАНКА ИВАНОВА ИЛИЕВА	32	15.46	0.344			
СТАНКА ИВАНОВА ИЛИЕВА	33	14.136	10.714			
СТАНКА ИВАНОВА ИЛИЕВА	101			14.101	0.573	5.73
СТАНКА ИВАНОВА ИЛИЕВА	34			14.116	0.822	8.22
СТАНКА ИВАНОВА ИЛИЕВА	34			14.115	0.407	4.07
СТАНКА ИВАНОВА ИЛИЕВА	35			14.337	2.891	28.91
СТАНКА ИВАНОВА ИЛИЕВА	36			14.334	2.366	23.66
СТАНКА ИВАНОВА ИЛИЕВА	36			14.333	0.541	5.41
СТАНКА ИВАНОВА ИЛИЕВА	37	14.330	1.079			
СТАНКА ИВАНОВА ИЛИЕВА	37			14.331	0.809	8.09
СТАНКА ИВАНОВА ИЛИЕВА	38			14.327	5.982	59.82
СТАНКА ИВАНОВА ИЛИЕВА	38	14.328	0.998			
СТАНКА ИВАНОВА ИЛИЕВА	39	14.254	0.860			
СТАНКА ИВАНОВА ИЛИЕВА	39			14.243	0.677	6.77
СТАНКА ИВАНОВА ИЛИЕВА	39			14.249	0.557	5.57
СТАНКА ИВАНОВА ИЛИЕВА	39			14.248	0.524	5.24
СТАНКА ИВАНОВА ИЛИЕВА	39	14.252	0.507			
СТАНКА ИВАНОВА ИЛИЕВА	39			14.242	0.468	4.68
СТАНКА ИВАНОВА ИЛИЕВА	40	14.194	0.826			
СТАНКА ИВАНОВА ИЛИЕВА	40			14.192	0.401	4.01
СТАНКА ИВАНОВА ИЛИЕВА	40	14.193	0.363			
СТАНКА ИВАНОВА ИЛИЕВА	41			14.290	1.003	10.03
СТАНКА ИВАНОВА ИЛИЕВА	41	14.291	0.600			
СТАНКА ИВАНОВА ИЛИЕВА	8			15.8	1.606	16.06
СТАНКА ИВАНОВА ИЛИЕВА	200	19.200	3.682			
СТАНКА ИВАНОВА ИЛИЕВА	200			19.202	1.000	10.00
СТАНКА ИВАНОВА ИЛИЕВА	98	18.98	4.017			
СТАНКА ИВАНОВА ИЛИЕВА	98			18.97	3.665	36.65
СТАНКА ИВАНОВА ИЛИЕВА	98			18.81	3.658	36.58
СТАНКА ИВАНОВА ИЛИЕВА	98			18.88	3.208	32.08
СТАНКА ИВАНОВА ИЛИЕВА	87	18.87	1.920			
СТАНКА ИВАНОВА ИЛИЕВА	87			18.86	1.889	18.89
ОБЩО за ползвателя (дка)			55.337		59.949	599.49

Област: Кюстендил
Община: Кюстендил
ЕКАТТЕ: 58129

РАБОТНА КАРТА
НА МАСИВИ ЗА ПОЛЗВАНЕ (2023-2024 г.)
Землище: с. Преколница

Утвърдил: _____



Координатна система: WGS84 (UTM), 35N
Картна подложка:
Актуалност на данните: 22.08.2023-22.08.2023 г.
Дата на отпечатване: 30.08.2023 г.
Образец: CadIS – 27.06.2017 г.

Мащаб 1:4500
1 см = 45 м

0 45 90 135 180 225

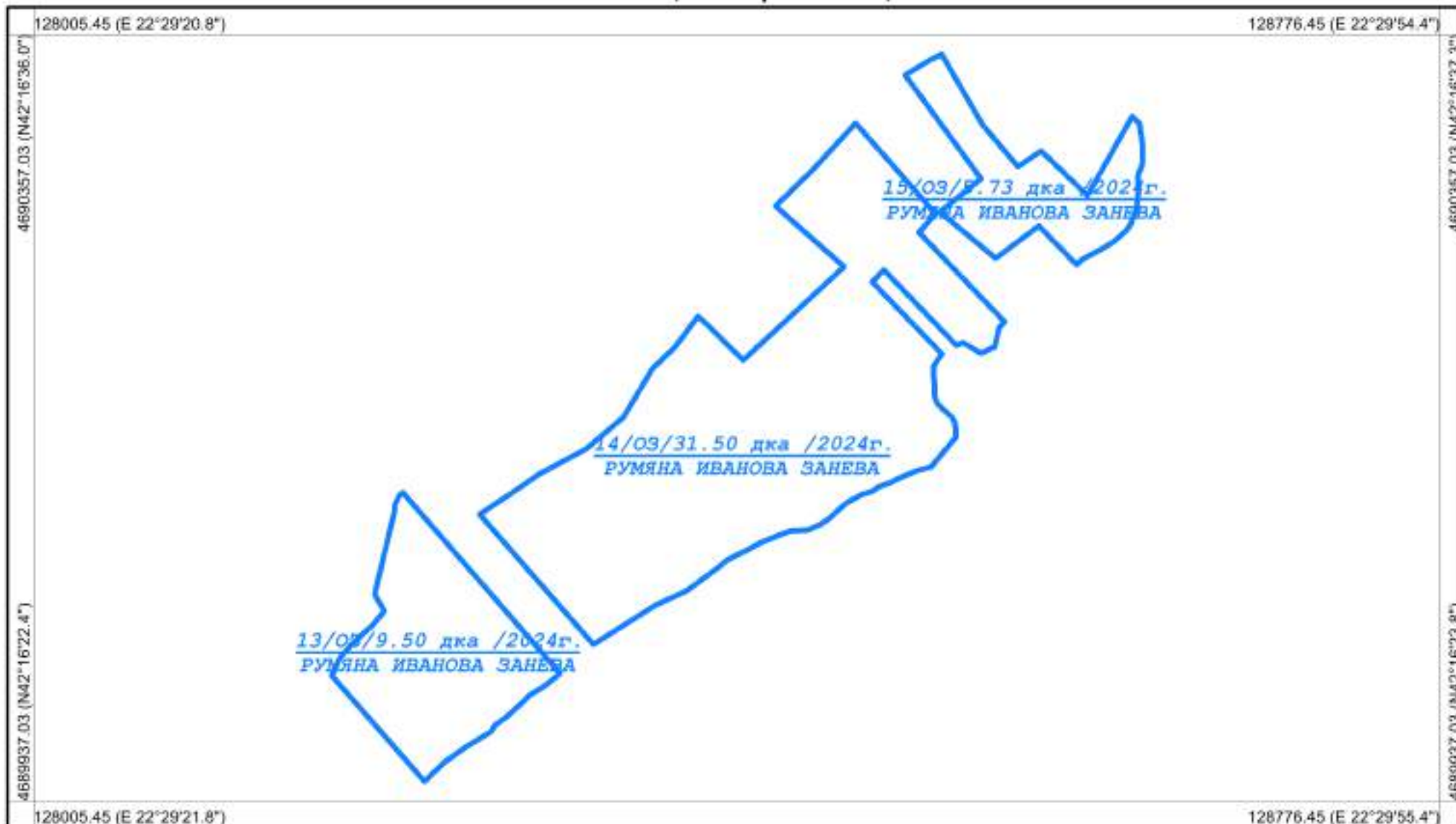
Картен лист: 1/1

Изработил: _____
КА МОДЕКС ЕООД
Изготвено с CadIS v.9

Област: Кюстендил
Община: Кюстендил
ЕКАТТЕ: 58129

РАБОТНА КАРТА
НА МАСИВИ ЗА ПОЛЗВАНЕ (2023-2024 г.)
Землище: с. Преколница

Утвърдил: _____



Координатна система: WGS84 (UTM), 35N
Картна подложка:
Актуалност на данните: 22.08.2023-22.08.2023 г.
Дата на отпечатване: 30.08.2023 г.
Образец: CadIS – 27.06.2017 г.

Мащаб 1:3000
1 см = 30 м

0 30 60 90 120 150


Картен лист: 1/1

Изработил: _____
КА МОДЕКС ЕООД
Изготвено с CadIS v.9

Област: Кюстендил
Община: Кюстендил
ЕКАТТЕ: 58129

РАБОТНА КАРТА
НА МАСИВИ ЗА ПОЛЗВАНЕ (2023-2024 г.)
Землище: с. Преколница

Утвърдил: _____



Координатна система: WGS84 (UTM), 35N
Картна подложка:
Актуалност на данните: 22.08.2023-22.08.2023 г.
Дата на отпечатване: 30.08.2023 г.
Образец: CadIS – 27.06.2017 г.

Мащаб 1:5000
1 см = 50 м

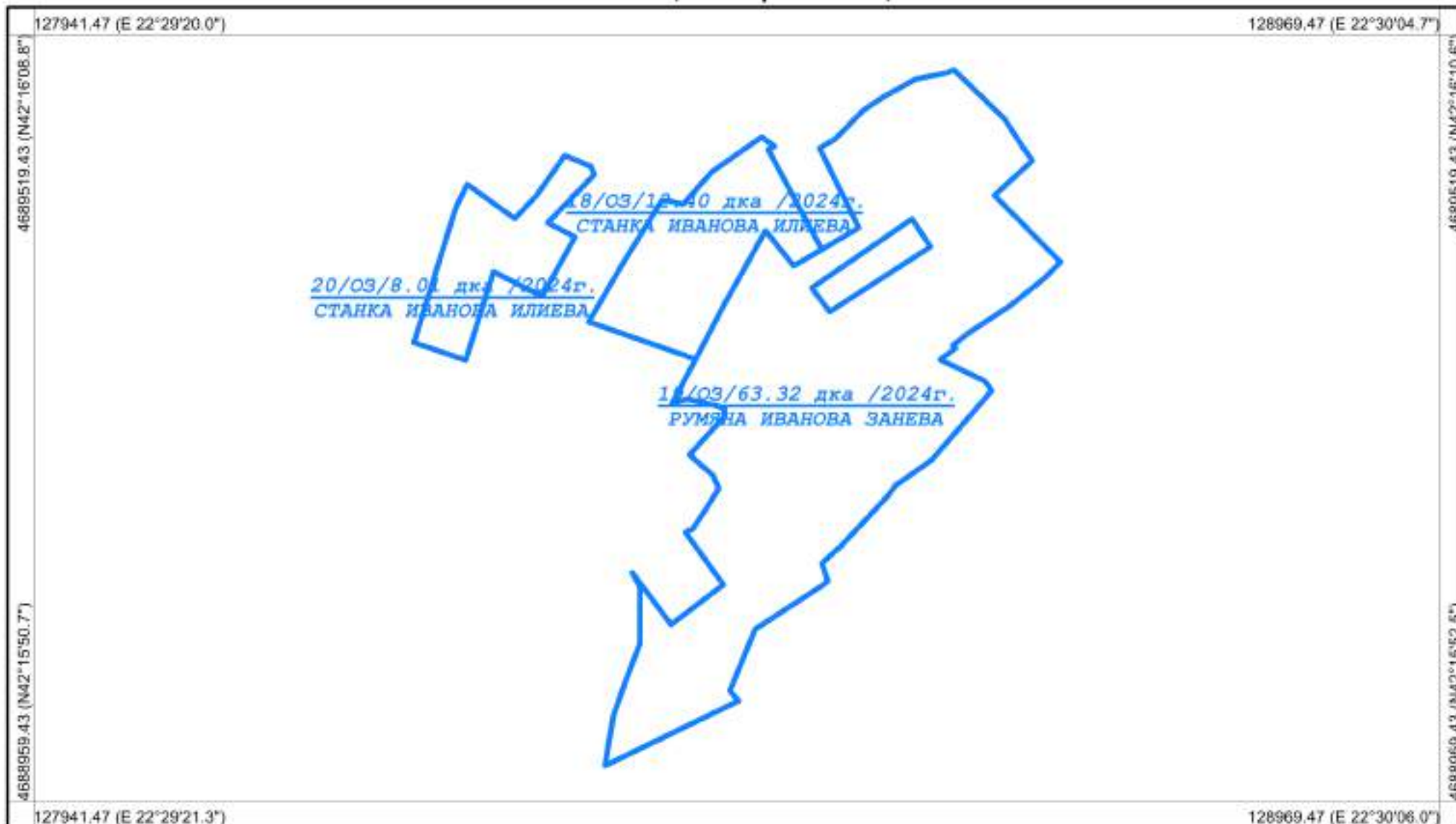
Картен лист: 1/1

Изработил: _____
КА МОДЕКС ЕООД
Изготвено с CadIS v.9

Област: Кюстендил
Община: Кюстендил
ЕКАТТЕ: 58129

РАБОТНА КАРТА
НА МАСИВИ ЗА ПОЛЗВАНЕ (2023-2024 г.)
Землище: с. Преколница

Утвърдил: _____



Координатна система: WGS84 (UTM), 35N
Картна подложка:
Актуалност на данните: 22.08.2023-22.08.2023 г.
Дата на отпечатване: 30.08.2023 г.
Образец: CadIS – 27.06.2017 г.

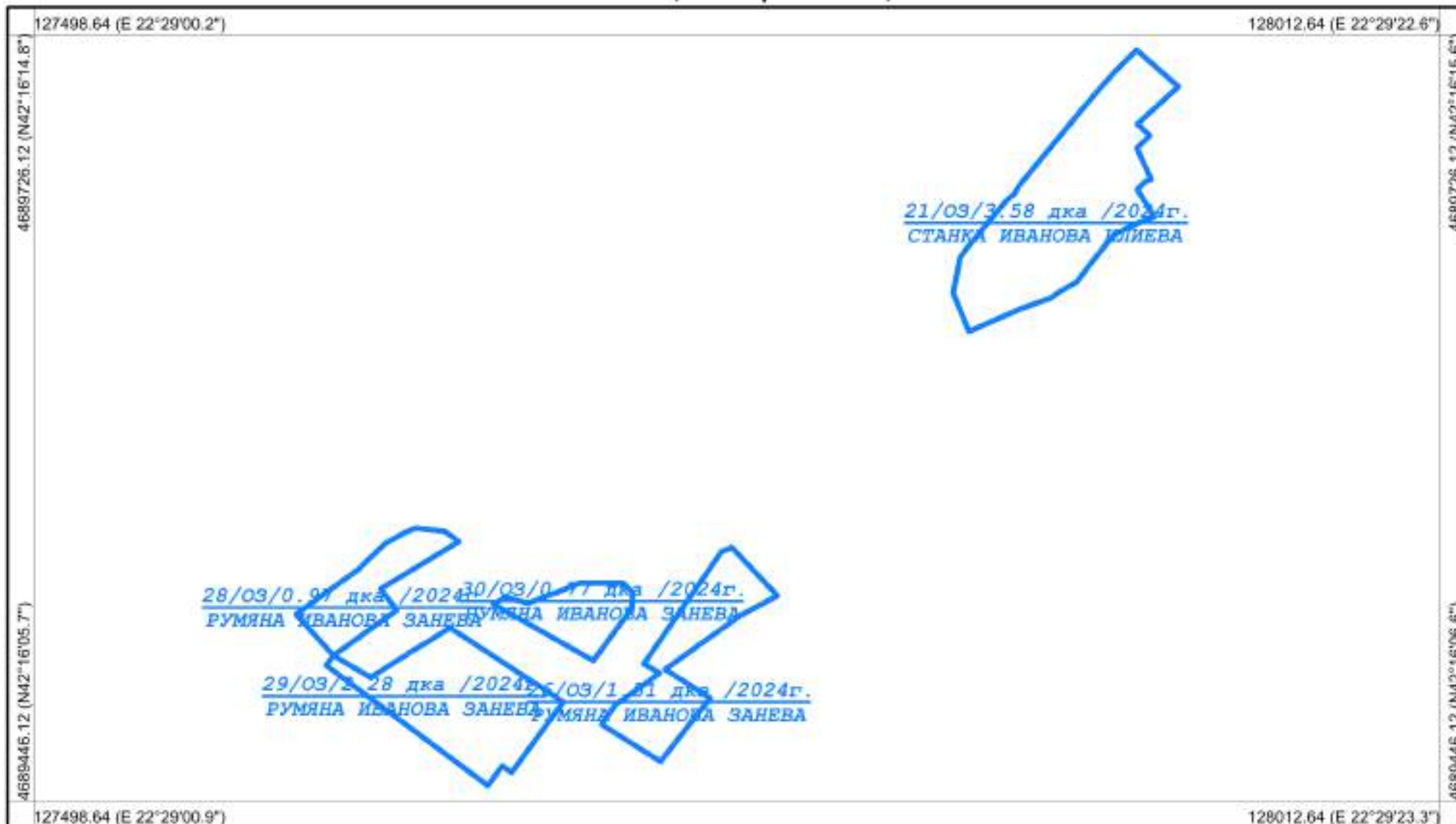
Мащаб 1:4000
1 см = 40 м
0 40 80 120 160 200
Картен лист: 1/1

Изработил: _____
КА МОДЕКС ЕООД
Изготвено с CadIS v.9

Област: Кюстендил
Община: Кюстендил
ЕКАТТЕ: 58129

РАБОТНА КАРТА
НА МАСИВИ ЗА ПОЛЗВАНЕ (2023-2024 г.)
Землище: с. Преколница

Утвърдил: _____



Координатна система: WGS84 (UTM), 35N
Картна подложка:
Актуалност на данните: 22.08.2023-22.08.2023 г.
Дата на отпечатване: 30.08.2023 г.
Образец: CadIS – 27.06.2017 г.

Мащаб 1:2000
1 см = 20 м

0 20 40 60 80 100

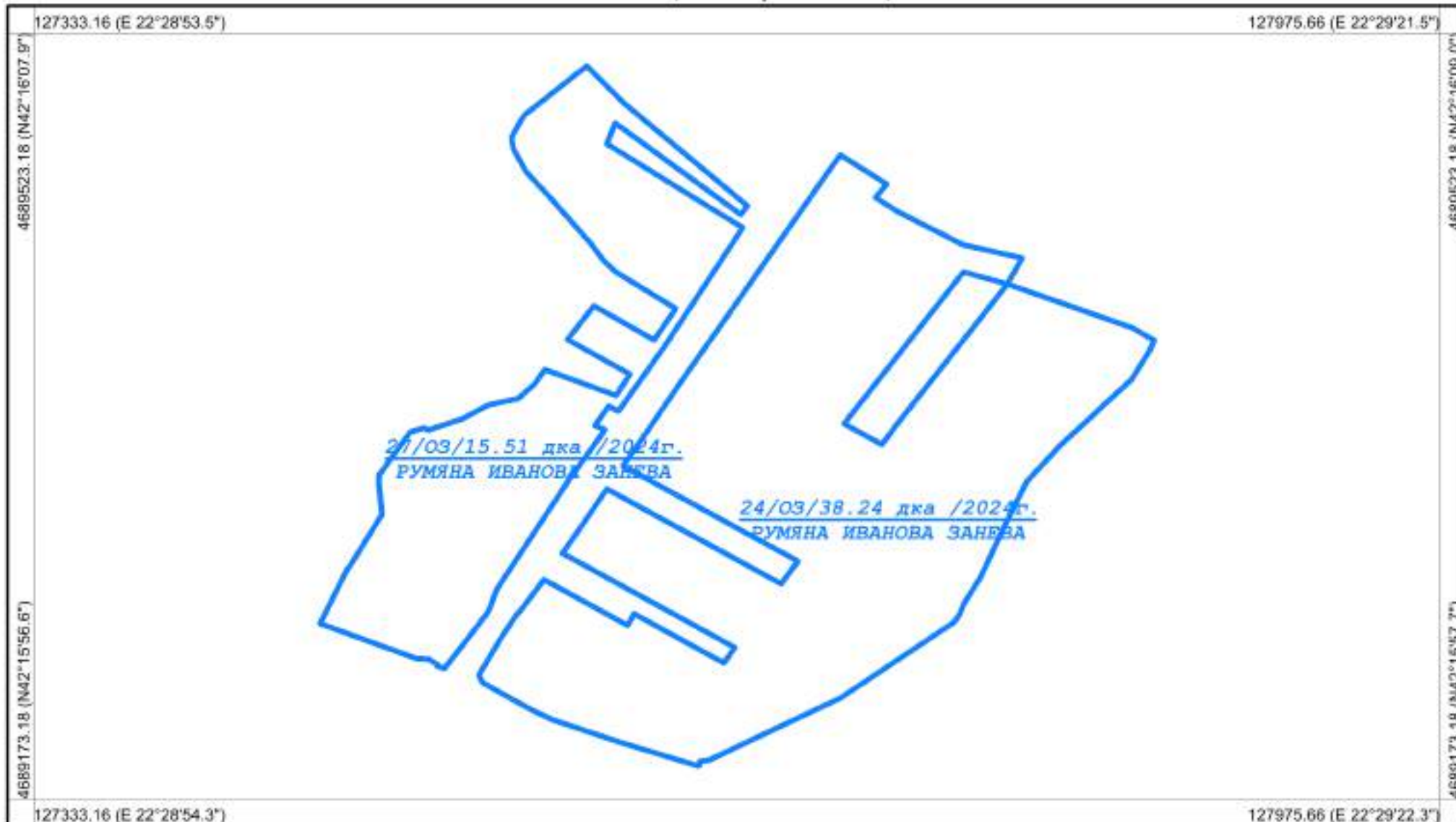
Картен лист: 1/1

Изработил: _____
КА МОДЕКС ЕООД
Изготвено с CadIS v.9

Област: Кюстендил
Община: Кюстендил
ЕКАТТЕ: 58129

РАБОТНА КАРТА
НА МАСИВИ ЗА ПОЛЗВАНЕ (2023-2024 г.)
Землище: с. Преколница

Утвърдил: _____



Координатна система: WGS84 (UTM), 35N
Картна подложка:
Актуалност на данните: 22.08.2023-22.08.2023 г.
Дата на отпечатване: 30.08.2023 г.
Образец: CadIS – 27.06.2017 г.

Мащаб 1:2500
1 см = 25 м

0 25 50 75 100 125

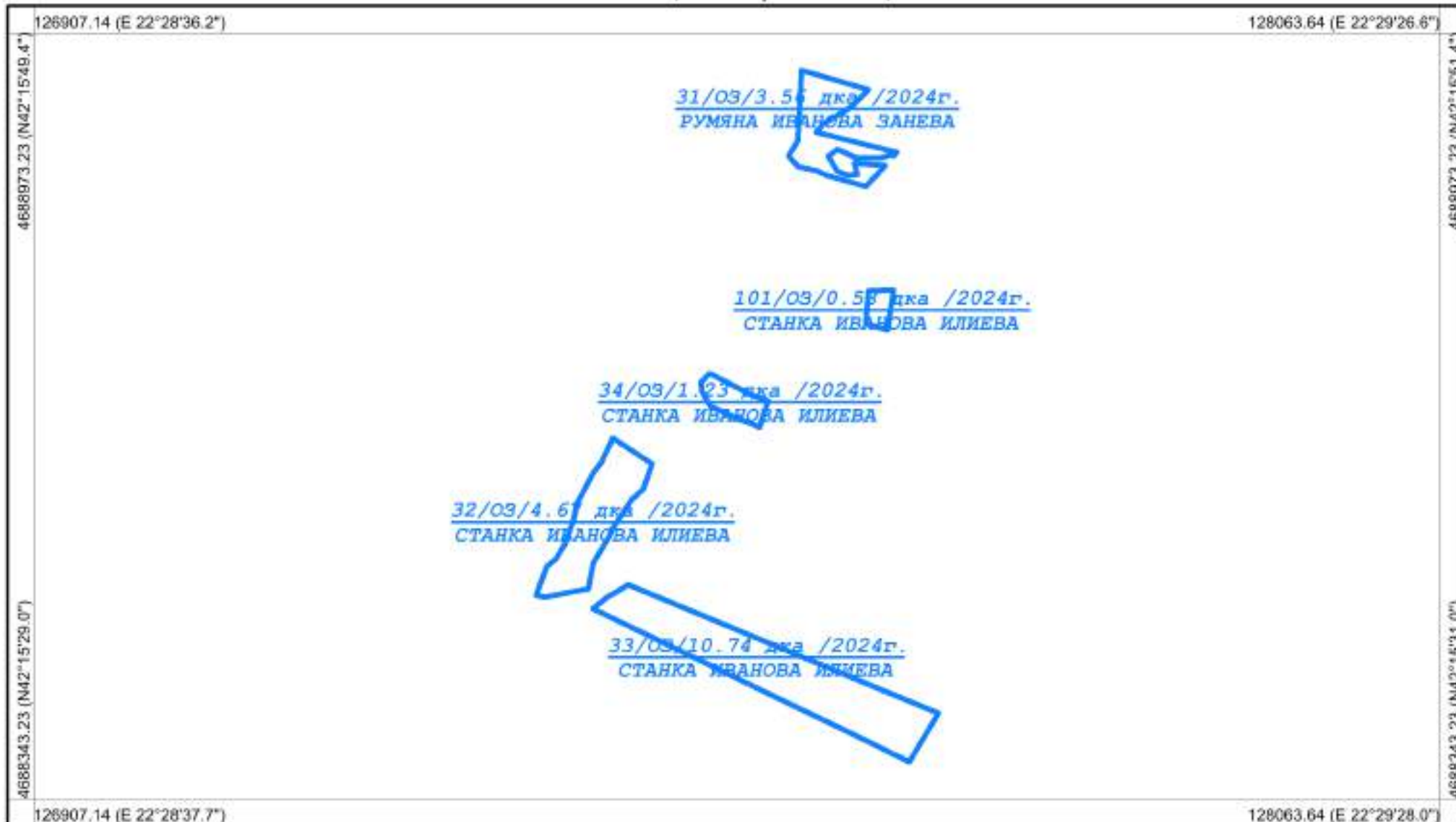
Картен лист: 1/1

Изработил: _____
КА МОДЕКС ЕООД
Изготвено с CadIS v.9

Област: Кюстендил
Община: Кюстендил
ЕКАТТЕ: 58129

РАБОТНА КАРТА
НА МАСИВИ ЗА ПОЛЗВАНЕ (2023-2024 г.)
Землище: с. Преколница

Утвърдил: _____



Координатна система: WGS84 (UTM), 35N
Картна подложка:
Актуалност на данните: 22.08.2023-22.08.2023 г.
Дата на отпечатване: 30.08.2023 г.
Образец: CadIS – 27.06.2017 г.

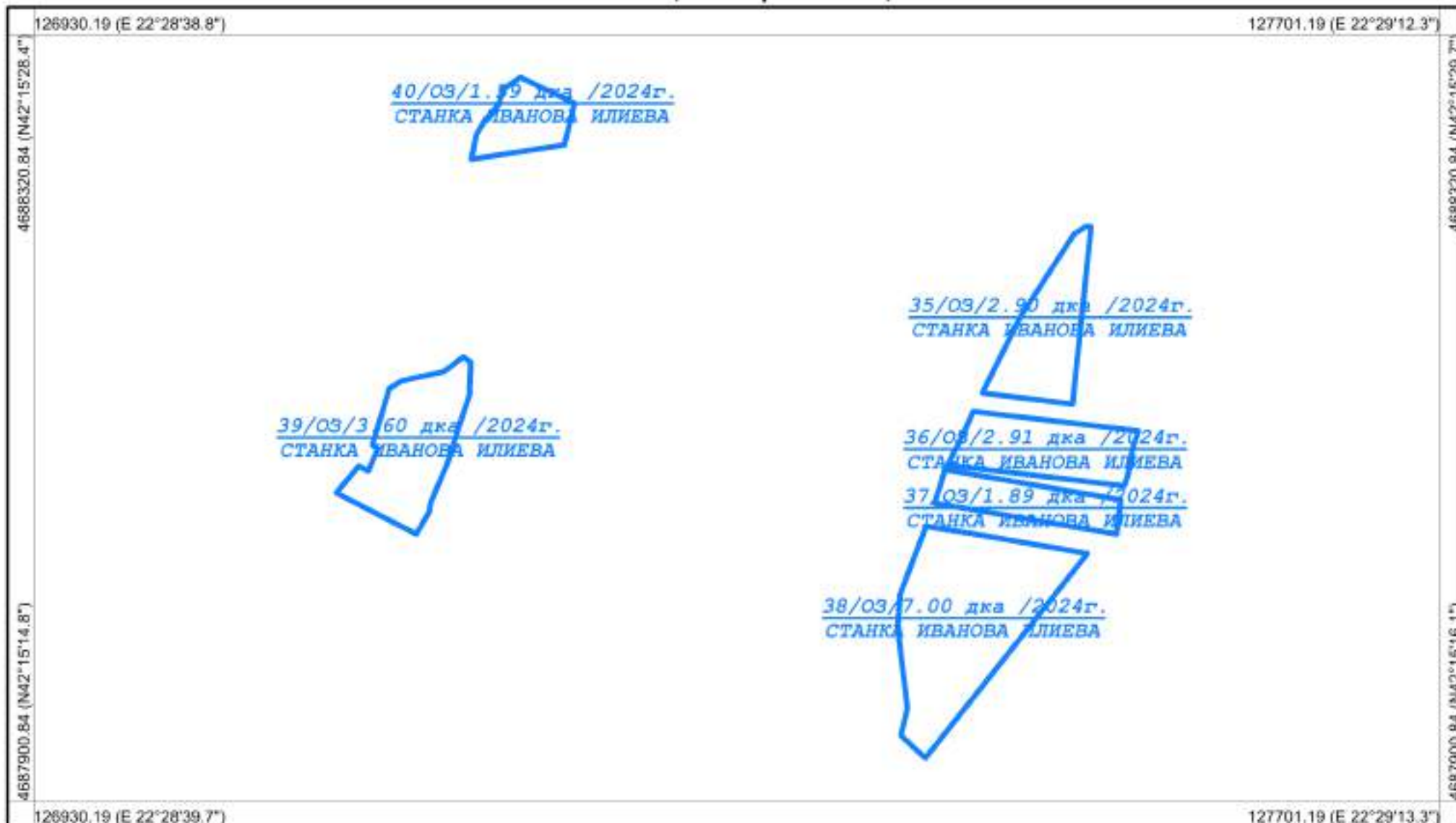
Мащаб 1:4500
1 см = 45 м
0 45 90 135 180 225
Картен лист: 1/1

Изработил: _____
КА МОДЕКС ЕООД
Изготвено с CadIS v.9

Област: Кюстендил
Община: Кюстендил
ЕКАТТЕ: 58129

РАБОТНА КАРТА
НА МАСИВИ ЗА ПОЛЗВАНЕ (2023-2024 г.)
Землище: с. Преколница

Утвърдил: _____



Координатна система: WGS84 (UTM), 35N
Картна подложка:
Актуалност на данните: 22.08.2023-22.08.2023 г.
Дата на отпечатване: 30.08.2023 г.
Образец: CadIS – 27.06.2017 г.

Мащаб 1:3000
1 см = 30 м

0 30 60 90 120 150

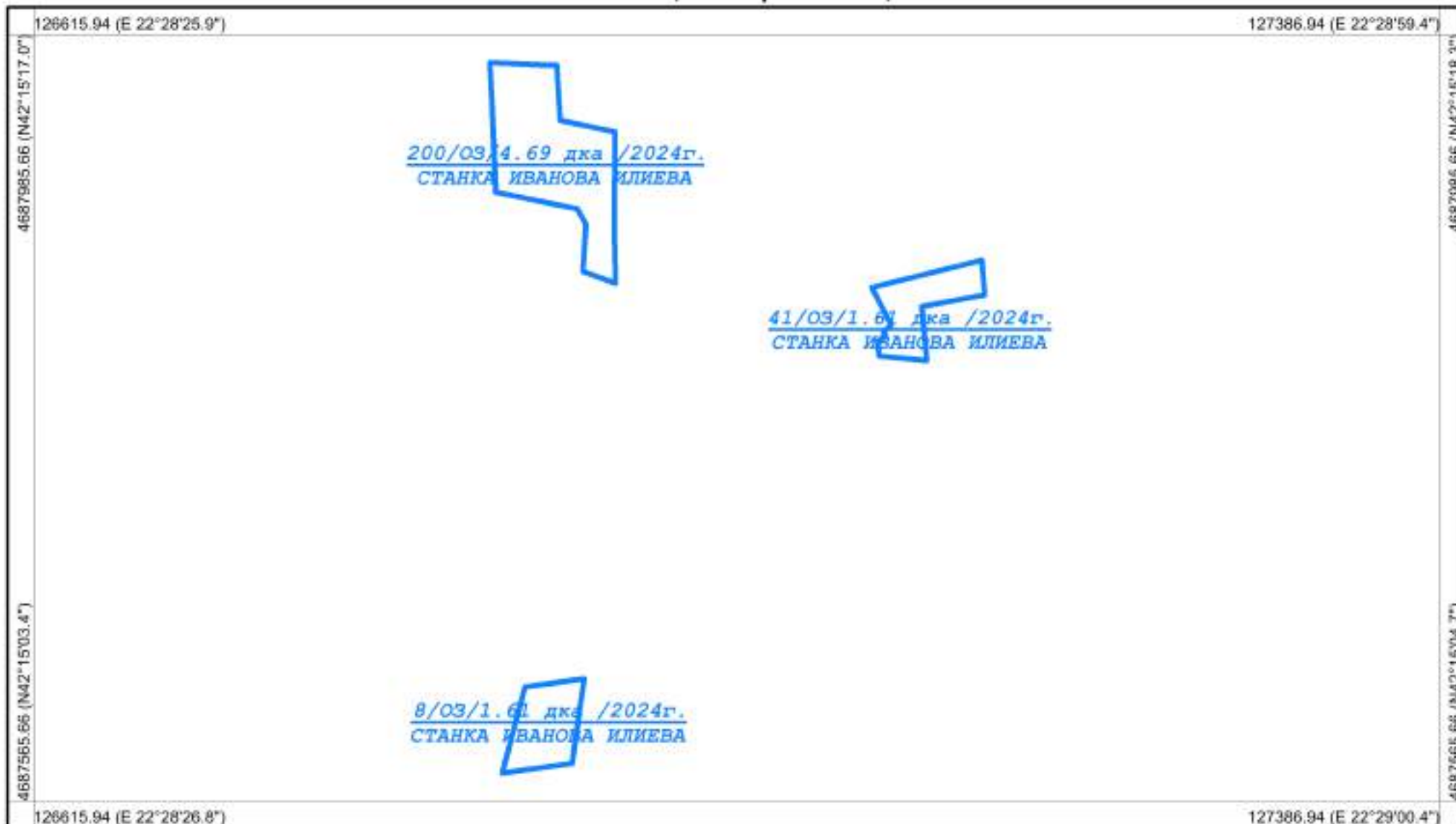
Картен лист: 1/1

Изработил: _____
КА МОДЕКС ЕООД
Изготвено с CadIS v.9

Област: Кюстендил
Община: Кюстендил
ЕКАТТЕ: 58129

РАБОТНА КАРТА
НА МАСИВИ ЗА ПОЛЗВАНЕ (2023-2024 г.)
Землище: с. Преколница

Утвърдил: _____



Координатна система: WGS84 (UTM), 35N
Картна подложка:
Актуалност на данните: 22.08.2023-22.08.2023 г.
Дата на отпечатване: 30.08.2023 г.
Образец: CadIS – 27.06.2017 г.


Мащаб 1:3000
1 см = 30 м
0 30 60 90 120 150
Картен лист: 1/1

Изработил: _____
КА МОДЕКС ЕООД
Изготвено с CadIS v.9

Област: Кюстендил
Община: Кюстендил
ЕКАТТЕ: 58129

РАБОТНА КАРТА
НА МАСИВИ ЗА ПОЛЗВАНЕ (2023-2024 г.)
Землище: с. Преколница

Утвърдил: _____



Координатна система: WGS84 (UTM), 35N
Картна подложка:
Актуалност на данните: 22.08.2023-22.08.2023 г.
Дата на отпечатване: 30.08.2023 г.
Образец: CadIS – 27.06.2017 г.

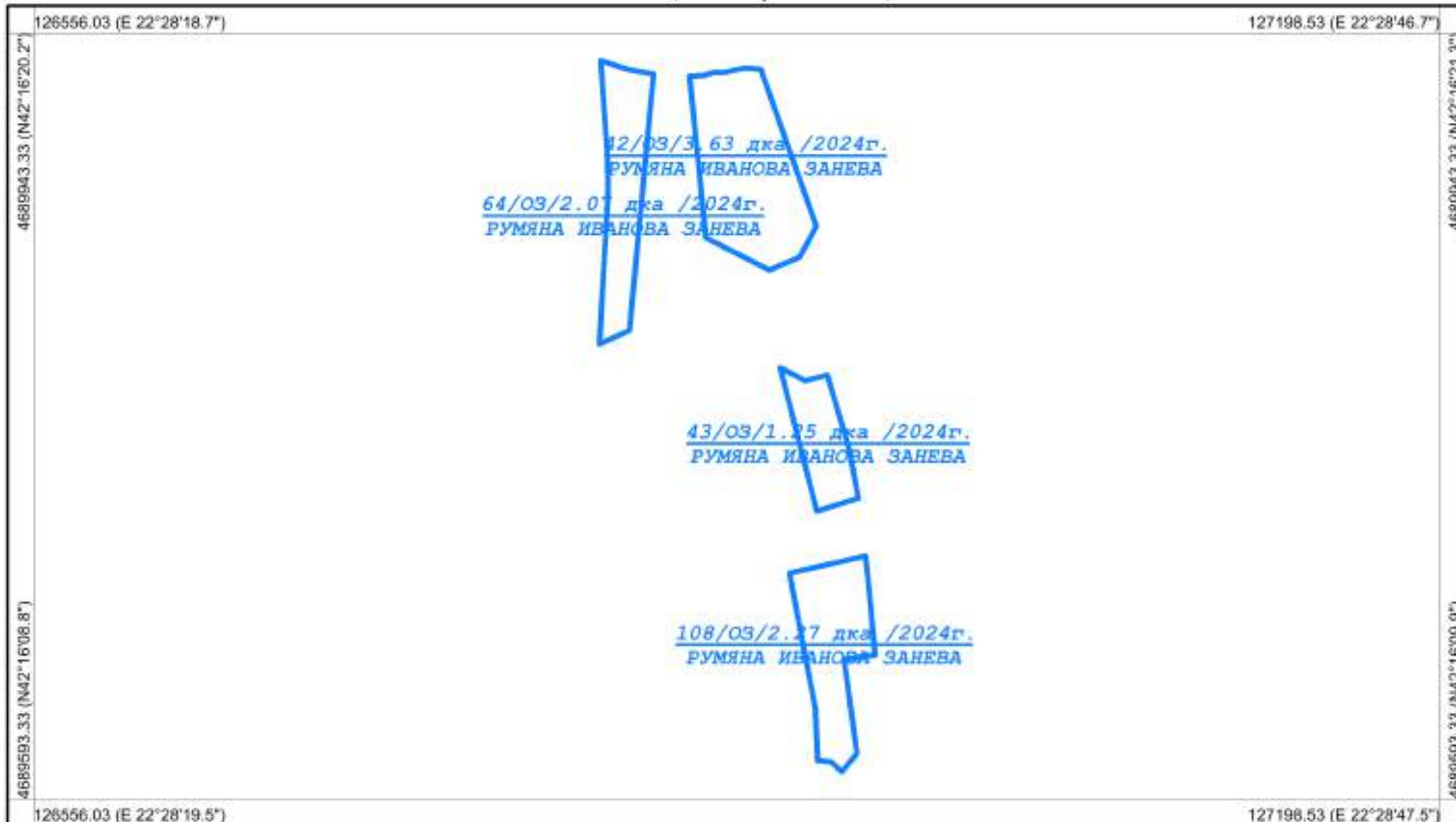
Мащаб 1:2500
1 см = 25 м
0 25 50 75 100 125
Картен лист: 1/1

Изработил: _____
КА МОДЕКС ЕООД
Изготвено с CadIS v.9

Област: Кюстендил
Община: Кюстендил
ЕКАТТЕ: 58129

РАБОТНА КАРТА
НА МАСИВИ ЗА ПОЛЗВАНЕ (2023-2024 г.)
Землище: с. Преколница

Утвърдил: _____



Координатна система: WGS84 (UTM), 35N
Картна подложка:
Актуалност на данните: 22.08.2023-25.08.2023 г.
Дата на отпечатване: 30.08.2023 г.
Образец: CadIS – 27.06.2017 г.

Мащаб 1:2500
1 см = 25 м

0 25 50 75 100 125

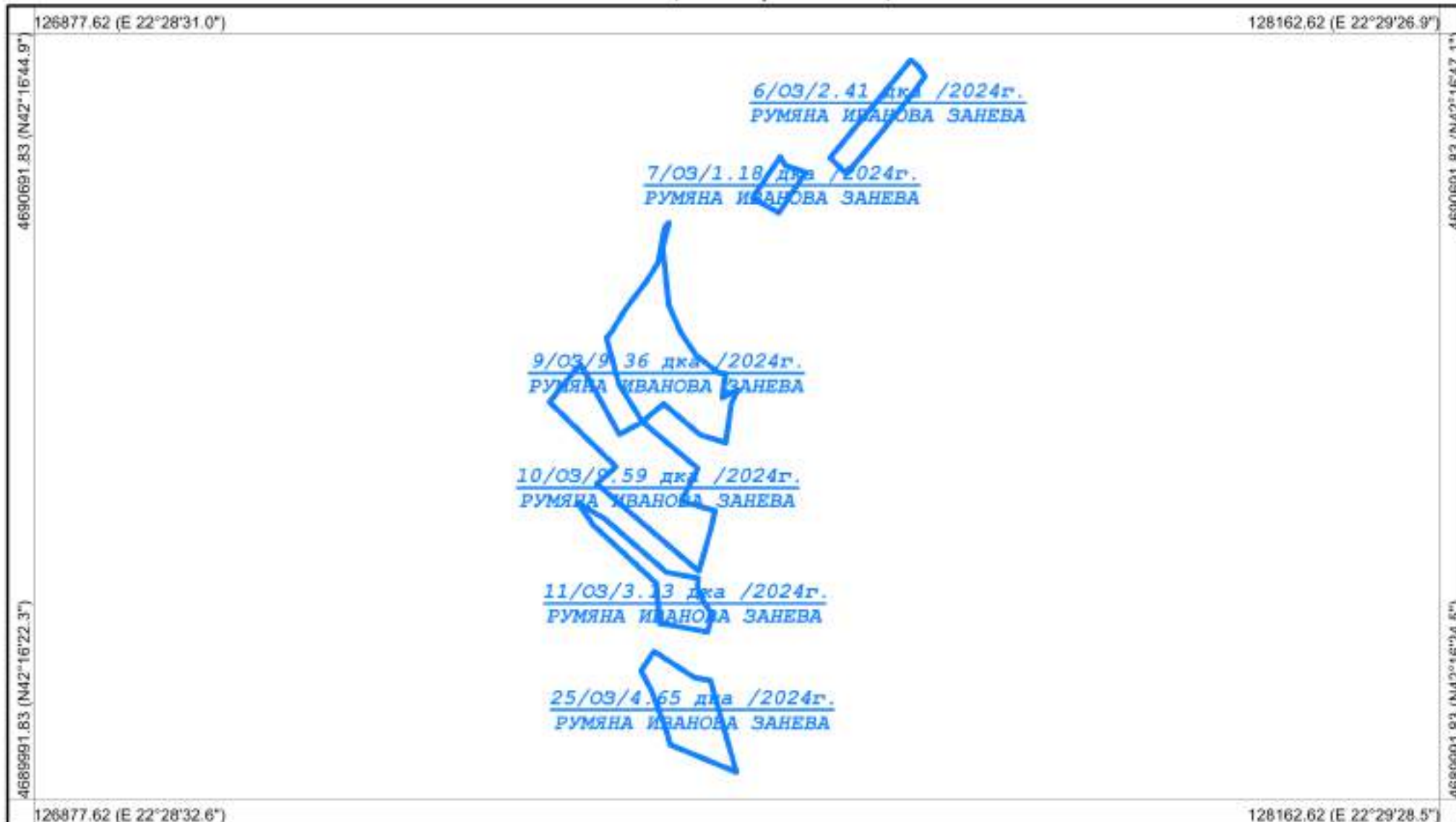
Картен лист: 1/1

Изработил: _____
КА МОДЕКС ЕООД
Изготвено с CadIS v.9

Област: Кюстендил
Община: Кюстендил
ЕКАТТЕ: 58129

РАБОТНА КАРТА
НА МАСИВИ ЗА ПОЛЗВАНЕ (2023-2024 г.)
Землище: с. Преколница

Утвърдил: _____



Координатна система: WGS84 (UTM), 35N
Картна подложка:
Актуалност на данните: 22.08.2023-22.08.2023 г.
Дата на отпечатване: 30.08.2023 г.
Образец: CadIS – 27.06.2017 г.

Мащаб 1:5000
1 см = 50 м

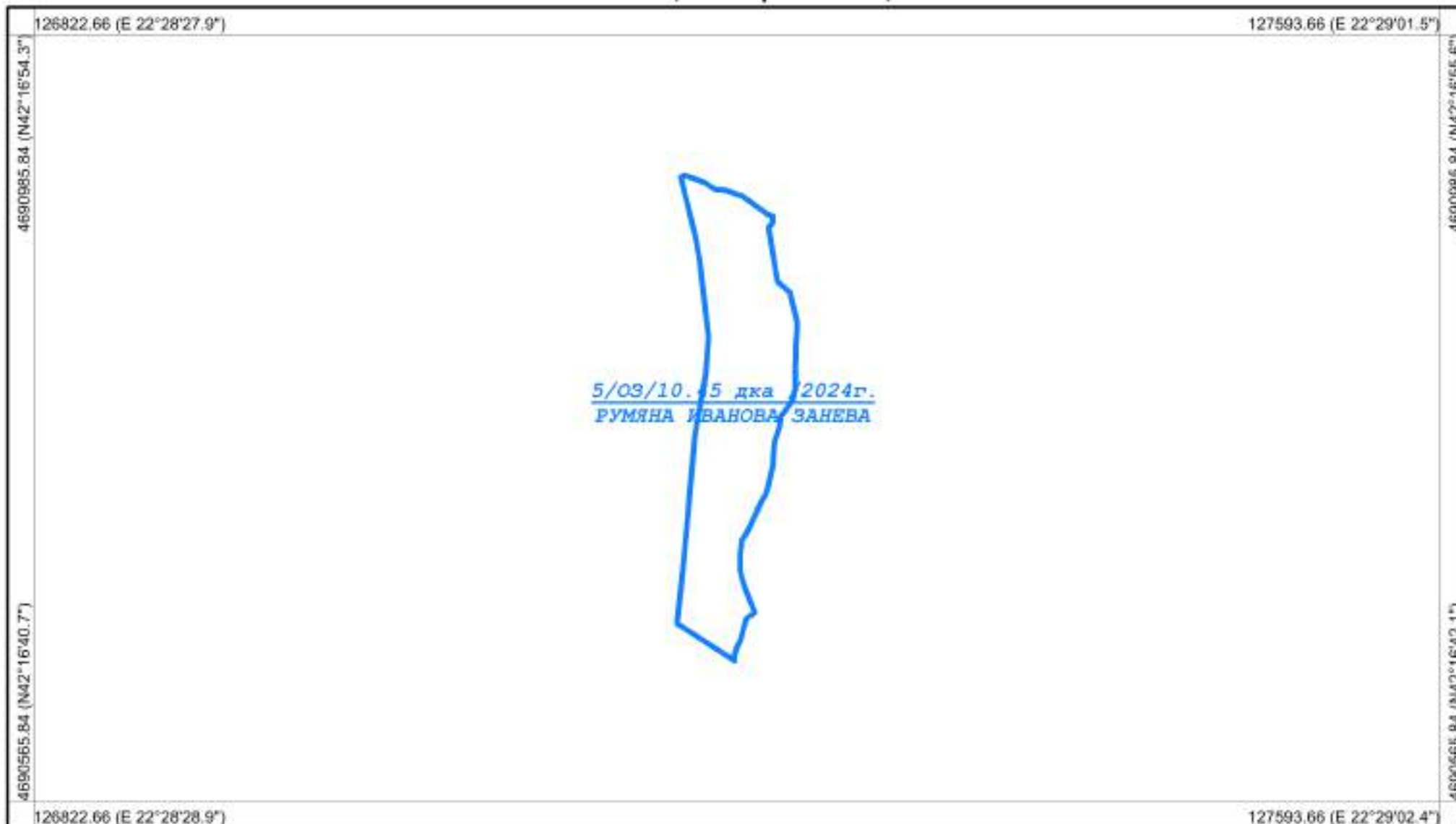
Картен лист: 1/1

Изработил: _____
КА МОДЕКС ЕООД
Изготвено с CadIS v.9

Област: Кюстендил
Община: Кюстендил
ЕКАТТЕ: 58129

РАБОТНА КАРТА
НА МАСИВИ ЗА ПОЛЗВАНЕ (2023-2024 г.)
Землище: с. Преколница

Утвърдил: _____



5/03/10.45 дка /2024г.
РУМЯНА ИВАНОВА ЗАНЕВА

Координатна система: **WGS84 (UTM), 35N**
Картна подложка:
Актуалност на данните: **22.08.2023-22.08.2023 г.**
Дата на отпечатване: **30.08.2023 г.**
Образец: **CadIS – 27.06.2017 г.**

Мащаб **1:3000**
1 см = 30 м
0 30 60 90 120 150
Картен лист: **1/1**

Изработил: _____
КА МОДЕКС ЕООД
Изготвено с **CadIS v.9**