



ЗАПОВЕД

№ РД-04-166/29.09.2023 г.

На основание чл. 37в, ал. 4 от ЗСПЗЗ, във връзка с чл. 75а, ал. 1, т. 1 от ППЗСПЗЗ, доклад с вх. № РД-08-267/28.09.2023 г. на комисия, назначена със Заповед № РД-07-46/20.07.2023 г. на директора на ОД „Земеделие“ – Кюстендил и представено Споразумение с вх. № ПО-09-1314/30.08.2023 г. в ОСЗ – Кюстендил с офис Трекляно

НАРЕЖДАМ:

I. Одобрявам споразумение за разпределение на масивите за ползване на обработваеми земи в землището на с. Пиперков чифлик, ЕКАТТЕ 56378, община Кюстендил, област Кюстендил, сключено между лицата по чл. 37в, ал. 1 от ЗСПЗЗ за стопанската 2023/2024 година, както следва:

1. „АГРО ХОЛДИНГ 7“ ЕООД

Площ на имоти, ползвани на правно основание: 32.316 дка

Площ на имоти, ползвани на основание на чл. 37в, ал. 3, т. 2 от ЗСПЗЗ: 15.990 дка

Разпределени масиви (по номера), съгласно проекта: 2, 3, 4, 5, 6, 44, 12, 86

Общо площ: 48.307 дка

2. „АЛЕКС 1975“ ЕООД

Площ на имоти, ползвани на правно основание: 611.873 дка

Площ на имоти, ползвани на основание на чл. 37в, ал. 3, т. 2 от ЗСПЗЗ: 286.452 дка

Разпределени масиви (по номера), съгласно проекта: 7, 8, 9, 10, 11, 13, 14, 15, 16, 17, 18, 19, 20, 21, 22, 23, 24, 25, 26, 27, 28, 29, 30, 31, 32, 33, 41, 42, 43, 46, 48, 51, 59, 60, 71, 72, 73, 74, 75, 76, 77, 78, 81, 82, 83, 84, 85, 87, 90, 103, 93, 57, 102, 99

Общо площ: 898.325 дка

3. АНТОН СТОЯНОВ ТОДОРОВ

Площ на имоти, ползвани на правно основание: 33.995 дка

Площ на имоти, ползвани на основание на чл. 37в, ал. 3, т. 2 от ЗСПЗЗ: 30.914 дка

Разпределени масиви (по номера), съгласно проекта: 52, 97, 94

Общо площ: 64.910 дка

4. ГЕОРГИ ДРАГАНОВ МИЦОВ

Площ на имоти, ползвани на правно основание: 13.311 дка

Площ на имоти, ползвани на основание на чл. 37в, ал. 3, т. 2 от ЗСПЗЗ: 3.697 дка

Разпределени масиви (по номера), съгласно проекта: 38, 39, 40

Общо площ: 17.008 дка

5. ГЕРГИНА МИТКОВА ПОПОВА-ГЕОРГИЕВА

Площ на имоти, ползвани на правно основание: 47.791 дка

Площ на имоти, ползвани на основание на чл. 37в, ал. 3, т. 2 от ЗСПЗЗ: 3.704 дка

Разпределени масиви (по номера), съгласно проекта: 1

Общо площ: 51.495 дка

6. ДИМИТЪР ГЕОРГИЕВ КРЪСТЕВ

Площ на имоти, ползвани на правно основание: 21.960 дка

Площ на имоти, ползвани на основание на чл. 37в, ал. 3, т. 2 от ЗСПЗЗ: 20.329 дка

Разпределени масиви (по номера), съгласно проекта: 64, 92

Общо площ: 42.290 дка

7. ИВАЙЛО ВАЛЕРЯНОВ БОРИСОВ

Площ на имоти, ползвани на правно основание: 9.963 дка

Площ на имоти, ползвани на основание на чл. 37в, ал. 3, т. 2 от ЗСПЗЗ: 20.037 дка

Разпределени масиви (по номера), съгласно проекта: 45, 47, 91

Общо площ: 30.000 дка

8. ЙОРДАН ИВАНОВ КАЦАРСКИ

Площ на имоти, ползвани на правно основание: 56.849 дка

Площ на имоти, ползвани на основание на чл. 37в, ал. 3, т. 2 от ЗСПЗЗ: 12.746 дка

Разпределени масиви (по номера), съгласно проекта: 61, 63, 79, 80, 89

Общо площ: 69.596 дка

9. КОСТАДИН АНГЕЛОВ ПЕЙЧЕВ

Площ на имоти, ползвани на правно основание: 2.630 дка

Площ на имоти, ползвани на основание на чл. 37в, ал. 3, т. 2 от ЗСПЗЗ: 21.983 дка

Разпределени масиви (по номера), съгласно проекта: 65, 66, 67, 100, 68, 69, 70

Общо площ: 24.612 дка

10. РОСЕН ГЕОРГИЕВ ЙОСИФОВ

Площ на имоти, ползвани на правно основание: 13.650 дка

Площ на имоти, ползвани на основание на чл. 37в, ал. 3, т. 2 от ЗСПЗЗ: 13.264 дка

Разпределени масиви (по номера), съгласно проекта: 34, 35, 88

Общо площ: 26.914 дка

11. РУМЕН ДРАГАНОВ МИЦОВ

Площ на имоти, ползвани на правно основание: 37.467 дка

Площ на имоти, ползвани на основание на чл. 37в, ал. 3, т. 2 от ЗСПЗЗ: 0.964 дка

Разпределени масиви (по номера), съгласно проекта: 36, 37

Общо площ: 38.431 дка

12. ЦВЕТАНКА ПАВЛОВА АНАКИЕВА

Площ на имоти, ползвани на правно основание: 2.106 дка

Площ на имоти, ползвани на основание на чл. 37в, ал. 3, т. 2 от ЗСПЗЗ: 15.640 дка

Разпределени масиви (по номера), съгласно проекта: 58, 62, 49

Общо площ: 17.746 дка

II. Лицата по т. I, на които са определени площи по чл. 37в, ал. 3, т. 2 от ЗСПЗЗ внасят по сметка за чужди средства сума в размер на средното годишно рентно плащане за землището в срок до три месеца от публикуване на настоящата заповед.

Банкова сметка за чужди средства на Областна дирекция „Земеделие” – Кюстендил:
ТБ ОББ АД – КЛОН КЮСТЕНДИЛ
IBAN: BG50 UBBS 8002 3300 2513 10
BIC: UBBS BGSF.

III. На основание чл. 37в, ал. 7 от ЗСПЗЗ, за ползвател, който не е заплатил сумите за ползваните земи по чл. 37в, ал. 3, т. 2 от ЗСПЗЗ съгласно настоящата заповед, директорът на областната дирекция „Земеделие” издава заповед за заплащане на трикратния размер на средното годишно рентно плащане за землището.

IV. На основание чл. 37в, ал. 5 от ЗСПЗЗ, настоящата заповед, ведно с окончателния регистър и картата на землището с отразените масиви за ползване да се обяви в кметството на с. Пиперков чифлик, община Кюстендил и в сградата на офис Кюстендил на Общинска служба по земеделие – Кюстендил с офис Трекляно, както и да се публикува на интернет страниците на Община Кюстендил и Областна дирекция „Земеделие” – Кюстендил.

Контрол по изпълнението на заповедта възлагам на началника на Общинска служба по земеделие – Кюстендил с офис Трекляно.

Заповедта да се доведе до знанието на съответните длъжностни лица, за сведение и изпълнение.

Заповедта може да бъде обжалвана по реда на АПК. Съгласно чл. 37в, ал. 6 от ЗСПЗЗ, обжалването на заповедта не спира изпълнението ѝ.

V. Неразделна част от настоящата заповед са описа на масивите и имотите по ползватели, представен в *Приложение 1* и картата на масивите за ползване за землището на с. Пиперков чифлик, община Кюстендил.

ДИРЕКТОР: /п/
/Й. ДОМОЗЕТОВ/

ПРИЛОЖЕНИЕ № 1

Неразделна част от Заповед № РД-04-166/29.09.2023г.

**Окончателен регистър по реда на чл. 74, във връзка с чл. 75а от ППЗСПЗЗ и
чл. 37в, ал. 9 от ЗСПЗЗ за стопанската 2023/2024 година
за землището на с. Пиперков чифлик, ЕКАТТЕ 56378, община Кюстендил, област Кюстендил**

Ползвател	Масив №	Имот с регистрирано правно основание		Имот по чл. 37в, ал. 3, т. 2 от ЗСПЗЗ		
		№	Площ дка	№	Площ дка	Дължимо рентно плащане в лв.
АГРО ХОЛДИНГ 7 ЕООД	2	19.12	5.938			
АГРО ХОЛДИНГ 7 ЕООД	2	19.13	5.208			
АГРО ХОЛДИНГ 7 ЕООД	2	19.11	3.866			
АГРО ХОЛДИНГ 7 ЕООД	2			19.1	2.458	39.33
АГРО ХОЛДИНГ 7 ЕООД	2	19.4	1.864			
АГРО ХОЛДИНГ 7 ЕООД	2	19.5	1.750			
АГРО ХОЛДИНГ 7 ЕООД	2			19.2	1.465	23.45
АГРО ХОЛДИНГ 7 ЕООД	2			19.3	1.403	22.44
АГРО ХОЛДИНГ 7 ЕООД	3	1.3	1.393			
АГРО ХОЛДИНГ 7 ЕООД	3	1.59	0.663			
АГРО ХОЛДИНГ 7 ЕООД	3	1.2	0.553			
АГРО ХОЛДИНГ 7 ЕООД	4			1.36	1.492	23.88
АГРО ХОЛДИНГ 7 ЕООД	4	1.37	0.885			
АГРО ХОЛДИНГ 7 ЕООД	4	1.35	0.685			
АГРО ХОЛДИНГ 7 ЕООД	5	1.46	2.163			
АГРО ХОЛДИНГ 7 ЕООД	5	1.45	0.967			
АГРО ХОЛДИНГ 7 ЕООД	6			1.39	4.582	73.31
АГРО ХОЛДИНГ 7 ЕООД	6			1.6	0.192	3.07
АГРО ХОЛДИНГ 7 ЕООД	44	15.44	2.693			
АГРО ХОЛДИНГ 7 ЕООД	44			15.26	1.400	22.40
АГРО ХОЛДИНГ 7 ЕООД	12			15.42	2.998	47.97
АГРО ХОЛДИНГ 7 ЕООД	12	15.40	2.998			
АГРО ХОЛДИНГ 7 ЕООД	86	1.5	0.689			
ОБЩО за ползвателя (дка)			32.316		15.990	255.85
АЛЕКС 1975 ЕООД	7	1.8	3.575			
АЛЕКС 1975 ЕООД	7	1.9	2.565			
АЛЕКС 1975 ЕООД	7	1.3	0.893			
АЛЕКС 1975 ЕООД	7			1.36	0.680	10.87
АЛЕКС 1975 ЕООД	7	1.59	0.334			
АЛЕКС 1975 ЕООД	7	1.35	0.316			
АЛЕКС 1975 ЕООД	7	1.5	0.313			
АЛЕКС 1975 ЕООД	7	1.2	0.302			
АЛЕКС 1975 ЕООД	7	1.46	0.121			
АЛЕКС 1975 ЕООД	8			1.6	3.435	54.96
АЛЕКС 1975 ЕООД	9	1.24	6.595			
АЛЕКС 1975 ЕООД	9			1.14	5.000	80.00
АЛЕКС 1975 ЕООД	9			1.51	4.000	64.00
АЛЕКС 1975 ЕООД	9	1.63	3.800			
АЛЕКС 1975 ЕООД	9			1.22	2.501	40.02
АЛЕКС 1975 ЕООД	9			1.21	2.500	40.00
АЛЕКС 1975 ЕООД	9	1.67	1.512			
АЛЕКС 1975 ЕООД	9	1.66	1.300			
АЛЕКС 1975 ЕООД	9	1.12	1.300			
АЛЕКС 1975 ЕООД	9			1.11	1.201	19.22
АЛЕКС 1975 ЕООД	10	1.50	6.019			
АЛЕКС 1975 ЕООД	10	1.65	4.300			

Споразумението е изготвено с помощта на програмния продукт CadIS8 (www.cadis.bg) по образец, утвърден от министъра на земеделието и храните, съгласно чл. 37в, ал. 2 ЗСПЗЗ и чл. 73, ал. 2 от ППЗСПЗЗ.

АЛЕКС 1975 ЕООД	10	1.16	4.099			
АЛЕКС 1975 ЕООД	10			1.18	3.500	56.00
АЛЕКС 1975 ЕООД	10			1.19	3.500	56.00
АЛЕКС 1975 ЕООД	10	1.17	2.501			
АЛЕКС 1975 ЕООД	10			1.53	0.435	6.95
АЛЕКС 1975 ЕООД	10			1.44	0.333	5.33
АЛЕКС 1975 ЕООД	11			1.27	6.688	107.01
АЛЕКС 1975 ЕООД	11	1.31	3.670			
АЛЕКС 1975 ЕООД	11			1.25	3.414	54.62
АЛЕКС 1975 ЕООД	11	1.29	3.102			
АЛЕКС 1975 ЕООД	11			1.30	3.023	48.36
АЛЕКС 1975 ЕООД	11	1.52	2.787			
АЛЕКС 1975 ЕООД	11	1.32	2.490			
АЛЕКС 1975 ЕООД	11			1.28	2.273	36.36
АЛЕКС 1975 ЕООД	11			1.33	2.048	32.77
АЛЕКС 1975 ЕООД	13			15.32	1.975	31.60
АЛЕКС 1975 ЕООД	13	15.33	1.145			
АЛЕКС 1975 ЕООД	13			15.31	0.165	2.64
АЛЕКС 1975 ЕООД	14			15.36	1.462	23.39
АЛЕКС 1975 ЕООД	14			15.37	1.435	22.96
АЛЕКС 1975 ЕООД	15	3.20	5.746			
АЛЕКС 1975 ЕООД	15	3.19	2.997			
АЛЕКС 1975 ЕООД	15	3.16	1.200			
АЛЕКС 1975 ЕООД	15			3.7	1.000	16.00
АЛЕКС 1975 ЕООД	15			3.18	1.000	16.00
АЛЕКС 1975 ЕООД	15			3.17	0.999	15.98
АЛЕКС 1975 ЕООД	15			3.15	0.999	15.98
АЛЕКС 1975 ЕООД	15			3.6	0.200	3.20
АЛЕКС 1975 ЕООД	16			3.8	0.400	6.40
АЛЕКС 1975 ЕООД	16	3.13	0.300			
АЛЕКС 1975 ЕООД	16	3.11	0.300			
АЛЕКС 1975 ЕООД	16			3.9	0.200	3.20
АЛЕКС 1975 ЕООД	16			3.62	0.191	3.06
АЛЕКС 1975 ЕООД	16			3.12	0.100	1.60
АЛЕКС 1975 ЕООД	16			3.10	0.100	1.60
АЛЕКС 1975 ЕООД	17	3.20	5.242			
АЛЕКС 1975 ЕООД	17			3.22	0.434	6.95
АЛЕКС 1975 ЕООД	17	3.24	0.382			
АЛЕКС 1975 ЕООД	17			3.27	0.300	4.80
АЛЕКС 1975 ЕООД	17			3.23	0.237	3.78
АЛЕКС 1975 ЕООД	17			3.25	0.201	3.22
АЛЕКС 1975 ЕООД	17			3.26	0.200	3.20
АЛЕКС 1975 ЕООД	17			3.28	0.100	1.60
АЛЕКС 1975 ЕООД	18	3.38	1.199			
АЛЕКС 1975 ЕООД	18	3.37	1.000			
АЛЕКС 1975 ЕООД	18	3.36	1.000			
АЛЕКС 1975 ЕООД	18			3.39	0.891	14.26
АЛЕКС 1975 ЕООД	18			3.35	0.235	3.76
АЛЕКС 1975 ЕООД	19			3.55	3.058	48.92
АЛЕКС 1975 ЕООД	19	3.30	1.672			
АЛЕКС 1975 ЕООД	19			3.63	0.584	9.34
АЛЕКС 1975 ЕООД	19	3.42	0.500			
АЛЕКС 1975 ЕООД	19	3.54	0.500			
АЛЕКС 1975 ЕООД	19			3.41	0.300	4.80
АЛЕКС 1975 ЕООД	19			3.31	0.300	4.80
АЛЕКС 1975 ЕООД	19			3.32	0.296	4.73
АЛЕКС 1975 ЕООД	20			3.56	0.608	9.73
АЛЕКС 1975 ЕООД	20			3.57	0.400	6.40
АЛЕКС 1975 ЕООД	20			3.58	0.137	2.19
АЛЕКС 1975 ЕООД	21	15.10	3.965			
АЛЕКС 1975 ЕООД	21			15.11	2.604	41.66
АЛЕКС 1975 ЕООД	21	15.14	2.531			
АЛЕКС 1975 ЕООД	21			15.12	1.777	28.43
АЛЕКС 1975 ЕООД	21	15.17	1.758			

АЛЕКС 1975 ЕООД	21			15.4	1.720	27.52
АЛЕКС 1975 ЕООД	21	15.13	1.659			
АЛЕКС 1975 ЕООД	21			15.16	1.625	26.00
АЛЕКС 1975 ЕООД	21			15.21	0.280	4.49
АЛЕКС 1975 ЕООД	22			3.71	4.756	76.10
АЛЕКС 1975 ЕООД	22	3.70	4.062			
АЛЕКС 1975 ЕООД	22			3.69	2.365	37.84
АЛЕКС 1975 ЕООД	22	3.48	2.288			
АЛЕКС 1975 ЕООД	23	2.1	14.584			
АЛЕКС 1975 ЕООД	23	2.132	13.299			
АЛЕКС 1975 ЕООД	23			2.139	13.199	211.18
АЛЕКС 1975 ЕООД	23	2.103	9.299			
АЛЕКС 1975 ЕООД	23	2.101	8.600			
АЛЕКС 1975 ЕООД	23	2.166	5.999			
АЛЕКС 1975 ЕООД	23			2.140	5.999	95.98
АЛЕКС 1975 ЕООД	23	2.138	5.999			
АЛЕКС 1975 ЕООД	23	2.8	5.000			
АЛЕКС 1975 ЕООД	23			2.141	5.000	80.00
АЛЕКС 1975 ЕООД	23			2.127	4.500	72.00
АЛЕКС 1975 ЕООД	23	2.104	4.500			
АЛЕКС 1975 ЕООД	23	2.159	4.000			
АЛЕКС 1975 ЕООД	23	2.9	3.800			
АЛЕКС 1975 ЕООД	23	2.105	3.500			
АЛЕКС 1975 ЕООД	23	2.10	3.500			
АЛЕКС 1975 ЕООД	23	2.118	3.145			
АЛЕКС 1975 ЕООД	23			2.3	3.001	48.02
АЛЕКС 1975 ЕООД	23	2.137	3.000			
АЛЕКС 1975 ЕООД	23	2.120	3.000			
АЛЕКС 1975 ЕООД	23			2.169	3.000	48.00
АЛЕКС 1975 ЕООД	23	2.6	3.000			
АЛЕКС 1975 ЕООД	23	2.119	3.000			
АЛЕКС 1975 ЕООД	23	2.136	3.000			
АЛЕКС 1975 ЕООД	23	2.126	2.800			
АЛЕКС 1975 ЕООД	23			2.5	2.700	43.20
АЛЕКС 1975 ЕООД	23	2.12	2.700			
АЛЕКС 1975 ЕООД	23	2.100	2.600			
АЛЕКС 1975 ЕООД	23			2.97	2.600	41.60
АЛЕКС 1975 ЕООД	23			2.125	2.600	41.60
АЛЕКС 1975 ЕООД	23	2.99	2.500			
АЛЕКС 1975 ЕООД	23	2.18	2.400			
АЛЕКС 1975 ЕООД	23	2.2	2.102			
АЛЕКС 1975 ЕООД	23			2.11	2.034	32.55
АЛЕКС 1975 ЕООД	23	2.98	2.000			
АЛЕКС 1975 ЕООД	23	2.19	2.000			
АЛЕКС 1975 ЕООД	23	2.23	2.000			
АЛЕКС 1975 ЕООД	23	2.7	1.800			
АЛЕКС 1975 ЕООД	23	2.4	1.800			
АЛЕКС 1975 ЕООД	23	2.16	1.800			
АЛЕКС 1975 ЕООД	23			2.129	1.750	28.00
АЛЕКС 1975 ЕООД	23	2.15	1.700			
АЛЕКС 1975 ЕООД	23	2.95	1.700			
АЛЕКС 1975 ЕООД	23	2.107	1.500			
АЛЕКС 1975 ЕООД	23			2.183	1.200	19.20
АЛЕКС 1975 ЕООД	23			2.133	1.000	16.00
АЛЕКС 1975 ЕООД	23	2.131	1.000			
АЛЕКС 1975 ЕООД	23	2.155	1.000			
АЛЕКС 1975 ЕООД	23	2.185	1.000			
АЛЕКС 1975 ЕООД	23	2.108	1.000			
АЛЕКС 1975 ЕООД	23	2.128	0.999			
АЛЕКС 1975 ЕООД	23	2.102	0.700			
АЛЕКС 1975 ЕООД	23	2.124	0.500			

Споразумението е изготвено с помощта на програмния продукт CadIS8 (www.cadis.bg) по образец, утвърден от министъра на земеделието и храните, съгласно чл. 37в, ал. 2 ЗСПЗЗ и чл. 73, ал. 2 от ППЗСПЗЗ.

АЛЕКС 1975 ЕООД	23	2.130	0.500			
АЛЕКС 1975 ЕООД	23	2.150	0.487			
АЛЕКС 1975 ЕООД	24			2.31	7.789	124.62
АЛЕКС 1975 ЕООД	24			2.24	7.400	118.40
АЛЕКС 1975 ЕООД	24	2.22	6.744			
АЛЕКС 1975 ЕООД	24	2.191	5.821			
АЛЕКС 1975 ЕООД	24	2.116	4.600			
АЛЕКС 1975 ЕООД	24	2.28	4.408			
АЛЕКС 1975 ЕООД	24	2.30	3.200			
АЛЕКС 1975 ЕООД	24	2.32	3.070			
АЛЕКС 1975 ЕООД	24	2.27	3.042			
АЛЕКС 1975 ЕООД	24	2.13	3.000			
АЛЕКС 1975 ЕООД	24	2.25	2.250			
АЛЕКС 1975 ЕООД	24			2.123	2.002	32.03
АЛЕКС 1975 ЕООД	24	2.186	2.000			
АЛЕКС 1975 ЕООД	24	2.187	2.000			
АЛЕКС 1975 ЕООД	24	2.29	1.999			
АЛЕКС 1975 ЕООД	24	2.135	1.500			
АЛЕКС 1975 ЕООД	24			2.26	0.291	4.66
АЛЕКС 1975 ЕООД	25	2.146	7.371			
АЛЕКС 1975 ЕООД	25	2.167	5.600			
АЛЕКС 1975 ЕООД	25	2.192	3.993			
АЛЕКС 1975 ЕООД	25	2.157	3.280			
АЛЕКС 1975 ЕООД	25	2.168	1.500			
АЛЕКС 1975 ЕООД	25	2.154	1.000			
АЛЕКС 1975 ЕООД	25	2.182	0.600			
АЛЕКС 1975 ЕООД	25			2.153	0.400	6.40
АЛЕКС 1975 ЕООД	26	2.42	2.322			
АЛЕКС 1975 ЕООД	26			2.152	1.499	23.98
АЛЕКС 1975 ЕООД	26	2.121	0.996			
АЛЕКС 1975 ЕООД	27	2.148	5.500			
АЛЕКС 1975 ЕООД	27			2.48	3.500	56.00
АЛЕКС 1975 ЕООД	27	2.147	2.891			
АЛЕКС 1975 ЕООД	27	2.46	1.988			
АЛЕКС 1975 ЕООД	27	2.40	1.858			
АЛЕКС 1975 ЕООД	27			2.45	1.776	28.41
АЛЕКС 1975 ЕООД	27			2.52	1.538	24.60
АЛЕКС 1975 ЕООД	27	2.151	1.237			
АЛЕКС 1975 ЕООД	27	2.36	1.201			
АЛЕКС 1975 ЕООД	27	2.41	0.996			
АЛЕКС 1975 ЕООД	27			2.44	0.938	15.00
АЛЕКС 1975 ЕООД	27	2.51	0.900			
АЛЕКС 1975 ЕООД	27	2.149	0.800			
АЛЕКС 1975 ЕООД	27	2.50	0.657			
АЛЕКС 1975 ЕООД	28	2.88	1.969			
АЛЕКС 1975 ЕООД	28	2.87	0.867			
АЛЕКС 1975 ЕООД	29	2.110	3.500			
АЛЕКС 1975 ЕООД	29			2.92	3.285	52.56
АЛЕКС 1975 ЕООД	29	2.111	3.000			
АЛЕКС 1975 ЕООД	29			2.112	2.900	46.40
АЛЕКС 1975 ЕООД	29			2.90	1.500	24.00
АЛЕКС 1975 ЕООД	29	2.91	1.300			
АЛЕКС 1975 ЕООД	30	2.117	2.771			
АЛЕКС 1975 ЕООД	30	2.114	2.000			
АЛЕКС 1975 ЕООД	30	2.115	0.500			
АЛЕКС 1975 ЕООД	31	2.77	3.498			
АЛЕКС 1975 ЕООД	31	2.144	3.004			
АЛЕКС 1975 ЕООД	31	2.80	1.990			
АЛЕКС 1975 ЕООД	31	2.84	1.900			
АЛЕКС 1975 ЕООД	31	2.86	1.500			
АЛЕКС 1975 ЕООД	31			2.83	0.992	15.87
АЛЕКС 1975 ЕООД	31			2.81	0.989	15.82
АЛЕКС 1975 ЕООД	31	2.82	0.977			
АЛЕКС 1975 ЕООД	31			2.74	0.391	6.25

АЛЕКС 1975 ЕООД	32	2.161	4.193			
АЛЕКС 1975 ЕООД	32			2.70	1.757	28.12
АЛЕКС 1975 ЕООД	32	2.72	0.903			
АЛЕКС 1975 ЕООД	32			2.73	0.896	14.34
АЛЕКС 1975 ЕООД	32			2.74	0.810	12.97
АЛЕКС 1975 ЕООД	32			2.71	0.106	1.69
АЛЕКС 1975 ЕООД	33	10.4	1.966			
АЛЕКС 1975 ЕООД	33			10.1	1.957	31.32
АЛЕКС 1975 ЕООД	33	10.2	0.999			
АЛЕКС 1975 ЕООД	33	10.3	0.996			
АЛЕКС 1975 ЕООД	33			10.13	0.400	6.40
АЛЕКС 1975 ЕООД	33			10.5	0.186	2.97
АЛЕКС 1975 ЕООД	41	6.66	3.944			
АЛЕКС 1975 ЕООД	41			6.11	1.153	18.45
АЛЕКС 1975 ЕООД	41	6.15	1.098			
АЛЕКС 1975 ЕООД	42	6.40	5.486			
АЛЕКС 1975 ЕООД	43			6.21	1.455	23.28
АЛЕКС 1975 ЕООД	46			6.83	2.000	32.00
АЛЕКС 1975 ЕООД	46			6.59	1.927	30.83
АЛЕКС 1975 ЕООД	46			6.60	0.927	14.83
АЛЕКС 1975 ЕООД	48	6.55	3.175			
АЛЕКС 1975 ЕООД	51	9.52	1.613			
АЛЕКС 1975 ЕООД	59			11.47	2.316	37.05
АЛЕКС 1975 ЕООД	59			11.20	1.285	20.56
АЛЕКС 1975 ЕООД	59			11.83	0.728	11.65
АЛЕКС 1975 ЕООД	60	11.46	2.245			
АЛЕКС 1975 ЕООД	60			11.83	2.172	34.75
АЛЕКС 1975 ЕООД	60	11.45	0.882			
АЛЕКС 1975 ЕООД	60			11.20	0.415	6.64
АЛЕКС 1975 ЕООД	60	11.103	0.298			
АЛЕКС 1975 ЕООД	60			11.102	0.298	4.77
АЛЕКС 1975 ЕООД	60			11.47	0.183	2.93
АЛЕКС 1975 ЕООД	71	20.16	7.354			
АЛЕКС 1975 ЕООД	71	20.5	5.322			
АЛЕКС 1975 ЕООД	71			20.14	4.270	68.32
АЛЕКС 1975 ЕООД	71	20.6	3.296			
АЛЕКС 1975 ЕООД	71			20.15	2.782	44.51
АЛЕКС 1975 ЕООД	72	12.85	7.078			
АЛЕКС 1975 ЕООД	72	12.89	6.597			
АЛЕКС 1975 ЕООД	72	12.166	6.520			
АЛЕКС 1975 ЕООД	72	12.82	3.376			
АЛЕКС 1975 ЕООД	72	12.167	3.244			
АЛЕКС 1975 ЕООД	72			12.83	2.616	41.86
АЛЕКС 1975 ЕООД	72	12.86	1.649			
АЛЕКС 1975 ЕООД	72	12.87	1.647			
АЛЕКС 1975 ЕООД	72			12.88	1.626	26.02
АЛЕКС 1975 ЕООД	72			12.81	0.616	9.86
АЛЕКС 1975 ЕООД	73	12.107	6.795			
АЛЕКС 1975 ЕООД	73	12.110	5.215			
АЛЕКС 1975 ЕООД	73	12.90	4.988			
АЛЕКС 1975 ЕООД	73	12.91	4.000			
АЛЕКС 1975 ЕООД	73	12.93	3.619			
АЛЕКС 1975 ЕООД	73			12.92	3.000	48.00
АЛЕКС 1975 ЕООД	73	12.136	1.977			
АЛЕКС 1975 ЕООД	73			12.111	1.428	22.85
АЛЕКС 1975 ЕООД	73			12.109	1.037	16.59
АЛЕКС 1975 ЕООД	74	12.105	12.833			
АЛЕКС 1975 ЕООД	74	12.115	3.299			
АЛЕКС 1975 ЕООД	74	12.101	3.294			
АЛЕКС 1975 ЕООД	74	12.116	3.252			
АЛЕКС 1975 ЕООД	74	12.137	3.000			

Споразумението е изготвено с помощта на програмен продукт CadIS8 (www.cadis.bg) по образец, утвърден от министъра на земеделието и храните, съгласно чл. 37в, ал. 2 ЗСПЗЗ и чл. 73, ал. 2 от ППЗСПЗЗ.

АЛЕКС 1975 ЕООД	74	12.102	2.199			
АЛЕКС 1975 ЕООД	74	12.114	1.793			
АЛЕКС 1975 ЕООД	74	12.113	1.781			
АЛЕКС 1975 ЕООД	74	12.100	1.496			
АЛЕКС 1975 ЕООД	74	12.112	0.731			
АЛЕКС 1975 ЕООД	75	12.139	1.576			
АЛЕКС 1975 ЕООД	76			12.106	4.229	67.67
АЛЕКС 1975 ЕООД	76			12.121	1.988	31.80
АЛЕКС 1975 ЕООД	76			12.120	1.984	31.75
АЛЕКС 1975 ЕООД	76			12.119	1.968	31.49
АЛЕКС 1975 ЕООД	76			12.118	1.952	31.23
АЛЕКС 1975 ЕООД	77	12.46	6.000			
АЛЕКС 1975 ЕООД	77	12.49	5.987			
АЛЕКС 1975 ЕООД	77	12.43	5.943			
АЛЕКС 1975 ЕООД	77	12.45	5.812			
АЛЕКС 1975 ЕООД	77	12.47	3.485			
АЛЕКС 1975 ЕООД	77			12.143	3.002	48.03
АЛЕКС 1975 ЕООД	77	12.51	3.000			
АЛЕКС 1975 ЕООД	77	12.37	2.508			
АЛЕКС 1975 ЕООД	77	12.126	2.302			
АЛЕКС 1975 ЕООД	77	12.50	2.061			
АЛЕКС 1975 ЕООД	77			12.67	1.956	31.30
АЛЕКС 1975 ЕООД	77			12.66	1.874	29.99
АЛЕКС 1975 ЕООД	77	12.44	1.692			
АЛЕКС 1975 ЕООД	77	12.48	1.499			
АЛЕКС 1975 ЕООД	77	12.40	1.497			
АЛЕКС 1975 ЕООД	77	12.42	1.493			
АЛЕКС 1975 ЕООД	77			12.144	1.000	16.00
АЛЕКС 1975 ЕООД	77	12.41	0.387			
АЛЕКС 1975 ЕООД	77	12.38	0.295			
АЛЕКС 1975 ЕООД	77			12.52	0.175	2.80
АЛЕКС 1975 ЕООД	78	12.65	5.777			
АЛЕКС 1975 ЕООД	78			12.80	3.376	54.01
АЛЕКС 1975 ЕООД	78	12.75	2.998			
АЛЕКС 1975 ЕООД	78	12.76	2.968			
АЛЕКС 1975 ЕООД	78			12.71	2.961	47.37
АЛЕКС 1975 ЕООД	78	12.77	2.041			
АЛЕКС 1975 ЕООД	78	12.79	1.906			
АЛЕКС 1975 ЕООД	78	12.74	1.500			
АЛЕКС 1975 ЕООД	78	12.73	1.498			
АЛЕКС 1975 ЕООД	81	12.24	1.942			
АЛЕКС 1975 ЕООД	82	12.23	5.472			
АЛЕКС 1975 ЕООД	82	12.20	2.916			
АЛЕКС 1975 ЕООД	82			12.19	1.941	31.06
АЛЕКС 1975 ЕООД	83	12.16	4.488			
АЛЕКС 1975 ЕООД	83	12.15	2.928			
АЛЕКС 1975 ЕООД	83	12.14	2.815			
АЛЕКС 1975 ЕООД	83			12.17	2.436	38.98
АЛЕКС 1975 ЕООД	83	12.18	2.240			
АЛЕКС 1975 ЕООД	83	12.13	1.926			
АЛЕКС 1975 ЕООД	83	12.123	1.909			
АЛЕКС 1975 ЕООД	84			12.29	4.336	69.38
АЛЕКС 1975 ЕООД	85			3.2	1.634	26.14
АЛЕКС 1975 ЕООД	85			3.1	1.466	23.45
АЛЕКС 1975 ЕООД	85			3.3	0.996	15.94
АЛЕКС 1975 ЕООД	85			3.4	0.300	4.80
АЛЕКС 1975 ЕООД	87			9.80	1.980	31.68
АЛЕКС 1975 ЕООД	87			9.79	0.120	1.92
АЛЕКС 1975 ЕООД	90	6.57	0.776			
АЛЕКС 1975 ЕООД	103	12.61	1.499			
АЛЕКС 1975 ЕООД	93	12.69	3.842			
АЛЕКС 1975 ЕООД	57	9.30	4.900			
АЛЕКС 1975 ЕООД	57	9.31	4.655			
АЛЕКС 1975 ЕООД	57	9.66	4.001			

АЛЕКС 1975 ЕООД	57			9.13	3.430	54.88
АЛЕКС 1975 ЕООД	57	9.23	3.192			
АЛЕКС 1975 ЕООД	57			9.65	2.888	46.20
АЛЕКС 1975 ЕООД	57	9.24	2.439			
АЛЕКС 1975 ЕООД	57	9.56	2.401			
АЛЕКС 1975 ЕООД	57			9.59	2.201	35.22
АЛЕКС 1975 ЕООД	57			9.58	2.199	35.18
АЛЕКС 1975 ЕООД	57	9.57	2.199			
АЛЕКС 1975 ЕООД	57			9.6	2.000	32.00
АЛЕКС 1975 ЕООД	57			9.25	2.000	32.00
АЛЕКС 1975 ЕООД	57			9.26	2.000	32.00
АЛЕКС 1975 ЕООД	57	9.28	1.999			
АЛЕКС 1975 ЕООД	57	9.27	1.999			
АЛЕКС 1975 ЕООД	57	9.29	1.999			
АЛЕКС 1975 ЕООД	57			9.82	1.694	27.10
АЛЕКС 1975 ЕООД	57	9.64	1.400			
АЛЕКС 1975 ЕООД	57			9.69	1.399	22.38
АЛЕКС 1975 ЕООД	57			9.68	1.242	19.87
АЛЕКС 1975 ЕООД	57			9.88	1.001	16.02
АЛЕКС 1975 ЕООД	57			9.70	1.000	16.00
АЛЕКС 1975 ЕООД	57	9.7	1.000			
АЛЕКС 1975 ЕООД	57			9.93	0.964	15.42
АЛЕКС 1975 ЕООД	57			9.67	0.902	14.43
АЛЕКС 1975 ЕООД	57	9.55	0.715			
АЛЕКС 1975 ЕООД	57	9.63	0.590			
АЛЕКС 1975 ЕООД	57			9.104	0.300	4.80
АЛЕКС 1975 ЕООД	57			9.83	0.116	1.86
АЛЕКС 1975 ЕООД	102			15.28	2.580	41.28
АЛЕКС 1975 ЕООД	102			15.24	2.296	36.74
АЛЕКС 1975 ЕООД	102			15.29	2.001	32.02
АЛЕКС 1975 ЕООД	102			15.23	1.502	24.03
АЛЕКС 1975 ЕООД	102			15.25	1.354	21.66
АЛЕКС 1975 ЕООД	102			15.27	1.013	16.21
АЛЕКС 1975 ЕООД	102			15.20	0.916	14.66
АЛЕКС 1975 ЕООД	102			15.50	0.798	12.77
АЛЕКС 1975 ЕООД	102			15.51	0.500	8.00
АЛЕКС 1975 ЕООД	102			15.52	0.400	6.40
АЛЕКС 1975 ЕООД	99			10.7	2.000	32.00
АЛЕКС 1975 ЕООД	99			10.8	1.700	27.20
АЛЕКС 1975 ЕООД	99			10.6	0.100	1.60
ОБЩО за ползвателя (дка)			611.873		286.452	4583.23
АНТОН СТОЯНОВ ТОДОРОВ	52			9.109	2.566	41.06
АНТОН СТОЯНОВ ТОДОРОВ	97	9.9	4.725			
АНТОН СТОЯНОВ ТОДОРОВ	97			9.18	3.419	54.71
АНТОН СТОЯНОВ ТОДОРОВ	97	9.16	2.954			
АНТОН СТОЯНОВ ТОДОРОВ	97	9.95	2.847			
АНТОН СТОЯНОВ ТОДОРОВ	97			9.17	2.627	42.04
АНТОН СТОЯНОВ ТОДОРОВ	97			9.14	1.698	27.16
АНТОН СТОЯНОВ ТОДОРОВ	97			9.90	1.631	26.09
АНТОН СТОЯНОВ ТОДОРОВ	97			9.82	0.640	10.23
АНТОН СТОЯНОВ ТОДОРОВ	97	9.23	0.608			
АНТОН СТОЯНОВ ТОДОРОВ	97			9.22	0.600	9.60
АНТОН СТОЯНОВ ТОДОРОВ	97			9.21	0.600	9.60
АНТОН СТОЯНОВ ТОДОРОВ	97	9.24	0.560			
АНТОН СТОЯНОВ ТОДОРОВ	97			9.96	0.373	5.97
АНТОН СТОЯНОВ ТОДОРОВ	97			9.20	0.244	3.90
АНТОН СТОЯНОВ ТОДОРОВ	94	9.108	5.522			
АНТОН СТОЯНОВ ТОДОРОВ	94	9.38	4.199			
АНТОН СТОЯНОВ ТОДОРОВ	94	9.55	3.280			
АНТОН СТОЯНОВ ТОДОРОВ	94	9.107	2.563			
АНТОН СТОЯНОВ ТОДОРОВ	94	9.54	1.805			

Споразумението е изготвено с помощта на програмен продукт CadIS8 (www.cadis.bg) по образец, утвърден от министъра на земеделието и храните, съгласно чл. 37в, ал. 2 ЗСПЗЗ и чл. 73, ал. 2 от ППЗСПЗЗ.

АНТОН СТОЯНОВ ТОДОРОВ	94			9.43	1.760	28.16
АНТОН СТОЯНОВ ТОДОРОВ	94			9.35	1.716	27.46
АНТОН СТОЯНОВ ТОДОРОВ	94			9.65	1.712	27.40
АНТОН СТОЯНОВ ТОДОРОВ	94			9.92	1.601	25.62
АНТОН СТОЯНОВ ТОДОРОВ	94			9.42	1.500	24.00
АНТОН СТОЯНОВ ТОДОРОВ	94			9.60	1.401	22.42
АНТОН СТОЯНОВ ТОДОРОВ	94			9.81	1.203	19.25
АНТОН СТОЯНОВ ТОДОРОВ	94	9.100	1.199			
АНТОН СТОЯНОВ ТОДОРОВ	94			9.50	1.131	18.09
АНТОН СТОЯНОВ ТОДОРОВ	94			9.87	1.027	16.44
АНТОН СТОЯНОВ ТОДОРОВ	94			9.36	1.001	16.02
АНТОН СТОЯНОВ ТОДОРОВ	94	9.37	1.000			
АНТОН СТОЯНОВ ТОДОРОВ	94			9.82	0.937	14.99
АНТОН СТОЯНОВ ТОДОРОВ	94	9.62	0.799			
АНТОН СТОЯНОВ ТОДОРОВ	94			9.48	0.796	12.74
АНТОН СТОЯНОВ ТОДОРОВ	94	9.61	0.600			
АНТОН СТОЯНОВ ТОДОРОВ	94	9.49	0.577			
АНТОН СТОЯНОВ ТОДОРОВ	94	9.63	0.409			
АНТОН СТОЯНОВ ТОДОРОВ	94			9.47	0.396	6.34
АНТОН СТОЯНОВ ТОДОРОВ	94	9.31	0.349			
АНТОН СТОЯНОВ ТОДОРОВ	94			9.83	0.335	5.36
ОБЩО за ползвателя (дка)			33.995		30.914	494.63
ГЕОРГИ ДРАГАНОВ МИЦОВ	38			5.2	1.350	21.60
ГЕОРГИ ДРАГАНОВ МИЦОВ	38	5.3	1.291			
ГЕОРГИ ДРАГАНОВ МИЦОВ	39	5.16	5.466			
ГЕОРГИ ДРАГАНОВ МИЦОВ	39	5.6	0.288			
ГЕОРГИ ДРАГАНОВ МИЦОВ	39	5.5	0.199			
ГЕОРГИ ДРАГАНОВ МИЦОВ	40	5.9	2.797			
ГЕОРГИ ДРАГАНОВ МИЦОВ	40	5.8	1.970			
ГЕОРГИ ДРАГАНОВ МИЦОВ	40			5.11	1.479	23.66
ГЕОРГИ ДРАГАНОВ МИЦОВ	40	5.13	1.300			
ГЕОРГИ ДРАГАНОВ МИЦОВ	40			5.12	0.587	9.39
ГЕОРГИ ДРАГАНОВ МИЦОВ	40			5.14	0.281	4.50
ОБЩО за ползвателя (дка)			13.311		3.697	59.15
ГЕРГИНА МИТКОВА ПОПОВА-ГЕОРГИЕВА	1	1.40	27.069			
ГЕРГИНА МИТКОВА ПОПОВА-ГЕОРГИЕВА	1	1.57	16.474			
ГЕРГИНА МИТКОВА ПОПОВА-ГЕОРГИЕВА	1			1.43	3.704	59.27
ГЕРГИНА МИТКОВА ПОПОВА-ГЕОРГИЕВА	1	1.1	1.798			
ГЕРГИНА МИТКОВА ПОПОВА-ГЕОРГИЕВА	1	1.41	1.299			
ГЕРГИНА МИТКОВА ПОПОВА-ГЕОРГИЕВА	1	1.42	1.150			
ОБЩО за ползвателя (дка)			47.791		3.704	59.27
ДИМИТЪР ГЕОРГИЕВ КРЪСТЕВ	64			11.113	5.665	90.63
ДИМИТЪР ГЕОРГИЕВ КРЪСТЕВ	64	11.97	2.929			
ДИМИТЪР ГЕОРГИЕВ КРЪСТЕВ	64	11.54	2.894			
ДИМИТЪР ГЕОРГИЕВ КРЪСТЕВ	64	11.56	1.546			
ДИМИТЪР ГЕОРГИЕВ КРЪСТЕВ	92			12.68	4.998	79.97
ДИМИТЪР ГЕОРГИЕВ КРЪСТЕВ	92	12.64	4.829			
ДИМИТЪР ГЕОРГИЕВ КРЪСТЕВ	92	12.54	4.508			
ДИМИТЪР ГЕОРГИЕВ КРЪСТЕВ	92			12.63	2.995	47.92
ДИМИТЪР ГЕОРГИЕВ КРЪСТЕВ	92			12.158	2.932	46.91
ДИМИТЪР ГЕОРГИЕВ КРЪСТЕВ	92			12.57	2.775	44.40
ДИМИТЪР ГЕОРГИЕВ КРЪСТЕВ	92	12.53	2.189			
ДИМИТЪР ГЕОРГИЕВ КРЪСТЕВ	92	12.56	2.068			
ДИМИТЪР ГЕОРГИЕВ КРЪСТЕВ	92	12.65	0.997			
ДИМИТЪР ГЕОРГИЕВ КРЪСТЕВ	92			12.59	0.965	15.44
ОБЩО за ползвателя (дка)			21.960		20.329	325.27
ИВАЙЛО ВАЛЕРЯНОВ БОРИСОВ	45			6.48	6.260	100.16
ИВАЙЛО ВАЛЕРЯНОВ БОРИСОВ	45			6.24	3.874	61.99

ИВАЙЛО ВАЛЕРЯНОВ БОРИСОВ	45	6.28	3.000			
ИВАЙЛО ВАЛЕРЯНОВ БОРИСОВ	45	6.29	2.946			
ИВАЙЛО ВАЛЕРЯНОВ БОРИСОВ	45			6.47	1.903	30.45
ИВАЙЛО ВАЛЕРЯНОВ БОРИСОВ	45			6.27	1.795	28.71
ИВАЙЛО ВАЛЕРЯНОВ БОРИСОВ	45			6.23	1.500	24.00
ИВАЙЛО ВАЛЕРЯНОВ БОРИСОВ	45			6.25	1.368	21.88
ИВАЙЛО ВАЛЕРЯНОВ БОРИСОВ	47	6.56	2.335			
ИВАЙЛО ВАЛЕРЯНОВ БОРИСОВ	47	6.53	1.682			
ИВАЙЛО ВАЛЕРЯНОВ БОРИСОВ	47			6.81	0.187	2.99
ИВАЙЛО ВАЛЕРЯНОВ БОРИСОВ	91			6.35	3.151	50.41
ОБЩО за ползвателя (дка)			9.963		20.037	320.59
ЙОРДАН ИВАНОВ КАЦАРСКИ	61	11.38	5.667			
ЙОРДАН ИВАНОВ КАЦАРСКИ	61	11.36	3.258			
ЙОРДАН ИВАНОВ КАЦАРСКИ	61	11.37	2.528			
ЙОРДАН ИВАНОВ КАЦАРСКИ	61	11.33	2.290			
ЙОРДАН ИВАНОВ КАЦАРСКИ	61			11.34	1.844	29.51
ЙОРДАН ИВАНОВ КАЦАРСКИ	61	11.48	1.742			
ЙОРДАН ИВАНОВ КАЦАРСКИ	61			11.35	0.924	14.78
ЙОРДАН ИВАНОВ КАЦАРСКИ	63	11.44	5.999			
ЙОРДАН ИВАНОВ КАЦАРСКИ	63	11.42	4.496			
ЙОРДАН ИВАНОВ КАЦАРСКИ	63	11.50	4.234			
ЙОРДАН ИВАНОВ КАЦАРСКИ	63	11.41	3.975			
ЙОРДАН ИВАНОВ КАЦАРСКИ	63			11.43	1.200	19.20
ЙОРДАН ИВАНОВ КАЦАРСКИ	79	12.152	11.985			
ЙОРДАН ИВАНОВ КАЦАРСКИ	79	12.34	2.239			
ЙОРДАН ИВАНОВ КАЦАРСКИ	79	12.72	1.730			
ЙОРДАН ИВАНОВ КАЦАРСКИ	79			12.33	1.400	22.40
ЙОРДАН ИВАНОВ КАЦАРСКИ	79			12.35	0.795	12.72
ЙОРДАН ИВАНОВ КАЦАРСКИ	80	12.34	2.525			
ЙОРДАН ИВАНОВ КАЦАРСКИ	80	12.72	2.238			
ЙОРДАН ИВАНОВ КАЦАРСКИ	80			12.33	2.034	32.55
ЙОРДАН ИВАНОВ КАЦАРСКИ	80			12.35	0.935	14.97
ЙОРДАН ИВАНОВ КАЦАРСКИ	89			11.62	3.614	57.82
ЙОРДАН ИВАНОВ КАЦАРСКИ	89	11.95	1.943			
ОБЩО за ползвателя (дка)			56.849		12.746	203.94
КОСТАДИН АНГЕЛОВ ПЕЙЧЕВ	65			16.2	1.827	29.23
КОСТАДИН АНГЕЛОВ ПЕЙЧЕВ	65			16.1	1.666	26.65
КОСТАДИН АНГЕЛОВ ПЕЙЧЕВ	66			16.35	3.957	63.31
КОСТАДИН АНГЕЛОВ ПЕЙЧЕВ	66			16.31	1.992	31.88
КОСТАДИН АНГЕЛОВ ПЕЙЧЕВ	66			16.32	1.981	31.69
КОСТАДИН АНГЕЛОВ ПЕЙЧЕВ	67			16.17	1.643	26.29
КОСТАДИН АНГЕЛОВ ПЕЙЧЕВ	100			16.29	2.514	40.22
КОСТАДИН АНГЕЛОВ ПЕЙЧЕВ	68	16.26	1.552			
КОСТАДИН АНГЕЛОВ ПЕЙЧЕВ	69			16.47	2.703	43.24
КОСТАДИН АНГЕЛОВ ПЕЙЧЕВ	69			16.14	1.830	29.28
КОСТАДИН АНГЕЛОВ ПЕЙЧЕВ	69			16.21	0.786	12.58
КОСТАДИН АНГЕЛОВ ПЕЙЧЕВ	69			16.20	0.776	12.42
КОСТАДИН АНГЕЛОВ ПЕЙЧЕВ	69			16.15	0.308	4.93
КОСТАДИН АНГЕЛОВ ПЕЙЧЕВ	70	16.39	1.078			
ОБЩО за ползвателя (дка)			2.630		21.983	351.73
РОСЕН ГЕОРГИЕВ ЙОСИФОВ	34			4.22	2.993	47.88
РОСЕН ГЕОРГИЕВ ЙОСИФОВ	34			4.40	2.671	42.74
РОСЕН ГЕОРГИЕВ ЙОСИФОВ	34	4.3	2.300			
РОСЕН ГЕОРГИЕВ ЙОСИФОВ	34	4.35	2.000			
РОСЕН ГЕОРГИЕВ ЙОСИФОВ	34	4.36	1.999			
РОСЕН ГЕОРГИЕВ ЙОСИФОВ	34	4.6	1.500			
РОСЕН ГЕОРГИЕВ ЙОСИФОВ	34	4.39	1.499			
РОСЕН ГЕОРГИЕВ ЙОСИФОВ	34			4.34	1.300	20.80
РОСЕН ГЕОРГИЕВ ЙОСИФОВ	34			4.8	1.000	16.00
РОСЕН ГЕОРГИЕВ ЙОСИФОВ	34			4.37	1.000	16.00
РОСЕН ГЕОРГИЕВ ЙОСИФОВ	35	4.1	3.152			

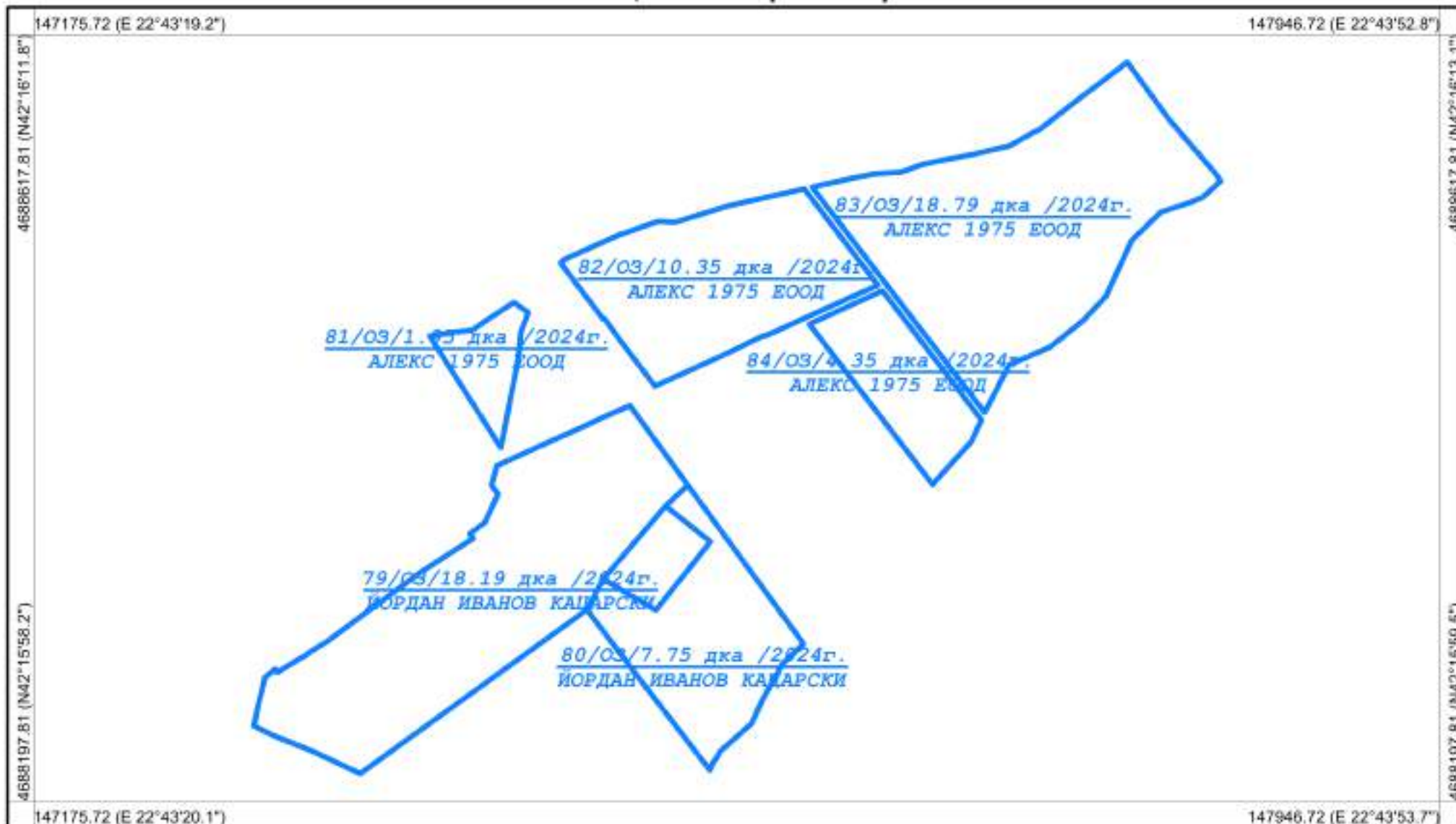
Споразумението е изготвено с помощта на програмен продукт CadIS8 (www.cadis.bg) по образец, утвърден от министъра на земеделието и храните, съгласно чл. 37в, ал. 2 ЗСПЗЗ и чл. 73, ал. 2 от ППЗСПЗЗ.

РОСЕН ГЕОРГИЕВ ЙОСИФОВ	35			4.7	0.950	15.20
РОСЕН ГЕОРГИЕВ ЙОСИФОВ	35			4.4	0.300	4.80
РОСЕН ГЕОРГИЕВ ЙОСИФОВ	35			4.5	0.250	4.00
РОСЕН ГЕОРГИЕВ ЙОСИФОВ	88	4.32	1.200			
РОСЕН ГЕОРГИЕВ ЙОСИФОВ	88			4.45	1.000	15.99
РОСЕН ГЕОРГИЕВ ЙОСИФОВ	88			4.44	0.900	14.40
РОСЕН ГЕОРГИЕВ ЙОСИФОВ	88			4.43	0.900	14.40
ОБЩО за ползвателя (дка)			13.650		13.264	212.22
РУМЕН ДРАГАНОВ МИЦОВ	36	4.27	8.523			
РУМЕН ДРАГАНОВ МИЦОВ	36	4.16	7.129			
РУМЕН ДРАГАНОВ МИЦОВ	36	4.14	3.390			
РУМЕН ДРАГАНОВ МИЦОВ	36	4.17	2.970			
РУМЕН ДРАГАНОВ МИЦОВ	36	4.11	1.690			
РУМЕН ДРАГАНОВ МИЦОВ	36	4.12	1.676			
РУМЕН ДРАГАНОВ МИЦОВ	36	4.10	1.569			
РУМЕН ДРАГАНОВ МИЦОВ	36	4.2	1.461			
РУМЕН ДРАГАНОВ МИЦОВ	36	4.15	0.987			
РУМЕН ДРАГАНОВ МИЦОВ	36			4.13	0.964	15.42
РУМЕН ДРАГАНОВ МИЦОВ	36	4.18	0.196			
РУМЕН ДРАГАНОВ МИЦОВ	37	4.21	3.945			
РУМЕН ДРАГАНОВ МИЦОВ	37	4.20	2.197			
РУМЕН ДРАГАНОВ МИЦОВ	37	4.41	1.735			
ОБЩО за ползвателя (дка)			37.467		0.964	15.42
ЦВЕТАНКА ПАВЛОВА АНАКИЕВА	58			9.73	2.074	33.18
ЦВЕТАНКА ПАВЛОВА АНАКИЕВА	58	9.74	1.197			
ЦВЕТАНКА ПАВЛОВА АНАКИЕВА	58	9.71	0.909			
ЦВЕТАНКА ПАВЛОВА АНАКИЕВА	58			9.72	0.493	7.89
ЦВЕТАНКА ПАВЛОВА АНАКИЕВА	62			11.29	3.617	57.87
ЦВЕТАНКА ПАВЛОВА АНАКИЕВА	49			11.69	4.173	66.77
ЦВЕТАНКА ПАВЛОВА АНАКИЕВА	49			11.61	3.957	63.31
ЦВЕТАНКА ПАВЛОВА АНАКИЕВА	49			11.70	1.142	18.27
ЦВЕТАНКА ПАВЛОВА АНАКИЕВА	49			11.68	0.184	2.94
ОБЩО за ползвателя (дка)			2.106		15.640	250.24

Област: Кюстендил
Община: Кюстендил
ЕКАТТЕ: 56378

РАБОТНА КАРТА
НА МАСИВИ ЗА ПОЛЗВАНЕ (2023-2024 г.)
Землище: с. Пиперков чифлик

Утвърдил: _____



Координатна система: WGS84 (UTM), 35N
Картна подложка:
Актуалност на данните: 21.08.2023-07.09.2023 г.
Дата на отпечатване: 07.09.2023 г.
Образец: CadIS – 27.06.2017 г.

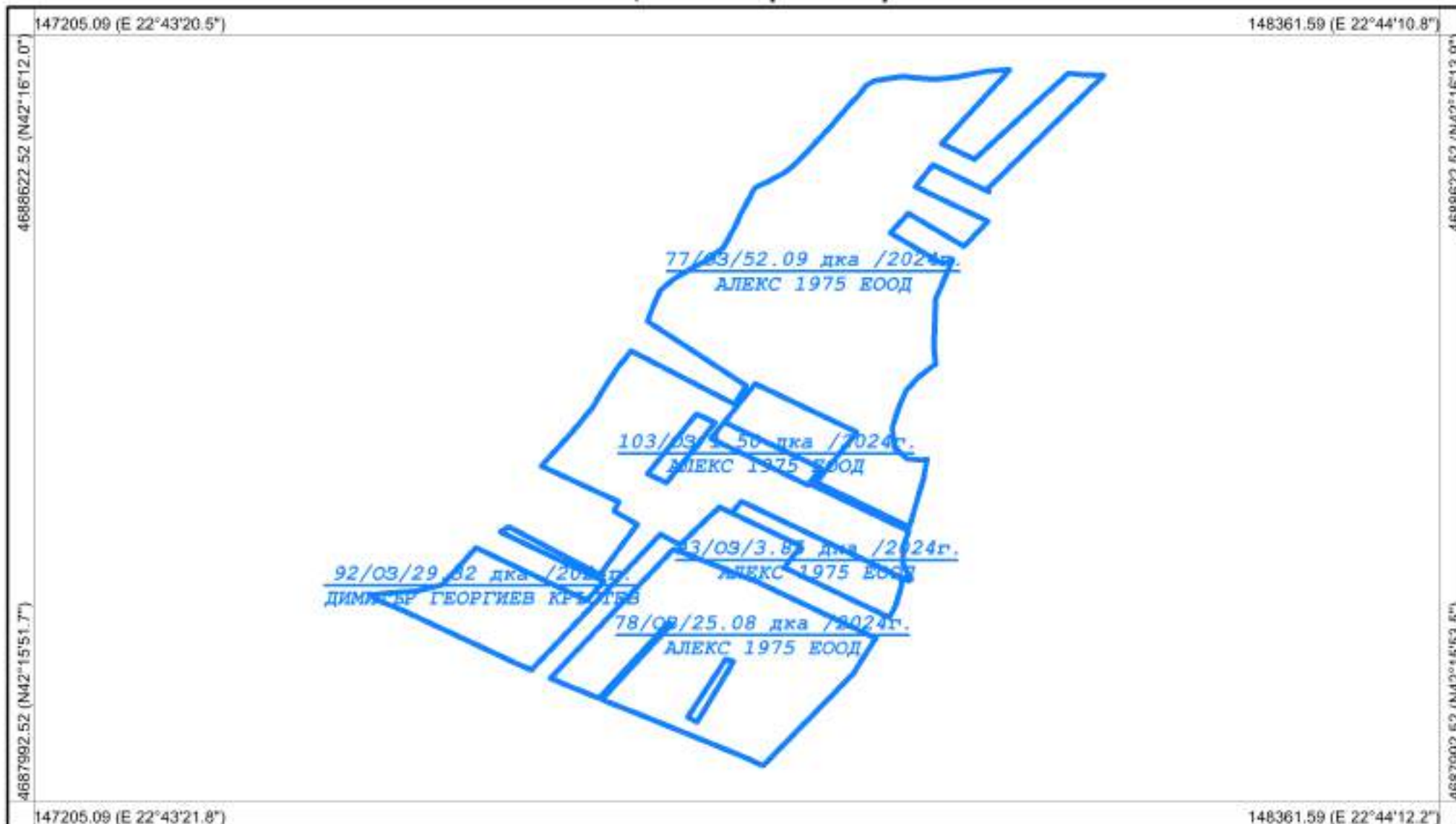
Мащаб 1:3000
1 см = 30 м
0 30 60 90 120 150
Картен лист: 1/1

Изработил: _____
КА МОДЕКС ЕООД
Изготвено с CadIS v.9

Област: Кюстендил
Община: Кюстендил
ЕКАТТЕ: 56378

РАБОТНА КАРТА
НА МАСИВИ ЗА ПОЛЗВАНЕ (2023-2024 г.)
Землище: с. Пиперков чифлик

Утвърдил: _____



Координатна система: WGS84 (UTM), 35N
Картна подложка:
Актуалност на данните: 21.08.2023-07.09.2023 г.
Дата на отпечатване: 07.09.2023 г.
Образец: CadIS – 27.06.2017 г.

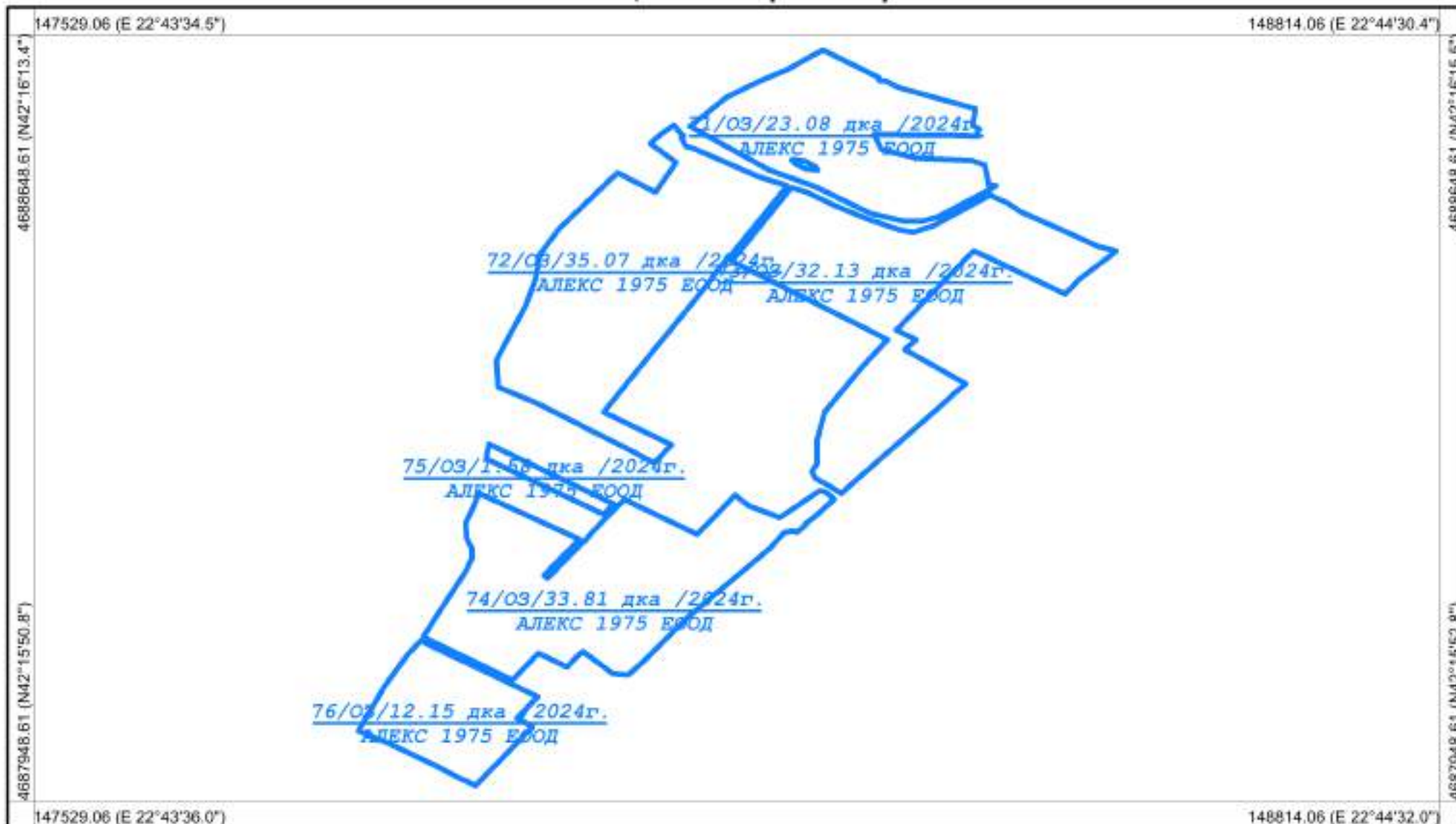
Мащаб 1:4500
1 см = 45 м
0 45 90 135 180 225
Картен лист: 1/1

Изработил: _____
КА МОДЕКС ЕООД
Изготвено с CadIS v.9

Област: Кюстендил
Община: Кюстендил
ЕКАТТЕ: 56378

РАБОТНА КАРТА
НА МАСИВИ ЗА ПОЛЗВАНЕ (2023-2024 г.)
Землище: с. Пиперков чифлик

Утвърдил: _____



Координатна система: WGS84 (UTM), 35N

Картна подложка:


Актуалност на данните: 21.08.2023-07.09.2023 г.

Дата на отпечатване: 07.09.2023 г.

Образец: CadIS – 27.06.2017 г.

Мащаб 1:5000

1 см = 50 м



Картен лист: 1/1

Изработил: _____

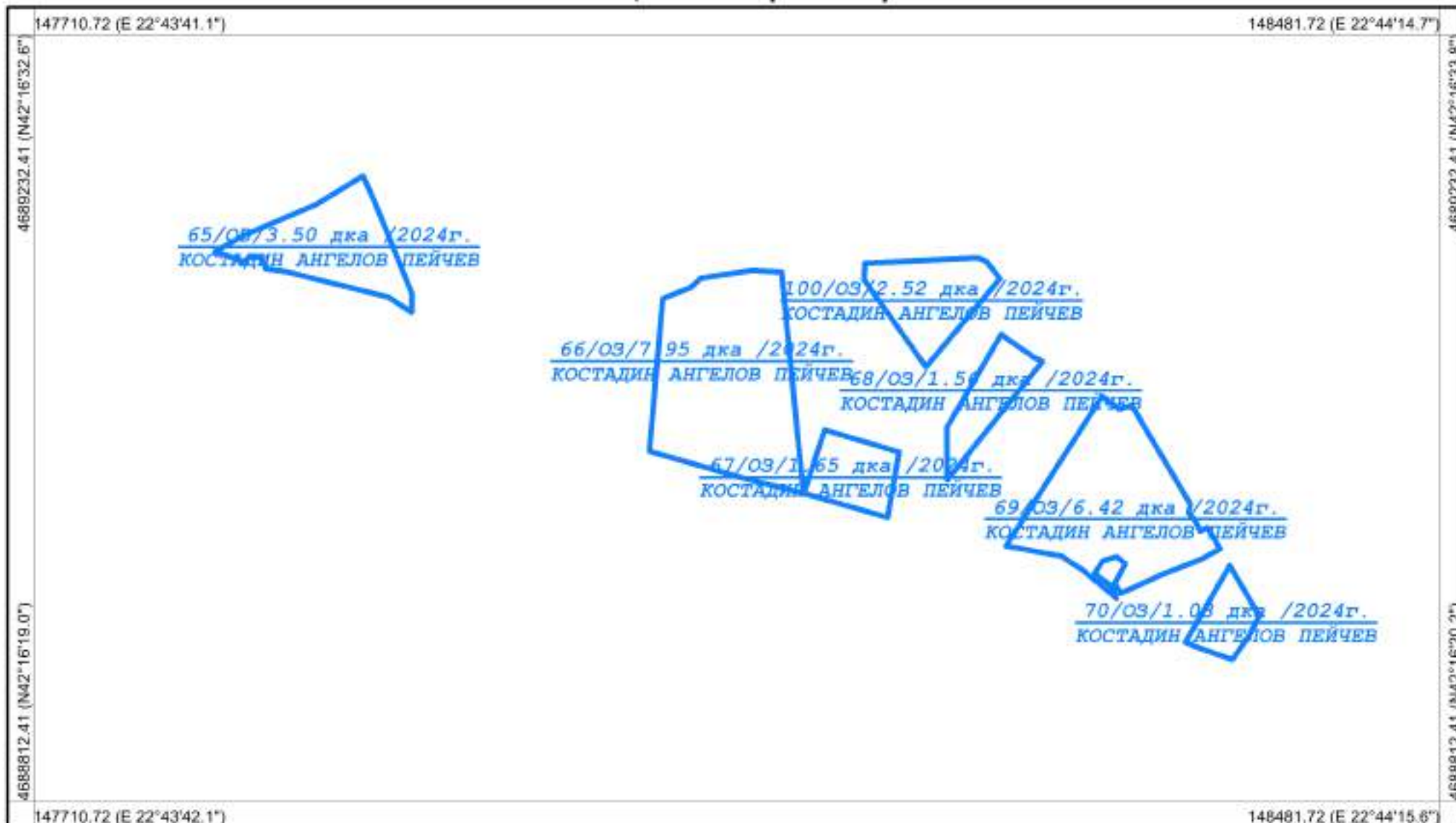
КА МОДЕКС ЕООД

Изготвено с CadIS v.9

Област: Кюстендил
Община: Кюстендил
ЕКАТТЕ: 56378

РАБОТНА КАРТА
НА МАСИВИ ЗА ПОЛЗВАНЕ (2023-2024 г.)
Землище: с. Пиперков чифлик

Утвърдил: _____



Координатна система: WGS84 (UTM), 35N
Картна подложка:
Актуалност на данните: 21.08.2023-07.09.2023 г.
Дата на отпечатване: 07.09.2023 г.
Образец: CadIS – 27.06.2017 г.

Мащаб 1:3000
1 см = 30 м

0 30 60 90 120 150

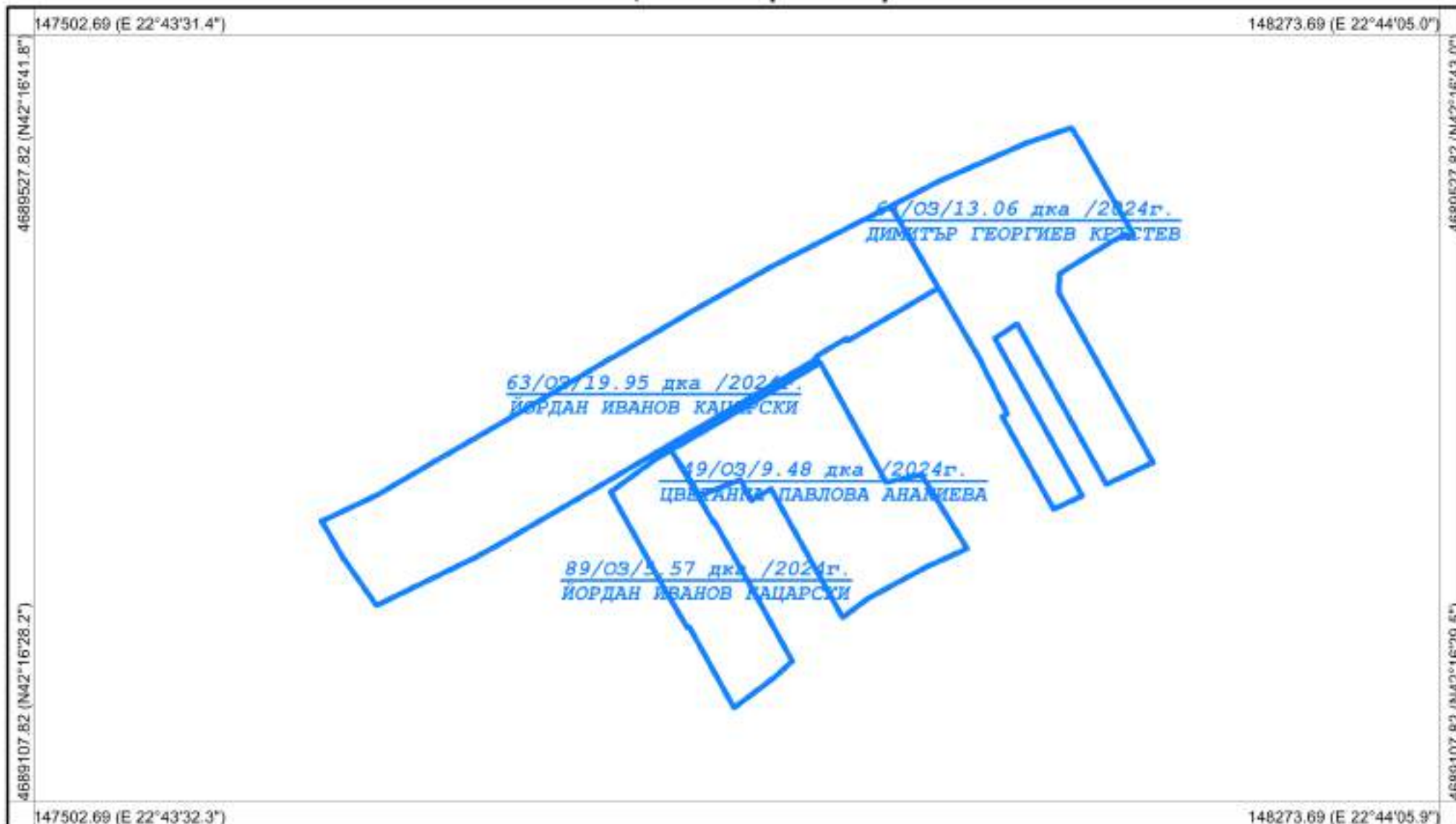
Картен лист: 1/1

Изработил: _____
КА МОДЕКС ЕООД
Изготвено с CadIS v.9

Област: Кюстендил
Община: Кюстендил
ЕКАТТЕ: 56378

РАБОТНА КАРТА
НА МАСИВИ ЗА ПОЛЗВАНЕ (2023-2024 г.)
Землище: с. Пиперков чифлик

Утвърдил: _____



Координатна система: WGS84 (UTM), 35N
Картна подложка:
Актуалност на данните: 21.08.2023-07.09.2023 г.
Дата на отпечатване: 07.09.2023 г.
Образец: CadIS – 27.06.2017 г.

Мащаб 1:3000
1 см = 30 м

0 30 60 90 120 150

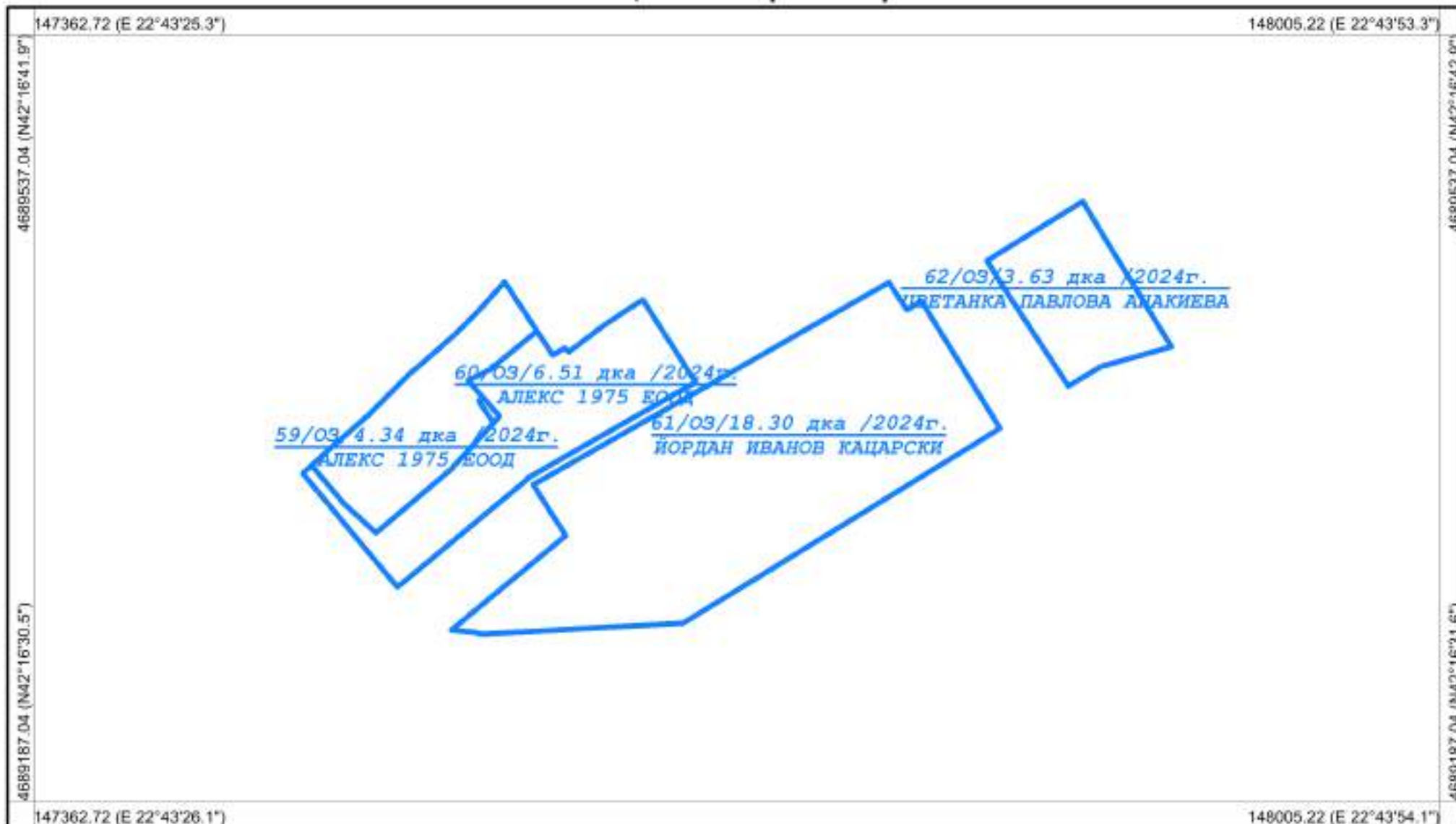
Картен лист: 1/1

Изработил: _____
КА МОДЕКС ЕООД
Изготвено с CadIS v.9

Област: Кюстендил
Община: Кюстендил
ЕКАТТЕ: 56378

РАБОТНА КАРТА
НА МАСИВИ ЗА ПОЛЗВАНЕ (2023-2024 г.)
Землище: с. Пиперков чифлик

Утвърдил: _____



Координатна система: WGS84 (UTM), 35N
Картна подложка:
Актуалност на данните: 21.08.2023-07.09.2023 г.
Дата на отпечатване: 07.09.2023 г.
Образец: CadIS – 27.06.2017 г.

Мащаб 1:2500
1 см = 25 м

0 25 50 75 100 125

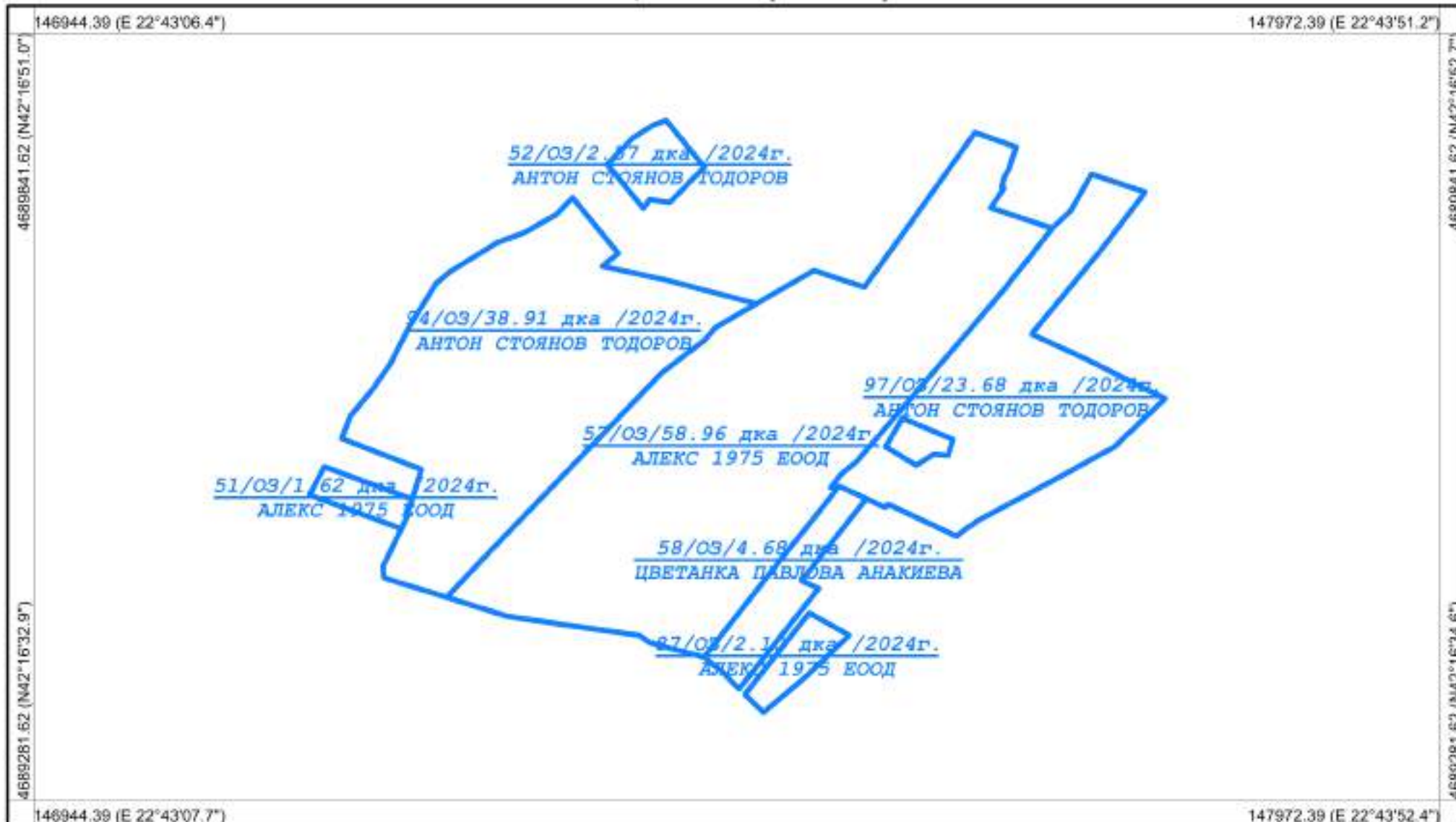
Картен лист: 1/1

Изработил: _____
КА МОДЕКС ЕООД
Изготвено с CadIS v.9

Област: Кюстендил
Община: Кюстендил
ЕКАТТЕ: 56378

РАБОТНА КАРТА
НА МАСИВИ ЗА ПОЛЗВАНЕ (2023-2024 г.)
Землище: с. Пиперков чифлик

Утвърдил: _____



Координатна система: WGS84 (UTM), 35N
Картна подложка:
Актуалност на данните: 21.08.2023-07.09.2023 г.
Дата на отпечатване: 07.09.2023 г.
Образец: CadIS – 27.06.2017 г.

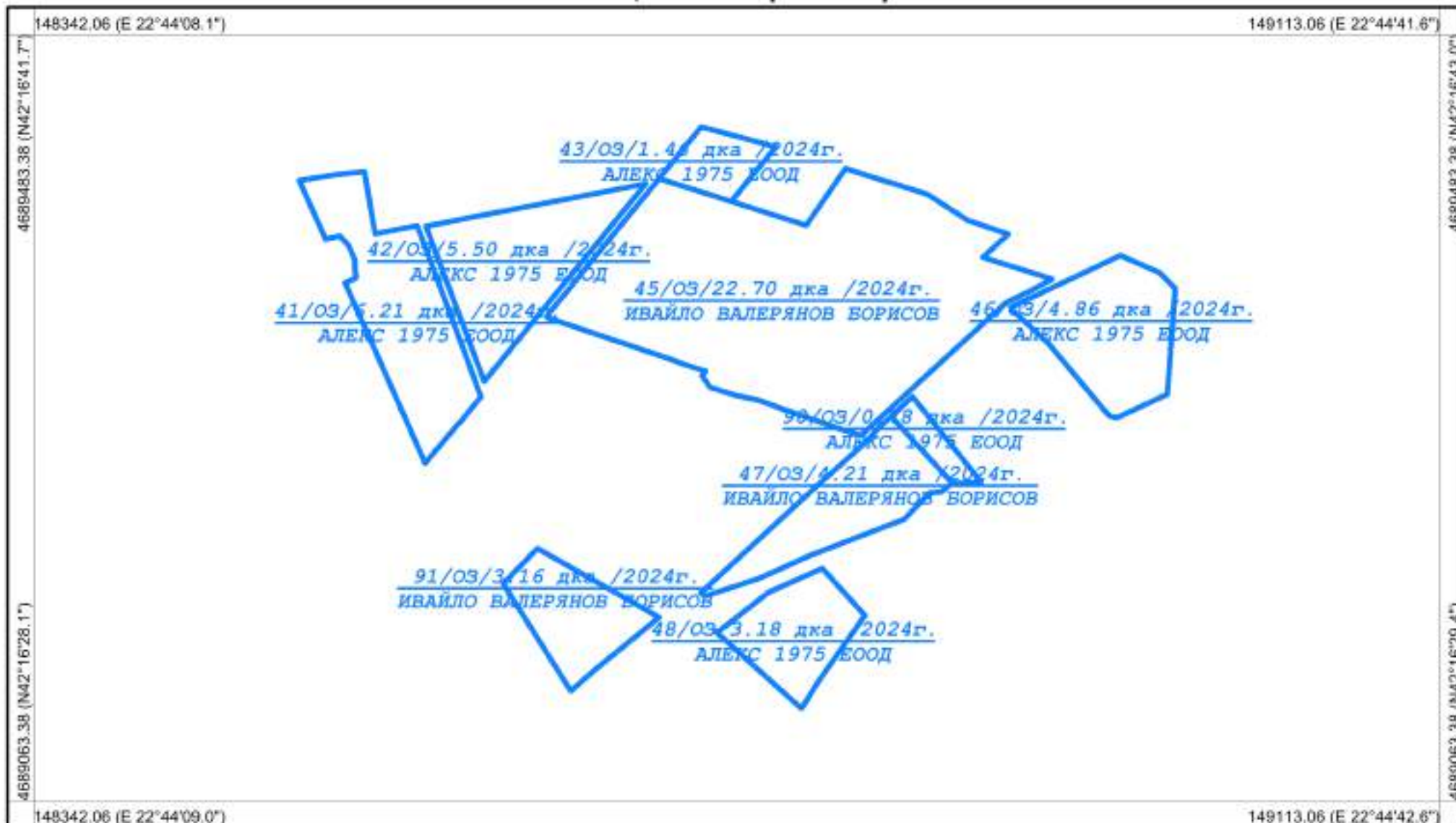
Мащаб 1:4000
1 см = 40 м
0 40 80 120 160 200
Картен лист: 1/1

Изработил: _____
КА МОДЕКС ЕООД
Изготвено с CadIS v.9

Област: Кюстендил
Община: Кюстендил
ЕКАТТЕ: 56378

РАБОТНА КАРТА
НА МАСИВИ ЗА ПОЛЗВАНЕ (2023-2024 г.)
Землище: с. Пиперков чифлик

Утвърдил: _____



Координатна система: WGS84 (UTM), 35N
Картна подложка:
Актуалност на данните: 21.08.2023-07.09.2023 г.
Дата на отпечатване: 07.09.2023 г.
Образец: CadIS – 27.06.2017 г.


Мащаб 1:3000
1 см = 30 м
0 30 60 90 120 150
Картен лист: 1/1

Изработил: _____
КА МОДЕКС ЕООД
Изготвено с CadIS v.9

Област: Кюстендил
Община: Кюстендил
ЕКАТТЕ: 56378

РАБОТНА КАРТА
НА МАСИВИ ЗА ПОЛЗВАНЕ (2023-2024 г.)
Землище: с. Пиперков чифлик

Утвърдил: _____



Координатна система: WGS84 (UTM), 35N
Картна подложка:
Актуалност на данните: 21.08.2023-28.08.2023 г.
Дата на отпечатване: 07.09.2023 г.
Образец: CadIS – 27.06.2017 г.

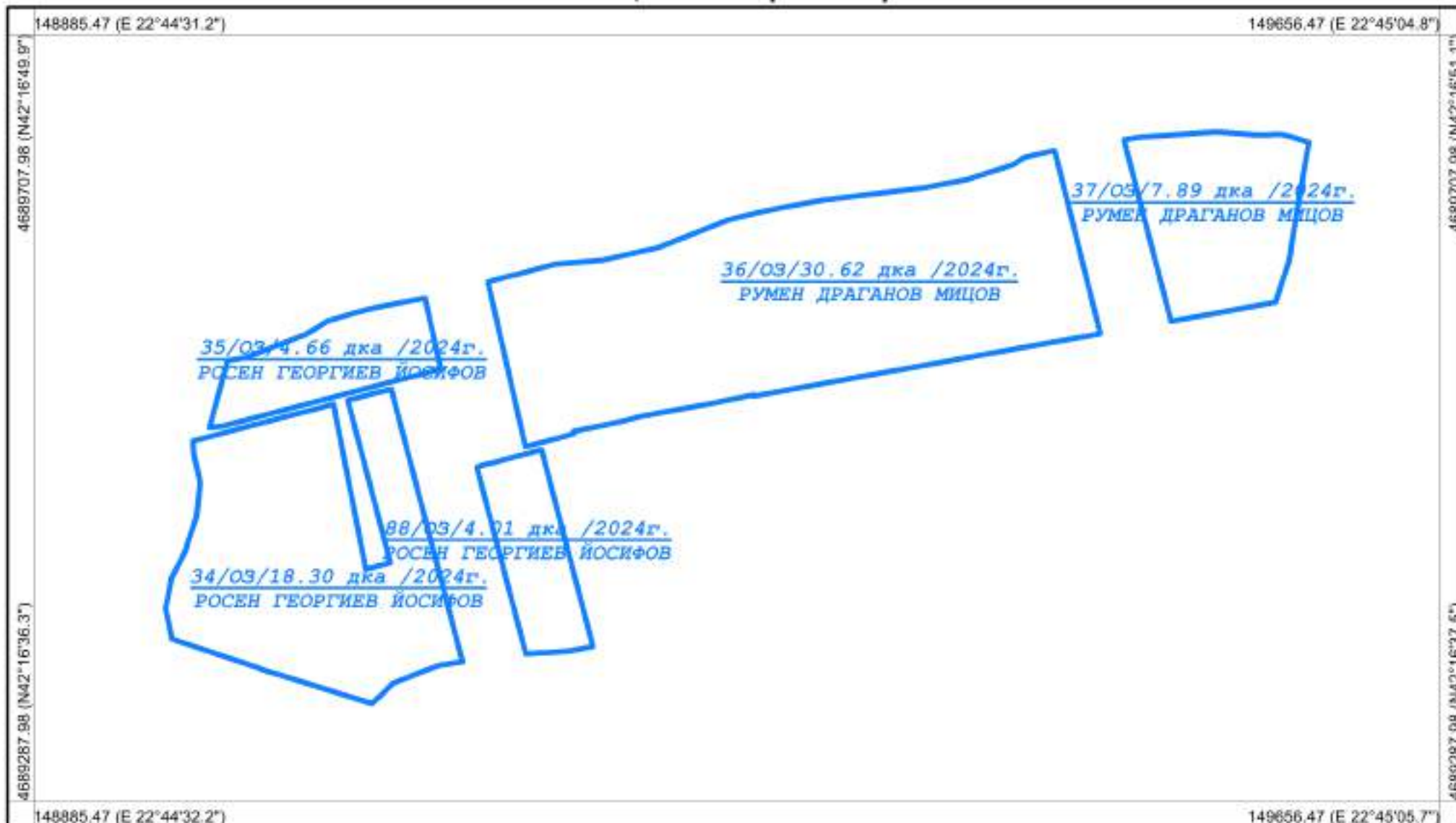
Мащаб 1:2500
1 см = 25 м
0 25 50 75 100 125
Картен лист: 1/1

Изработил: _____
КА МОДЕКС ЕООД
Изготвено с CadIS v.9

Област: Кюстендил
Община: Кюстендил
ЕКАТТЕ: 56378

РАБОТНА КАРТА
НА МАСИВИ ЗА ПОЛЗВАНЕ (2023-2024 г.)
Землище: с. Пиперков чифлик

Утвърдил: _____



Координатна система: **WGS84 (UTM), 35N**
Картна подложка:
Актуалност на данните: **21.08.2023-07.09.2023 г.**
Дата на отпечатване: **07.09.2023 г.**
Образец: **CadIS – 27.06.2017 г.**

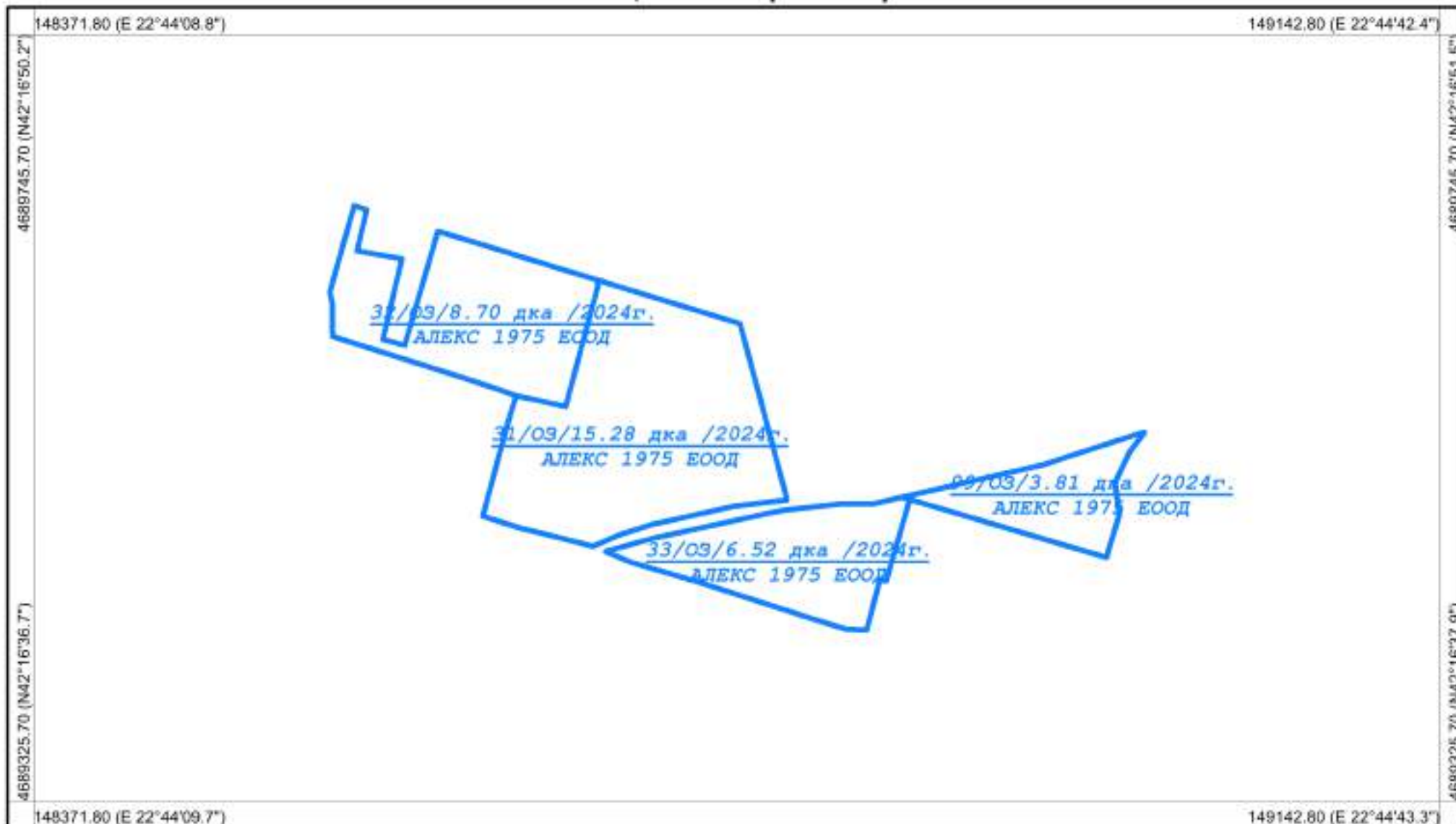
Мащаб **1:3000**
1 см = 30 м
0 30 60 90 120 150
Картен лист: **1/1**

Изработил: _____
КА МОДЕКС ЕООД
Изготвено с **CadIS v.9**

Област: Кюстендил
Община: Кюстендил
ЕКАТТЕ: 56378

РАБОТНА КАРТА
НА МАСИВИ ЗА ПОЛЗВАНЕ (2023-2024 г.)
Землище: с. Пиперков чифлик

Утвърдил: _____



Координатна система: WGS84 (UTM), 35N
Картна подложка:
Актуалност на данните: 21.08.2023-07.09.2023 г.
Дата на отпечатване: 07.09.2023 г.
Образец: CadIS – 27.06.2017 г.

Мащаб 1:3000
1 см = 30 м

0 30 60 90 120 150

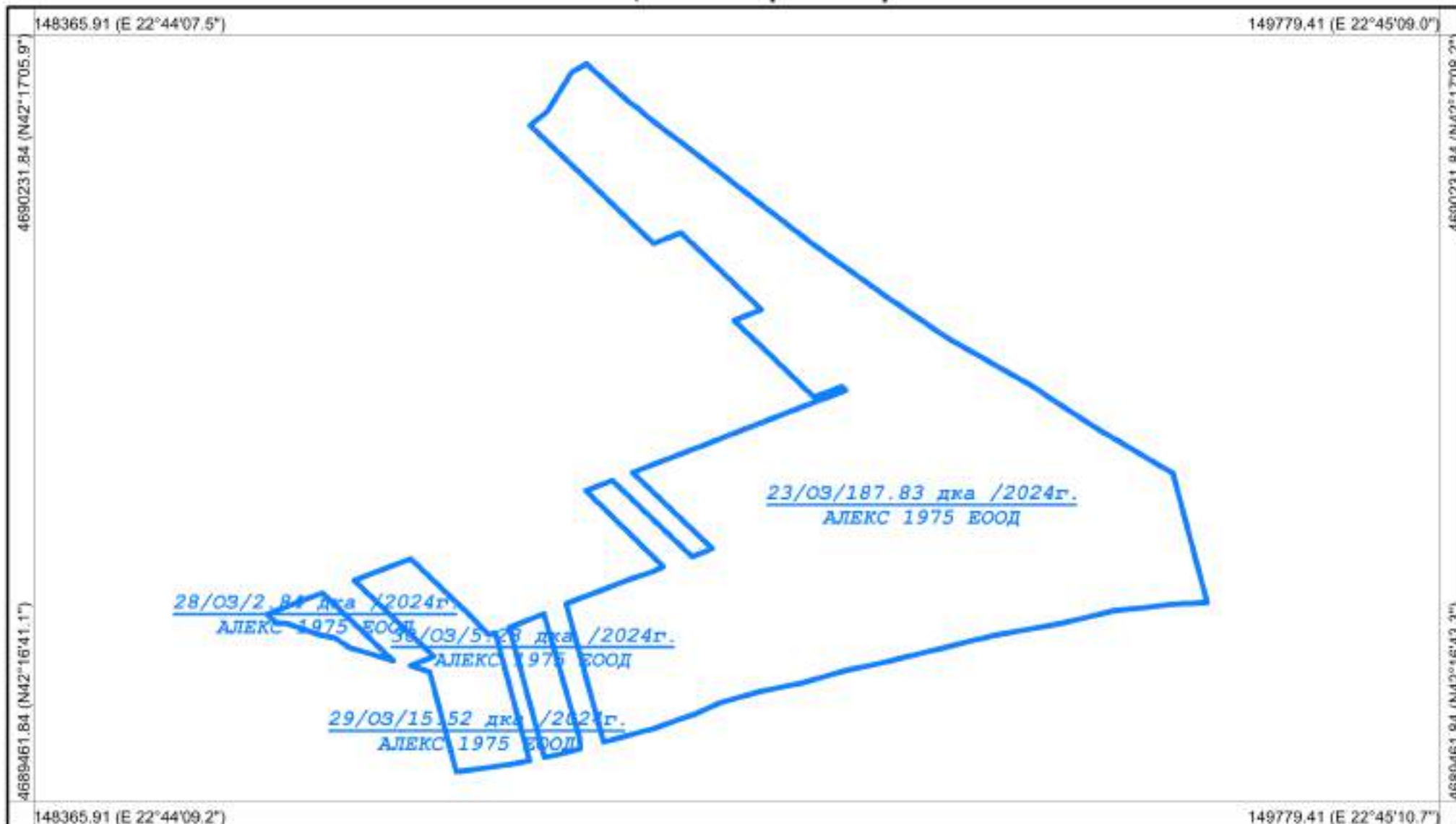
Картен лист: 1/1

Изработил: _____
КА МОДЕКС ЕООД
Изготвено с CadIS v.9

Област: Кюстендил
Община: Кюстендил
ЕКАТТЕ: 56378

РАБОТНА КАРТА
НА МАСИВИ ЗА ПОЛЗВАНЕ (2023-2024 г.)
Землище: с. Пиперков чифлик

Утвърдил: _____



Координатна система: WGS84 (UTM), 35N
Картна подложка:
Актуалност на данните: 21.08.2023-07.09.2023 г.
Дата на отпечатване: 07.09.2023 г.
Образец: CadIS – 27.06.2017 г.

Мащаб 1:5500
1 см = 55 м

0 55 110 165 220 275

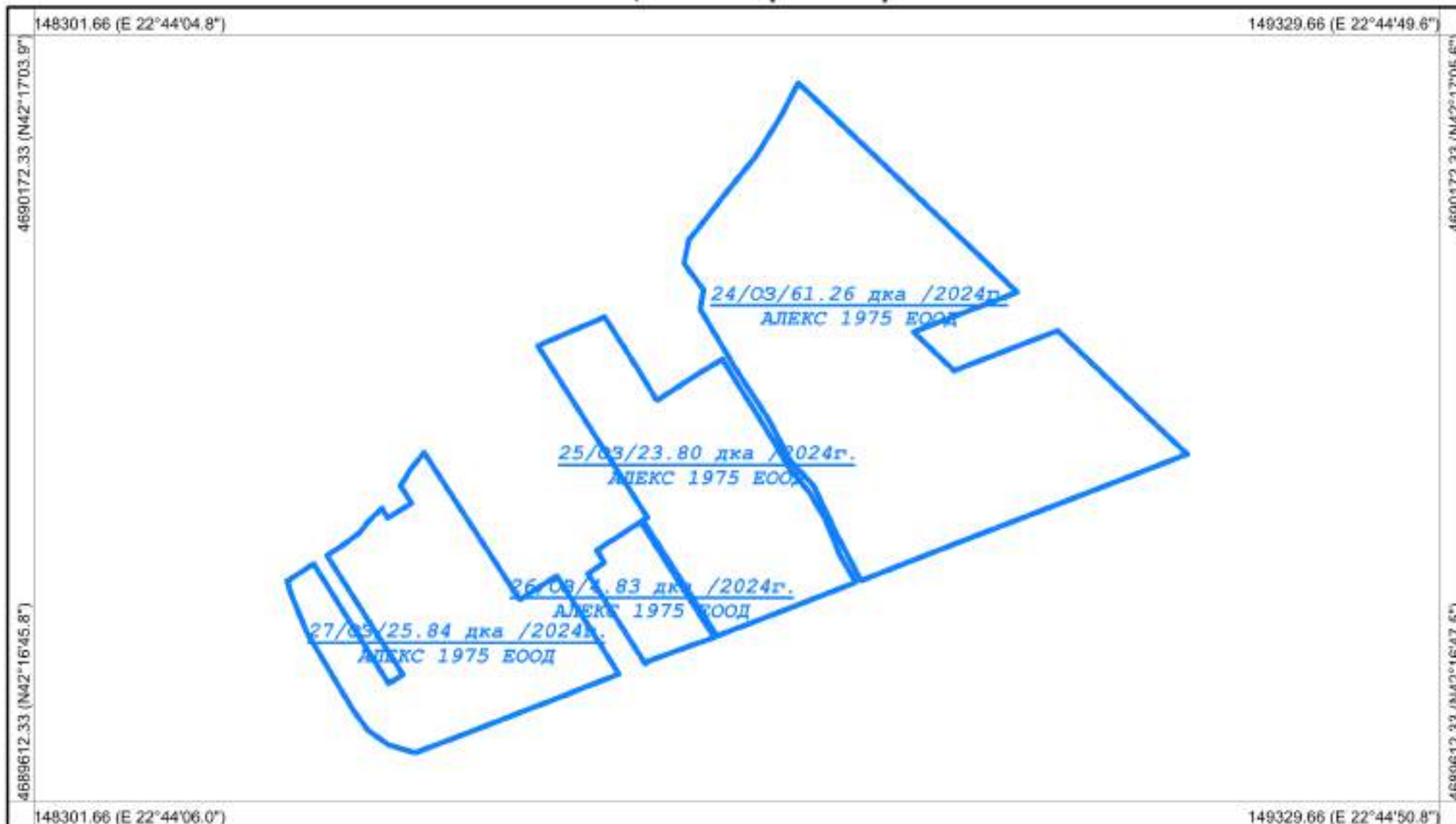
Картен лист: 1/1

Изработил: _____
КА МОДЕКС ЕООД
Изготвено с CadIS v.9

Област: Кюстендил
Община: Кюстендил
ЕКАТТЕ: 56378

РАБОТНА КАРТА
НА МАСИВИ ЗА ПОЛЗВАНЕ (2023-2024 г.)
Землище: с. Пиперков чифлик

Утвърдил: _____



Координатна система: WGS84 (UTM), 35N
Картна подложка:
Актуалност на данните: 21.08.2023-07.09.2023 г.
Дата на отпечатване: 07.09.2023 г.
Образец: CadIS – 27.06.2017 г.

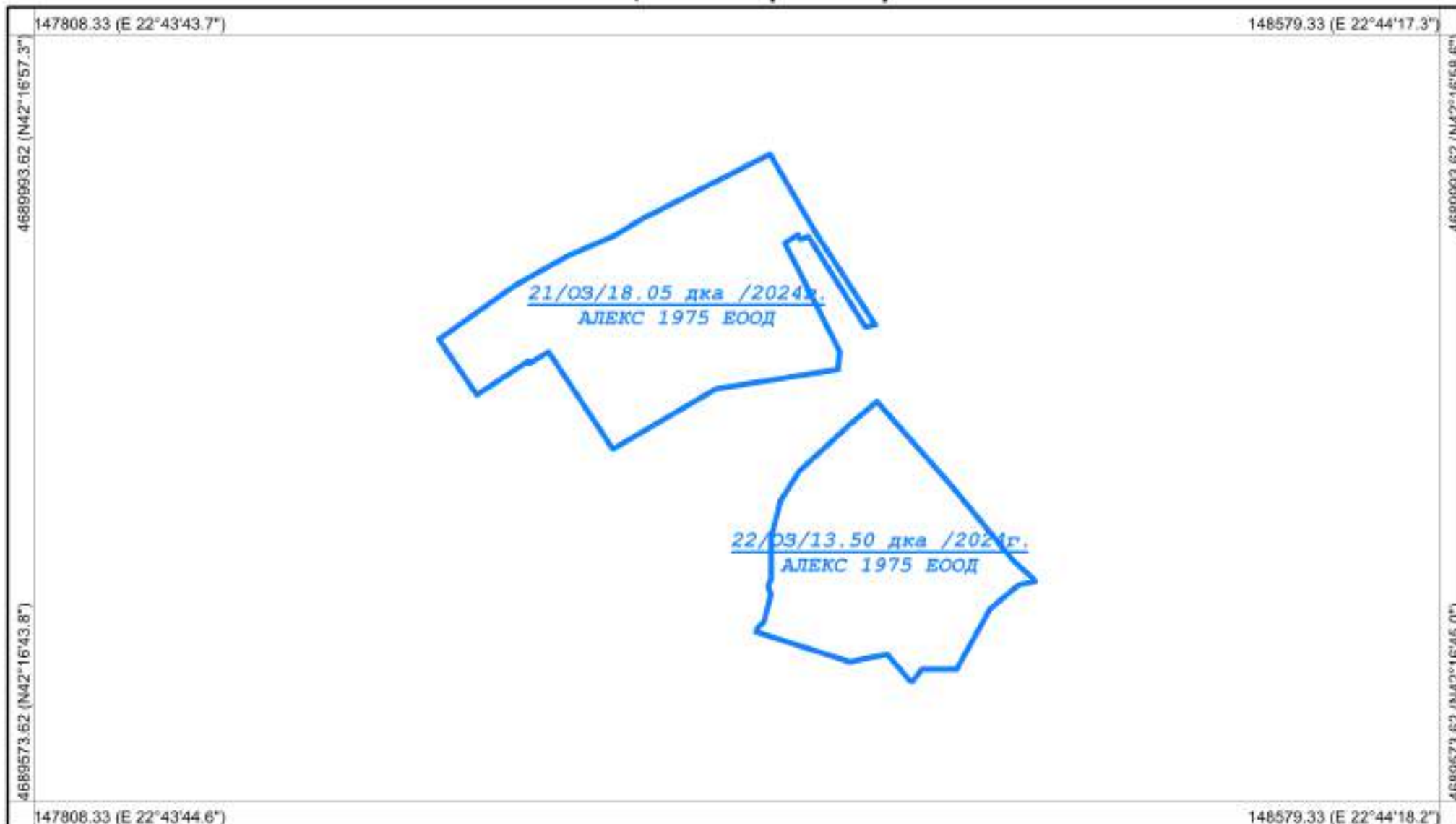
Мащаб 1:4000
1 см = 40 м
0 40 80 120 160 200
Картен лист: 1/1

Изработил: _____
КА МОДЕКС ЕООД
Изготвено с CadIS v.9

Област: Кюстендил
Община: Кюстендил
ЕКАТТЕ: 56378

РАБОТНА КАРТА
НА МАСИВИ ЗА ПОЛЗВАНЕ (2023-2024 г.)
Землище: с. Пиперков чифлик

Утвърдил: _____



Координатна система: WGS84 (UTM), 35N
Картна подложка:
Актуалност на данните: 21.08.2023-07.09.2023 г.
Дата на отпечатване: 07.09.2023 г.
Образец: CadIS – 27.06.2017 г.


Мащаб 1:3000
1 см = 30 м
0 30 60 90 120 150
Картен лист: 1/1

Изработил: _____
КА МОДЕКС ЕООД
Изготвено с CadIS v.9

Област: Кюстендил
Община: Кюстендил
ЕКАТТЕ: 56378

РАБОТНА КАРТА
НА МАСИВИ ЗА ПОЛЗВАНЕ (2023-2024 г.)
Землище: с. Пиперков чифлик

Утвърдил: _____



Координатна система: WGS84 (UTM), 35N
Картна подложка:
Актуалност на данните: 21.08.2023-07.09.2023 г.
Дата на отпечатване: 07.09.2023 г.
Образец: CadIS – 27.06.2017 г.

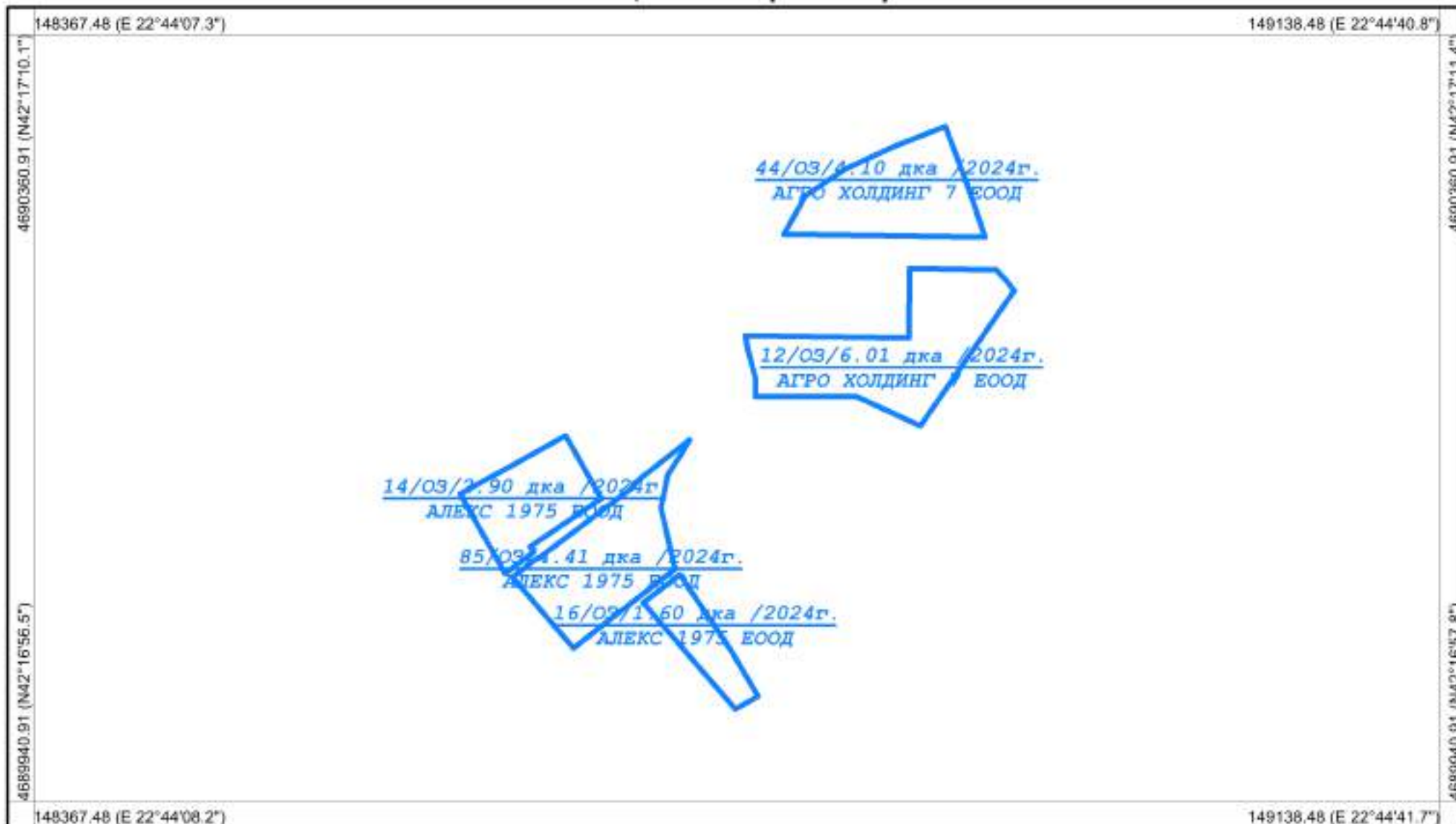
Мащаб 1:3000
1 см = 30 м
0 30 60 90 120 150
Картен лист: 1/1

Изработил: _____
КА МОДЕКС ЕООД
Изготвено с CadIS v.9

Област: Кюстендил
Община: Кюстендил
ЕКАТТЕ: 56378

РАБОТНА КАРТА
НА МАСИВИ ЗА ПОЛЗВАНЕ (2023-2024 г.)
Землище: с. Пиперков чифлик

Утвърдил: _____



Координатна система: WGS84 (UTM), 35N
Картна подложка:
Актуалност на данните: 21.08.2023-07.09.2023 г.
Дата на отпечатване: 07.09.2023 г.
Образец: CadIS – 27.06.2017 г.

Мащаб 1:3000
1 см = 30 м

0 30 60 90 120 150

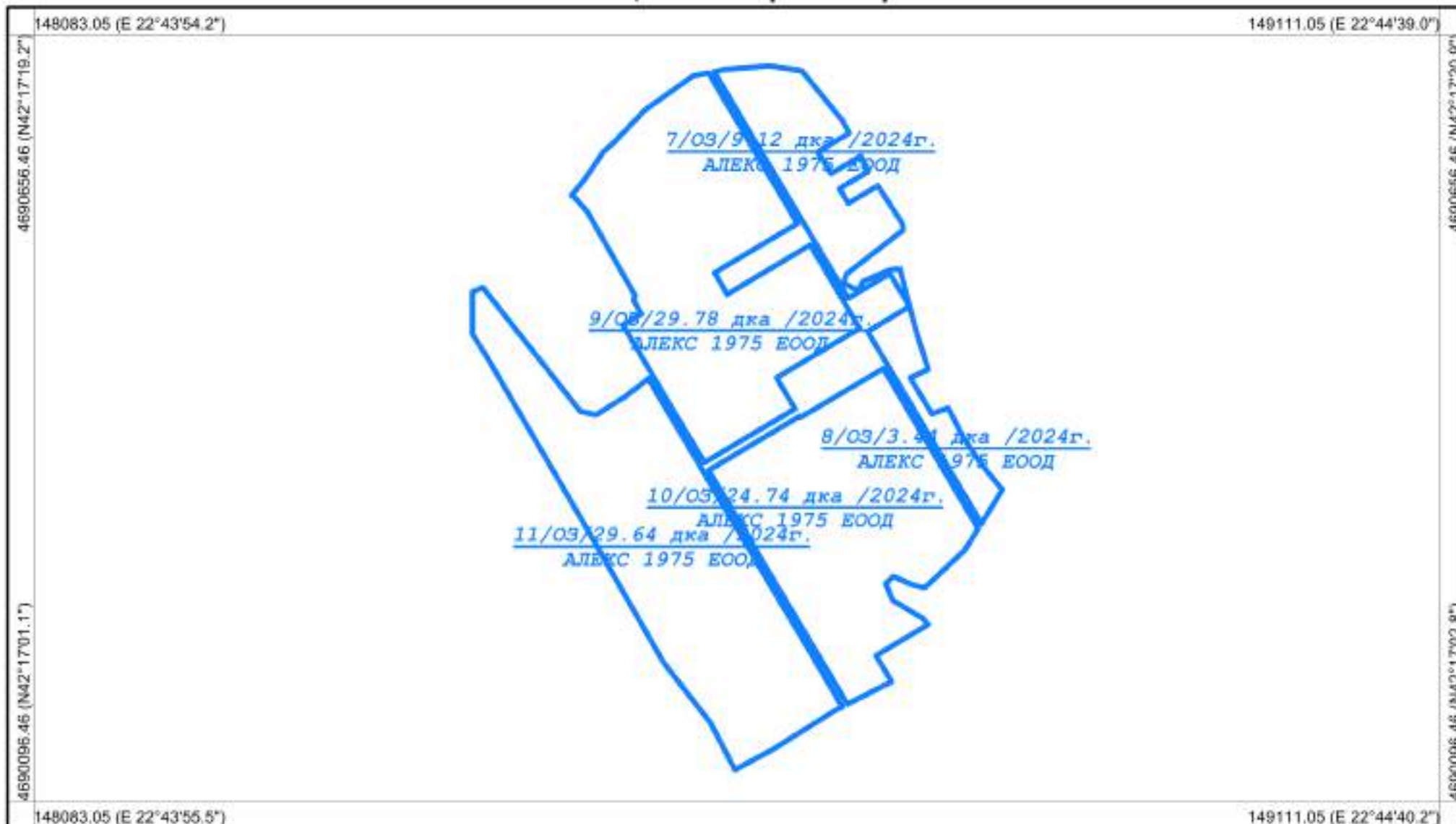
Картен лист: 1/1

Изработил: _____
КА МОДЕКС ЕООД
Изготвено с CadIS v.9

Област: Кюстендил
Община: Кюстендил
ЕКАТТЕ: 56378

РАБОТНА КАРТА
НА МАСИВИ ЗА ПОЛЗВАНЕ (2023-2024 г.)
Землище: с. Пиперков чифлик

Утвърдил: _____



Координатна система: WGS84 (UTM), 35N
Картна подложка:
Актуалност на данните: 21.08.2023-21.08.2023 г.
Дата на отпечатване: 07.09.2023 г.
Образец: CadIS – 27.06.2017 г.

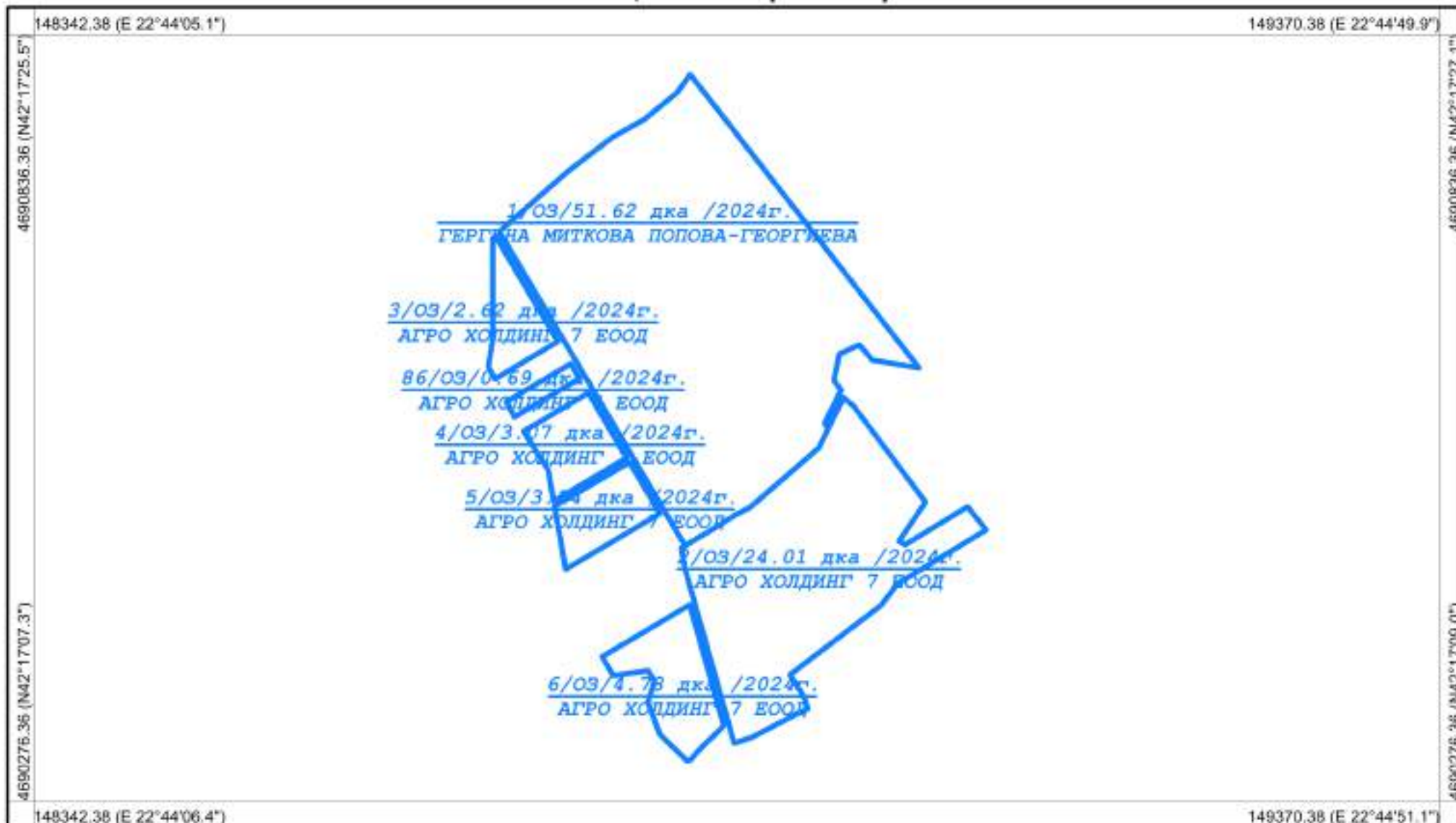
Мащаб 1:4000
1 см = 40 м
0 40 80 120 160 200
Картен лист: 1/1

Изработил: _____
КА МОДЕКС ЕООД
Изготвено с CadIS v.9

Област: Кюстендил
Община: Кюстендил
ЕКАТТЕ: 56378

РАБОТНА КАРТА
НА МАСИВИ ЗА ПОЛЗВАНЕ (2023-2024 г.)
Землище: с. Пиперков чифлик

Утвърдил: _____



Координатна система: WGS84 (UTM), 35N
Картна подложка:
Актуалност на данните: 21.08.2023-21.08.2023 г.
Дата на отпечатване: 07.09.2023 г.
Образец: CadIS – 27.06.2017 г.

Мащаб 1:4000
1 см = 40 м

0 40 80 120 160 200

Картен лист: 1/1

Изработил: _____
КА МОДЕКС ЕООД
Изготвено с CadIS v.9