



РЕПУБЛИКА БЪЛГАРИЯ
МИНИСТЕРСТВО НА ЗЕМЕДЕЛИЕТО И ХРАНИТЕ

ОБЛАСТНА ДИРЕКЦИЯ „ЗЕМЕДЕЛИЕ“ - КЮСТЕНДИЛ

2500 гр. Кюстендил, ул. „Демокрация“ № 44, тел. 078 / 55 02 71, Е-mail: odzg_kvustendil@mzh.government.bg

ЗАПОВЕД

№ РД-04-140/29.09.2023 г.

На основание чл. 37в, ал. 4 от ЗСПЗЗ, във връзка с чл. 75а, ал. 1, т. 1 от ППЗСПЗЗ, доклад с вх. № РД-08-241/27.09.2023 г. на комисия, назначена със Заповед № РД-07-46/20.07.2023 г. на директора на ОД „Земеделие“ – Кюстендил и представено Споразумение с вх. № ПО-09-1250/28.08.2023 г. в ОСЗ – Кюстендил с офис Трекляно

НАРЕЖДАМ:

I. Одобрявам споразумение за разпределение на масивите за ползване на обработваеми земи в землището на с. **Лелинци**, ЕКАТТЕ 43267, община Кюстендил, област Кюстендил, сключено между лицата по чл. 37в, ал. 1 от ЗСПЗЗ за стопанската **2023/2024 година**, както следва:

1. ВЕРГИНИЯ ВЕСЕЛИНОВА ВАСИЛЕВА-ЗГУРОВСКА

Площ на имоти, ползвани на правно основание: 37.345 дка

Площ на имоти, ползвани на основание на чл. 37в, ал. 3, т. 2 от ЗСПЗЗ: 28.823 дка

Разпределени масиви (по номера), съгласно проекта: 7, 8, 9

Общо площ: 66.168 дка

2. НАДЯ ВАЛЕНТИНОВА ПАУНОВА

Площ на имоти, ползвани на правно основание: 20.632 дка

Площ на имоти, ползвани на основание на чл. 37в, ал. 3, т. 2 от ЗСПЗЗ: 41.924 дка

Разпределени масиви (по номера), съгласно проекта: 1, 2, 3, 5, 6

Общо площ: 62.556 дка

3. ЯВОР ИВАНОВ ЙОСИФОВ

Площ на имоти, ползвани на правно основание: 1.721 дка

Площ на имоти, ползвани на основание на чл. 37в, ал. 3, т. 2 от ЗСПЗЗ: 9.558 дка

Разпределени масиви (по номера), съгласно проекта: 4

Общо площ: 11.279 дка

II. Лицата по т. I, на които са определени площи по чл. 37в, ал. 3, т. 2 от ЗСПЗЗ внасят по сметка за чужди средства сума в размер на средното годишно рентно плащане за землището в срок до три месеца от публикуване на настоящата заповед.

Банкова сметка за чужди средства на Областна дирекция „Земеделие“ – Кюстендил:

ТЪ ОББ АД – КЛОН КЮСТЕНДИЛ

IBAN: BG50 UBBS 8002 3300 2513 10

BIC: UBBS BGSF.

III. На основание чл. 37в, ал. 7 от ЗСПЗЗ, за ползвател, който не е заплатил сумите за ползваните земи по чл. 37в, ал. 3, т. 2 от ЗСПЗЗ съгласно настоящата заповед, директорът на областната дирекция „Земеделие” издава заповед за заплащане на трикратния размер на средното годишно рентно плащане за землището.

IV. На основание чл. 37в, ал. 5 от ЗСПЗЗ, настоящата заповед, ведно с окончателния регистър и картата на землището с отразените масиви за ползване да се обяви в кметството на с. Лелинци, община Кюстендил и в сградата на офис Кюстендил на Общинска служба по земеделие – Кюстендил с офис Трекляно, както и да се публикува на интернет страниците на Община Кюстендил и Областна дирекция „Земеделие” – Кюстендил.

Контрол по изпълнението на заповедта възлагам на началника на Общинска служба по земеделие – Кюстендил с офис Трекляно.

Заповедта да се доведе до знанието на съответните длъжностни лица, за сведение и изпълнение.

Заповедта може да бъде обжалвана по реда на АПК. Обжалването на заповедта не спира нейното изпълнение.

V. Неразделна част от настоящата заповед са описа на масивите и имотите по ползватели, представен в *Приложение 1* и картата на масивите за ползване за землището на с. Лелинци, община Кюстендил.

ДИРЕКТОР:
/Й. ДОМОЗЕТОВ/

ПРИЛОЖЕНИЕ № 1

Неразделна част от Заповед № РД-04-140/29.09.2023г.

**Окончателен регистър по реда на чл.74, във връзка с чл.75а от ППЗСПЗЗ и чл.37в,
ал.9 от ЗСПЗЗ за стопанската 2023/2024 година
за землището на с. Лелинци, ЕКАТТЕ 43267, община Кюстендил, област Кюстендил**

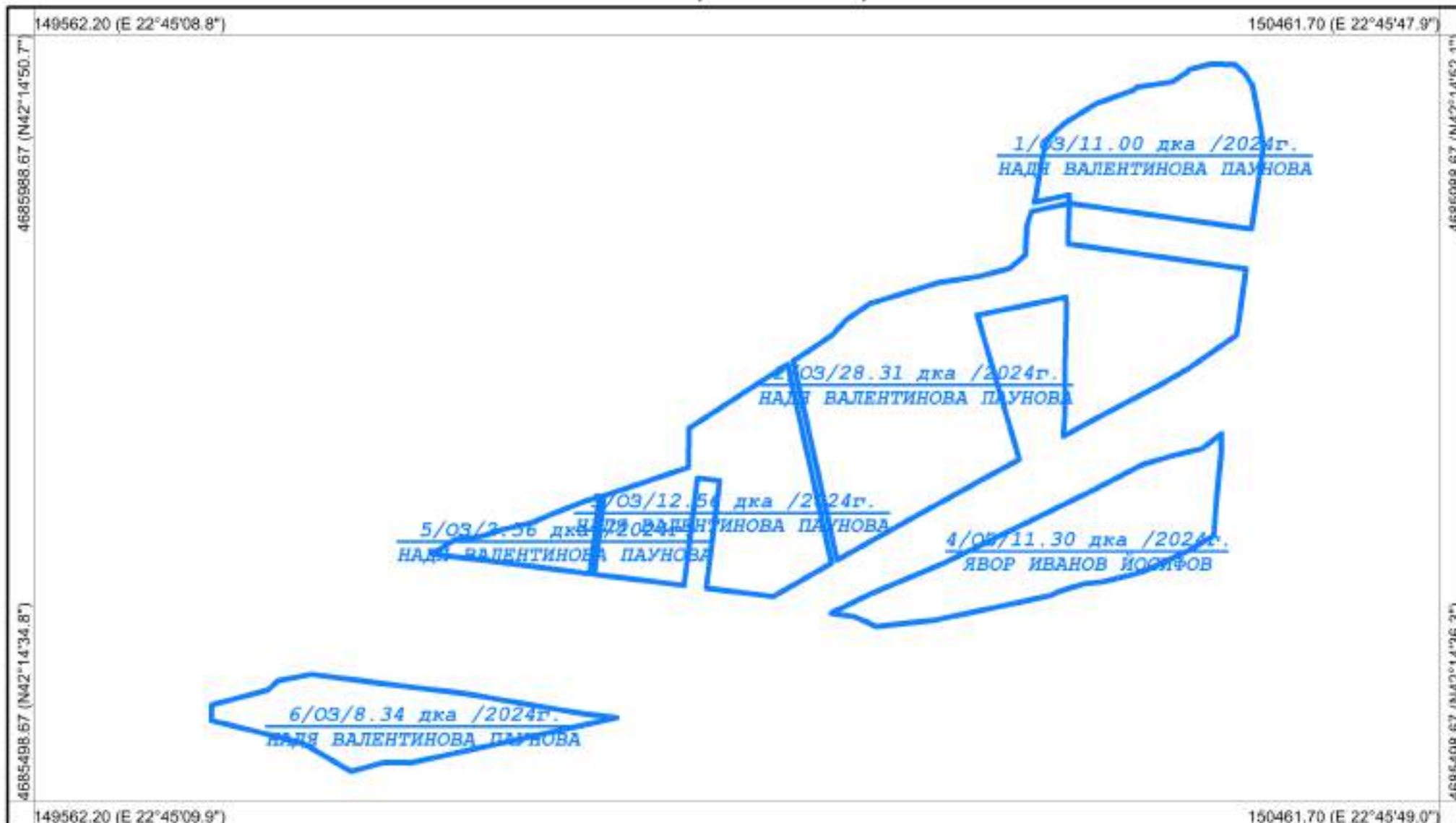
Ползвател	Масив №	Имот с регистрирано правно основание		Имот по чл. 37в, ал. 3, т. 2 от ЗСПЗЗ		
		№	Площ дка	№	Площ дка	Дължимо рентно плащане в лв.
ВЕРГИНИЯ ВЕСЕЛИНОВА ВАСИЛЕВА-ЗГУРОВСКА	7	33.2	3.799			
ВЕРГИНИЯ ВЕСЕЛИНОВА ВАСИЛЕВА-ЗГУРОВСКА	7			33.3	2.487	44.76
ВЕРГИНИЯ ВЕСЕЛИНОВА ВАСИЛЕВА-ЗГУРОВСКА	7			33.1	2.380	42.84
ВЕРГИНИЯ ВЕСЕЛИНОВА ВАСИЛЕВА-ЗГУРОВСКА	8			33.11	8.001	144.02
ВЕРГИНИЯ ВЕСЕЛИНОВА ВАСИЛЕВА-ЗГУРОВСКА	8	33.12	7.999			
ВЕРГИНИЯ ВЕСЕЛИНОВА ВАСИЛЕВА-ЗГУРОВСКА	8	33.14	5.999			
ВЕРГИНИЯ ВЕСЕЛИНОВА ВАСИЛЕВА-ЗГУРОВСКА	8	33.15	5.354			
ВЕРГИНИЯ ВЕСЕЛИНОВА ВАСИЛЕВА-ЗГУРОВСКА	8	33.7	4.118			
ВЕРГИНИЯ ВЕСЕЛИНОВА ВАСИЛЕВА-ЗГУРОВСКА	8	33.16	2.501			
ВЕРГИНИЯ ВЕСЕЛИНОВА ВАСИЛЕВА-ЗГУРОВСКА	8			33.13	2.500	45.00
ВЕРГИНИЯ ВЕСЕЛИНОВА ВАСИЛЕВА-ЗГУРОВСКА	8			33.10	2.352	42.34
ВЕРГИНИЯ ВЕСЕЛИНОВА ВАСИЛЕВА-ЗГУРОВСКА	8			33.20	2.081	37.46
ВЕРГИНИЯ ВЕСЕЛИНОВА ВАСИЛЕВА-ЗГУРОВСКА	8			33.19	2.000	36.00
ВЕРГИНИЯ ВЕСЕЛИНОВА ВАСИЛЕВА-ЗГУРОВСКА	8	33.18	2.000			
ВЕРГИНИЯ ВЕСЕЛИНОВА ВАСИЛЕВА-ЗГУРОВСКА	8			33.17	1.748	31.47
ВЕРГИНИЯ ВЕСЕЛИНОВА ВАСИЛЕВА-ЗГУРОВСКА	8			33.8	1.114	20.05
ВЕРГИНИЯ ВЕСЕЛИНОВА ВАСИЛЕВА-ЗГУРОВСКА	8			33.9	1.039	18.71
ВЕРГИНИЯ ВЕСЕЛИНОВА ВАСИЛЕВА-ЗГУРОВСКА	9	33.30	3.666			
ВЕРГИНИЯ ВЕСЕЛИНОВА ВАСИЛЕВА-ЗГУРОВСКА	9			33.31	3.121	56.19
ВЕРГИНИЯ ВЕСЕЛИНОВА ВАСИЛЕВА-ЗГУРОВСКА	9	33.29	1.909			
ОБЩО за ползвателя (дка)			37.345		28.823	518.82
НАДЯ ВАЛЕНТИНОВА ПАУНОВА	1			29.2	4.379	78.82
НАДЯ ВАЛЕНТИНОВА ПАУНОВА	1			29.3	3.701	66.62
НАДЯ ВАЛЕНТИНОВА ПАУНОВА	1			29.1	2.076	37.36
НАДЯ ВАЛЕНТИНОВА ПАУНОВА	1			29.14	0.815	14.67
НАДЯ ВАЛЕНТИНОВА ПАУНОВА	2			29.11	4.403	79.25
НАДЯ ВАЛЕНТИНОВА ПАУНОВА	2			29.7	3.896	70.12
НАДЯ ВАЛЕНТИНОВА ПАУНОВА	2	29.12	3.602			
НАДЯ ВАЛЕНТИНОВА ПАУНОВА	2	29.9	3.570			
НАДЯ ВАЛЕНТИНОВА ПАУНОВА	2			29.6	2.979	53.63
НАДЯ ВАЛЕНТИНОВА ПАУНОВА	2	29.5	2.498			
НАДЯ ВАЛЕНТИНОВА ПАУНОВА	2			29.113	2.389	43.00

НАДЯ ВАЛЕНТИНОВА ПАУНОВА	2			29.10	2.301	41.42
НАДЯ ВАЛЕНТИНОВА ПАУНОВА	2	29.108	1.743			
НАДЯ ВАЛЕНТИНОВА ПАУНОВА	2	29.88	0.863			
НАДЯ ВАЛЕНТИНОВА ПАУНОВА	3	29.61	4.900			
НАДЯ ВАЛЕНТИНОВА ПАУНОВА	3			29.69	3.639	65.50
НАДЯ ВАЛЕНТИНОВА ПАУНОВА	3			29.58	1.782	32.07
НАДЯ ВАЛЕНТИНОВА ПАУНОВА	3	29.60	1.206			
НАДЯ ВАЛЕНТИНОВА ПАУНОВА	3			29.62	1.000	18.00
НАДЯ ВАЛЕНТИНОВА ПАУНОВА	5			29.53	0.886	15.95
НАДЯ ВАЛЕНТИНОВА ПАУНОВА	5			29.52	0.884	15.91
НАДЯ ВАЛЕНТИНОВА ПАУНОВА	5			29.54	0.601	10.82
НАДЯ ВАЛЕНТИНОВА ПАУНОВА	5			29.55	0.119	2.14
НАДЯ ВАЛЕНТИНОВА ПАУНОВА	6			29.70	2.264	40.76
НАДЯ ВАЛЕНТИНОВА ПАУНОВА	6	29.74	2.250			
НАДЯ ВАЛЕНТИНОВА ПАУНОВА	6			29.71	1.281	23.07
НАДЯ ВАЛЕНТИНОВА ПАУНОВА	6			29.75	1.002	18.04
НАДЯ ВАЛЕНТИНОВА ПАУНОВА	6			29.79	0.966	17.39
НАДЯ ВАЛЕНТИНОВА ПАУНОВА	6			29.78	0.560	10.08
ОБЩО за ползвателя (дка)			20.632		41.924	754.62
ЯВОР ИВАНОВ ЙОСИФОВ	4			20.6	3.529	63.53
ЯВОР ИВАНОВ ЙОСИФОВ	4			20.5	2.163	38.94
ЯВОР ИВАНОВ ЙОСИФОВ	4	20.1	1.721			
ЯВОР ИВАНОВ ЙОСИФОВ	4			20.4	1.291	23.23
ЯВОР ИВАНОВ ЙОСИФОВ	4			20.7	0.871	15.69
ЯВОР ИВАНОВ ЙОСИФОВ	4			20.8	0.791	14.23
ЯВОР ИВАНОВ ЙОСИФОВ	4			20.2	0.517	9.30
ЯВОР ИВАНОВ ЙОСИФОВ	4			20.9	0.396	7.13
ОБЩО за ползвателя (дка)			1.721		9.558	172.05

Област: Кюстендил
Община: Кюстендил
ЕКАТТЕ: 43267

РАБОТНА КАРТА
НА МАСИВИ ЗА ПОЛЗВАНЕ (2023-2024 г.)
Землище: с. Лелинци

Утвърдил: _____



Координатна система: WGS84 (UTM), 35N

Картна подложка:


Актуалност на данните: 22.08.2023-22.08.2023 г.

Дата на отпечатване: 22.08.2023 г.

Образец: CadIS – 27.06.2017 г.

Мащаб 1:3500

1 см = 35 м



Картен лист: 1/1

Изработил: _____

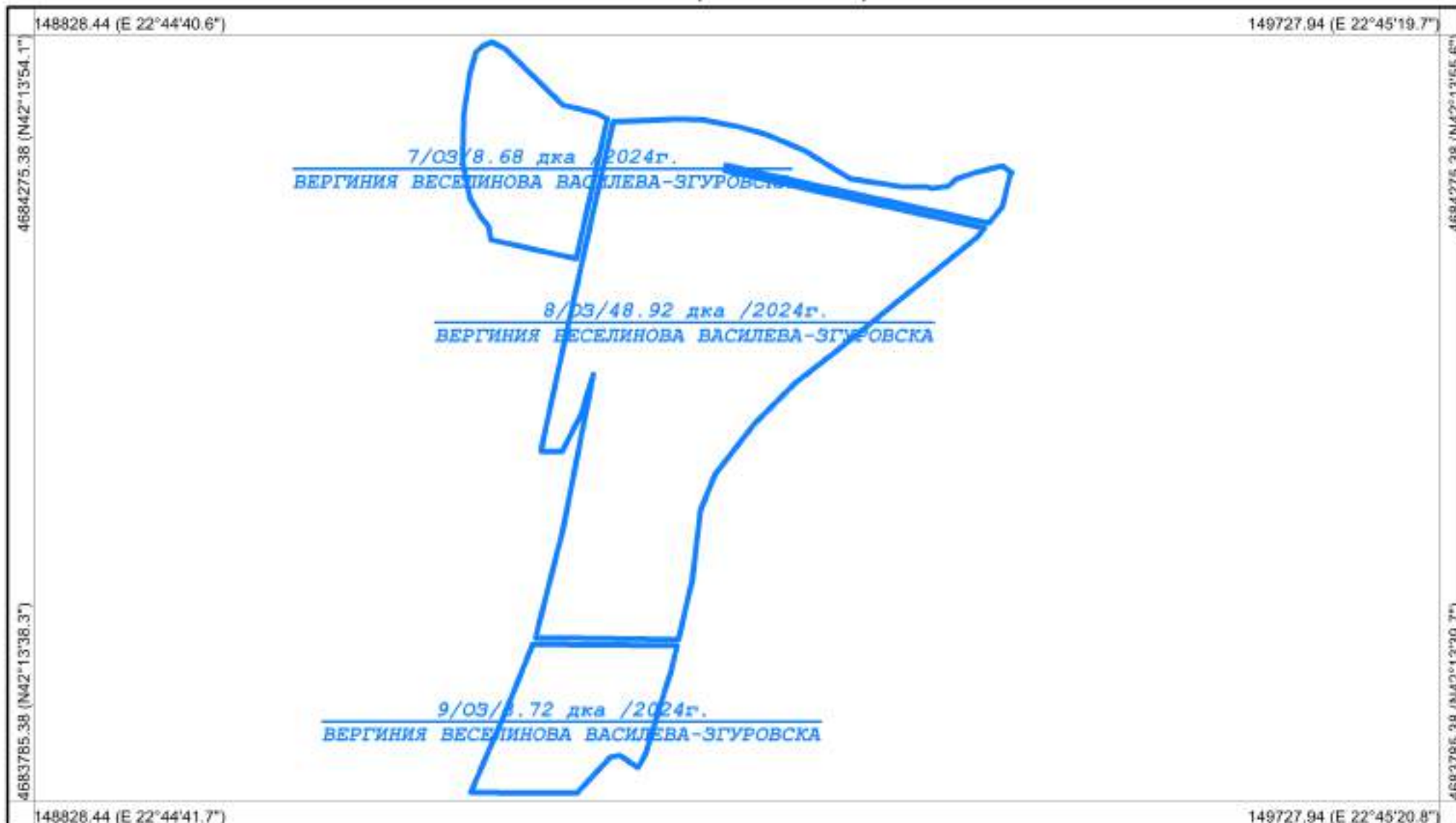
КА МОДЕКС ЕООД

Изготвено с CadIS v.9

Област: Кюстендил
Община: Кюстендил
ЕКАТТЕ: 43267

РАБОТНА КАРТА
НА МАСИВИ ЗА ПОЛЗВАНЕ (2023-2024 г.)
Землище: с. Лелинци

Утвърдил: _____



Координатна система: WGS84 (UTM), 35N
Картна подложка:
Актуалност на данните: 22.08.2023-22.08.2023 г.
Дата на отпечатване: 22.08.2023 г.
Образец: CadIS – 27.06.2017 г.

Мащаб 1:3500
1 см = 35 м
0 35 70 105 140 175
Картен лист: 1/1

Изработил: _____
КА МОДЕКС ЕООД
Изготвено с CadIS v.9