



ЗАПОВЕД

№ РД-04-164/29.09.2023 г.

На основание чл. 37в, ал. 4 от ЗСПЗЗ, във връзка с чл. 75а, ал. 1, т. 1 от ППЗСПЗЗ, доклад с вх. № РД-08-265/28.09.2023 г. на комисия, назначена със Заповед № РД-07-46/20.07.2023 г. на директора на ОД „Земеделие“ – Кюстендил и представено Споразумение с вх. № ПО-09-1334/30.08.2023 г. в ОСЗ – Кюстендил с офис Трекляно

НАРЕЖДАМ:

I. Одобрявам споразумение за разпределение на масивите за ползване на **трайни насаждения в землището на с. Коняво, ЕКАТТЕ 38432, община Кюстендил, област Кюстендил**, сключено между лицата по чл. 37в, ал. 1 от ЗСПЗЗ за **стопанската 2023/2024 година**, както следва:

1. ИСМАИЛ ИСМАИЛОВ МЕТУШЕВ

Площ на имоти, ползвани на правно основание: **2.396 дка**

Площ на имоти, ползвани на основание на чл. 37в, ал. 3, т. 2 от ЗСПЗЗ: **108.914 дка**

Разпределени масиви (по номера), съгласно проекта: 1, 2, 3, 4, 5, 6, 8, 7

Общо площ: 111.310 дка

2. ПАВЕЛ ЕМИЛОВ ИВАНОВ

Площ на имоти, ползвани на правно основание: **0.393 дка**

Площ на имоти, ползвани на основание на чл. 37в, ал. 3, т. 2 от ЗСПЗЗ: **215.955 дка**

Разпределени масиви (по номера), съгласно проекта: 9, 10, 11, 12, 13, 14, 15, 16, 17, 18

Общо площ: 216.348 дка

II. Лицата по т. I, на които са определени площи по чл. 37в, ал. 3, т. 2 от ЗСПЗЗ внасят по сметка за чужди средства сума в размер на средното годишно рентно плащане за землището в срок до три месеца от публикуване на настоящата заповед.

Банкова сметка за чужди средства на Областна дирекция „Земеделие“ – Кюстендил:

ТБ ОББ АД – КЛОН КЮСТЕНДИЛ

IBAN: BG50 UBBS 8002 3300 2513 10

BIC: UBBS BGSF.

III. На основание чл. 37в, ал. 7 от ЗСПЗЗ, за ползвател, който не е заплатил сумите за ползваните земи по чл. 37в, ал. 3, т. 2 от ЗСПЗЗ съгласно настоящата заповед, директорът на областната дирекция „Земеделие“ издава заповед за заплащане на трикратния размер на средното годишно рентно плащане за землището.

IV. На основание чл. 37в, ал. 5 от ЗСПЗЗ, настоящата заповед, ведно с окончателния регистър и картата на землището с отразените масиви за ползване да се обяви в кметството на с. Коняво, община Кюстендил и в сградата на офис Кюстендил на Общинска служба по земеделие – Кюстендил с офис Трекляно, както и да се публикува на интернет страниците на Община Кюстендил и Областна дирекция „Земеделие” – Кюстендил.

Контрол по изпълнението на заповедта възлагам на началника на Общинска служба по земеделие – Кюстендил с офис Трекляно.

Заповедта да се доведе до знанието на съответните длъжностни лица, за сведение и изпълнение.

Заповедта може да бъде обжалвана по реда на АПК. Съгласно чл. 37в, ал. 6 от ЗСПЗЗ, обжалването на заповедта не спира изпълнението ѝ.

V. Неразделна част от настоящата заповед са описа на масивите и имотите по ползватели, представен в *Приложение 1* и картата на масивите за ползване за землището на с. Коняво, община Кюстендил.

ДИРЕКТОР: /п/
/Й. ДОМОЗЕТОВ/

Неразделна част от Заповед № РД-04-164/29.09.2023г.

**Окончателен регистър по реда на чл. 74, във връзка с чл. 75а от ППЗСПЗЗ и
чл. 37в, ал. 9 от ЗСПЗЗ за стопанската 2023/2024 година
за землището на с. Коняво, ЕКАТТЕ 38432, община Кюстендил, област Кюстендил**

Ползвател	Масив №	Имот с регистрирано правно основание		Имот по чл. 37в, ал. 3, т. 2 от ЗСПЗЗ		
		№	Площ дка	№	Площ дка	Дължимо рентно плащане в лв.
ИСМАИЛ ИСМАИЛОВ МЕТУШЕВ	1			14.10	3.336	26.69
ИСМАИЛ ИСМАИЛОВ МЕТУШЕВ	1			14.14	3.135	25.08
ИСМАИЛ ИСМАИЛОВ МЕТУШЕВ	1			14.13	2.978	23.83
ИСМАИЛ ИСМАИЛОВ МЕТУШЕВ	1			14.15	2.623	20.98
ИСМАИЛ ИСМАИЛОВ МЕТУШЕВ	1	14.17	2.396			
ИСМАИЛ ИСМАИЛОВ МЕТУШЕВ	1			14.16	1.902	15.22
ИСМАИЛ ИСМАИЛОВ МЕТУШЕВ	1			14.12	1.481	11.85
ИСМАИЛ ИСМАИЛОВ МЕТУШЕВ	1			14.22	1.432	11.46
ИСМАИЛ ИСМАИЛОВ МЕТУШЕВ	1			14.24	1.046	8.37
ИСМАИЛ ИСМАИЛОВ МЕТУШЕВ	1			14.11	0.908	7.27
ИСМАИЛ ИСМАИЛОВ МЕТУШЕВ	1			14.18	0.640	5.12
ИСМАИЛ ИСМАИЛОВ МЕТУШЕВ	1			14.23	0.574	4.59
ИСМАИЛ ИСМАИЛОВ МЕТУШЕВ	1			14.21	0.362	2.90
ИСМАИЛ ИСМАИЛОВ МЕТУШЕВ	1			14.19	0.191	1.53
ИСМАИЛ ИСМАИЛОВ МЕТУШЕВ	1			14.20	0.190	1.52
ИСМАИЛ ИСМАИЛОВ МЕТУШЕВ	2			14.31	8.408	67.26
ИСМАИЛ ИСМАИЛОВ МЕТУШЕВ	2			14.2	5.701	45.61
ИСМАИЛ ИСМАИЛОВ МЕТУШЕВ	2			14.33	4.270	34.16
ИСМАИЛ ИСМАИЛОВ МЕТУШЕВ	2			14.115	4.198	33.58
ИСМАИЛ ИСМАИЛОВ МЕТУШЕВ	2			14.6	1.900	15.20
ИСМАИЛ ИСМАИЛОВ МЕТУШЕВ	2			14.7	1.899	15.19
ИСМАИЛ ИСМАИЛОВ МЕТУШЕВ	2			14.34	1.711	13.69
ИСМАИЛ ИСМАИЛОВ МЕТУШЕВ	2			14.36	1.660	13.28
ИСМАИЛ ИСМАИЛОВ МЕТУШЕВ	2			14.108	1.425	11.40
ИСМАИЛ ИСМАИЛОВ МЕТУШЕВ	2			14.107	1.425	11.40
ИСМАИЛ ИСМАИЛОВ МЕТУШЕВ	2			14.3	1.424	11.39
ИСМАИЛ ИСМАИЛОВ МЕТУШЕВ	2			14.5	1.423	11.38
ИСМАИЛ ИСМАИЛОВ МЕТУШЕВ	2			14.105	1.035	8.28
ИСМАИЛ ИСМАИЛОВ МЕТУШЕВ	2			14.106	1.034	8.27
ИСМАИЛ ИСМАИЛОВ МЕТУШЕВ	2			14.104	1.000	8.00
ИСМАИЛ ИСМАИЛОВ МЕТУШЕВ	2			14.81	1.000	8.00
ИСМАИЛ ИСМАИЛОВ МЕТУШЕВ	2			14.1	0.923	7.38
ИСМАИЛ ИСМАИЛОВ МЕТУШЕВ	2			14.101	0.663	5.30
ИСМАИЛ ИСМАИЛОВ МЕТУШЕВ	2			14.27	0.475	3.80
ИСМАИЛ ИСМАИЛОВ МЕТУШЕВ	2			14.29	0.286	2.29
ИСМАИЛ ИСМАИЛОВ МЕТУШЕВ	2			14.30	0.285	2.28
ИСМАИЛ ИСМАИЛОВ МЕТУШЕВ	2			14.28	0.283	2.26
ИСМАИЛ ИСМАИЛОВ МЕТУШЕВ	3			14.39	3.796	30.37
ИСМАИЛ ИСМАИЛОВ МЕТУШЕВ	3			14.41	1.994	15.95
ИСМАИЛ ИСМАИЛОВ МЕТУШЕВ	3			14.40	1.616	12.93
ИСМАИЛ ИСМАИЛОВ МЕТУШЕВ	3			14.38	1.545	12.36
ИСМАИЛ ИСМАИЛОВ МЕТУШЕВ	3			14.37	0.584	4.67
ИСМАИЛ ИСМАИЛОВ МЕТУШЕВ	4			14.44	3.803	30.42
ИСМАИЛ ИСМАИЛОВ МЕТУШЕВ	4			14.67	3.118	24.94
ИСМАИЛ ИСМАИЛОВ МЕТУШЕВ	4			14.45	2.946	23.57
ИСМАИЛ ИСМАИЛОВ МЕТУШЕВ	4			14.43	2.376	19.01
ИСМАИЛ ИСМАИЛОВ МЕТУШЕВ	4			14.103	1.900	15.20

Споразумението е изготвено с помощта на програмния продукт CadIS8 (www.cadis.bg) по образец, утвърден от министъра на земеделието и храните, съгласно чл. 37в, ал. 2 ЗСПЗЗ и чл. 73, ал. 2 от ППЗСПЗЗ.

ИСМАИЛ ИСМАИЛОВ МЕТУШЕВ	4			14.71	1.710	13.68
ИСМАИЛ ИСМАИЛОВ МЕТУШЕВ	4			14.69	1.347	10.78
ИСМАИЛ ИСМАИЛОВ МЕТУШЕВ	4			14.68	1.328	10.62
ИСМАИЛ ИСМАИЛОВ МЕТУШЕВ	4			14.66	1.191	9.53
ИСМАИЛ ИСМАИЛОВ МЕТУШЕВ	4			14.46	1.140	9.12
ИСМАИЛ ИСМАИЛОВ МЕТУШЕВ	4			14.70	0.950	7.60
ИСМАИЛ ИСМАИЛОВ МЕТУШЕВ	4			14.47	0.664	5.31
ИСМАИЛ ИСМАИЛОВ МЕТУШЕВ	5			14.53	1.894	15.15
ИСМАИЛ ИСМАИЛОВ МЕТУШЕВ	5			14.76	1.521	12.17
ИСМАИЛ ИСМАИЛОВ МЕТУШЕВ	5			14.52	1.234	9.87
ИСМАИЛ ИСМАИЛОВ МЕТУШЕВ	5			14.54	1.201	9.61
ИСМАИЛ ИСМАИЛОВ МЕТУШЕВ	5			14.56	1.132	9.05
ИСМАИЛ ИСМАИЛОВ МЕТУШЕВ	5			14.55	1.045	8.36
ИСМАИЛ ИСМАИЛОВ МЕТУШЕВ	5			14.51	0.761	6.09
ИСМАИЛ ИСМАИЛОВ МЕТУШЕВ	5			14.50	0.474	3.79
ИСМАИЛ ИСМАИЛОВ МЕТУШЕВ	5			14.49	0.469	3.75
ИСМАИЛ ИСМАИЛОВ МЕТУШЕВ	5			14.80	0.468	3.74
ИСМАИЛ ИСМАИЛОВ МЕТУШЕВ	6			14.57	1.111	8.89
ИСМАИЛ ИСМАИЛОВ МЕТУШЕВ	8			14.74	0.848	6.78
ИСМАИЛ ИСМАИЛОВ МЕТУШЕВ	8			14.73	0.477	3.82
ИСМАИЛ ИСМАИЛОВ МЕТУШЕВ	7			14.79	0.665	5.32
ИСМАИЛ ИСМАИЛОВ МЕТУШЕВ	7			14.78	0.381	3.05
ОБЩО за ползвателя (дка)				2.396	108.914	871.31
ПАВЕЛ ЕМИЛОВ ИВАНОВ	9			16.4	3.630	29.04
ПАВЕЛ ЕМИЛОВ ИВАНОВ	9			16.10	2.810	22.48
ПАВЕЛ ЕМИЛОВ ИВАНОВ	9			16.109	1.846	14.77
ПАВЕЛ ЕМИЛОВ ИВАНОВ	9			16.1	1.777	14.22
ПАВЕЛ ЕМИЛОВ ИВАНОВ	9			16.3	1.738	13.91
ПАВЕЛ ЕМИЛОВ ИВАНОВ	9			16.12	1.571	12.57
ПАВЕЛ ЕМИЛОВ ИВАНОВ	9			16.131	1.546	12.37
ПАВЕЛ ЕМИЛОВ ИВАНОВ	9			16.7	1.530	12.24
ПАВЕЛ ЕМИЛОВ ИВАНОВ	9			16.132	1.508	12.06
ПАВЕЛ ЕМИЛОВ ИВАНОВ	9			16.8	1.350	10.80
ПАВЕЛ ЕМИЛОВ ИВАНОВ	9			16.108	1.000	8.00
ПАВЕЛ ЕМИЛОВ ИВАНОВ	10			16.15	5.204	41.63
ПАВЕЛ ЕМИЛОВ ИВАНОВ	10			16.14	3.219	25.75
ПАВЕЛ ЕМИЛОВ ИВАНОВ	10			16.22	2.820	22.56
ПАВЕЛ ЕМИЛОВ ИВАНОВ	10			16.13	2.550	20.40
ПАВЕЛ ЕМИЛОВ ИВАНОВ	10			16.16	0.502	4.02
ПАВЕЛ ЕМИЛОВ ИВАНОВ	11			16.39	6.360	50.88
ПАВЕЛ ЕМИЛОВ ИВАНОВ	11			16.27	4.556	36.45
ПАВЕЛ ЕМИЛОВ ИВАНОВ	11			16.23	4.270	34.16
ПАВЕЛ ЕМИЛОВ ИВАНОВ	11			16.20	3.630	29.04
ПАВЕЛ ЕМИЛОВ ИВАНОВ	11			16.26	3.630	29.04
ПАВЕЛ ЕМИЛОВ ИВАНОВ	11			16.53	2.900	23.20
ПАВЕЛ ЕМИЛОВ ИВАНОВ	11			16.19	2.870	22.96
ПАВЕЛ ЕМИЛОВ ИВАНОВ	11			16.25	2.730	21.84
ПАВЕЛ ЕМИЛОВ ИВАНОВ	11			16.36	2.730	21.84
ПАВЕЛ ЕМИЛОВ ИВАНОВ	11			16.37	2.730	21.84
ПАВЕЛ ЕМИЛОВ ИВАНОВ	11			16.33	2.720	21.76
ПАВЕЛ ЕМИЛОВ ИВАНОВ	11			16.45	2.290	18.32
ПАВЕЛ ЕМИЛОВ ИВАНОВ	11			16.52	1.970	15.76
ПАВЕЛ ЕМИЛОВ ИВАНОВ	11			16.106	1.850	14.80
ПАВЕЛ ЕМИЛОВ ИВАНОВ	11			16.67	1.810	14.48
ПАВЕЛ ЕМИЛОВ ИВАНОВ	11			16.28	1.810	14.48
ПАВЕЛ ЕМИЛОВ ИВАНОВ	11			16.11	1.810	14.48
ПАВЕЛ ЕМИЛОВ ИВАНОВ	11			16.60	1.590	12.72
ПАВЕЛ ЕМИЛОВ ИВАНОВ	11			16.124	1.590	12.72
ПАВЕЛ ЕМИЛОВ ИВАНОВ	11			16.78	1.367	10.94
ПАВЕЛ ЕМИЛОВ ИВАНОВ	11			16.166	1.365	10.92
ПАВЕЛ ЕМИЛОВ ИВАНОВ	11			16.43	1.360	10.88

Споразумението е изготвено с помощта на програмнен продукт CadIS8 (www.cadis.bg) по образец, утвърден от министъра на земеделието и храните, съгласно чл. 37в, ал. 2 ЗСПЗЗ и чл. 73, ал. 2 от ППЗСПЗЗ.

ПАВЕЛ ЕМИЛОВ ИВАНОВ	11			16.54	1.330	10.64
ПАВЕЛ ЕМИЛОВ ИВАНОВ	11			16.17	1.180	9.44
ПАВЕЛ ЕМИЛОВ ИВАНОВ	11			16.21	1.170	9.36
ПАВЕЛ ЕМИЛОВ ИВАНОВ	11			16.46	1.100	8.80
ПАВЕЛ ЕМИЛОВ ИВАНОВ	11			16.107	1.000	8.00
ПАВЕЛ ЕМИЛОВ ИВАНОВ	11			16.95	0.950	7.60
ПАВЕЛ ЕМИЛОВ ИВАНОВ	11			16.31	0.920	7.36
ПАВЕЛ ЕМИЛОВ ИВАНОВ	11			16.30	0.910	7.28
ПАВЕЛ ЕМИЛОВ ИВАНОВ	11			16.42	0.859	6.87
ПАВЕЛ ЕМИЛОВ ИВАНОВ	12			16.90	8.057	64.46
ПАВЕЛ ЕМИЛОВ ИВАНОВ	12			16.147	4.086	32.69
ПАВЕЛ ЕМИЛОВ ИВАНОВ	12			16.141	3.179	25.43
ПАВЕЛ ЕМИЛОВ ИВАНОВ	12			16.140	3.177	25.42
ПАВЕЛ ЕМИЛОВ ИВАНОВ	12			16.138	3.177	25.42
ПАВЕЛ ЕМИЛОВ ИВАНОВ	12			16.139	3.177	25.42
ПАВЕЛ ЕМИЛОВ ИВАНОВ	12			16.129	1.450	11.60
ПАВЕЛ ЕМИЛОВ ИВАНОВ	12			16.122	1.135	9.08
ПАВЕЛ ЕМИЛОВ ИВАНОВ	12			16.121	1.135	9.08
ПАВЕЛ ЕМИЛОВ ИВАНОВ	12			16.55	1.093	8.74
ПАВЕЛ ЕМИЛОВ ИВАНОВ	12			16.29	0.429	3.43
ПАВЕЛ ЕМИЛОВ ИВАНОВ	12			16.101	0.415	3.32
ПАВЕЛ ЕМИЛОВ ИВАНОВ	12	16.100	0.393			
ПАВЕЛ ЕМИЛОВ ИВАНОВ	13			16.73	5.450	43.60
ПАВЕЛ ЕМИЛОВ ИВАНОВ	13			16.74	5.400	43.20
ПАВЕЛ ЕМИЛОВ ИВАНОВ	13			16.40	4.890	39.12
ПАВЕЛ ЕМИЛОВ ИВАНОВ	13			16.68	2.910	23.28
ПАВЕЛ ЕМИЛОВ ИВАНОВ	13			16.56	1.360	10.88
ПАВЕЛ ЕМИЛОВ ИВАНОВ	13			16.153	1.192	9.54
ПАВЕЛ ЕМИЛОВ ИВАНОВ	13			16.154	1.191	9.53
ПАВЕЛ ЕМИЛОВ ИВАНОВ	13			16.51	0.700	5.60
ПАВЕЛ ЕМИЛОВ ИВАНОВ	14			16.110	6.865	54.92
ПАВЕЛ ЕМИЛОВ ИВАНОВ	14			16.63	3.540	28.32
ПАВЕЛ ЕМИЛОВ ИВАНОВ	14			16.62	3.000	24.00
ПАВЕЛ ЕМИЛОВ ИВАНОВ	14			16.79	2.270	18.16
ПАВЕЛ ЕМИЛОВ ИВАНОВ	14			16.159	2.188	17.50
ПАВЕЛ ЕМИЛОВ ИВАНОВ	14			16.99	1.830	14.64
ПАВЕЛ ЕМИЛОВ ИВАНОВ	14			16.61	1.750	14.00
ПАВЕЛ ЕМИЛОВ ИВАНОВ	14			16.94	1.658	13.26
ПАВЕЛ ЕМИЛОВ ИВАНОВ	14			16.92	1.576	12.60
ПАВЕЛ ЕМИЛОВ ИВАНОВ	14			16.89	1.390	11.12
ПАВЕЛ ЕМИЛОВ ИВАНОВ	14			16.93	1.179	9.43
ПАВЕЛ ЕМИЛОВ ИВАНОВ	14			16.98	0.950	7.60
ПАВЕЛ ЕМИЛОВ ИВАНОВ	14			16.97	0.950	7.60
ПАВЕЛ ЕМИЛОВ ИВАНОВ	14			16.96	0.941	7.53
ПАВЕЛ ЕМИЛОВ ИВАНОВ	14			16.87	0.910	7.28
ПАВЕЛ ЕМИЛОВ ИВАНОВ	14			16.77	0.848	6.79
ПАВЕЛ ЕМИЛОВ ИВАНОВ	14			16.91	0.680	5.44
ПАВЕЛ ЕМИЛОВ ИВАНОВ	14			16.102	0.370	2.96
ПАВЕЛ ЕМИЛОВ ИВАНОВ	14			16.47	0.331	2.65
ПАВЕЛ ЕМИЛОВ ИВАНОВ	15			16.133	1.594	12.75
ПАВЕЛ ЕМИЛОВ ИВАНОВ	15			16.134	1.593	12.74
ПАВЕЛ ЕМИЛОВ ИВАНОВ	15			16.135	1.564	12.51
ПАВЕЛ ЕМИЛОВ ИВАНОВ	16			16.149	1.446	11.57
ПАВЕЛ ЕМИЛОВ ИВАНОВ	16			16.155	1.343	10.74
ПАВЕЛ ЕМИЛОВ ИВАНОВ	16			16.151	1.000	8.00
ПАВЕЛ ЕМИЛОВ ИВАНОВ	16			16.150	1.000	8.00
ПАВЕЛ ЕМИЛОВ ИВАНОВ	16			16.152	1.000	8.00
ПАВЕЛ ЕМИЛОВ ИВАНОВ	17			16.162	4.582	36.65
ПАВЕЛ ЕМИЛОВ ИВАНОВ	17			16.161	3.947	31.57
ПАВЕЛ ЕМИЛОВ ИВАНОВ	17			16.58	3.628	29.02
ПАВЕЛ ЕМИЛОВ ИВАНОВ	17			16.80	1.050	8.40

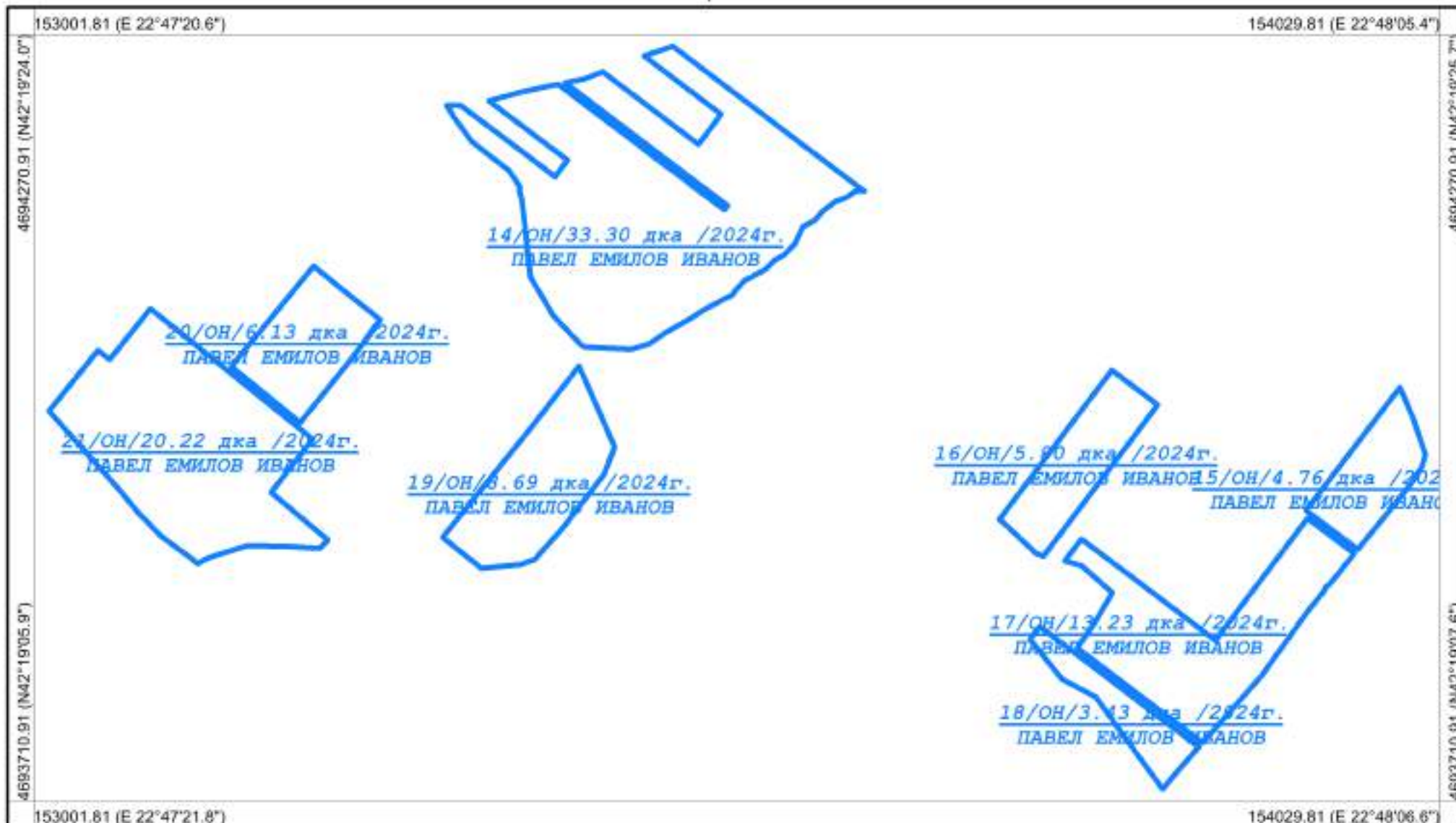
Споразумението е изготвено с помощта на програмния продукт CadIS8 (www.cadis.bg) по образец, утвърден от министъра на земеделието и храните, съгласно чл. 37в, ал. 2 ЗСПЗЗ и чл. 73, ал. 2 от ППЗСПЗЗ.

ПАВЕЛ ЕМИЛОВ ИВАНОВ	18			16.112	1.359	10.88
ПАВЕЛ ЕМИЛОВ ИВАНОВ	18			16.113	1.151	9.20
ПАВЕЛ ЕМИЛОВ ИВАНОВ	18			16.111	0.910	7.28
ОБЩО за ползвателя (дка)			0.393		215.955	1727.64

Област: Кюстендил
Община: Кюстендил
ЕКАТТЕ: 38432

РАБОТНА КАРТА
НА МАСИВИ ЗА ПОЛЗВАНЕ (2023-2024 г.)
Землище: с. Коняво

Утвърдил: _____



Координатна система: WGS84 (UTM), 35N
Картна подложка:
Актуалност на данните: 29.08.2023-29.08.2023 г.
Дата на отпечатване: 09.09.2023 г.
Образец: CadIS – 27.06.2017 г.

Мащаб 1:4000
1 см = 40 м

0 40 80 120 160 200

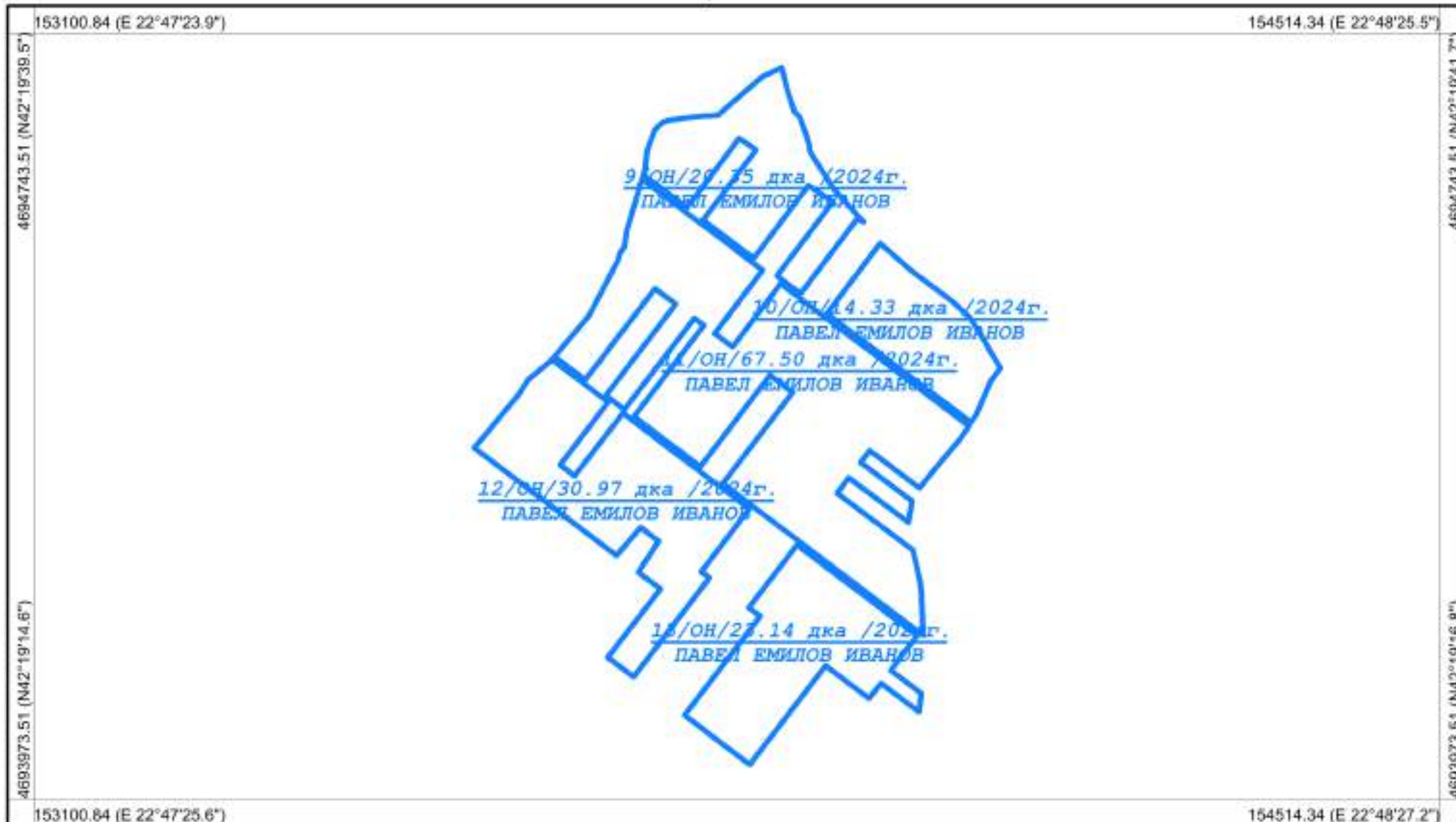
Картен лист: 1/1

Изработил: _____
КА МОДЕКС ЕООД
Изготвено с CadIS v.9

Област: Кюстендил
Община: Кюстендил
ЕКАТТЕ: 38432

РАБОТНА КАРТА
НА МАСИВИ ЗА ПОЛЗВАНЕ (2023-2024 г.)
Землище: с. Коняво

Утвърдил: _____



Координатна система: WGS84 (UTM), 35N
Картна подложка:
Актуалност на данните: 29.08.2023-29.08.2023 г.
Дата на отпечатване: 09.09.2023 г.
Образец: CadIS – 27.06.2017 г.

Мащаб 1:5500
1 см = 55 м

0 55 110 165 220 275

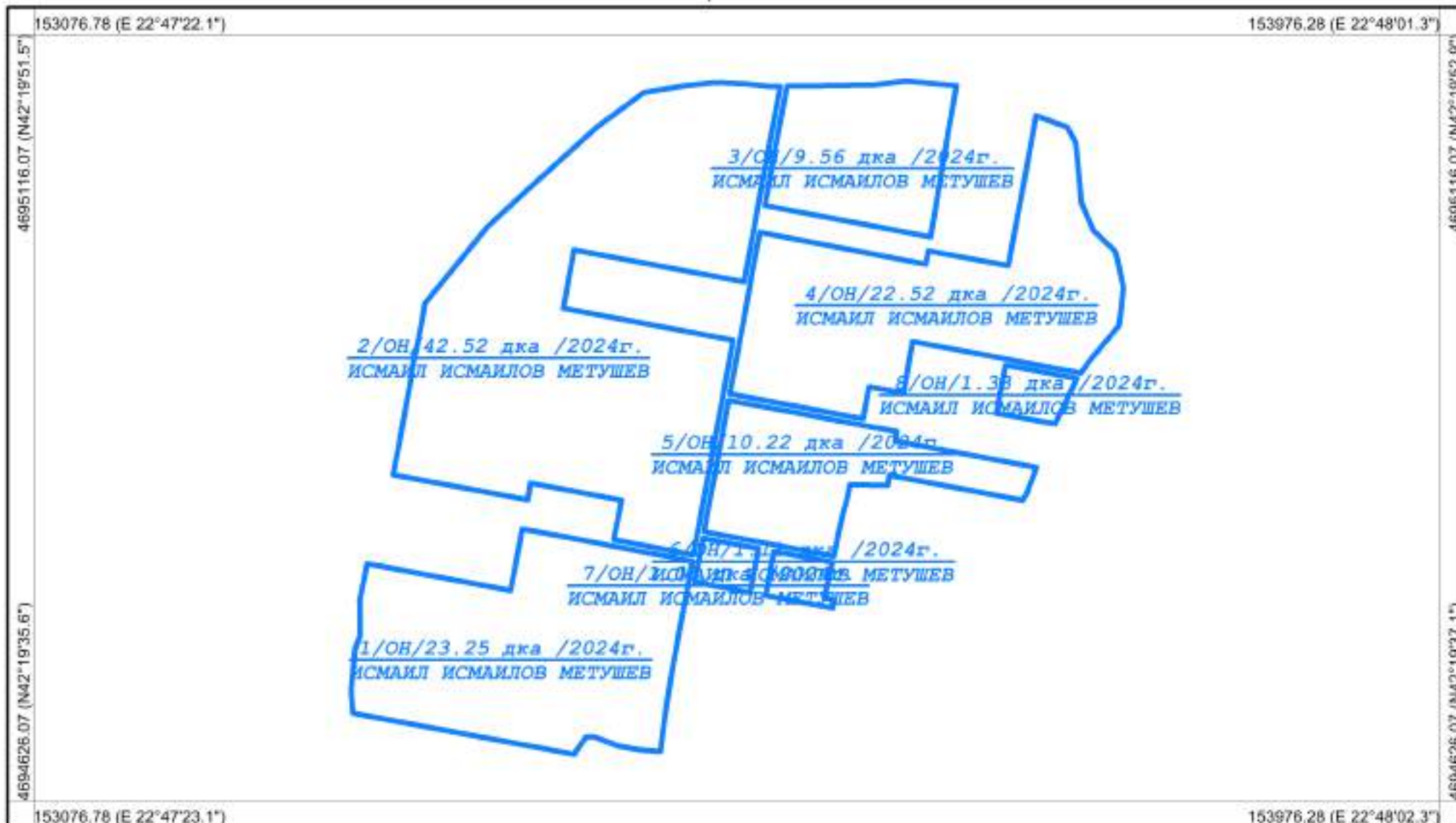
Картен лист: 1/1

Изработил: _____
КА МОДЕКС ЕООД
Изготвено с CadIS v.9

Област: Кюстендил
Община: Кюстендил
ЕКАТТЕ: 38432

РАБОТНА КАРТА
НА МАСИВИ ЗА ПОЛЗВАНЕ (2023-2024 г.)
Землище: с. Коняво

Утвърдил: _____



Координатна система: WGS84 (UTM), 35N

Картна подложка:


Актуалност на данните: 29.08.2023-29.08.2023 г.

Дата на отпечатване: 09.09.2023 г.

Образец: CadIS – 27.06.2017 г.

Мащаб 1:3500

1 см = 35 м



Картен лист: 1/1

Изработил: _____

КА МОДЕКС ЕООД

Изготвено с CadIS v.9