



ЗАПОВЕД

№ РД-04-142/29.09.2023 г.

На основание чл. 37в, ал. 4 от ЗСПЗЗ, във връзка с чл. 75а, ал. 1, т. 1 от ППЗСПЗЗ, доклад с вх. № РД-08-243/27.09.2023 г. на комисия, назначена със Заповед № РД-07-46/20.07.2023 г. на директора на ОД „Земеделие“ – Кюстендил и представено Споразумение с вх. № ПО-09-1252/28.08.2023 г. в ОСЗ – Кюстендил с офис Трекляно

НАРЕЖДАМ:

I. Одобрявам споразумение за разпределение на масивите за ползване на обработваеми земи **в землището на с. Драговищица**, ЕКАТТЕ 23282, община Кюстендил, област Кюстендил, сключено между лицата по чл. 37в, ал. 1 от ЗСПЗЗ за **стопанската 2023/2024 година**, както следва:

1. "ЛИВИ 2014" ЕООД

Площ на имоти, ползвани на правно основание: 14.177 дка

Площ на имоти, ползвани на основание на чл. 37в, ал. 3, т. 2 от ЗСПЗЗ: 13.414 дка

Разпределени масиви (по номера), съгласно проекта: 1, 2, 3, 20, 10, 8, 18, 4, 5, 6, 7

Общо площ: 27.591 дка

2. АСЯ КОСТАДИНОВА СИМЕОНОВА

Площ на имоти, ползвани на правно основание: 1.384 дка

Площ на имоти, ползвани на основание на чл. 37в, ал. 3, т. 2 от ЗСПЗЗ: 0.821 дка

Разпределени масиви (по номера), съгласно проекта: 21

Общо площ: 2.205 дка

II. Лицата по т. I, на които са определени площи по чл. 37в, ал. 3, т. 2 от ЗСПЗЗ внасят по сметка за чужди средства сума в размер на средното годишно рентно плащане за землището в срок до три месеца от публикуване на настоящата заповед.

Банкова сметка за чужди средства на Областна дирекция „Земеделие“ – Кюстендил:

ТЪ ОББ АД – КЛОН КЮСТЕНДИЛ

IBAN: BG50 UBBS 8002 3300 2513 10

BIC: UBBS BGSF.

III. На основание чл. 37в, ал. 7 от ЗСПЗЗ, за ползвател, който не е заплатил сумите за ползваните земи по чл. 37в, ал. 3, т. 2 от ЗСПЗЗ съгласно настоящата заповед, директорът на областната дирекция „Земеделие“ издава заповед за заплащане на трикратния размер на средното годишно рентно плащане за землището.

IV. На основание чл. 37в, ал. 5 от ЗСПЗЗ, настоящата заповед, ведно с окончателния регистър и картата на землището с отразените масиви за ползване да се обяви в кметството на с. Драговищица, община Кюстендил и в сградата на офис Кюстендил на Общинска служба по земеделие – Кюстендил с офис Трекляно, както и да се публикува на интернет страниците на Община Кюстендил и Областна дирекция „Земеделие“ – Кюстендил.

Контрол по изпълнението на заповедта възлагам на началника на Общинска служба по земеделие – Кюстендил с офис Трекляно.

Заповедта да се доведе до знанието на съответните длъжностни лица, за сведение и изпълнение.

Заповедта може да бъде обжалвана по реда на АПК. Съгласно чл. 37в, ал. 6 от ЗСПЗЗ, обжалването на заповедта не спира изпълнението ѝ.

V. Неразделна част от настоящата заповед са описа на масивите и имотите по ползватели, представен в *Приложение 1* и картата на масивите за ползване за землището на с. Драговищица, община Кюстендил.

ДИРЕКТОР: /п/
/Й. ДОМОЗЕТОВ/

ПРИЛОЖЕНИЕ № 1

Неразделна част от Заповед № РД-04-142/29.09.2023г.

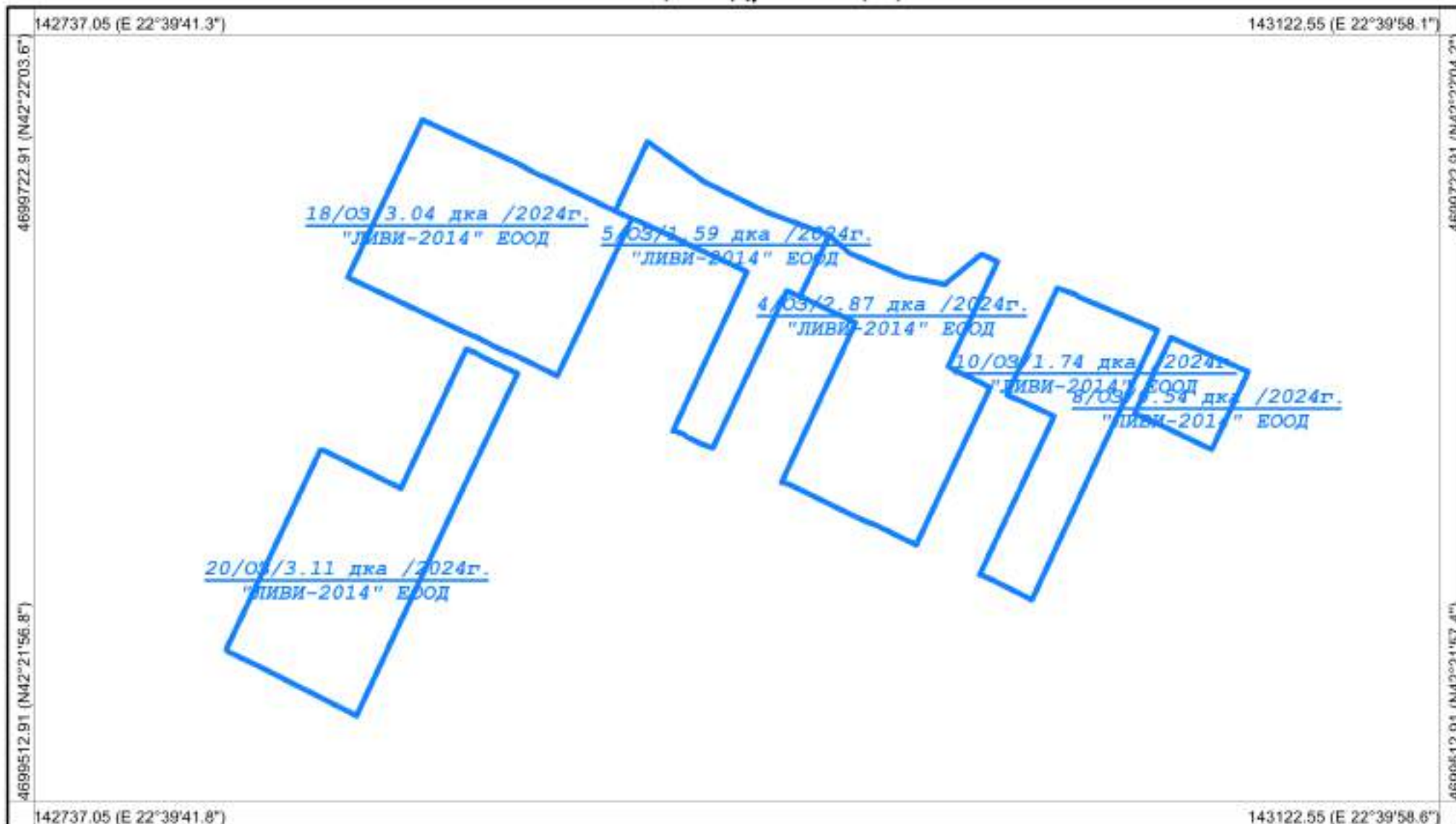
Окончателен регистър по реда на чл.74, във връзка с чл.75а от ППЗСПЗЗ и чл.37в,
ал.9 от ЗСПЗЗ за стопанската 2023/2024 година за землището
на с. Драговищица, ЕКАТТЕ 23282, община Кюстендил, област Кюстендил

Ползвател	Масив №	Имот с регистрирано правно основание		Имот по чл. 37в, ал. 3, т. 2 от ЗСПЗЗ		
		№	Площ дка	№	Площ дка	Дължимо рентно плащане в лв.
"ЛИВИ-2014" ЕООД	1	107.54	3.577			
"ЛИВИ-2014" ЕООД	1			107.53	2.901	136.35
"ЛИВИ-2014" ЕООД	2	109.22	0.746			
"ЛИВИ-2014" ЕООД	2	109.20	0.296			
"ЛИВИ-2014" ЕООД	2	109.21	0.252			
"ЛИВИ-2014" ЕООД	2			109.23	0.232	10.93
"ЛИВИ-2014" ЕООД	3			109.15	0.349	16.39
"ЛИВИ-2014" ЕООД	3			109.13	0.280	13.16
"ЛИВИ-2014" ЕООД	3			109.14	0.233	10.95
"ЛИВИ-2014" ЕООД	20	175.20	2.452			
"ЛИВИ-2014" ЕООД	20			175.11	0.407	19.13
"ЛИВИ-2014" ЕООД	20			175.10	0.244	11.47
"ЛИВИ-2014" ЕООД	10	176.10	0.816			
"ЛИВИ-2014" ЕООД	10			176.31	0.591	27.78
"ЛИВИ-2014" ЕООД	10			176.32	0.167	7.85
"ЛИВИ-2014" ЕООД	10			176.9	0.161	7.57
"ЛИВИ-2014" ЕООД	8	178.3	0.363			
"ЛИВИ-2014" ЕООД	8			178.2	0.178	8.37
"ЛИВИ-2014" ЕООД	18	176.18	1.639			
"ЛИВИ-2014" ЕООД	18	176.21	1.149			
"ЛИВИ-2014" ЕООД	18			176.20	0.122	5.73
"ЛИВИ-2014" ЕООД	18			176.19	0.122	5.73
"ЛИВИ-2014" ЕООД	4			176.28	1.249	58.70
"ЛИВИ-2014" ЕООД	4			176.34	0.908	42.67
"ЛИВИ-2014" ЕООД	4	176.29	0.701			
"ЛИВИ-2014" ЕООД	5	176.6	1.013			
"ЛИВИ-2014" ЕООД	5			176.26	0.372	17.48
"ЛИВИ-2014" ЕООД	5			176.25	0.201	9.45
"ЛИВИ-2014" ЕООД	6			110.10	2.031	95.45
"ЛИВИ-2014" ЕООД	6			110.9	1.126	52.90
"ЛИВИ-2014" ЕООД	6			110.8	0.498	23.42
"ЛИВИ-2014" ЕООД	6			110.7	0.424	19.92
"ЛИВИ-2014" ЕООД	7	110.23	1.173			
"ЛИВИ-2014" ЕООД	7			110.21	0.618	29.05
ОБЩО за ползвателя (дка)			14.177		13.414	630.45
АСЯ КОСТАДИНОВА СИМЕОНОВА	21	175.6	1.384			
АСЯ КОСТАДИНОВА СИМЕОНОВА	21			175.16	0.821	38.59
ОБЩО за ползвателя (дка)			1.384		0.821	38.59

Област: Кюстендил
Община: Кюстендил
ЕКАТТЕ: 23282

РАБОТНА КАРТА
НА МАСИВИ ЗА ПОЛЗВАНЕ (2023-2024 г.)
Землище: с. Драговищица

Утвърдил: _____



Координатна система: WGS84 (UTM), 35N
Картна подложка:
Актуалност на данните: 18.08.2023-18.08.2023 г.
Дата на отпечатване: 18.08.2023 г.
Образец: CadIS – 27.06.2017 г.

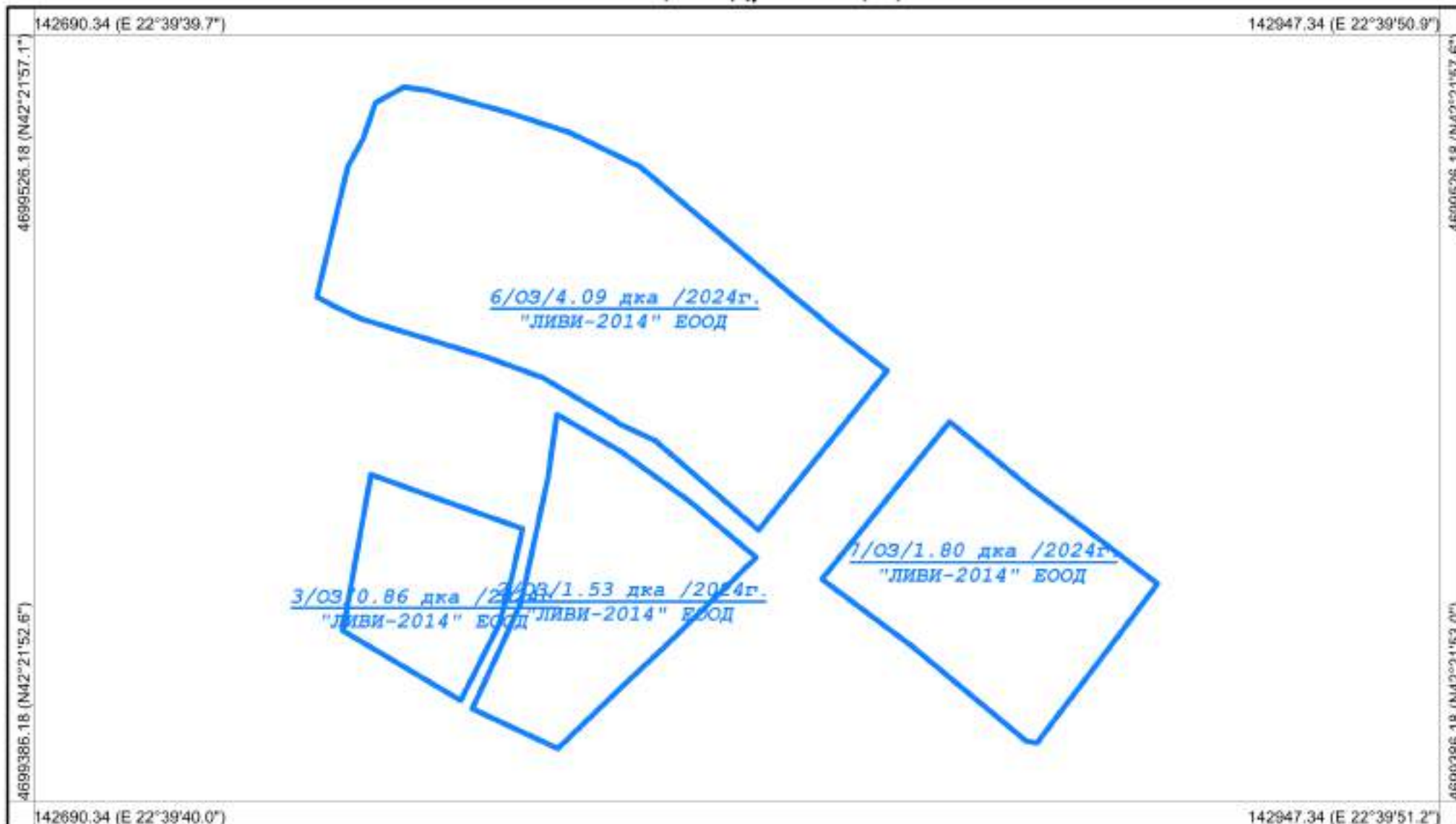
Мащаб 1:1500
1 см = 15 м
0 15 30 45 60 75
Картен лист: 1/1

Изработил: _____
КА МОДЕКС ЕООД
Изготвено с CadIS v.9

Област: Кюстендил
Община: Кюстендил
ЕКАТТЕ: 23282

РАБОТНА КАРТА
НА МАСИВИ ЗА ПОЛЗВАНЕ (2023-2024 г.)
Землище: с. Драговищица

Утвърдил: _____



Координатна система: WGS84 (UTM), 35N
Картна подложка:
Актуалност на данните: 18.08.2023-18.08.2023 г.
Дата на отпечатване: 18.08.2023 г.
Образец: CadIS – 27.06.2017 г.

Мащаб 1:1000
1 см = 10 м

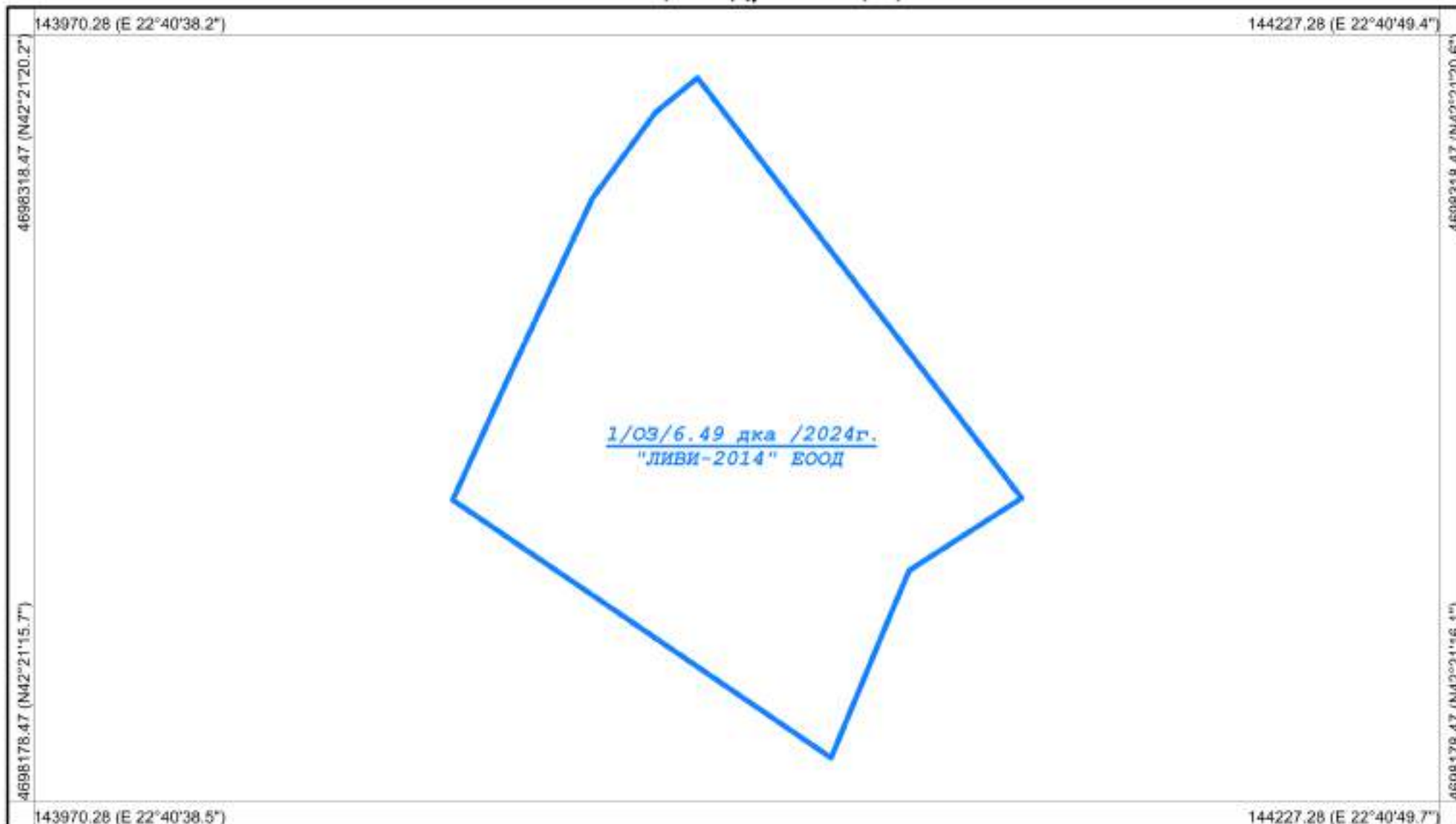
Картен лист: 1/1

Изработил: _____
КА МОДЕКС ЕООД
Изготвено с CadIS v.9

Област: Кюстендил
Община: Кюстендил
ЕКАТТЕ: 23282

РАБОТНА КАРТА
НА МАСИВИ ЗА ПОЛЗВАНЕ (2023-2024 г.)
Землище: с. Драговищица

Утвърдил: _____



Координатна система: **WGS84 (UTM), 35N**
Картна подложка:
Актуалност на данните: 18.08.2023-18.08.2023 г.
Дата на отпечатване: 18.08.2023 г.
Образец: CadIS – 27.06.2017 г.

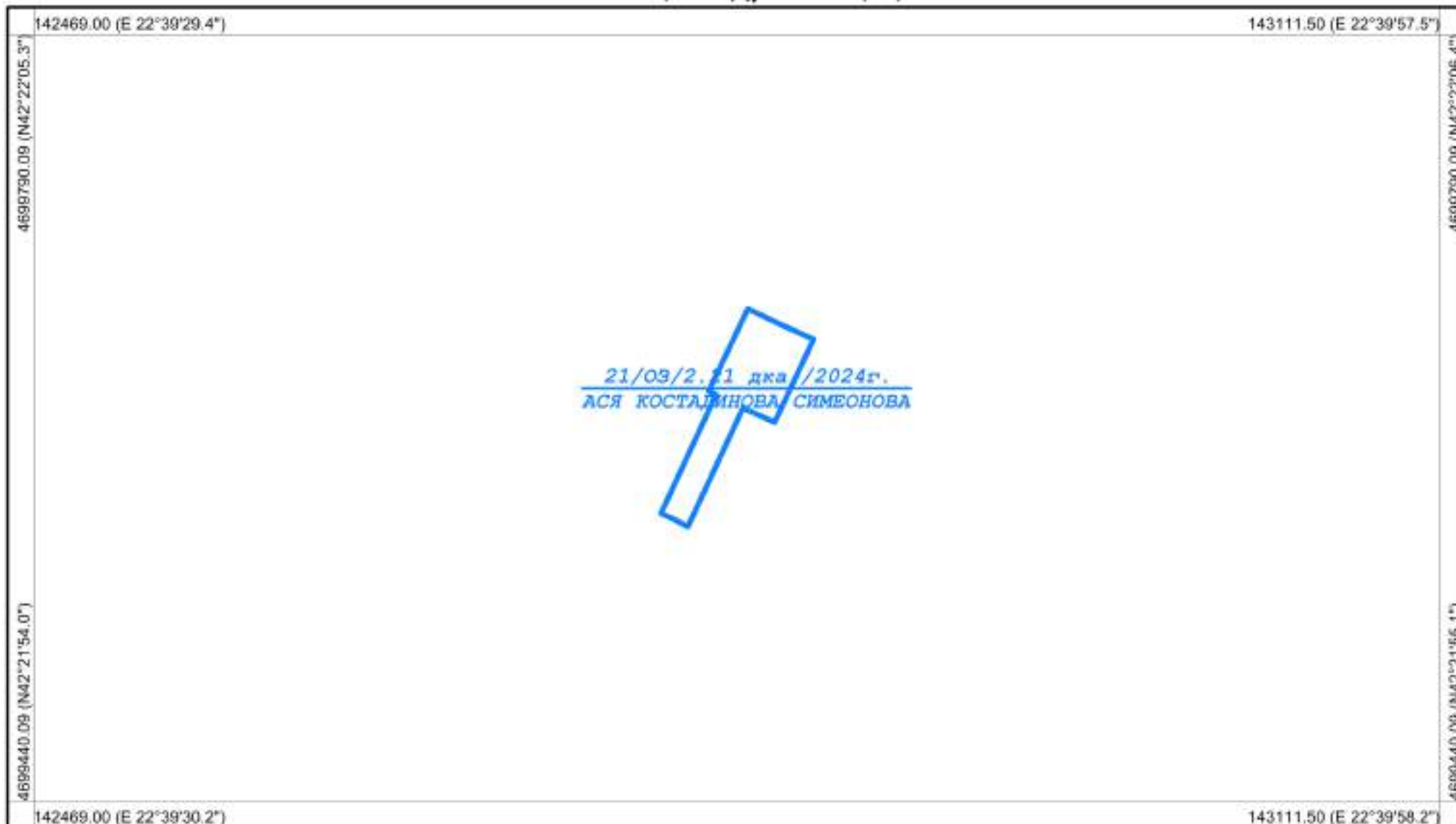
Мащаб 1:1000
1 см = 10 м
0 10 20 30 40 50
Картен лист: 1/1

Изработил: _____
КА МОДЕКС ЕООД
Изготвено с CadIS v.9

Област: Кюстендил
Община: Кюстендил
ЕКАТТЕ: 23282

РАБОТНА КАРТА
НА МАСИВИ ЗА ПОЛЗВАНЕ (2023-2024 г.)
Землище: с. Драговищица

Утвърдил: _____



Координатна система: WGS84 (UTM), 35N
Картна подложка:
Актуалност на данните: 18.08.2023-02.09.2023 г.
Дата на отпечатване: 02.09.2023 г.
Образец: CadIS – 27.06.2017 г.

Мащаб 1:2500
1 см = 25 м

0 25 50 75 100 125

Картен лист: 1/1

Изработил: _____
КА МОДЕКС ЕООД
Изготвено с CadIS v.9