



ЗАПОВЕД

№ РД-04-161/29.09.2023 г.

На основание чл. 37в, ал. 4 от ЗСПЗЗ, във връзка с чл. 75а, ал. 1, т. 1 от ППЗСПЗЗ, доклад с вх. № РД-08-262/28.09.2023 г. на комисия, назначена със Заповед № РД-07-46/20.07.2023 г. на директора на ОД „Земеделие“ – Кюстендил и представено Споразумение с вх. № ПО-09-1302/30.08.2023 г. в ОСЗ – Кюстендил с офис Трекляно

НАРЕЖДАМ:

I. Одобрявам споразумение за разпределение на масивите за ползване на обработваеми земи в землището на с. Долно село, ЕКАТТЕ 22811, община Кюстендил, област Кюстендил, сключено между лицата по чл. 37в, ал. 1 от ЗСПЗЗ за стопанската 2023/2024 година, както следва:

1. "АГРО СОЛЮШЪНС" ООД

Площ на имоти, ползвани на правно основание: 181.578 дка

Площ на имоти, ползвани на основание на чл. 37в, ал. 3, т. 2 от ЗСПЗЗ: 45.887 дка

Разпределени масиви (по номера), съгласно проекта: 1, 75, 3, 4, 5, 6, 7, 8, 74, 12, 13, 14, 15, 53, 54, 55, 49, 82

Общо площ: 227.465 дка

2. АЛЕКС ВЛАДИСЛАВОВ СИМЕОНОВ

Площ на имоти, ползвани на правно основание: 54.860 дка

Площ на имоти, ползвани на основание на чл. 37в, ал. 3, т. 2 от ЗСПЗЗ: 27.040 дка

Разпределени масиви (по номера), съгласно проекта: 10, 11, 17, 39, 50, 51, 52, 77, 67, 66, 63, 23, 9, 2, 73, 72, 62

Общо площ: 81.900 дка

3. АНГЕЛ ПЕТРОВ СТЕФАНОВ

Площ на имоти, ползвани на правно основание: 8.455 дка

Площ на имоти, ползвани на основание на чл. 37в, ал. 3, т. 2 от ЗСПЗЗ: 37.578 дка

Разпределени масиви (по номера), съгласно проекта: 19, 20, 28, 29, 30

Общо площ: 46.032 дка

4. АНТОН МИТКОВ БАРУТЧИЙСКИ

Площ на имоти, ползвани на правно основание: 42.234 дка

Площ на имоти, ползвани на основание на чл. 37в, ал. 3, т. 2 от ЗСПЗЗ: 36.942 дка

Разпределени масиви (по номера), съгласно проекта: 31, 32, 56, 57, 58, 59, 60, 61, 79, 78, 76, 71, 70

Общо площ: 79.176 дка

5. КАМЕЛИЯ ЛЮБЧОВА ВЛАДИМИРОВА-МАЛИНОВА

Площ на имоти, ползвани на правно основание: 15.520 дка

Площ на имоти, ползвани на основание на чл. 37в, ал. 3, т. 2 от ЗСПЗЗ: 21.726 дка

Разпределени масиви (по номера), съгласно проекта: 33, 34, 36, 37, 38, 40, 41, 42, 43, 44, 45, 46

Общо площ: 37.246 дка

6. ПЛАМЕН ТОНЧЕВ КИТАНОВ

Площ на имоти, ползвани на правно основание: 7.461 дка

Площ на имоти, ползвани на основание на чл. 37в, ал. 3, т. 2 от ЗСПЗЗ: 28.459 дка

Разпределени масиви (по номера), съгласно проекта: 21, 22, 27, 35, 69, 68

Общо площ: 35.920 дка

7. „РАЗСАДА“ ЕООД

Площ на имоти, ползвани на правно основание: 63.900 дка

Площ на имоти, ползвани на основание на чл. 37в, ал. 3, т. 2 от ЗСПЗЗ: 12.023 дка

Разпределени масиви (по номера), съгласно проекта: 25, 24, 26, 47, 48, 81, 80, 83

Общо площ: 75.923 дка

8. „РУЕН АГРО“ ЕООД

Площ на имоти, ползвани на правно основание: 12.227 дка

Площ на имоти, ползвани на основание на чл. 37в, ал. 3, т. 2 от ЗСПЗЗ: 17.504 дка

Разпределени масиви (по номера), съгласно проекта: 16, 18, 65

Общо площ: 29.730 дка

II. Лицата по т. I, на които са определени площи по чл. 37в, ал. 3, т. 2 от ЗСПЗЗ внасят по сметка за чужди средства сума в размер на средното годишно рентно плащане за землището в срок до три месеца от публикуване на настоящата заповед.

Банкова сметка за чужди средства на Областна дирекция „Земеделие” – Кюстендил:

ТБ ОББ АД – КЛОН КЮСТЕНДИЛ

IBAN: BG50 UBBS 8002 3300 2513 10

BIC: UBBS BGSF.

III. На основание чл. 37в, ал. 7 от ЗСПЗЗ, за ползвател, който не е заплатил сумите за ползваните земи по чл. 37в, ал. 3, т. 2 от ЗСПЗЗ съгласно настоящата заповед, директорът на областната дирекция „Земеделие” издава заповед за заплащане на трикратния размер на средното годишно рентно плащане за землището.

IV. На основание чл. 37в, ал. 5 от ЗСПЗЗ, настоящата заповед, ведно с окончателния регистър и картата на землището с отразените масиви за ползване да се обяви в кметството на с. Долно село, община Кюстендил и в сградата на офис Кюстендил на Общинска служба по земеделие – Кюстендил с офис Трекляно, както и да се публикува на интернет страниците на Община Кюстендил и Областна дирекция „Земеделие” – Кюстендил.

Контрол по изпълнението на заповедта възлагам на началника на Общинска служба по земеделие – Кюстендил с офис Трекляно.

Заповедта да се доведе до знанието на съответните длъжностни лица, за сведение и изпълнение.

Заповедта може да бъде обжалвана по реда на АПК. Съгласно чл. 37в, ал. 6 от ЗСПЗЗ, обжалването на заповедта не спира изпълнението ѝ.

V. Неразделна част от настоящата заповед са описа на масивите и имотите по ползватели, представен в *Приложение 1* и картата на масивите за ползване за землището на с. Долно село, община Кюстендил.

ДИРЕКТОР: /п/
/Й. ДОМОЗЕТОВ/

ПРИЛОЖЕНИЕ № 1

Неразделна част от Заповед № РД-04-161/29.09.2023г.

Окончателен регистър по реда на чл.74, във връзка с чл.75а от ППЗСПЗЗ и чл.37в,
ал.9 от ЗСПЗЗ за стопанската 2023/2024 година
за землището на с. Долно село, ЕКАТТЕ 22811, община Кюстендил, област Кюстендил

Ползвател	Масив №	Имот с регистрирано правно основание		Имот по чл. 37в, ал. 3, т. 2 от ЗСПЗЗ		
		№	Площ дка	№	Площ дка	Дължимо рентно плащане в лв.
" АГРО СОЛЮШЪНС" ООД	1	15.45	5.648			
" АГРО СОЛЮШЪНС" ООД	1	15.44	0.945			
" АГРО СОЛЮШЪНС" ООД	1	15.31	0.308			
" АГРО СОЛЮШЪНС" ООД	1	15.32	0.179			
" АГРО СОЛЮШЪНС" ООД	1	15.36	0.131			
" АГРО СОЛЮШЪНС" ООД	1	15.35	0.112			
" АГРО СОЛЮШЪНС" ООД	75			24.45	1.540	43.12
" АГРО СОЛЮШЪНС" ООД	3	15.49	7.263			
" АГРО СОЛЮШЪНС" ООД	3	15.94	4.300			
" АГРО СОЛЮШЪНС" ООД	3	15.59	3.274			
" АГРО СОЛЮШЪНС" ООД	3	15.114	2.490			
" АГРО СОЛЮШЪНС" ООД	3	15.97	2.341			
" АГРО СОЛЮШЪНС" ООД	3	15.82	2.124			
" АГРО СОЛЮШЪНС" ООД	3	15.95	1.996			
" АГРО СОЛЮШЪНС" ООД	3	15.36	1.823			
" АГРО СОЛЮШЪНС" ООД	3	15.96	1.781			
" АГРО СОЛЮШЪНС" ООД	3	15.99	1.410			
" АГРО СОЛЮШЪНС" ООД	3			15.101	1.275	35.71
" АГРО СОЛЮШЪНС" ООД	3	15.88	1.268			
" АГРО СОЛЮШЪНС" ООД	3			15.75	1.209	33.85
" АГРО СОЛЮШЪНС" ООД	3	15.100	1.204			
" АГРО СОЛЮШЪНС" ООД	3	15.74	1.188			
" АГРО СОЛЮШЪНС" ООД	3	15.85	1.184			
" АГРО СОЛЮШЪНС" ООД	3	15.87	1.184			
" АГРО СОЛЮШЪНС" ООД	3	15.72	1.152			
" АГРО СОЛЮШЪНС" ООД	3	15.83	1.148			
" АГРО СОЛЮШЪНС" ООД	3			15.71	1.147	32.11
" АГРО СОЛЮШЪНС" ООД	3	15.44	1.107			
" АГРО СОЛЮШЪНС" ООД	3			15.102	1.005	28.14
" АГРО СОЛЮШЪНС" ООД	3	15.63	0.980			
" АГРО СОЛЮШЪНС" ООД	3	15.60	0.978			
" АГРО СОЛЮШЪНС" ООД	3	15.62	0.977			
" АГРО СОЛЮШЪНС" ООД	3	15.61	0.969			
" АГРО СОЛЮШЪНС" ООД	3	15.39	0.865			
" АГРО СОЛЮШЪНС" ООД	3	15.57	0.801			
" АГРО СОЛЮШЪНС" ООД	3	15.73	0.788			
" АГРО СОЛЮШЪНС" ООД	3	15.86	0.750			
" АГРО СОЛЮШЪНС" ООД	3			15.89	0.626	17.53
" АГРО СОЛЮШЪНС" ООД	3	15.38	0.625			
" АГРО СОЛЮШЪНС" ООД	3	15.58	0.624			
" АГРО СОЛЮШЪНС" ООД	3	15.37	0.558			
" АГРО СОЛЮШЪНС" ООД	3	15.93	0.492			
" АГРО СОЛЮШЪНС" ООД	3			15.43	0.434	12.15
" АГРО СОЛЮШЪНС" ООД	3	15.81	0.423			
" АГРО СОЛЮШЪНС" ООД	3	15.69	0.407			
" АГРО СОЛЮШЪНС" ООД	3			15.64	0.383	10.73
" АГРО СОЛЮШЪНС" ООД	3			15.68	0.339	9.49
" АГРО СОЛЮШЪНС" ООД	3			15.76	0.317	8.87
" АГРО СОЛЮШЪНС" ООД	3			15.48	0.300	8.41
" АГРО СОЛЮШЪНС" ООД	3	15.45	0.237			
" АГРО СОЛЮШЪНС" ООД	3	15.32	0.164			

" АГРО СОЛЮШЪНС" ООД	3			15.112	0.133	3.72
" АГРО СОЛЮШЪНС" ООД	3	15.34	0.119			
" АГРО СОЛЮШЪНС" ООД	4	15.108	6.701			
" АГРО СОЛЮШЪНС" ООД	4	15.109	4.171			
" АГРО СОЛЮШЪНС" ООД	4	15.106	3.311			
" АГРО СОЛЮШЪНС" ООД	4	15.107	3.297			
" АГРО СОЛЮШЪНС" ООД	4	15.110	3.272			
" АГРО СОЛЮШЪНС" ООД	4	15.81	3.090			
" АГРО СОЛЮШЪНС" ООД	4			15.76	1.961	54.91
" АГРО СОЛЮШЪНС" ООД	4	15.80	1.896			
" АГРО СОЛЮШЪНС" ООД	4			15.111	1.687	47.24
" АГРО СОЛЮШЪНС" ООД	4			15.103	0.957	26.79
" АГРО СОЛЮШЪНС" ООД	4	15.73	0.716			
" АГРО СОЛЮШЪНС" ООД	4	15.97	0.467			
" АГРО СОЛЮШЪНС" ООД	4	15.100	0.409			
" АГРО СОЛЮШЪНС" ООД	4	15.74	0.380			
" АГРО СОЛЮШЪНС" ООД	4	15.99	0.335			
" АГРО СОЛЮШЪНС" ООД	4	15.72	0.270			
" АГРО СОЛЮШЪНС" ООД	4			15.78	0.203	5.68
" АГРО СОЛЮШЪНС" ООД	4			15.77	0.202	5.66
" АГРО СОЛЮШЪНС" ООД	5	22.2	3.165			
" АГРО СОЛЮШЪНС" ООД	5	22.3	0.308			
" АГРО СОЛЮШЪНС" ООД	6	22.4	2.112			
" АГРО СОЛЮШЪНС" ООД	6	22.3	1.924			
" АГРО СОЛЮШЪНС" ООД	6	22.2	0.146			
" АГРО СОЛЮШЪНС" ООД	7	22.32	5.401			
" АГРО СОЛЮШЪНС" ООД	7	22.10	3.638			
" АГРО СОЛЮШЪНС" ООД	7	22.12	2.727			
" АГРО СОЛЮШЪНС" ООД	7	22.13	1.791			
" АГРО СОЛЮШЪНС" ООД	7	22.16	1.478			
" АГРО СОЛЮШЪНС" ООД	7			22.17	1.464	41.00
" АГРО СОЛЮШЪНС" ООД	7	22.26	1.362			
" АГРО СОЛЮШЪНС" ООД	7			22.19	1.360	38.07
" АГРО СОЛЮШЪНС" ООД	7	22.20	1.341			
" АГРО СОЛЮШЪНС" ООД	7			22.23	1.307	36.60
" АГРО СОЛЮШЪНС" ООД	7	22.28	1.204			
" АГРО СОЛЮШЪНС" ООД	7			22.27	1.196	33.48
" АГРО СОЛЮШЪНС" ООД	7			22.25	1.188	33.26
" АГРО СОЛЮШЪНС" ООД	7			22.31	1.177	32.97
" АГРО СОЛЮШЪНС" ООД	7			22.29	1.078	30.19
" АГРО СОЛЮШЪНС" ООД	7	22.22	1.011			
" АГРО СОЛЮШЪНС" ООД	7			22.21	1.011	28.31
" АГРО СОЛЮШЪНС" ООД	7			22.30	1.007	28.21
" АГРО СОЛЮШЪНС" ООД	7			22.18	0.947	26.52
" АГРО СОЛЮШЪНС" ООД	7			22.33	0.796	22.29
" АГРО СОЛЮШЪНС" ООД	7	22.11	0.768			
" АГРО СОЛЮШЪНС" ООД	7			22.24	0.646	18.08
" АГРО СОЛЮШЪНС" ООД	7			22.14	0.532	14.89
" АГРО СОЛЮШЪНС" ООД	7			22.15	0.508	14.21
" АГРО СОЛЮШЪНС" ООД	8	22.38	9.559			
" АГРО СОЛЮШЪНС" ООД	8	22.167	8.676			
" АГРО СОЛЮШЪНС" ООД	8			22.36	3.126	87.54
" АГРО СОЛЮШЪНС" ООД	8	22.35	2.844			
" АГРО СОЛЮШЪНС" ООД	8	22.40	0.494			
" АГРО СОЛЮШЪНС" ООД	74	24.48	4.119			
" АГРО СОЛЮШЪНС" ООД	12	22.95	8.659			
" АГРО СОЛЮШЪНС" ООД	12	22.94	5.735			
" АГРО СОЛЮШЪНС" ООД	12	22.48	0.926			
" АГРО СОЛЮШЪНС" ООД	12	22.46	0.910			
" АГРО СОЛЮШЪНС" ООД	12	22.49	0.616			
" АГРО СОЛЮШЪНС" ООД	12	22.32	0.585			
" АГРО СОЛЮШЪНС" ООД	12	22.37	0.399			
" АГРО СОЛЮШЪНС" ООД	12	22.58	0.323			
" АГРО СОЛЮШЪНС" ООД	12			22.36	0.308	8.61
" АГРО СОЛЮШЪНС" ООД	12	22.35	0.289			

" АГРО СОЛЮШЪНС" ООД	12			22.47	0.160	4.47
" АГРО СОЛЮШЪНС" ООД	12			22.31	0.119	3.33
" АГРО СОЛЮШЪНС" ООД	12			22.30	0.116	3.24
" АГРО СОЛЮШЪНС" ООД	12			22.59	0.115	3.22
" АГРО СОЛЮШЪНС" ООД	12	22.28	0.113			
" АГРО СОЛЮШЪНС" ООД	12			22.29	0.108	3.02
" АГРО СОЛЮШЪНС" ООД	13	22.86	4.466			
" АГРО СОЛЮШЪНС" ООД	13	22.10	0.501			
" АГРО СОЛЮШЪНС" ООД	13	22.12	0.471			
" АГРО СОЛЮШЪНС" ООД	14			24.76	2.913	81.56
" АГРО СОЛЮШЪНС" ООД	15	24.73	3.015			
" АГРО СОЛЮШЪНС" ООД	15	24.72	1.234			
" АГРО СОЛЮШЪНС" ООД	15	24.71	1.178			
" АГРО СОЛЮШЪНС" ООД	53	8.118	0.901			
" АГРО СОЛЮШЪНС" ООД	53	8.126	0.505			
" АГРО СОЛЮШЪНС" ООД	53			8.117	0.463	12.97
" АГРО СОЛЮШЪНС" ООД	54			8.144	2.090	58.52
" АГРО СОЛЮШЪНС" ООД	54			8.142	1.774	49.67
" АГРО СОЛЮШЪНС" ООД	54	8.143	0.483			
" АГРО СОЛЮШЪНС" ООД	54			8.145	0.414	11.60
" АГРО СОЛЮШЪНС" ООД	55	8.140	3.089			
" АГРО СОЛЮШЪНС" ООД	55			8.139	1.938	54.27
" АГРО СОЛЮШЪНС" ООД	55			8.101	1.436	40.22
" АГРО СОЛЮШЪНС" ООД	55			8.138	0.999	27.97
" АГРО СОЛЮШЪНС" ООД	55	8.110	0.982			
" АГРО СОЛЮШЪНС" ООД	55			8.137	0.975	27.30
" АГРО СОЛЮШЪНС" ООД	55	8.136	0.951			
" АГРО СОЛЮШЪНС" ООД	55	8.109	0.827			
" АГРО СОЛЮШЪНС" ООД	49			8.111	0.897	25.12
" АГРО СОЛЮШЪНС" ООД	49	8.112	0.664			
" АГРО СОЛЮШЪНС" ООД	82	15.26	5.054			
ОБЩО за ползвателя (дка)			181.578		45.887	1284.83
АЛЕКС ВЛАДИСЛАВОВ СИМЕОНОВ	10	22.48	1.151			
АЛЕКС ВЛАДИСЛАВОВ СИМЕОНОВ	10			22.45	1.069	29.94
АЛЕКС ВЛАДИСЛАВОВ СИМЕОНОВ	10			22.47	0.457	12.80
АЛЕКС ВЛАДИСЛАВОВ СИМЕОНОВ	11	22.49	2.815			
АЛЕКС ВЛАДИСЛАВОВ СИМЕОНОВ	11	22.48	0.970			
АЛЕКС ВЛАДИСЛАВОВ СИМЕОНОВ	11	22.58	0.676			
АЛЕКС ВЛАДИСЛАВОВ СИМЕОНОВ	11			22.59	0.658	18.41
АЛЕКС ВЛАДИСЛАВОВ СИМЕОНОВ	11	22.60	0.161			
АЛЕКС ВЛАДИСЛАВОВ СИМЕОНОВ	17	22.67	2.332			
АЛЕКС ВЛАДИСЛАВОВ СИМЕОНОВ	17	22.61	2.310			
АЛЕКС ВЛАДИСЛАВОВ СИМЕОНОВ	17	22.60	2.244			
АЛЕКС ВЛАДИСЛАВОВ СИМЕОНОВ	17			22.59	2.124	59.48
АЛЕКС ВЛАДИСЛАВОВ СИМЕОНОВ	17	22.66	2.071			
АЛЕКС ВЛАДИСЛАВОВ СИМЕОНОВ	17	22.65	1.832			
АЛЕКС ВЛАДИСЛАВОВ СИМЕОНОВ	17	22.58	1.015			
АЛЕКС ВЛАДИСЛАВОВ СИМЕОНОВ	17	22.49	0.772			
АЛЕКС ВЛАДИСЛАВОВ СИМЕОНОВ	39	11.1	1.976			
АЛЕКС ВЛАДИСЛАВОВ СИМЕОНОВ	39	11.9	1.192			
АЛЕКС ВЛАДИСЛАВОВ СИМЕОНОВ	39	11.8	1.017			
АЛЕКС ВЛАДИСЛАВОВ СИМЕОНОВ	39	11.6	1.003			
АЛЕКС ВЛАДИСЛАВОВ СИМЕОНОВ	39	11.12	0.991			
АЛЕКС ВЛАДИСЛАВОВ СИМЕОНОВ	39	11.11	0.951			
АЛЕКС ВЛАДИСЛАВОВ СИМЕОНОВ	39			11.14	0.740	20.73
АЛЕКС ВЛАДИСЛАВОВ СИМЕОНОВ	39	11.10	0.721			
АЛЕКС ВЛАДИСЛАВОВ СИМЕОНОВ	39	11.15	0.582			
АЛЕКС ВЛАДИСЛАВОВ СИМЕОНОВ	39			11.13	0.468	13.12
АЛЕКС ВЛАДИСЛАВОВ СИМЕОНОВ	39			11.4	0.334	9.36
АЛЕКС ВЛАДИСЛАВОВ СИМЕОНОВ	39	11.5	0.296			
АЛЕКС ВЛАДИСЛАВОВ СИМЕОНОВ	39	11.3	0.206			
АЛЕКС ВЛАДИСЛАВОВ СИМЕОНОВ	50			6.45	0.990	27.72
АЛЕКС ВЛАДИСЛАВОВ СИМЕОНОВ	50			6.152	0.274	7.67
АЛЕКС ВЛАДИСЛАВОВ СИМЕОНОВ	51	6.11	2.021			
АЛЕКС ВЛАДИСЛАВОВ СИМЕОНОВ	51	6.10	1.556			

АЛЕКС ВЛАДИСЛАВОВ СИМЕОНОВ	51	6.13	1.367			
АЛЕКС ВЛАДИСЛАВОВ СИМЕОНОВ	51	6.14	1.129			
АЛЕКС ВЛАДИСЛАВОВ СИМЕОНОВ	51	6.17	1.121			
АЛЕКС ВЛАДИСЛАВОВ СИМЕОНОВ	51	6.12	1.060			
АЛЕКС ВЛАДИСЛАВОВ СИМЕОНОВ	51			6.15	0.926	25.93
АЛЕКС ВЛАДИСЛАВОВ СИМЕОНОВ	51			6.16	0.816	22.85
АЛЕКС ВЛАДИСЛАВОВ СИМЕОНОВ	51	6.19	0.808			
АЛЕКС ВЛАДИСЛАВОВ СИМЕОНОВ	51			6.18	0.808	22.62
АЛЕКС ВЛАДИСЛАВОВ СИМЕОНОВ	51	6.9	0.662			
АЛЕКС ВЛАДИСЛАВОВ СИМЕОНОВ	51	6.6	0.659			
АЛЕКС ВЛАДИСЛАВОВ СИМЕОНОВ	52			6.47	2.568	71.91
АЛЕКС ВЛАДИСЛАВОВ СИМЕОНОВ	52			6.51	0.544	15.23
АЛЕКС ВЛАДИСЛАВОВ СИМЕОНОВ	77			17.58	0.752	21.05
АЛЕКС ВЛАДИСЛАВОВ СИМЕОНОВ	77			17.59	0.400	11.21
АЛЕКС ВЛАДИСЛАВОВ СИМЕОНОВ	67			15.23	2.080	58.24
АЛЕКС ВЛАДИСЛАВОВ СИМЕОНОВ	66			15.19	2.232	62.51
АЛЕКС ВЛАДИСЛАВОВ СИМЕОНОВ	63			15.15	0.871	24.39
АЛЕКС ВЛАДИСЛАВОВ СИМЕОНОВ	63			15.14	0.809	22.66
АЛЕКС ВЛАДИСЛАВОВ СИМЕОНОВ	63			15.16	0.663	18.56
АЛЕКС ВЛАДИСЛАВОВ СИМЕОНОВ	23	15.67	1.702			
АЛЕКС ВЛАДИСЛАВОВ СИМЕОНОВ	23			15.68	1.189	33.30
АЛЕКС ВЛАДИСЛАВОВ СИМЕОНОВ	23	15.69	1.090			
АЛЕКС ВЛАДИСЛАВОВ СИМЕОНОВ	9	15.53	1.546			
АЛЕКС ВЛАДИСЛАВОВ СИМЕОНОВ	9	15.58	1.078			
АЛЕКС ВЛАДИСЛАВОВ СИМЕОНОВ	9	15.57	0.969			
АЛЕКС ВЛАДИСЛАВОВ СИМЕОНОВ	9			15.64	0.912	25.54
АЛЕКС ВЛАДИСЛАВОВ СИМЕОНОВ	9			15.55	0.210	5.89
АЛЕКС ВЛАДИСЛАВОВ СИМЕОНОВ	2	15.50	1.469			
АЛЕКС ВЛАДИСЛАВОВ СИМЕОНОВ	2	15.51	0.951			
АЛЕКС ВЛАДИСЛАВОВ СИМЕОНОВ	2			15.43	0.567	15.88
АЛЕКС ВЛАДИСЛАВОВ СИМЕОНОВ	73			7.28	1.932	54.11
АЛЕКС ВЛАДИСЛАВОВ СИМЕОНОВ	72	7.35	2.534			
АЛЕКС ВЛАДИСЛАВОВ СИМЕОНОВ	72			7.34	1.643	46.00
АЛЕКС ВЛАДИСЛАВОВ СИМЕОНОВ	72	7.36	0.752			
АЛЕКС ВЛАДИСЛАВОВ СИМЕОНОВ	72	7.40	0.469			
АЛЕКС ВЛАДИСЛАВОВ СИМЕОНОВ	72	7.39	0.246			
АЛЕКС ВЛАДИСЛАВОВ СИМЕОНОВ	62	15.37	0.931			
АЛЕКС ВЛАДИСЛАВОВ СИМЕОНОВ	62	15.31	0.838			
АЛЕКС ВЛАДИСЛАВОВ СИМЕОНОВ	62	15.32	0.786			
АЛЕКС ВЛАДИСЛАВОВ СИМЕОНОВ	62	15.39	0.767			
АЛЕКС ВЛАДИСЛАВОВ СИМЕОНОВ	62	15.38	0.719			
АЛЕКС ВЛАДИСЛАВОВ СИМЕОНОВ	62	15.33	0.245			
АЛЕКС ВЛАДИСЛАВОВ СИМЕОНОВ	62	15.34	0.101			
ОБЩО за ползвателя (дка)			54.860		27.040	757.11
АНГЕЛ ПЕТРОВ СТЕФАНОВ	19			11.178	3.738	104.67
АНГЕЛ ПЕТРОВ СТЕФАНОВ	19			11.170	2.749	76.98
АНГЕЛ ПЕТРОВ СТЕФАНОВ	19	11.176	2.621			
АНГЕЛ ПЕТРОВ СТЕФАНОВ	19			11.174	2.254	63.12
АНГЕЛ ПЕТРОВ СТЕФАНОВ	19			11.173	1.892	52.98
АНГЕЛ ПЕТРОВ СТЕФАНОВ	19			11.168	1.822	51.01
АНГЕЛ ПЕТРОВ СТЕФАНОВ	19			11.179	1.801	50.44
АНГЕЛ ПЕТРОВ СТЕФАНОВ	19	11.167	1.407			
АНГЕЛ ПЕТРОВ СТЕФАНОВ	19			11.175	1.072	30.02
АНГЕЛ ПЕТРОВ СТЕФАНОВ	19	11.166	1.015			
АНГЕЛ ПЕТРОВ СТЕФАНОВ	19			11.177	1.011	28.31
АНГЕЛ ПЕТРОВ СТЕФАНОВ	19			11.181	0.951	26.61
АНГЕЛ ПЕТРОВ СТЕФАНОВ	19			11.172	0.930	26.04
АНГЕЛ ПЕТРОВ СТЕФАНОВ	19			11.180	0.921	25.79
АНГЕЛ ПЕТРОВ СТЕФАНОВ	19	11.165	0.901			
АНГЕЛ ПЕТРОВ СТЕФАНОВ	19			11.164	0.754	21.11
АНГЕЛ ПЕТРОВ СТЕФАНОВ	19			11.182	0.737	20.62
АНГЕЛ ПЕТРОВ СТЕФАНОВ	19			11.171	0.701	19.63
АНГЕЛ ПЕТРОВ СТЕФАНОВ	19			11.163	0.433	12.13
АНГЕЛ ПЕТРОВ СТЕФАНОВ	20			11.189	1.317	36.88
АНГЕЛ ПЕТРОВ СТЕФАНОВ	20			11.190	0.954	26.72

АНГЕЛ ПЕТРОВ СТЕФАНОВ	20			11.191	0.853	23.88
АНГЕЛ ПЕТРОВ СТЕФАНОВ	20			11.199	0.575	16.10
АНГЕЛ ПЕТРОВ СТЕФАНОВ	20			11.200	0.574	16.07
АНГЕЛ ПЕТРОВ СТЕФАНОВ	20			11.196	0.545	15.26
АНГЕЛ ПЕТРОВ СТЕФАНОВ	20			11.197	0.541	15.15
АНГЕЛ ПЕТРОВ СТЕФАНОВ	20			11.193	0.471	13.18
АНГЕЛ ПЕТРОВ СТЕФАНОВ	28			19.66	1.000	28.00
АНГЕЛ ПЕТРОВ СТЕФАНОВ	28	19.65	0.987			
АНГЕЛ ПЕТРОВ СТЕФАНОВ	28			19.69	0.986	27.61
АНГЕЛ ПЕТРОВ СТЕФАНОВ	28			19.67	0.978	27.38
АНГЕЛ ПЕТРОВ СТЕФАНОВ	29			19.60	1.319	36.93
АНГЕЛ ПЕТРОВ СТЕФАНОВ	29	19.61	0.932			
АНГЕЛ ПЕТРОВ СТЕФАНОВ	30			19.55	1.023	28.64
АНГЕЛ ПЕТРОВ СТЕФАНОВ	30			18.121	1.022	28.62
АНГЕЛ ПЕТРОВ СТЕФАНОВ	30			18.120	0.913	25.58
АНГЕЛ ПЕТРОВ СТЕФАНОВ	30			18.123	0.700	19.60
АНГЕЛ ПЕТРОВ СТЕФАНОВ	30	18.122	0.593			
АНГЕЛ ПЕТРОВ СТЕФАНОВ	30			18.117	0.551	15.43
АНГЕЛ ПЕТРОВ СТЕФАНОВ	30			18.119	0.508	14.22
АНГЕЛ ПЕТРОВ СТЕФАНОВ	30			18.116	0.498	13.96
АНГЕЛ ПЕТРОВ СТЕФАНОВ	30			18.118	0.482	13.51
ОБЩО за ползвателя (дка)			8.455		37.578	1052.17
АНТОН МИТКОВ БАРУТЧИЙСКИ	31	18.32	0.460			
АНТОН МИТКОВ БАРУТЧИЙСКИ	31			18.31	0.449	12.57
АНТОН МИТКОВ БАРУТЧИЙСКИ	31			18.28	0.236	6.61
АНТОН МИТКОВ БАРУТЧИЙСКИ	31			18.30	0.160	4.48
АНТОН МИТКОВ БАРУТЧИЙСКИ	31			18.29	0.141	3.95
АНТОН МИТКОВ БАРУТЧИЙСКИ	32			18.5	0.507	14.19
АНТОН МИТКОВ БАРУТЧИЙСКИ	32			18.6	0.474	13.28
АНТОН МИТКОВ БАРУТЧИЙСКИ	32			18.8	0.337	9.45
АНТОН МИТКОВ БАРУТЧИЙСКИ	32			18.9	0.336	9.41
АНТОН МИТКОВ БАРУТЧИЙСКИ	32			18.94	0.259	7.26
АНТОН МИТКОВ БАРУТЧИЙСКИ	32			18.4	0.246	6.88
АНТОН МИТКОВ БАРУТЧИЙСКИ	56	8.34	2.257			
АНТОН МИТКОВ БАРУТЧИЙСКИ	56			8.33	2.237	62.64
АНТОН МИТКОВ БАРУТЧИЙСКИ	56	8.39	1.922			
АНТОН МИТКОВ БАРУТЧИЙСКИ	56	8.38	1.843			
АНТОН МИТКОВ БАРУТЧИЙСКИ	56	8.29	1.521			
АНТОН МИТКОВ БАРУТЧИЙСКИ	56	8.27	1.500			
АНТОН МИТКОВ БАРУТЧИЙСКИ	56			8.26	1.400	39.20
АНТОН МИТКОВ БАРУТЧИЙСКИ	56			8.37	0.988	27.67
АНТОН МИТКОВ БАРУТЧИЙСКИ	56	8.40	0.985			
АНТОН МИТКОВ БАРУТЧИЙСКИ	56			8.28	0.955	26.73
АНТОН МИТКОВ БАРУТЧИЙСКИ	56			8.32	0.906	25.37
АНТОН МИТКОВ БАРУТЧИЙСКИ	56			8.23	0.881	24.67
АНТОН МИТКОВ БАРУТЧИЙСКИ	56	8.30	0.747			
АНТОН МИТКОВ БАРУТЧИЙСКИ	56			8.25	0.593	16.62
АНТОН МИТКОВ БАРУТЧИЙСКИ	56			8.24	0.445	12.46
АНТОН МИТКОВ БАРУТЧИЙСКИ	56	8.35	0.331			
АНТОН МИТКОВ БАРУТЧИЙСКИ	56	8.31	0.278			
АНТОН МИТКОВ БАРУТЧИЙСКИ	57			8.43	2.998	83.94
АНТОН МИТКОВ БАРУТЧИЙСКИ	57			8.46	1.994	55.85
АНТОН МИТКОВ БАРУТЧИЙСКИ	57			8.45	1.920	53.76
АНТОН МИТКОВ БАРУТЧИЙСКИ	57	8.41	1.912			
АНТОН МИТКОВ БАРУТЧИЙСКИ	57	8.42	1.673			
АНТОН МИТКОВ БАРУТЧИЙСКИ	57	8.49	1.420			
АНТОН МИТКОВ БАРУТЧИЙСКИ	57			8.44	0.982	27.50
АНТОН МИТКОВ БАРУТЧИЙСКИ	58	8.50	2.169			
АНТОН МИТКОВ БАРУТЧИЙСКИ	58	8.63	1.105			
АНТОН МИТКОВ БАРУТЧИЙСКИ	58	8.64	0.984			
АНТОН МИТКОВ БАРУТЧИЙСКИ	58	8.49	0.426			
АНТОН МИТКОВ БАРУТЧИЙСКИ	58			8.51	0.201	5.63
АНТОН МИТКОВ БАРУТЧИЙСКИ	58			8.62	0.193	5.39
АНТОН МИТКОВ БАРУТЧИЙСКИ	59	8.72	2.244			
АНТОН МИТКОВ БАРУТЧИЙСКИ	59	8.69	2.017			

АНТОН МИТКОВ БАРУТЧИЙСКИ	59	8.77	1.000			
АНТОН МИТКОВ БАРУТЧИЙСКИ	59	8.78	0.999			
АНТОН МИТКОВ БАРУТЧИЙСКИ	59			8.74	0.959	26.84
АНТОН МИТКОВ БАРУТЧИЙСКИ	59			8.76	0.499	13.97
АНТОН МИТКОВ БАРУТЧИЙСКИ	59	8.73	0.485			
АНТОН МИТКОВ БАРУТЧИЙСКИ	59			8.70	0.353	9.89
АНТОН МИТКОВ БАРУТЧИЙСКИ	59			8.71	0.307	8.60
АНТОН МИТКОВ БАРУТЧИЙСКИ	59			8.68	0.301	8.42
АНТОН МИТКОВ БАРУТЧИЙСКИ	59			8.84	0.168	4.71
АНТОН МИТКОВ БАРУТЧИЙСКИ	59			8.83	0.100	2.80
АНТОН МИТКОВ БАРУТЧИЙСКИ	60			8.83	1.378	38.58
АНТОН МИТКОВ БАРУТЧИЙСКИ	60	8.65	0.975			
АНТОН МИТКОВ БАРУТЧИЙСКИ	60	8.80	0.817			
АНТОН МИТКОВ БАРУТЧИЙСКИ	60	8.85	0.618			
АНТОН МИТКОВ БАРУТЧИЙСКИ	60			8.84	0.505	14.13
АНТОН МИТКОВ БАРУТЧИЙСКИ	60	8.81	0.278			
АНТОН МИТКОВ БАРУТЧИЙСКИ	60			8.71	0.277	7.76
АНТОН МИТКОВ БАРУТЧИЙСКИ	60			8.70	0.147	4.11
АНТОН МИТКОВ БАРУТЧИЙСКИ	61	8.58	2.900			
АНТОН МИТКОВ БАРУТЧИЙСКИ	61			8.57	1.924	53.87
АНТОН МИТКОВ БАРУТЧИЙСКИ	61			8.89	1.640	45.92
АНТОН МИТКОВ БАРУТЧИЙСКИ	61	8.61	1.600			
АНТОН МИТКОВ БАРУТЧИЙСКИ	61	8.90	1.001			
АНТОН МИТКОВ БАРУТЧИЙСКИ	61	8.60	1.001			
АНТОН МИТКОВ БАРУТЧИЙСКИ	61	8.59	0.998			
АНТОН МИТКОВ БАРУТЧИЙСКИ	61	8.64	0.965			
АНТОН МИТКОВ БАРУТЧИЙСКИ	61	8.63	0.709			
АНТОН МИТКОВ БАРУТЧИЙСКИ	61			8.62	0.547	15.33
АНТОН МИТКОВ БАРУТЧИЙСКИ	79			8.14	0.972	27.21
АНТОН МИТКОВ БАРУТЧИЙСКИ	78			8.18	1.008	28.23
АНТОН МИТКОВ БАРУТЧИЙСКИ	78			8.19	0.913	25.57
АНТОН МИТКОВ БАРУТЧИЙСКИ	76			8.10	1.681	47.06
АНТОН МИТКОВ БАРУТЧИЙСКИ	76	8.9	0.544			
АНТОН МИТКОВ БАРУТЧИЙСКИ	71			7.45	1.785	49.97
АНТОН МИТКОВ БАРУТЧИЙСКИ	70			7.42	1.638	45.87
АНТОН МИТКОВ БАРУТЧИЙСКИ	70	7.41	1.550			
ОБЩО за ползвателя (дка)			42.234		36.942	1034.38
КАМЕЛИЯ ЛЮБЧОВА ВЛАДИМИРОВА-МАЛИНОВА	33	17.29	1.372			
КАМЕЛИЯ ЛЮБЧОВА ВЛАДИМИРОВА-МАЛИНОВА	33			17.31	0.860	24.07
КАМЕЛИЯ ЛЮБЧОВА ВЛАДИМИРОВА-МАЛИНОВА	33			17.30	0.385	10.77
КАМЕЛИЯ ЛЮБЧОВА ВЛАДИМИРОВА-МАЛИНОВА	34	17.94	4.850			
КАМЕЛИЯ ЛЮБЧОВА ВЛАДИМИРОВА-МАЛИНОВА	34			17.96	2.136	59.81
КАМЕЛИЯ ЛЮБЧОВА ВЛАДИМИРОВА-МАЛИНОВА	34	17.95	1.917			
КАМЕЛИЯ ЛЮБЧОВА ВЛАДИМИРОВА-МАЛИНОВА	34	17.92	1.204			
КАМЕЛИЯ ЛЮБЧОВА ВЛАДИМИРОВА-МАЛИНОВА	34			17.123	1.000	28.00
КАМЕЛИЯ ЛЮБЧОВА ВЛАДИМИРОВА-МАЛИНОВА	36	17.75	0.986			
КАМЕЛИЯ ЛЮБЧОВА ВЛАДИМИРОВА-МАЛИНОВА	37			17.54	1.901	53.23
КАМЕЛИЯ ЛЮБЧОВА ВЛАДИМИРОВА-МАЛИНОВА	37			17.55	1.476	41.33
КАМЕЛИЯ ЛЮБЧОВА ВЛАДИМИРОВА-МАЛИНОВА	38			17.67	1.144	32.03
КАМЕЛИЯ ЛЮБЧОВА ВЛАДИМИРОВА-МАЛИНОВА	40			16.98	1.641	45.95
КАМЕЛИЯ ЛЮБЧОВА ВЛАДИМИРОВА-МАЛИНОВА	40			16.101	1.617	45.28

КАМЕЛИЯ ЛЮБЧОВА ВЛАДИМИРОВА-МАЛИНОВА	40			16.100	0.657	18.40
КАМЕЛИЯ ЛЮБЧОВА ВЛАДИМИРОВА-МАЛИНОВА	40	16.99	0.346			
КАМЕЛИЯ ЛЮБЧОВА ВЛАДИМИРОВА-МАЛИНОВА	41			16.95	1.191	33.36
КАМЕЛИЯ ЛЮБЧОВА ВЛАДИМИРОВА-МАЛИНОВА	42	16.90	1.220			
КАМЕЛИЯ ЛЮБЧОВА ВЛАДИМИРОВА-МАЛИНОВА	43			16.88	1.032	28.90
КАМЕЛИЯ ЛЮБЧОВА ВЛАДИМИРОВА-МАЛИНОВА	44	16.79	2.837			
КАМЕЛИЯ ЛЮБЧОВА ВЛАДИМИРОВА-МАЛИНОВА	44			16.76	1.271	35.58
КАМЕЛИЯ ЛЮБЧОВА ВЛАДИМИРОВА-МАЛИНОВА	44			16.80	1.066	29.84
КАМЕЛИЯ ЛЮБЧОВА ВЛАДИМИРОВА-МАЛИНОВА	44			16.81	1.012	28.34
КАМЕЛИЯ ЛЮБЧОВА ВЛАДИМИРОВА-МАЛИНОВА	44			16.50	0.510	14.27
КАМЕЛИЯ ЛЮБЧОВА ВЛАДИМИРОВА-МАЛИНОВА	44			16.74	0.468	13.11
КАМЕЛИЯ ЛЮБЧОВА ВЛАДИМИРОВА-МАЛИНОВА	45	16.48	0.787			
КАМЕЛИЯ ЛЮБЧОВА ВЛАДИМИРОВА-МАЛИНОВА	45			16.45	0.182	5.11
КАМЕЛИЯ ЛЮБЧОВА ВЛАДИМИРОВА-МАЛИНОВА	46			16.28	0.977	27.36
КАМЕЛИЯ ЛЮБЧОВА ВЛАДИМИРОВА-МАЛИНОВА	46			16.43	0.823	23.06
КАМЕЛИЯ ЛЮБЧОВА ВЛАДИМИРОВА-МАЛИНОВА	46			16.42	0.377	10.54
ОБЩО за ползвателя (дка)			15.520		21.726	608.34
ПЛАМЕН ТОНЧЕВ КИТАНОВ	21			11.174	1.341	37.55
ПЛАМЕН ТОНЧЕВ КИТАНОВ	21			11.173	0.893	25.01
ПЛАМЕН ТОНЧЕВ КИТАНОВ	21	11.176	0.832			
ПЛАМЕН ТОНЧЕВ КИТАНОВ	21			11.175	0.749	20.98
ПЛАМЕН ТОНЧЕВ КИТАНОВ	22			11.163	1.291	36.15
ПЛАМЕН ТОНЧЕВ КИТАНОВ	22	11.165	1.095			
ПЛАМЕН ТОНЧЕВ КИТАНОВ	22			11.164	1.092	30.57
ПЛАМЕН ТОНЧЕВ КИТАНОВ	22	11.166	0.974			
ПЛАМЕН ТОНЧЕВ КИТАНОВ	22			11.168	0.893	25.00
ПЛАМЕН ТОНЧЕВ КИТАНОВ	22	11.167	0.578			
ПЛАМЕН ТОНЧЕВ КИТАНОВ	27			11.35	9.620	269.36
ПЛАМЕН ТОНЧЕВ КИТАНОВ	27			11.61	1.926	53.91
ПЛАМЕН ТОНЧЕВ КИТАНОВ	27	11.60	1.818			
ПЛАМЕН ТОНЧЕВ КИТАНОВ	27			11.47	0.393	11.00
ПЛАМЕН ТОНЧЕВ КИТАНОВ	27	11.62	0.246			
ПЛАМЕН ТОНЧЕВ КИТАНОВ	27			11.63	0.192	5.37
ПЛАМЕН ТОНЧЕВ КИТАНОВ	27			11.46	0.178	4.98
ПЛАМЕН ТОНЧЕВ КИТАНОВ	27			11.57	0.161	4.51
ПЛАМЕН ТОНЧЕВ КИТАНОВ	27			11.58	0.143	4.00
ПЛАМЕН ТОНЧЕВ КИТАНОВ	35			17.87	3.598	100.75
ПЛАМЕН ТОНЧЕВ КИТАНОВ	35			17.86	2.039	57.10
ПЛАМЕН ТОНЧЕВ КИТАНОВ	35	17.89	1.200			
ПЛАМЕН ТОНЧЕВ КИТАНОВ	69	11.74	0.717			
ПЛАМЕН ТОНЧЕВ КИТАНОВ	68			11.142	3.178	88.98
ПЛАМЕН ТОНЧЕВ КИТАНОВ	68			11.146	0.412	11.54
ПЛАМЕН ТОНЧЕВ КИТАНОВ	68			11.144	0.360	10.09
ОБЩО за ползвателя (дка)			7.461		28.459	796.86
РАЗСАДА ЕООД	25			17.64	0.501	14.03
РАЗСАДА ЕООД	24	11.84	1.828			
РАЗСАДА ЕООД	24	11.102	1.694			
РАЗСАДА ЕООД	24	11.87	1.451			
РАЗСАДА ЕООД	24	11.78	1.080			

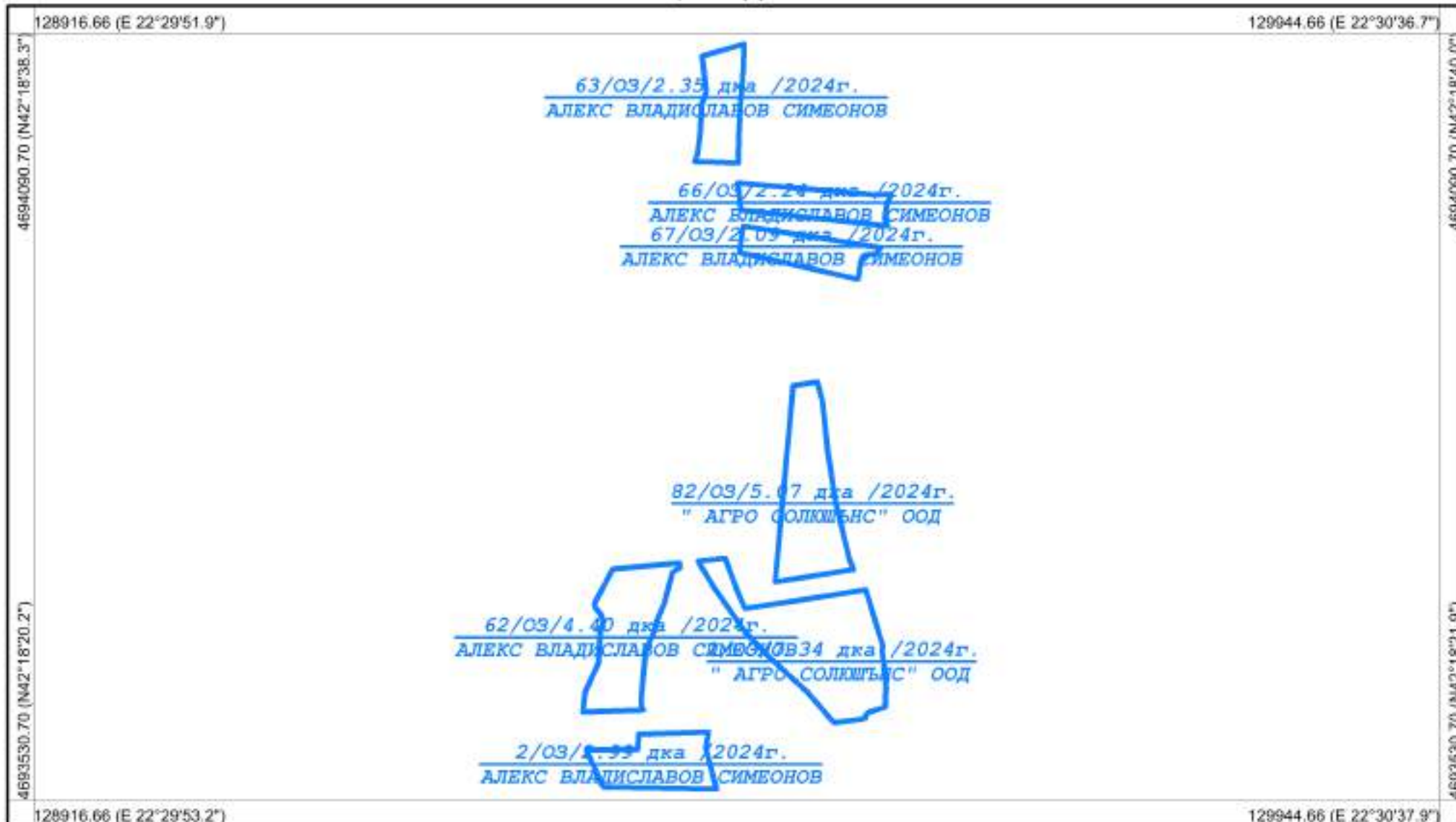
РАЗСАДА ЕООД	24	11.85	0.827			
РАЗСАДА ЕООД	24	11.91	0.817			
РАЗСАДА ЕООД	24	11.88	0.814			
РАЗСАДА ЕООД	24			11.89	0.800	22.40
РАЗСАДА ЕООД	24	11.90	0.795			
РАЗСАДА ЕООД	24	11.103	0.762			
РАЗСАДА ЕООД	24	11.86	0.740			
РАЗСАДА ЕООД	24	11.101	0.631			
РАЗСАДА ЕООД	24	11.80	0.579			
РАЗСАДА ЕООД	24	11.79	0.538			
РАЗСАДА ЕООД	24			11.82	0.477	13.35
РАЗСАДА ЕООД	24	11.83	0.444			
РАЗСАДА ЕООД	24			11.92	0.184	5.16
РАЗСАДА ЕООД	26	11.119	4.916			
РАЗСАДА ЕООД	26	11.118	4.904			
РАЗСАДА ЕООД	26	11.108	3.818			
РАЗСАДА ЕООД	26	11.128	2.859			
РАЗСАДА ЕООД	26	11.129	2.844			
РАЗСАДА ЕООД	26	11.99	2.745			
РАЗСАДА ЕООД	26	11.127	2.545			
РАЗСАДА ЕООД	26	11.114	2.468			
РАЗСАДА ЕООД	26	11.130	2.243			
РАЗСАДА ЕООД	26	11.141	1.879			
РАЗСАДА ЕООД	26	11.138	1.828			
РАЗСАДА ЕООД	26	11.132	1.768			
РАЗСАДА ЕООД	26	11.135	1.736			
РАЗСАДА ЕООД	26	11.120	1.719			
РАЗСАДА ЕООД	26	11.206	1.679			
РАЗСАДА ЕООД	26	11.107	1.664			
РАЗСАДА ЕООД	26	11.134	1.276			
РАЗСАДА ЕООД	26	11.126	1.250			
РАЗСАДА ЕООД	26			11.113	1.020	28.56
РАЗСАДА ЕООД	26	11.140	0.835			
РАЗСАДА ЕООД	26	11.136	0.826			
РАЗСАДА ЕООД	26	11.131	0.815			
РАЗСАДА ЕООД	26	11.137	0.772			
РАЗСАДА ЕООД	26	11.98	0.702			
РАЗСАДА ЕООД	26			11.124	0.688	19.27
РАЗСАДА ЕООД	26	11.112	0.679			
РАЗСАДА ЕООД	26			11.125	0.641	17.95
РАЗСАДА ЕООД	26	11.111	0.495			
РАЗСАДА ЕООД	26	11.123	0.462			
РАЗСАДА ЕООД	26	11.143	0.421			
РАЗСАДА ЕООД	26	11.117	0.342			
РАЗСАДА ЕООД	26			11.97	0.258	7.22
РАЗСАДА ЕООД	26	11.116	0.210			
РАЗСАДА ЕООД	26	11.115	0.199			
РАЗСАДА ЕООД	47			16.23	1.880	52.65
РАЗСАДА ЕООД	48			16.10	1.892	52.99
РАЗСАДА ЕООД	81			17.18	0.775	21.70
РАЗСАДА ЕООД	81			17.17	0.725	20.30
РАЗСАДА ЕООД	80			17.33	0.635	17.78
РАЗСАДА ЕООД	80			17.114	0.521	14.59
РАЗСАДА ЕООД	80			17.106	0.393	11.00
РАЗСАДА ЕООД	83			17.84	0.632	17.70
ОБЩО за ползвателя (дка)			63.900		12.023	336.64
РУЕН АГРО ЕООД	16	22.49	2.562			
РУЕН АГРО ЕООД	16	22.53	1.641			
РУЕН АГРО ЕООД	16	22.52	1.499			
РУЕН АГРО ЕООД	16			22.56	1.431	40.07
РУЕН АГРО ЕООД	16			22.55	0.717	20.09
РУЕН АГРО ЕООД	16			22.54	0.690	19.32
РУЕН АГРО ЕООД	16	22.51	0.411			
РУЕН АГРО ЕООД	18	21.105	3.040			
РУЕН АГРО ЕООД	18			21.104	2.880	80.64

РУЕН АГРО ЕООД	18			21.107	1.725	48.29
РУЕН АГРО ЕООД	18	21.108	1.567			
РУЕН АГРО ЕООД	18			21.93	1.565	43.81
РУЕН АГРО ЕООД	18	21.97	1.506			
РУЕН АГРО ЕООД	18			21.98	1.129	31.60
РУЕН АГРО ЕООД	18			21.112	1.080	30.24
РУЕН АГРО ЕООД	18			21.95	1.037	29.05
РУЕН АГРО ЕООД	18			21.113	1.019	28.54
РУЕН АГРО ЕООД	18			21.106	0.985	27.58
РУЕН АГРО ЕООД	18			21.100	0.825	23.09
РУЕН АГРО ЕООД	18			21.92	0.676	18.92
РУЕН АГРО ЕООД	65			21.110	1.745	48.86
ОБЩО за ползвателя (дка)			12.227		17.504	490.10

Област: Кюстендил
Община: Кюстендил
ЕКАТТЕ: 22811

РАБОТНА КАРТА
НА МАСИВИ ЗА ПОЛЗВАНЕ (2023-2024 г.)
Землище: с. Долно село

Утвърдил: _____



Координатна система: WGS84 (UTM), 35N
Картна подложка:
Актуалност на данните: 29.08.2023-05.09.2023 г.
Дата на отпечатване: 12.09.2023 г.
Образец: CadIS – 27.06.2017 г.

Мащаб 1:4000
1 см = 40 м

0 40 80 120 160 200

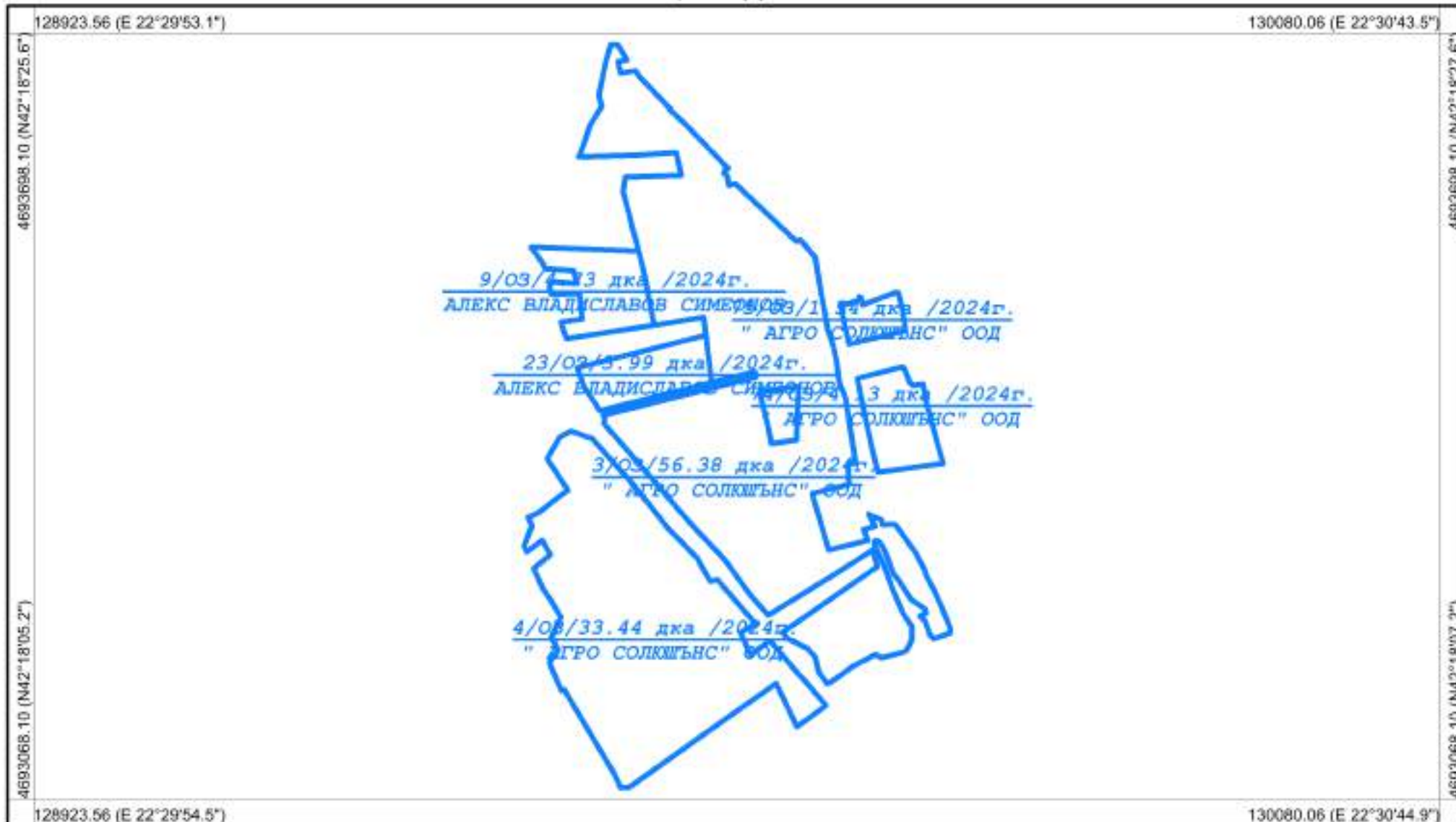
Картен лист: 1/1

Изработил: _____
КА МОДЕКС ЕООД
Изготвено с CadIS v.9

Област: Кюстендил
Община: Кюстендил
ЕКАТТЕ: 22811

РАБОТНА КАРТА
НА МАСИВИ ЗА ПОЛЗВАНЕ (2023-2024 г.)
Землище: с. Долно село

Утвърдил: _____



Координатна система: WGS84 (UTM), 35N
Картна подложка:
Актуалност на данните: 29.08.2023-05.09.2023 г.
Дата на отпечатване: 12.09.2023 г.
Образец: CadIS – 27.06.2017 г.

Мащаб 1:4500
1 см = 45 м

0 45 90 135 180 225

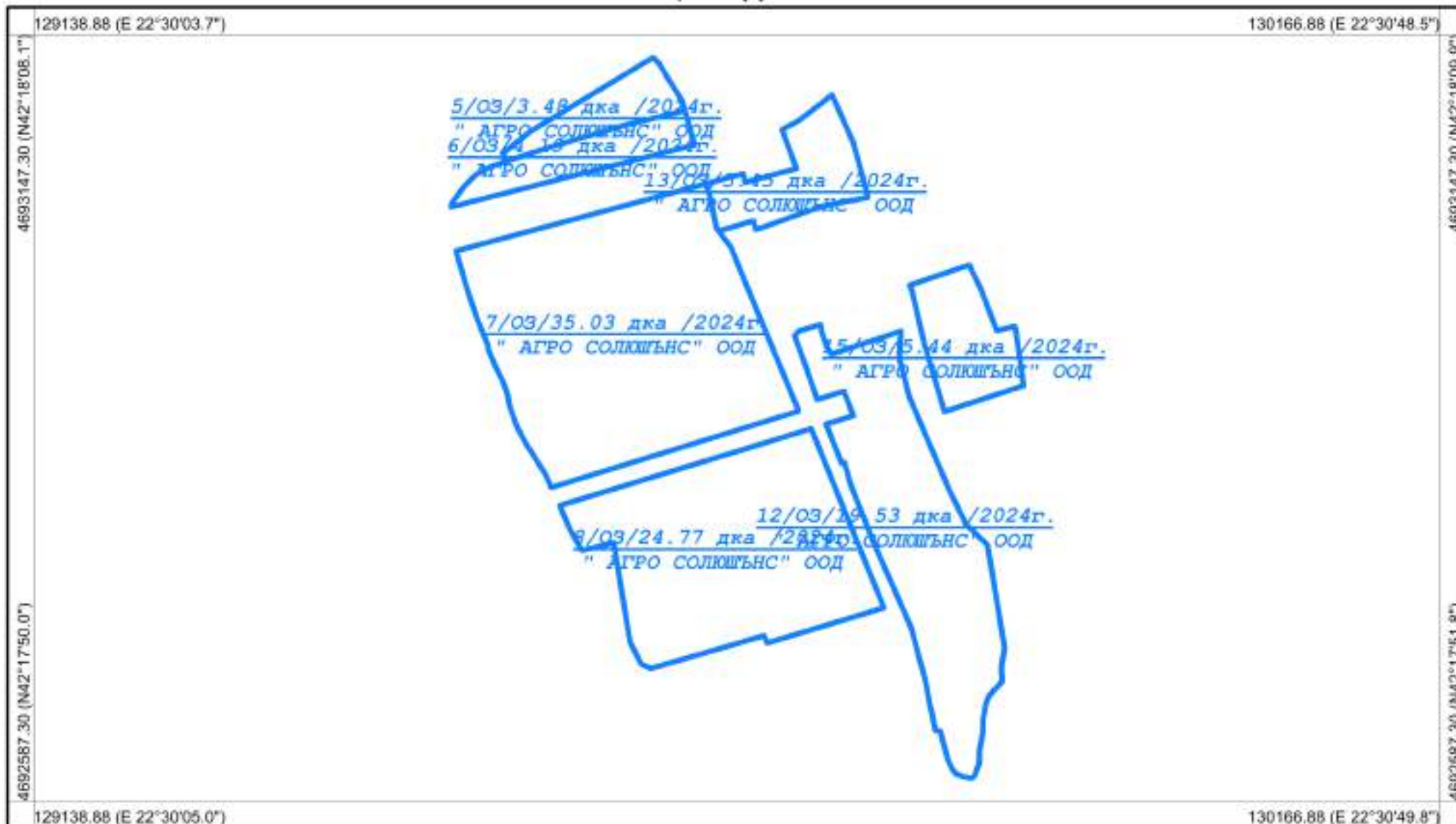
Картен лист: 1/1

Изработил: _____
КА МОДЕКС ЕООД
Изготвено с CadIS v.9

Област: Кюстендил
Община: Кюстендил
ЕКАТТЕ: 22811

РАБОТНА КАРТА
НА МАСИВИ ЗА ПОЛЗВАНЕ (2023-2024 г.)
Землище: с. Долно село

Утвърдил: _____



Координатна система: WGS84 (UTM), 35N
Картна подложка:
Актуалност на данните: 29.08.2023-05.09.2023 г.
Дата на отпечатване: 12.09.2023 г.
Образец: CadIS – 27.06.2017 г.

Мащаб 1:4000
1 см = 40 м

0 40 80 120 160 200

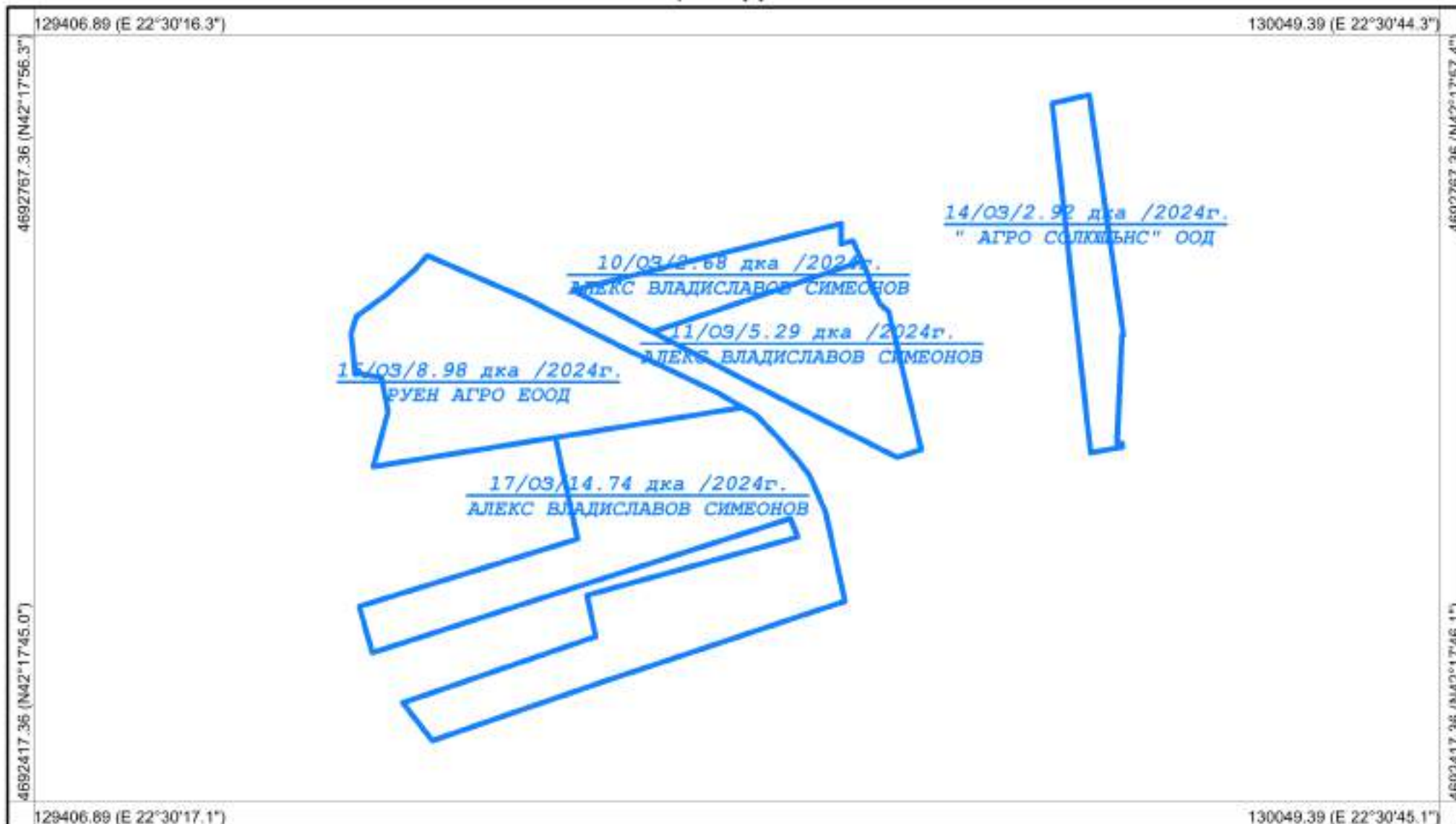
Картен лист: 1/1

Изработил: _____
КА МОДЕКС ЕООД
Изготвено с CadIS v.9

Област: Кюстендил
Община: Кюстендил
ЕКАТТЕ: 22811

РАБОТНА КАРТА
НА МАСИВИ ЗА ПОЛЗВАНЕ (2023-2024 г.)
Землище: с. Долно село

Утвърдил: _____



Координатна система: WGS84 (UTM), 35N
Картна подложка:
Актуалност на данните: 29.08.2023-03.09.2023 г.
Дата на отпечатване: 12.09.2023 г.
Образец: CadIS – 27.06.2017 г.

Мащаб 1:2500
1 см = 25 м

0 25 50 75 100 125

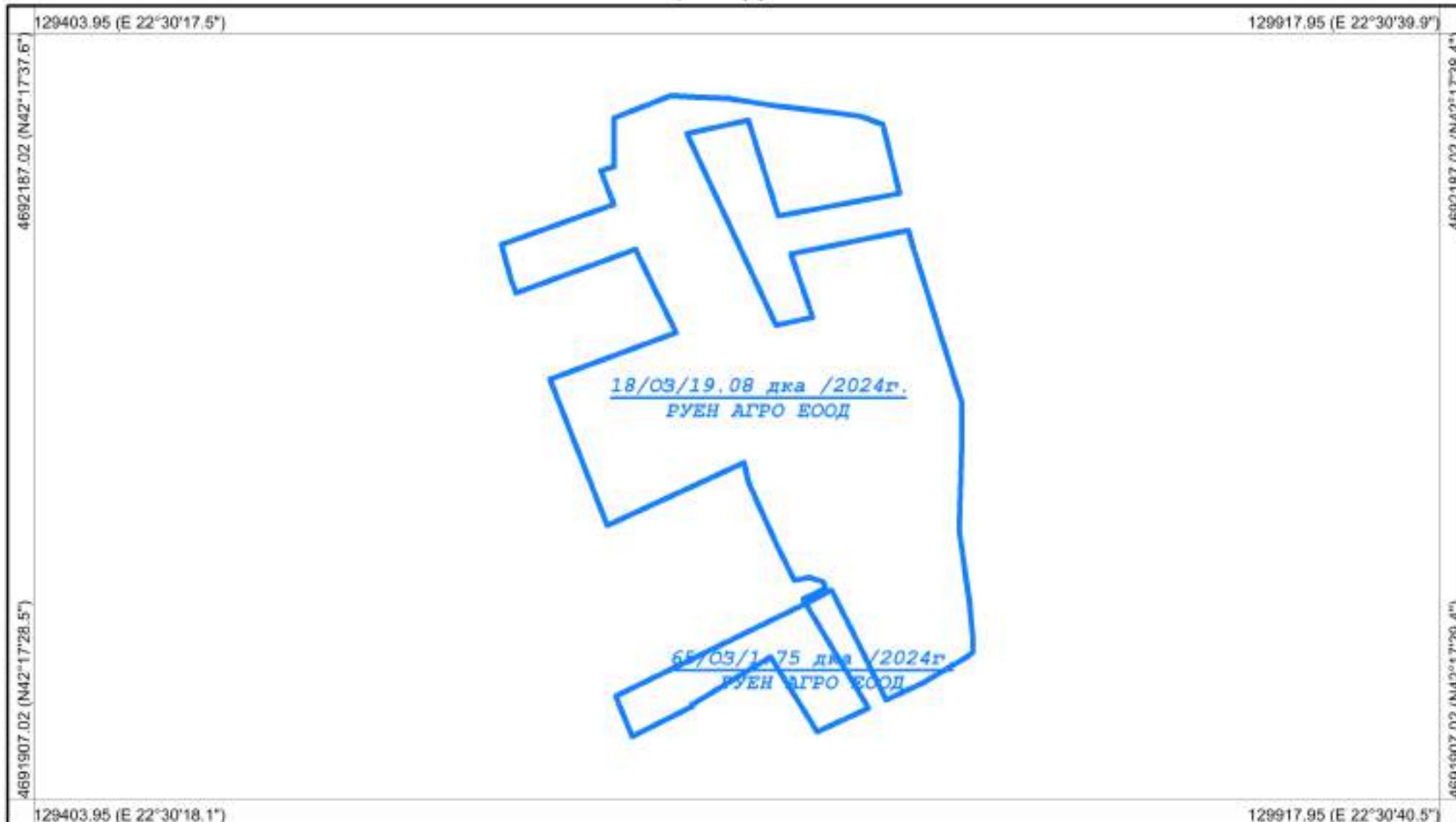
Картен лист: 1/1

Изработил: _____
КА МОДЕКС ЕООД
Изготвено с CadIS v.9

Област: Кюстендил
Община: Кюстендил
ЕКАТТЕ: 22811

РАБОТНА КАРТА
НА МАСИВИ ЗА ПОЛЗВАНЕ (2023-2024 г.)
Землище: с. Долно село

Утвърдил: _____



Координатна система: WGS84 (UTM), 35N
Картна подложка:
Актуалност на данните: 29.08.2023-29.08.2023 г.
Дата на отпечатване: 12.09.2023 г.
Образец: CadIS – 27.06.2017 г.

Мащаб 1:2000
1 см = 20 м

0 20 40 60 80 100

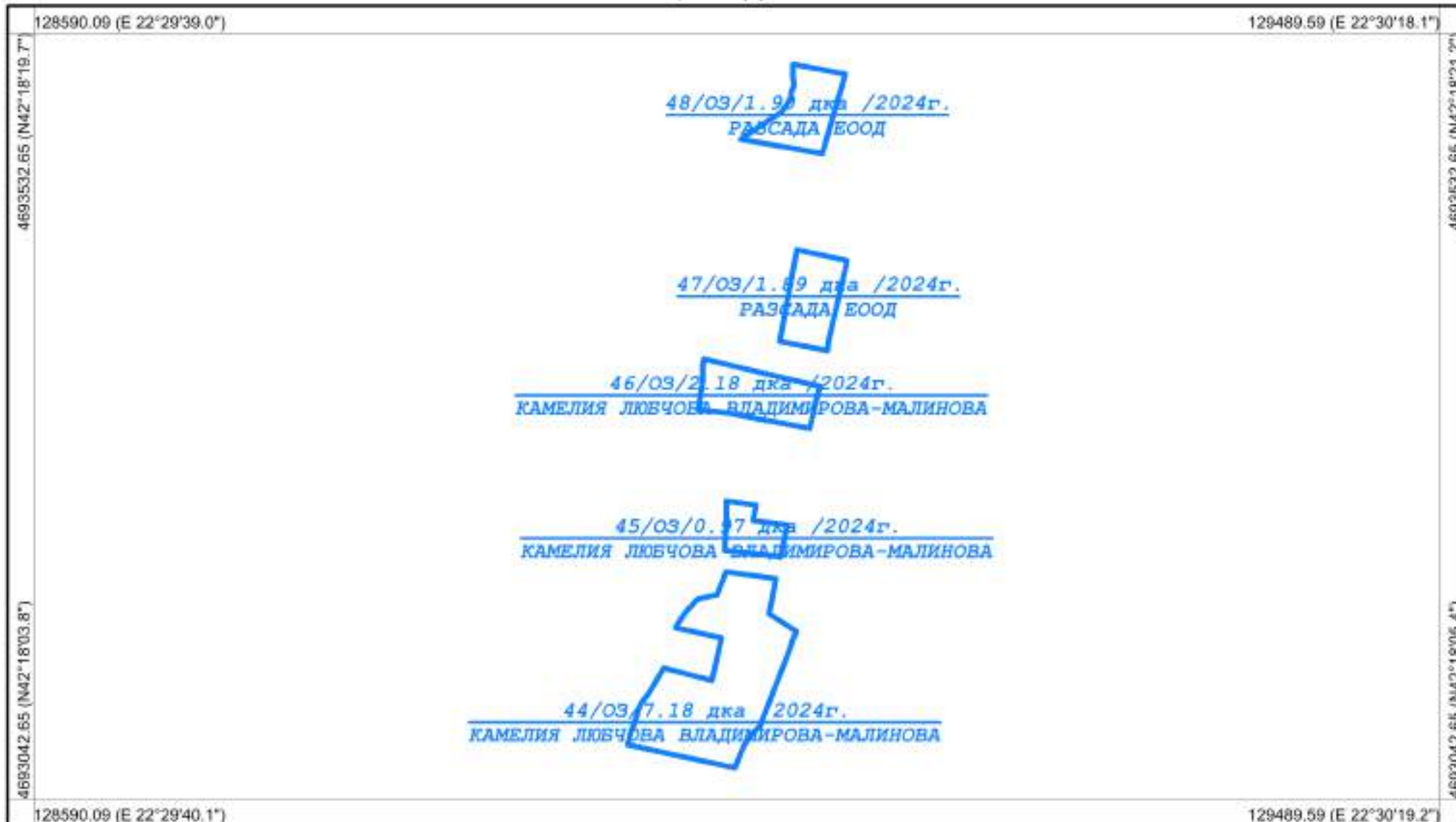
Картен лист: 1/1

Изработил: _____
КА МОДЕКС ЕООД
Изготвено с CadIS v.9

Област: Кюстендил
Община: Кюстендил
ЕКАТТЕ: 22811

РАБОТНА КАРТА
НА МАСИВИ ЗА ПОЛЗВАНЕ (2023-2024 г.)
Землище: с. Долно село

Утвърдил: _____



Координатна система: WGS84 (UTM), 35N
Картна подложка:
Актуалност на данните: 29.08.2023-05.09.2023 г.
Дата на отпечатване: 12.09.2023 г.
Образец: CadIS – 27.06.2017 г.

Мащаб 1:3500
1 см = 35 м

0 35 70 105 140 175

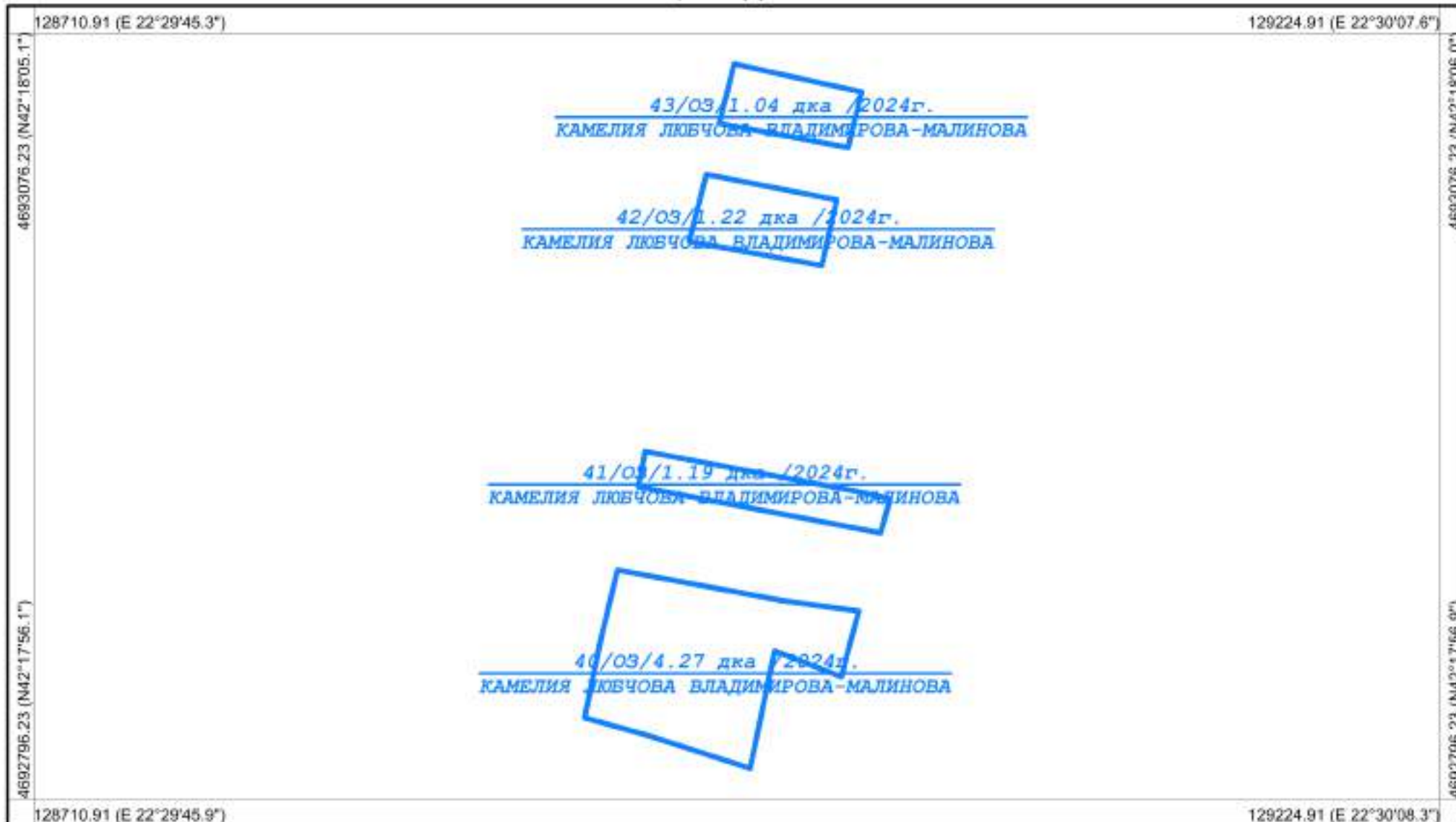
Картен лист: 1/1

Изработил: _____
КА МОДЕКС ЕООД
Изготвено с CadIS v.9

Област: Кюстендил
Община: Кюстендил
ЕКАТТЕ: 22811

РАБОТНА КАРТА
НА МАСИВИ ЗА ПОЛЗВАНЕ (2023-2024 г.)
Землище: с. Долно село

Утвърдил: _____



Координатна система: WGS84 (UTM), 35N
Картна подложка:
Актуалност на данните: 29.08.2023-29.08.2023 г.
Дата на отпечатване: 12.09.2023 г.
Образец: CadIS – 27.06.2017 г.

Мащаб 1:2000
1 см = 20 м

0 20 40 60 80 100

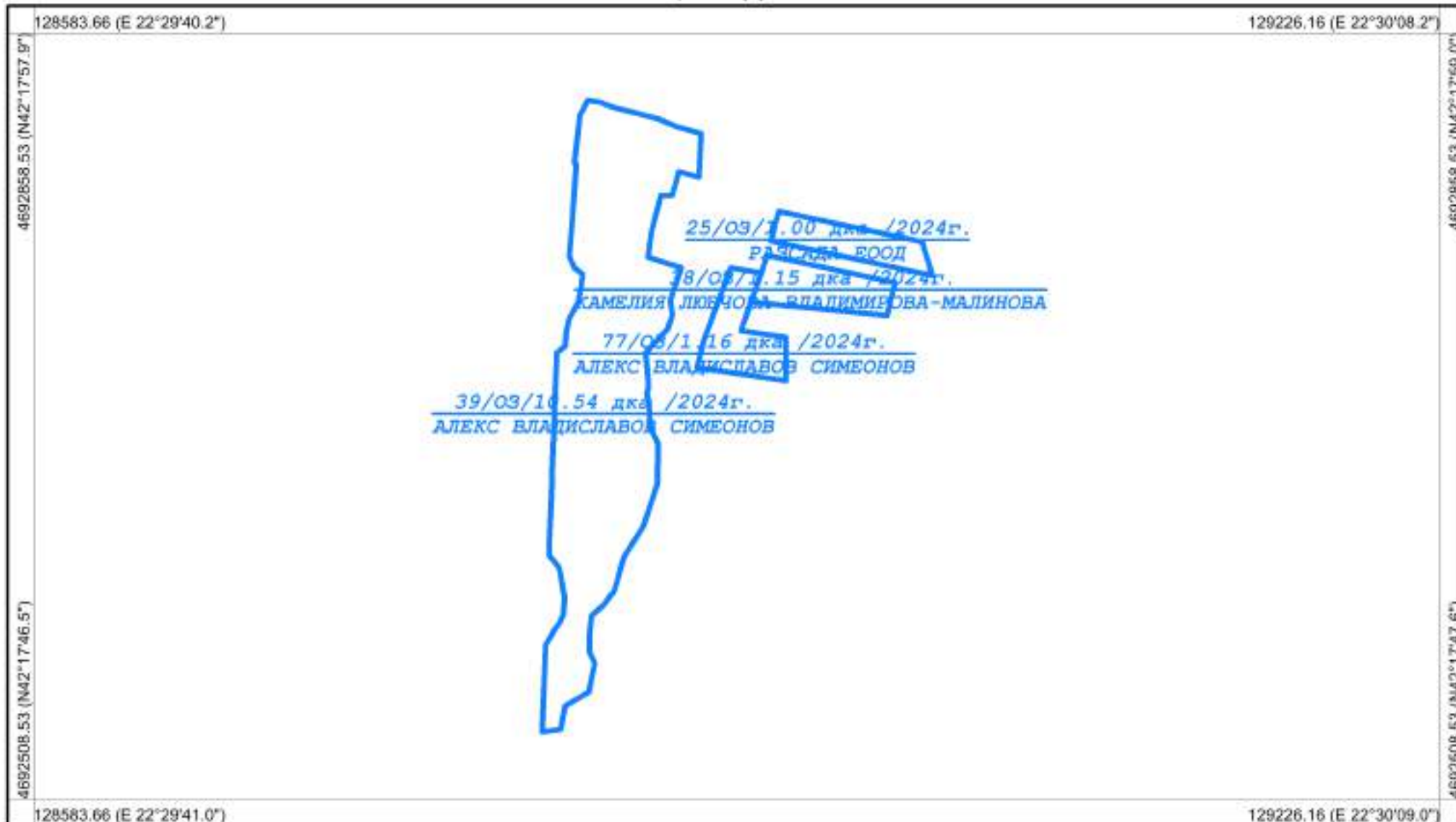
Картен лист: 1/1

Изработил: _____
КА МОДЕКС ЕООД
Изготвено с CadIS v.9

Област: Кюстендил
Община: Кюстендил
ЕКАТТЕ: 22811

РАБОТНА КАРТА
НА МАСИВИ ЗА ПОЛЗВАНЕ (2023-2024 г.)
Землище: с. Долно село

Утвърдил: _____



Координатна система: WGS84 (UTM), 35N
Картна подложка:
Актуалност на данните: 29.08.2023-11.09.2023 г.
Дата на отпечатване: 12.09.2023 г.
Образец: CadIS – 27.06.2017 г.

Мащаб 1:2500
1 см = 25 м

0 25 50 75 100 125

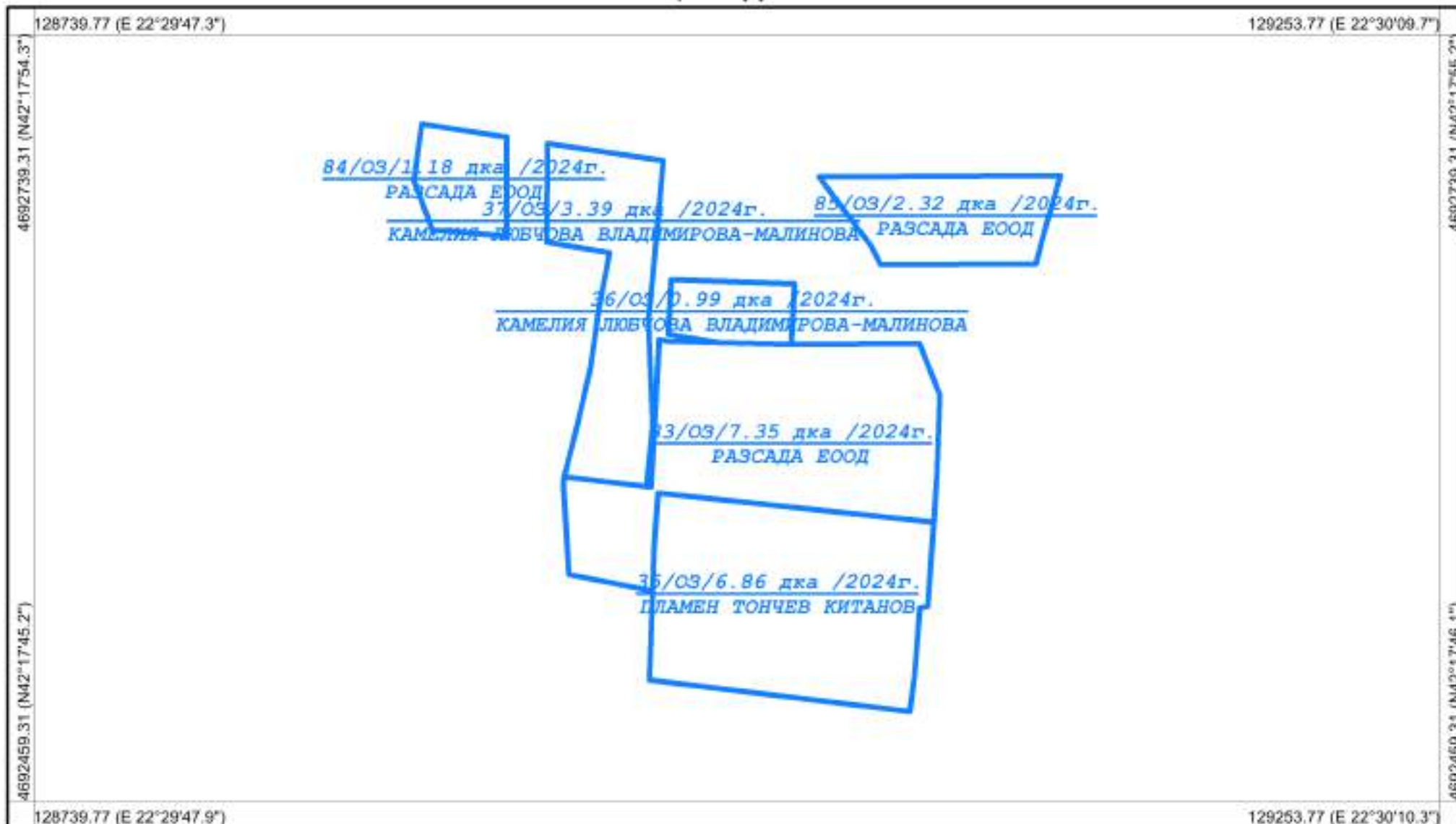
Картен лист: 1/1

Изработил: _____
КА МОДЕКС ЕООД
Изготвено с CadIS v.9

Област: Кюстендил
Община: Кюстендил
ЕКАТТЕ: 22811

РАБОТНА КАРТА
НА МАСИВИ ЗА ПОЛЗВАНЕ (2023-2024 г.)
Землище: с. Долно село

Утвърдил: _____



Координатна система: WGS84 (UTM), 35N
Картна подложка:
Актуалност на данните: 29.08.2023-11.09.2023 г.
Дата на отпечатване: 12.09.2023 г.
Образец: CadIS – 27.06.2017 г.

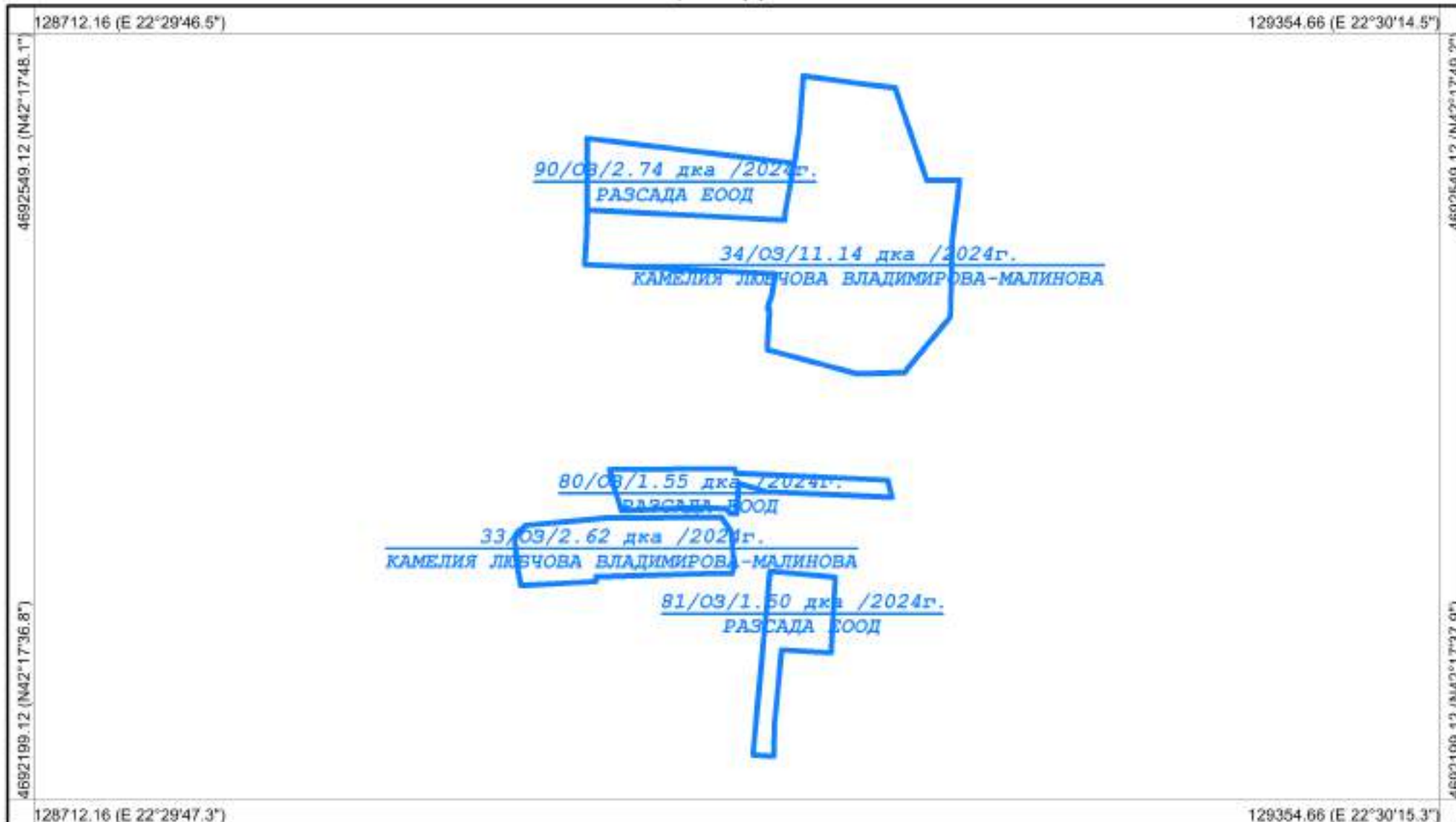
Мащаб 1:2000
1 см = 20 м
0 20 40 60 80 100
Картен лист: 1/1

Изработил: _____
КА МОДЕКС ЕООД
Изготвено с CadIS v.9

Област: Кюстендил
Община: Кюстендил
ЕКАТТЕ: 22811

РАБОТНА КАРТА
НА МАСИВИ ЗА ПОЛЗВАНЕ (2023-2024 г.)
Землище: с. Долно село

Утвърдил: _____



Координатна система: WGS84 (UTM), 35N
Картна подложка:
Актуалност на данните: 29.08.2023-11.09.2023 г.
Дата на отпечатване: 12.09.2023 г.
Образец: CadIS – 27.06.2017 г.

Мащаб 1:2500
1 см = 25 м

0 25 50 75 100 125

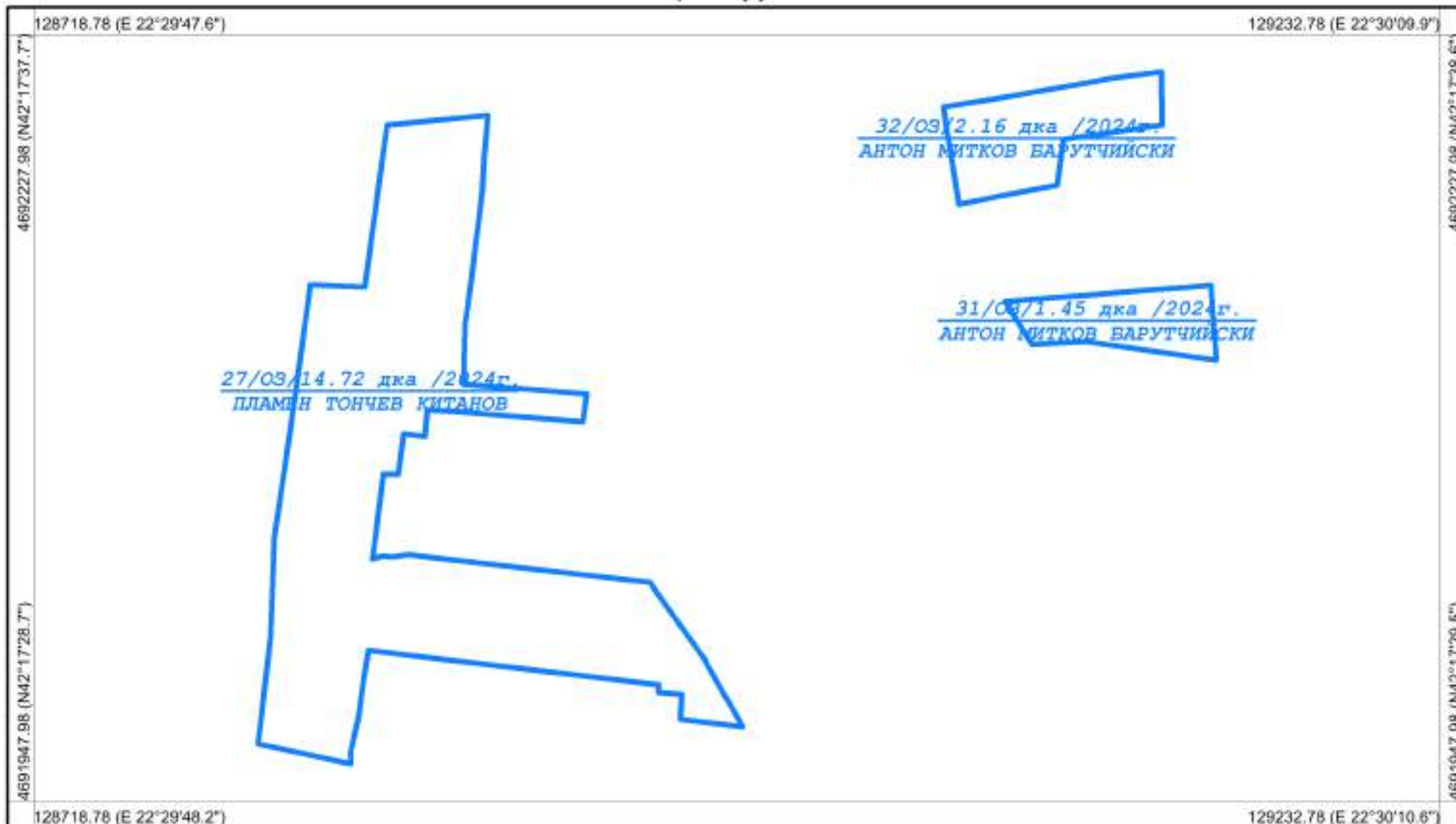
Картен лист: 1/1

Изработил: _____
КА МОДЕКС ЕООД
Изготвено с CadIS v.9

Област: Кюстендил
Община: Кюстендил
ЕКАТТЕ: 22811

РАБОТНА КАРТА
НА МАСИВИ ЗА ПОЛЗВАНЕ (2023-2024 г.)
Землище: с. Долно село

Утвърдил: _____



Координатна система: WGS84 (UTM), 35N
Картна подложка:
Актуалност на данните: 29.08.2023-03.09.2023 г.
Дата на отпечатване: 12.09.2023 г.
Образец: CadIS – 27.06.2017 г.

Мащаб 1:2000
1 см = 20 м

0 20 40 60 80 100

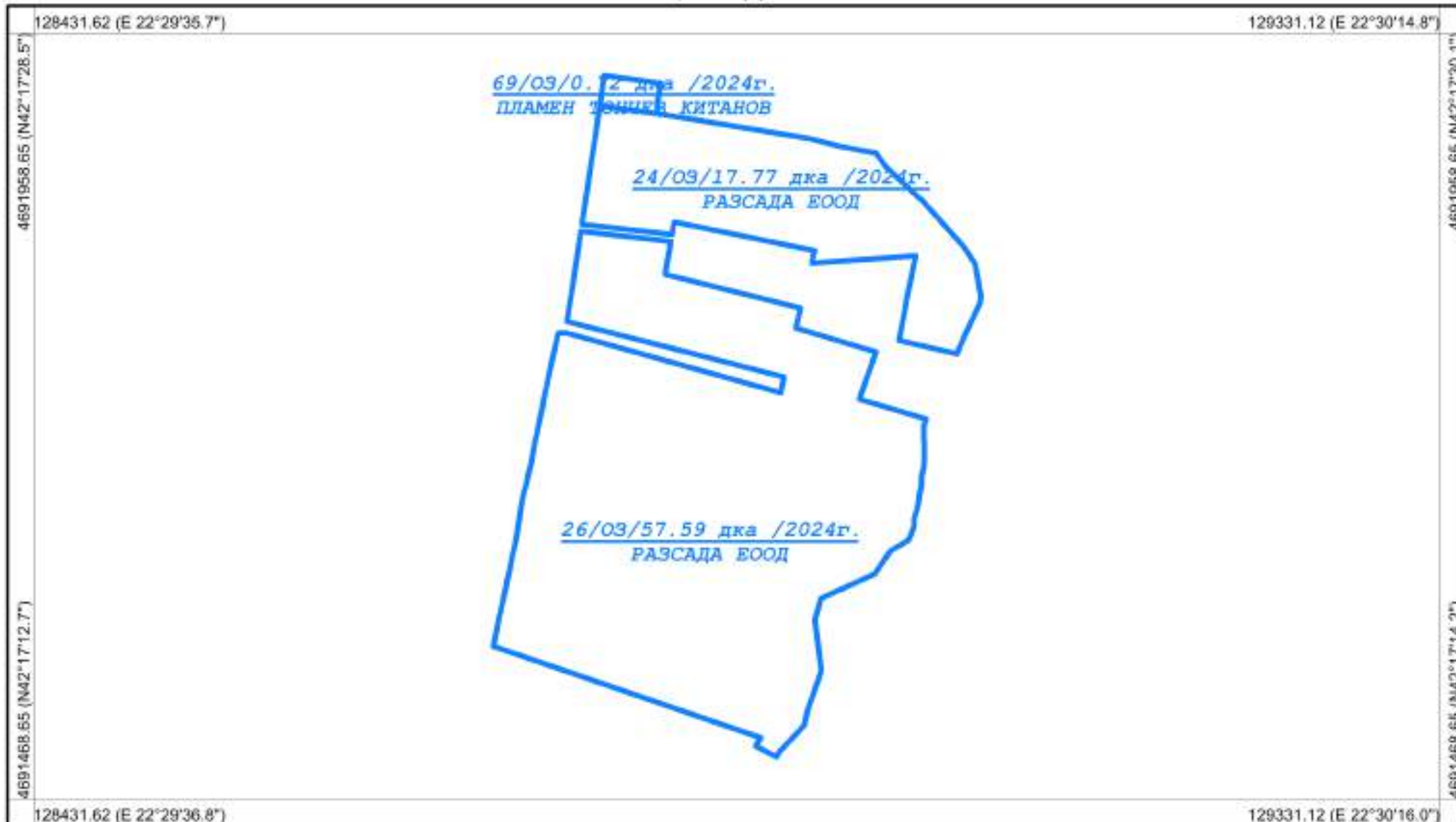
Картен лист: 1/1

Изработил: _____
КА МОДЕКС ЕООД
Изготвено с CadIS v.9

Област: Кюстендил
Община: Кюстендил
ЕКАТТЕ: 22811

РАБОТНА КАРТА
НА МАСИВИ ЗА ПОЛЗВАНЕ (2023-2024 г.)
Землище: с. Долно село

Утвърдил: _____



Координатна система: WGS84 (UTM), 35N
Картна подложка:
Актуалност на данните: 29.08.2023-12.09.2023 г.
Дата на отпечатване: 12.09.2023 г.
Образец: CadIS – 27.06.2017 г.

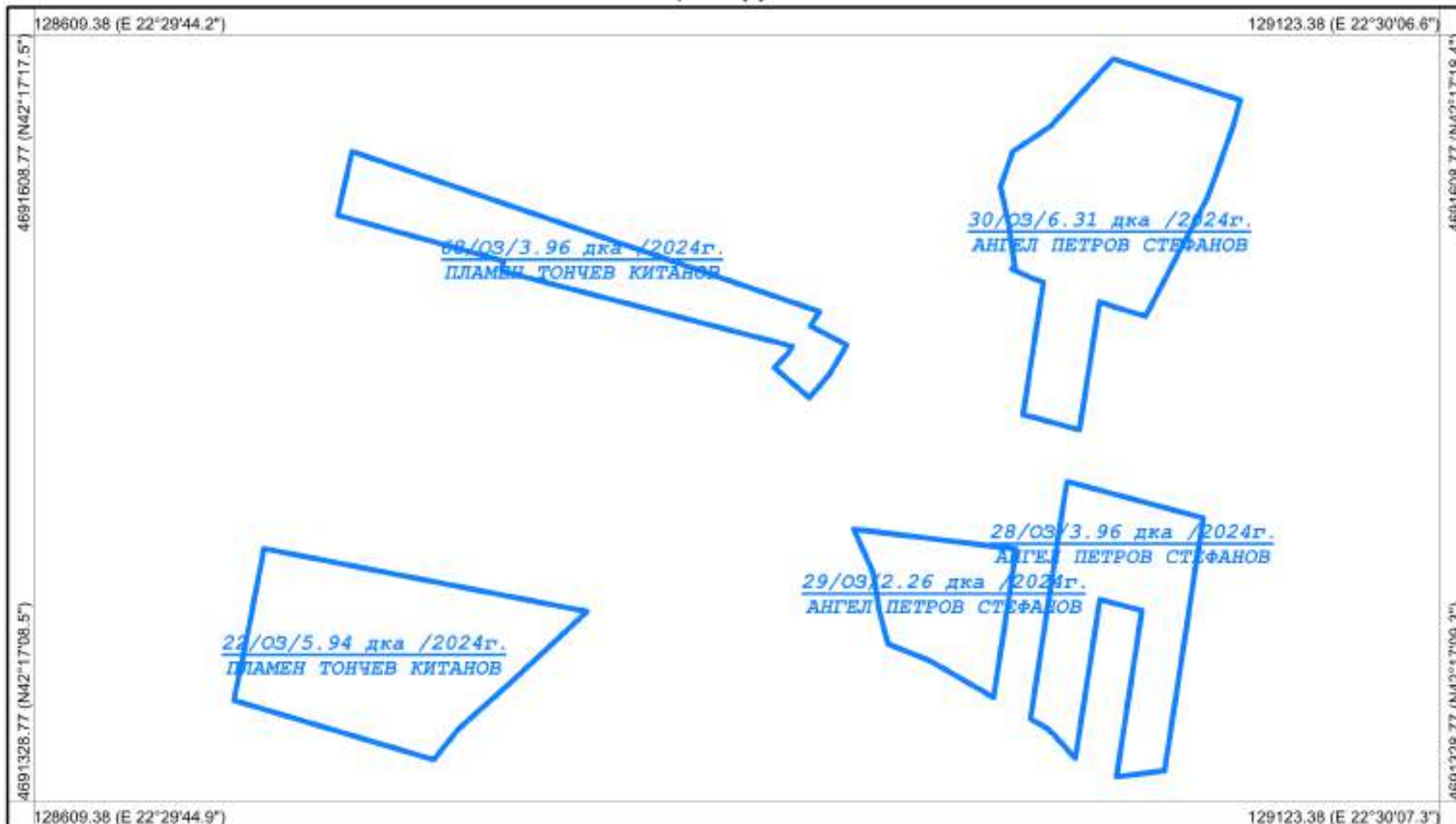
Мащаб 1:3500
1 см = 35 м
0 35 70 105 140 175
Картен лист: 1/1

Изработил: _____
КА МОДЕКС БООД
Изготвено с CadIS v.9

Област: Кюстендил
Община: Кюстендил
ЕКАТТЕ: 22811

РАБОТНА КАРТА
НА МАСИВИ ЗА ПОЛЗВАНЕ (2023-2024 г.)
Землище: с. Долно село

Утвърдил: _____



Координатна система: WGS84 (UTM), 35N
Картна подложка:
Актуалност на данните: 29.08.2023-12.09.2023 г.
Дата на отпечатване: 12.09.2023 г.
Образец: CadIS – 27.06.2017 г.

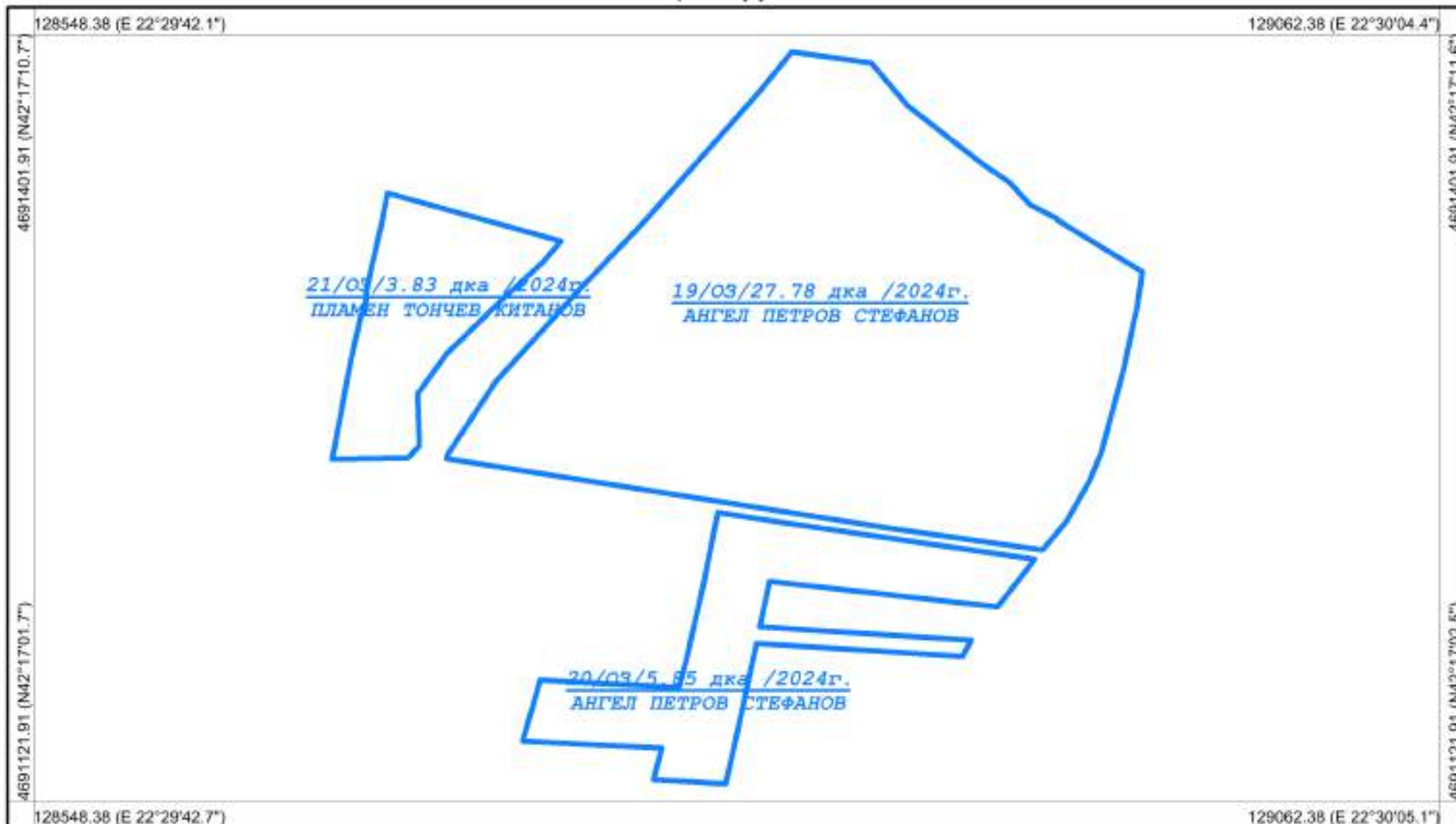
Мащаб 1:2000
1 см = 20 м
0 20 40 60 80 100
Картен лист: 1/1

Изработил: _____
КА МОДЕКС ЕООД
Изготвено с CadIS v.9

Област: Кюстендил
Община: Кюстендил
ЕКАТТЕ: 22811

РАБОТНА КАРТА
НА МАСИВИ ЗА ПОЛЗВАНЕ (2023-2024 г.)
Землище: с. Долно село

Утвърдил: _____



Координатна система: WGS84 (UTM), 35N
Картна подложка:
Актуалност на данните: 29.08.2023-29.08.2023 г.
Дата на отпечатване: 12.09.2023 г.
Образец: CadIS – 27.06.2017 г.

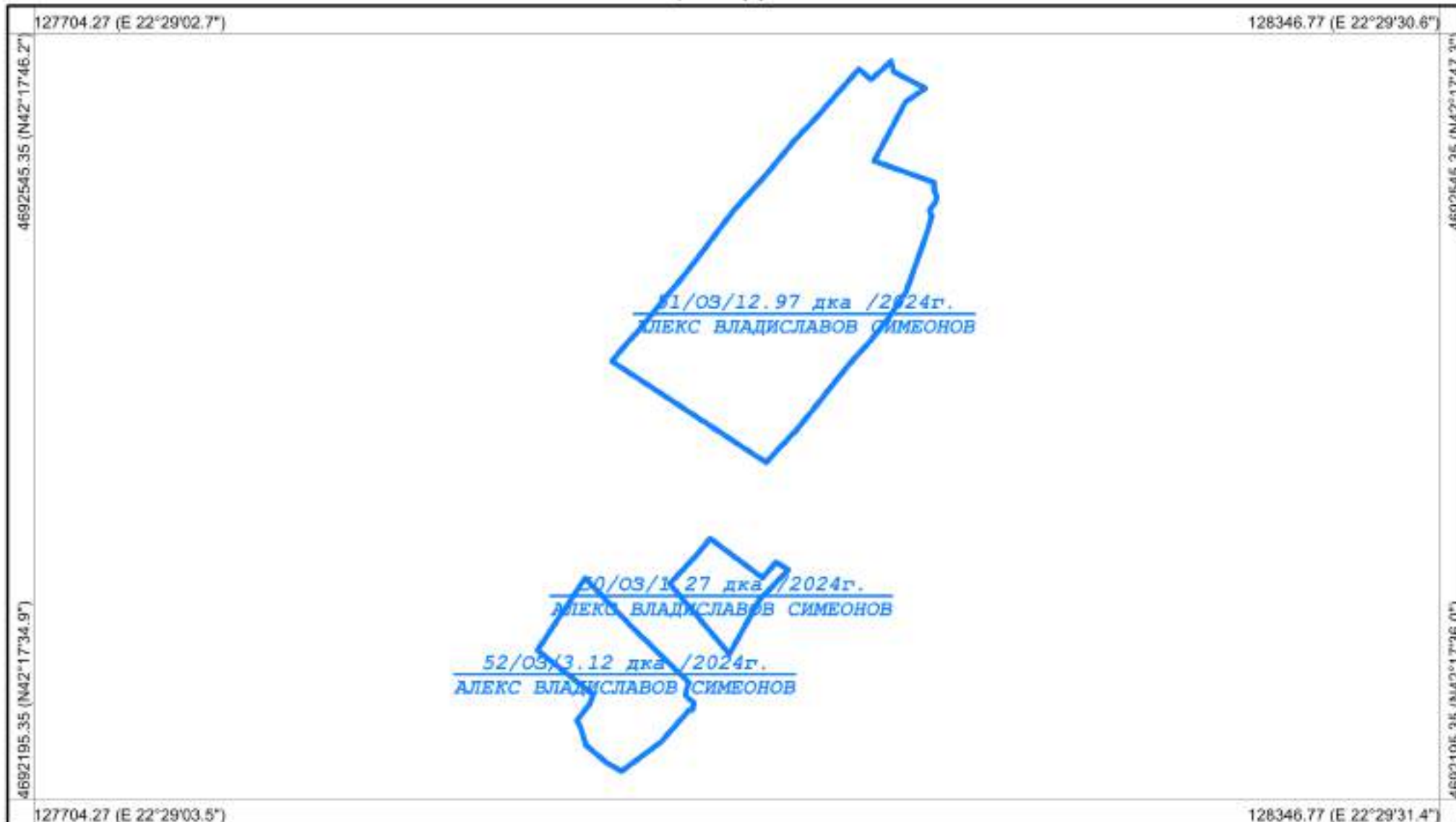
Мащаб 1:2000
1 см = 20 м
0 20 40 60 80 100
Картен лист: 1/1

Изработил: _____
КА МОДЕКС ЕООД
Изготвено с CadIS v.9

Област: Кюстендил
Община: Кюстендил
ЕКАТТЕ: 22811

РАБОТНА КАРТА
НА МАСИВИ ЗА ПОЛЗВАНЕ (2023-2024 г.)
Землище: с. Долно село

Утвърдил: _____



Координатна система: WGS84 (UTM), 35N
Картна подложка:
Актуалност на данните: 29.08.2023-29.08.2023 г.
Дата на отпечатване: 12.09.2023 г.
Образец: CadIS – 27.06.2017 г.

Мащаб 1:2500
1 см = 25 м

0 25 50 75 100 125

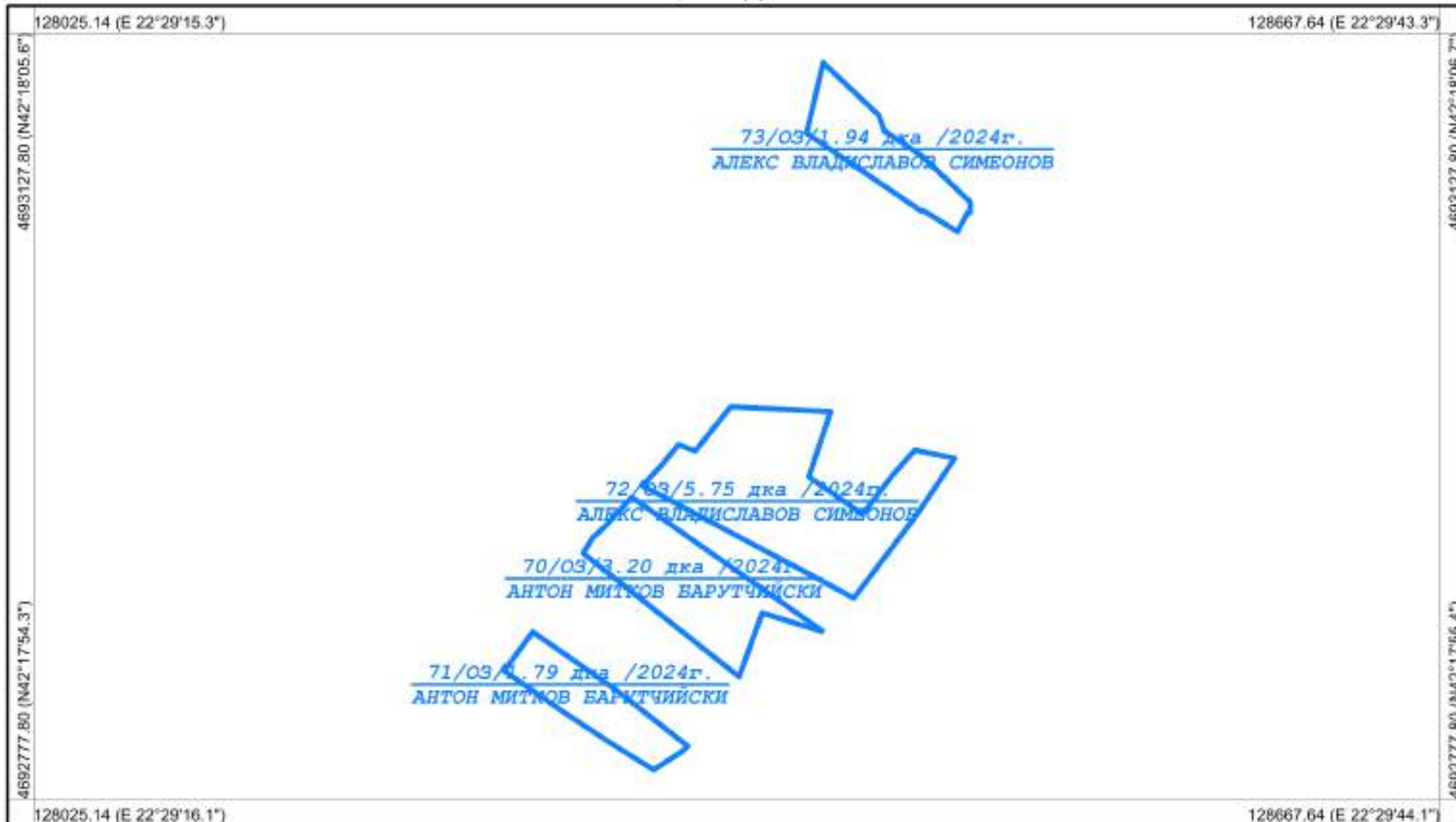
Картен лист: 1/1

Изработил: _____
КА МОДЕКС ЕООД
Изготвено с CadIS v.9

Област: Кюстендил
Община: Кюстендил
ЕКАТТЕ: 22811

РАБОТНА КАРТА
НА МАСИВИ ЗА ПОЛЗВАНЕ (2023-2024 г.)
Землище: с. Долно село

Утвърдил: _____



Координатна система: WGS84 (UTM), 35N
Картна подложка:
Актуалност на данните: 03.09.2023-03.09.2023 г.
Дата на отпечатване: 12.09.2023 г.
Образец: CadIS – 27.06.2017 г.

Мащаб 1:2500
1 см = 25 м

0 25 50 75 100 125

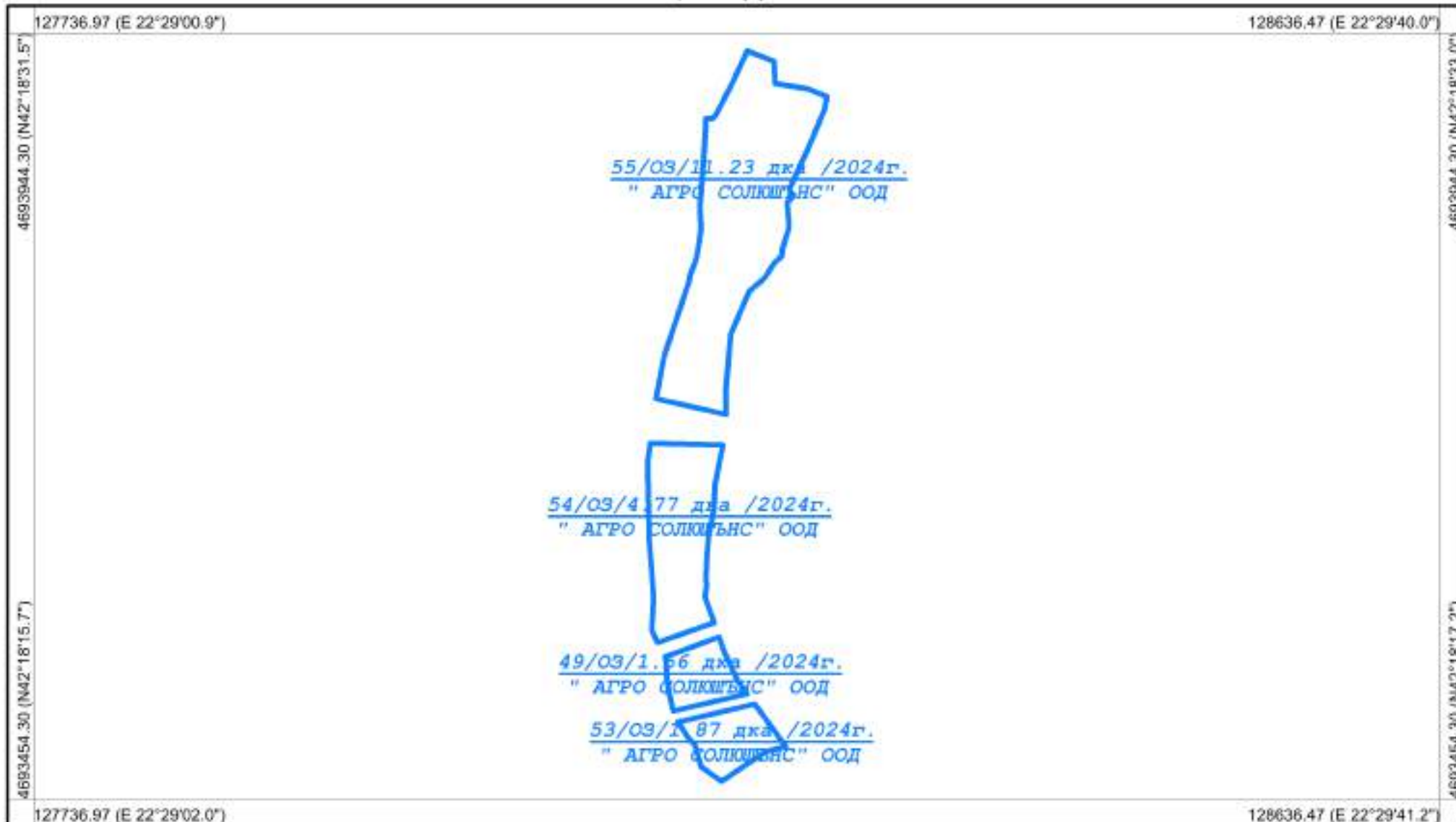
Картен лист: 1/1

Изработил: _____
КА МОДЕКС ЕООД
Изготвено с CadIS v.9

Област: Кюстендил
Община: Кюстендил
ЕКАТТЕ: 22811

РАБОТНА КАРТА
НА МАСИВИ ЗА ПОЛЗВАНЕ (2023-2024 г.)
Землище: с. Долно село

Утвърдил: _____



Координатна система: WGS84 (UTM), 35N
Картна подложка:
Актуалност на данните: 29.08.2023-29.08.2023 г.
Дата на отпечатване: 12.09.2023 г.
Образец: CadIS – 27.06.2017 г.

Мащаб 1:3500
1 см = 35 м

0 35 70 105 140 175

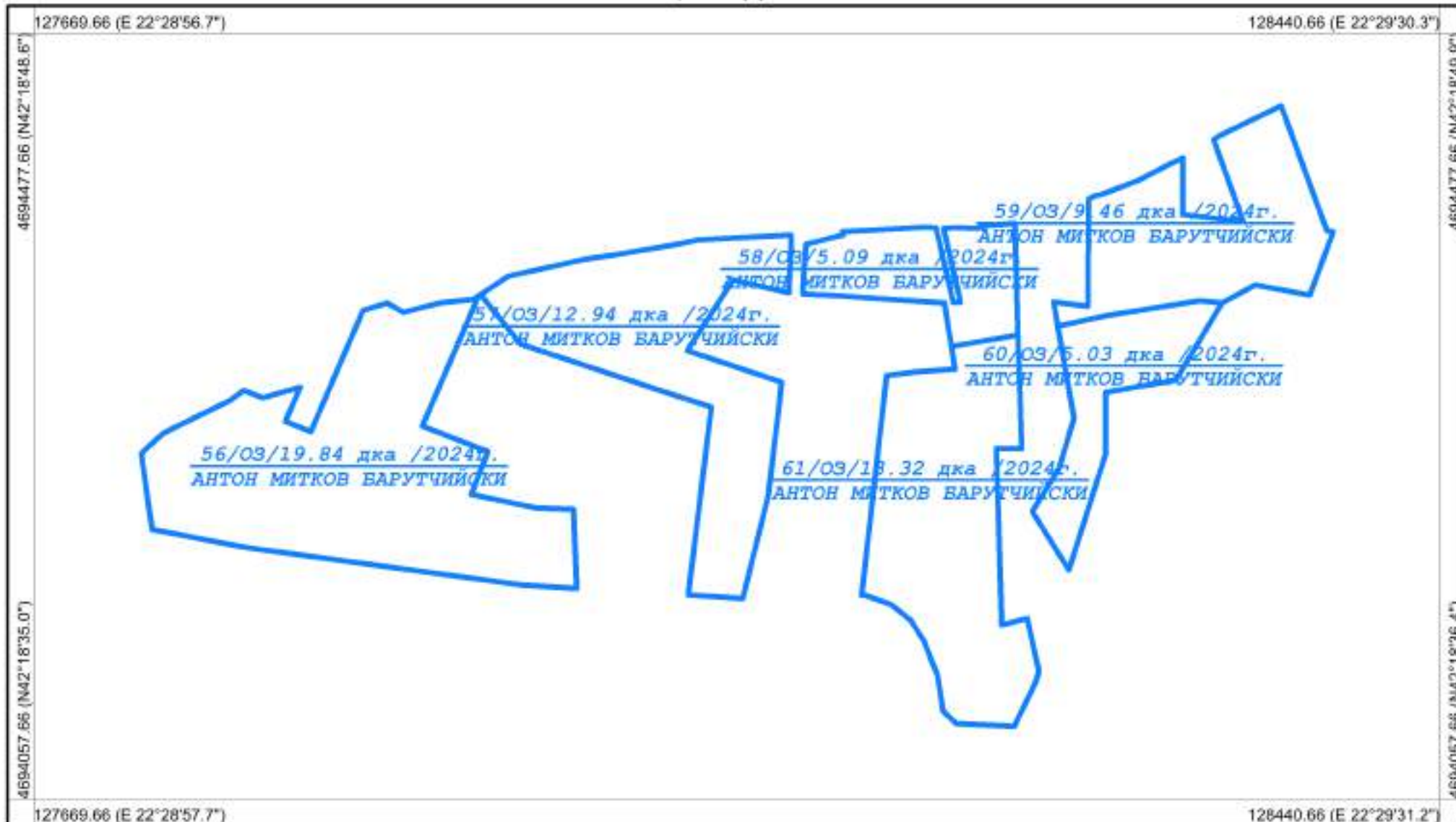
Картен лист: 1/1

Изработил: _____
КА МОДЕКС ЕООД
Изготвено с CadIS v.9

Област: Кюстендил
Община: Кюстендил
ЕКАТТЕ: 22811

РАБОТНА КАРТА
НА МАСИВИ ЗА ПОЛЗВАНЕ (2023-2024 г.)
Землище: с. Долно село

Утвърдил: _____



Координатна система: WGS84 (UTM), 35N
Картна подложка:
Актуалност на данните: 29.08.2023-03.09.2023 г.
Дата на отпечатване: 12.09.2023 г.
Образец: CadIS – 27.06.2017 г.

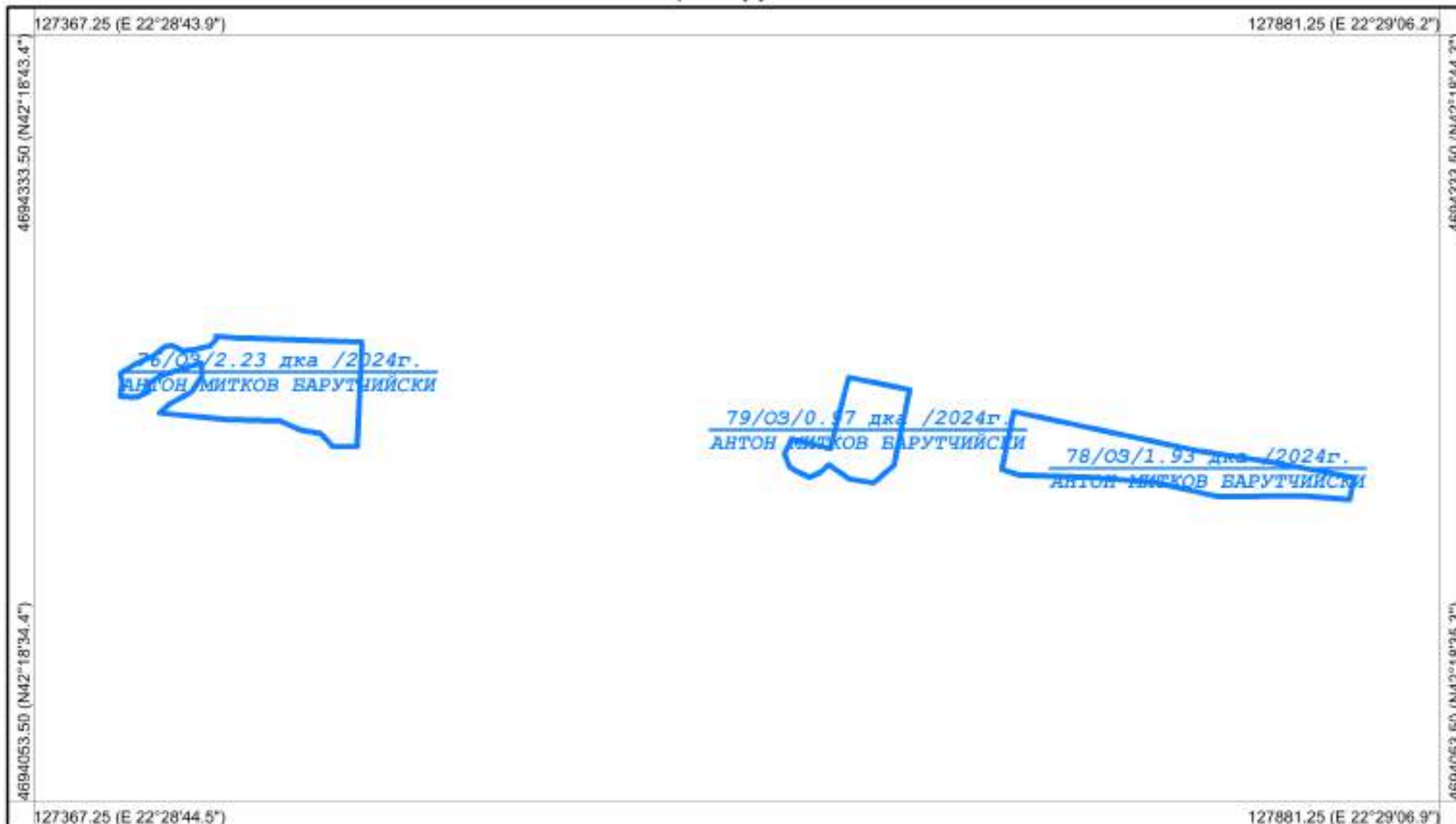
Мащаб 1:3000
1 см = 30 м
0 30 60 90 120 150
Картен лист: 1/1

Изработил: _____
КА МОДЕКС ЕООД
Изготвено с CadIS v.9

Област: Кюстендил
Община: Кюстендил
ЕКАТТЕ: 22811

РАБОТНА КАРТА
НА МАСИВИ ЗА ПОЛЗВАНЕ (2023-2024 г.)
Землище: с. Долно село

Утвърдил: _____



Координатна система: WGS84 (UTM), 35N
Картна подложка:
Актуалност на данните: 29.08.2023-03.09.2023 г.
Дата на отпечатване: 12.09.2023 г.
Образец: CadIS – 27.06.2017 г.

Мащаб 1:2000
1 см = 20 м

0 20 40 60 80 100

Картен лист: 1/1

Изработил: _____
КА МОДЕКС ЕООД
Изготвено с CadIS v.9