



ЗАПОВЕД

№ РД-04-163/29.09.2023 г.

На основание чл. 37в, ал. 4 от ЗСПЗЗ, във връзка с чл. 75а, ал. 1, т. 1 от ППЗСПЗЗ, доклад с вх. № РД-08-264/28.09.2023 г. на комисия, назначена със Заповед № РД-07-46/20.07.2023 г. на директора на ОД „Земеделие“ – Кюстендил и представено Споразумение с вх. № ПО-09-1301/30.08.2023 г. в ОСЗ – Кюстендил с офис Трекляно

НАРЕЖДАМ:

I. Одобрявам споразумение за разпределение на масивите за ползване на обработваеми земи **в землището на с. Долна Гращица**, ЕКАТТЕ 22071, община Кюстендил, област Кюстендил, сключено между лицата по чл. 37в, ал. 1 от ЗСПЗЗ за **стопанската 2023/2024 година**, както следва:

1. "СХЕМА БЛД" ЕООД

Площ на имоти, ползвани на правно основание: 229.214 дка

Площ на имоти, ползвани на основание на чл. 37в, ал. 3, т. 2 от ЗСПЗЗ: 206.356 дка

Разпределени масиви (по номера), съгласно проекта: 6, 7, 8, 9, 10, 11, 12, 13, 14, 15, 16, 17, 75, 24, 26, 27, 28, 29, 30, 31, 32, 33, 34, 36, 37, 38, 40, 41, 42, 43, 67, 68, 69, 70, 48, 73

Общо площ: 435.570 дка

2. „АГРО ХОЛДИНГ 7“ ЕООД

Площ на имоти, ползвани на правно основание: 142.043 дка

Площ на имоти, ползвани на основание на чл. 37в, ал. 3, т. 2 от ЗСПЗЗ: 27.123 дка

Разпределени масиви (по номера), съгласно проекта: 52, 53, 54, 57, 58, 59, 49

Общо площ: 169.165 дка

3. АЛЕКСАНДЪР АНАТОЛИЕВ БОРИСОВ

Площ на имоти, ползвани на правно основание: 3.351 дка

Площ на имоти, ползвани на основание на чл. 37в, ал. 3, т. 2 от ЗСПЗЗ: 13.906 дка

Разпределени масиви (по номера), съгласно проекта: 62

Общо площ: 17.257 дка

4. ВЛАДИМИР АНГЕЛОВ ПЕНЧЕВ

Площ на имоти, ползвани на правно основание: 15.998 дка

Площ на имоти, ползвани на основание на чл. 37в, ал. 3, т. 2 от ЗСПЗЗ: 27.263 дка

Разпределени масиви (по номера), съгласно проекта: 64, 66

Общо площ: 43.261 дка

5. ГЕОРГИ ДРАГАНОВ МИЦОВ

Площ на имоти, ползвани на правно основание: 61.939 дка

Площ на имоти, ползвани на основание на чл. 37в, ал. 3, т. 2 от ЗСПЗЗ: 28.946 дка

Разпределени масиви (по номера), съгласно проекта: 1, 2, 61

Общо площ: 90.885 дка

6. ИВАЙЛО ЙОРДАНОВ АСЕНОВ

Площ на имоти, ползвани на правно основание: 55.297 дка

Площ на имоти, ползвани на основание на чл. 37в, ал. 3, т. 2 от ЗСПЗЗ: 36.823 дка

Разпределени масиви (по номера), съгласно проекта: 22, 23, 71, 74

Общо площ: 92.120 дка

7. РАДОСТИН КРАСИМИРОВ АЛЕКСОВ

Площ на имоти, ползвани на правно основание: 48.757 дка

Площ на имоти, ползвани на основание на чл. 37в, ал. 3, т. 2 от ЗСПЗЗ: 91.721 дка

Разпределени масиви (по номера), съгласно проекта: 3, 4, 5, 25, 44, 51

Общо площ: 140.478 дка

8. РУМЕН ДРАГАНОВ МИЦОВ

Площ на имоти, ползвани на правно основание: 270.912 дка

Площ на имоти, ползвани на основание на чл. 37в, ал. 3, т. 2 от ЗСПЗЗ: 132.933 дка

Разпределени масиви (по номера), съгласно проекта: 18, 19, 20, 21, 35, 45, 46, 47, 50, 55, 56, 60, 63, 65, 76, 39

Общо площ: 403.845 дка

II. Лицата по т. I, на които са определени площи по чл. 37в, ал. 3, т. 2 от ЗСПЗЗ внасят по сметка за чужди средства сума в размер на средното годишно рентно плащане за землището в срок до три месеца от публикуване на настоящата заповед.

Банкова сметка за чужди средства на Областна дирекция „Земеделие” – Кюстендил:

ТБ ОББ АД – КЛОН КЮСТЕНДИЛ

IBAN: BG50 UBBS 8002 3300 2513 10

BIC: UBBS BGSF.

III. На основание чл. 37в, ал. 7 от ЗСПЗЗ, за ползвател, който не е заплатил сумите за ползваните земи по чл. 37в, ал. 3, т. 2 от ЗСПЗЗ съгласно настоящата заповед, директорът на областната дирекция „Земеделие” издава заповед за заплащане на трикратния размер на средното годишно рентно плащане за землището.

IV. На основание чл. 37в, ал. 5 от ЗСПЗЗ, настоящата заповед, ведно с окончателния регистър и картата на землището с отразените масиви за ползване да се обяви в кметството на с. Долна Грацица, община Кюстендил и в сградата на офис Кюстендил на Общинска служба по земеделие – Кюстендил с офис Трекляно, както и да се публикува на интернет страниците на Община Кюстендил и Областна дирекция „Земеделие” – Кюстендил.

Контрол по изпълнението на заповедта възлагам на началника на Общинска служба по земеделие – Кюстендил с офис Трекляно.

Заповедта да се доведе до знанието на съответните длъжностни лица, за сведение и изпълнение.

Заповедта може да бъде обжалвана по реда на АПК. Съгласно чл. 37в, ал. 6 от ЗСПЗЗ, обжалването на заповедта не спира изпълнението ѝ.

V. Неразделна част от настоящата заповед са описа на масивите и имотите по ползватели, представен в *Приложение 1* и картата на масивите за ползване за землището на с. Долна Гращица, община Кюстендил.

ДИРЕКТОР: /п/
/Й. ДОМОЗЕТОВ/

ПРИЛОЖЕНИЕ № 1

Неразделна част от Заповед № РД-04-163/29.09.2023г.

Окончателен регистър по реда на чл.74, във връзка с чл.75а от ППЗСПЗЗ и чл.37в,
ал.9 от ЗСПЗЗ за стопанската 2023/2024 година за землището
на с. Долна Гращица, ЕКАТТЕ 22071, община Кюстендил, област Кюстендил

Ползвател	Масив №	Имот с регистрирано правно основание		Имот по чл. 37в, ал. 3, т. 2 от ЗСПЗЗ		
		№	Площ дка	№	Площ дка	Дължимо рентно плащане в лв.
"СХЕМА БЛД" ЕООД	6	13.91	4.861			
"СХЕМА БЛД" ЕООД	6			13.92	1.544	29.34
"СХЕМА БЛД" ЕООД	6			13.93	0.765	14.53
"СХЕМА БЛД" ЕООД	7			9.79	5.966	113.36
"СХЕМА БЛД" ЕООД	7	9.80	5.054			
"СХЕМА БЛД" ЕООД	7	9.81	3.657			
"СХЕМА БЛД" ЕООД	8	9.62	9.539			
"СХЕМА БЛД" ЕООД	8	9.60	6.408			
"СХЕМА БЛД" ЕООД	8	9.64	4.762			
"СХЕМА БЛД" ЕООД	8			9.59	4.695	89.21
"СХЕМА БЛД" ЕООД	8			9.63	3.781	71.83
"СХЕМА БЛД" ЕООД	8			9.65	2.845	54.06
"СХЕМА БЛД" ЕООД	8	9.61	2.784			
"СХЕМА БЛД" ЕООД	9			9.50	5.748	109.21
"СХЕМА БЛД" ЕООД	10	9.42	3.918			
"СХЕМА БЛД" ЕООД	10	9.45	2.154			
"СХЕМА БЛД" ЕООД	10			9.43	1.881	35.74
"СХЕМА БЛД" ЕООД	10			9.44	1.636	31.09
"СХЕМА БЛД" ЕООД	10			9.49	1.158	22.00
"СХЕМА БЛД" ЕООД	10	9.48	0.576			
"СХЕМА БЛД" ЕООД	10			9.47	0.531	10.10
"СХЕМА БЛД" ЕООД	11	9.102	4.090			
"СХЕМА БЛД" ЕООД	11	9.103	3.921			
"СХЕМА БЛД" ЕООД	11	9.101	2.999			
"СХЕМА БЛД" ЕООД	11	9.100	2.834			
"СХЕМА БЛД" ЕООД	12			9.9	3.491	66.33
"СХЕМА БЛД" ЕООД	12	9.7	3.338			
"СХЕМА БЛД" ЕООД	12			9.8	2.401	45.62
"СХЕМА БЛД" ЕООД	12			9.12	1.907	36.23
"СХЕМА БЛД" ЕООД	12			9.6	1.799	34.18
"СХЕМА БЛД" ЕООД	12	9.11	1.201			
"СХЕМА БЛД" ЕООД	12			9.13	1.199	22.78
"СХЕМА БЛД" ЕООД	12			9.10	1.198	22.76
"СХЕМА БЛД" ЕООД	13			9.25	7.150	135.85
"СХЕМА БЛД" ЕООД	13			9.57	4.187	79.55
"СХЕМА БЛД" ЕООД	13	9.21	4.109			
"СХЕМА БЛД" ЕООД	13	9.28	1.817			
"СХЕМА БЛД" ЕООД	14			9.76	3.581	68.04
"СХЕМА БЛД" ЕООД	15			9.32	2.491	47.33
"СХЕМА БЛД" ЕООД	15			9.95	2.122	40.32
"СХЕМА БЛД" ЕООД	15			9.31	1.826	34.69
"СХЕМА БЛД" ЕООД	15	9.33	1.491			
"СХЕМА БЛД" ЕООД	15	9.29	1.011			
"СХЕМА БЛД" ЕООД	15			9.30	0.262	4.97
"СХЕМА БЛД" ЕООД	16			9.27	7.342	139.50
"СХЕМА БЛД" ЕООД	17			9.24	6.083	115.57
"СХЕМА БЛД" ЕООД	75	13.13	9.599			
"СХЕМА БЛД" ЕООД	24			11.32	3.287	62.46
"СХЕМА БЛД" ЕООД	24	11.29	1.936			
"СХЕМА БЛД" ЕООД	24			11.23	1.452	27.59
"СХЕМА БЛД" ЕООД	24	11.24	1.452			

"СХЕМА БЛД" ЕООД	24			11.30	1.447	27.49
"СХЕМА БЛД" ЕООД	24			11.20	1.444	27.43
"СХЕМА БЛД" ЕООД	24			11.28	0.968	18.39
"СХЕМА БЛД" ЕООД	24	11.25	0.968			
"СХЕМА БЛД" ЕООД	24			11.26	0.968	18.39
"СХЕМА БЛД" ЕООД	24			11.27	0.968	18.39
"СХЕМА БЛД" ЕООД	24			11.17	0.952	18.10
"СХЕМА БЛД" ЕООД	24			11.21	0.750	14.25
"СХЕМА БЛД" ЕООД	24	11.22	0.726			
"СХЕМА БЛД" ЕООД	24			11.15	0.597	11.34
"СХЕМА БЛД" ЕООД	24			11.19	0.544	10.33
"СХЕМА БЛД" ЕООД	24			11.14	0.170	3.23
"СХЕМА БЛД" ЕООД	26			2.37	7.560	143.63
"СХЕМА БЛД" ЕООД	26	2.38	5.460			
"СХЕМА БЛД" ЕООД	26			2.35	2.201	41.82
"СХЕМА БЛД" ЕООД	27			2.39	1.342	25.51
"СХЕМА БЛД" ЕООД	27			2.40	0.354	6.72
"СХЕМА БЛД" ЕООД	28			2.27	3.240	61.56
"СХЕМА БЛД" ЕООД	28			2.31	1.005	19.09
"СХЕМА БЛД" ЕООД	28			2.26	1.001	19.02
"СХЕМА БЛД" ЕООД	28			2.25	1.000	19.00
"СХЕМА БЛД" ЕООД	28			2.24	0.800	15.20
"СХЕМА БЛД" ЕООД	28			2.30	0.456	8.67
"СХЕМА БЛД" ЕООД	29			2.21	2.301	43.72
"СХЕМА БЛД" ЕООД	29			2.20	1.503	28.56
"СХЕМА БЛД" ЕООД	30	2.18	0.640			
"СХЕМА БЛД" ЕООД	30			2.19	0.566	10.75
"СХЕМА БЛД" ЕООД	30			2.17	0.432	8.20
"СХЕМА БЛД" ЕООД	31	2.15	6.818			
"СХЕМА БЛД" ЕООД	31	2.11	5.331			
"СХЕМА БЛД" ЕООД	31	2.12	2.302			
"СХЕМА БЛД" ЕООД	31	2.13	0.500			
"СХЕМА БЛД" ЕООД	32			2.5	2.350	44.65
"СХЕМА БЛД" ЕООД	33	2.3	9.109			
"СХЕМА БЛД" ЕООД	33			2.44	4.735	89.97
"СХЕМА БЛД" ЕООД	33			2.43	4.676	88.85
"СХЕМА БЛД" ЕООД	33	2.1	3.190			
"СХЕМА БЛД" ЕООД	33	2.4	2.193			
"СХЕМА БЛД" ЕООД	34	3.45	6.524			
"СХЕМА БЛД" ЕООД	34	3.6	4.921			
"СХЕМА БЛД" ЕООД	34	3.9	4.803			
"СХЕМА БЛД" ЕООД	34	3.22	3.206			
"СХЕМА БЛД" ЕООД	34	3.21	3.177			
"СХЕМА БЛД" ЕООД	34			3.23	3.155	59.94
"СХЕМА БЛД" ЕООД	34	3.24	2.897			
"СХЕМА БЛД" ЕООД	34	3.8	2.000			
"СХЕМА БЛД" ЕООД	34	3.5	1.602			
"СХЕМА БЛД" ЕООД	34			3.4	1.602	30.43
"СХЕМА БЛД" ЕООД	34	3.3	1.576			
"СХЕМА БЛД" ЕООД	34			3.10	0.547	10.38
"СХЕМА БЛД" ЕООД	34	3.27	0.122			
"СХЕМА БЛД" ЕООД	36	3.12	6.199			
"СХЕМА БЛД" ЕООД	36	3.44	5.000			
"СХЕМА БЛД" ЕООД	36	3.15	3.083			
"СХЕМА БЛД" ЕООД	36			3.13	3.004	57.07
"СХЕМА БЛД" ЕООД	36			3.11	2.210	41.99
"СХЕМА БЛД" ЕООД	37	3.16	7.006			
"СХЕМА БЛД" ЕООД	37	3.18	3.002			
"СХЕМА БЛД" ЕООД	37	3.59	2.954			
"СХЕМА БЛД" ЕООД	37			3.17	1.004	19.08
"СХЕМА БЛД" ЕООД	38			4.3	3.176	60.35
"СХЕМА БЛД" ЕООД	40			4.21	9.853	187.20
"СХЕМА БЛД" ЕООД	40			4.22	9.111	173.10
"СХЕМА БЛД" ЕООД	40	4.16	7.221			
"СХЕМА БЛД" ЕООД	40			4.15	6.204	117.87

"СХЕМА БЛД" ЕООД	40			4.14	4.153	78.91
"СХЕМА БЛД" ЕООД	40			4.23	2.980	56.61
"СХЕМА БЛД" ЕООД	40	4.24	1.821			
"СХЕМА БЛД" ЕООД	40	4.13	1.442			
"СХЕМА БЛД" ЕООД	41	4.24	5.114			
"СХЕМА БЛД" ЕООД	41			4.22	1.395	26.51
"СХЕМА БЛД" ЕООД	41			4.23	1.020	19.39
"СХЕМА БЛД" ЕООД	41			4.21	0.470	8.94
"СХЕМА БЛД" ЕООД	42			4.45	3.000	57.00
"СХЕМА БЛД" ЕООД	42			4.46	2.978	56.58
"СХЕМА БЛД" ЕООД	42			4.40	2.683	50.97
"СХЕМА БЛД" ЕООД	42			4.29	0.714	13.57
"СХЕМА БЛД" ЕООД	42			4.41	0.199	3.78
"СХЕМА БЛД" ЕООД	43	4.33	5.929			
"СХЕМА БЛД" ЕООД	43			4.32	1.006	19.11
"СХЕМА БЛД" ЕООД	43			4.31	1.001	19.02
"СХЕМА БЛД" ЕООД	67	9.56	4.053			
"СХЕМА БЛД" ЕООД	67	9.55	4.026			
"СХЕМА БЛД" ЕООД	68	9.3	2.275			
"СХЕМА БЛД" ЕООД	68			9.4	0.139	2.64
"СХЕМА БЛД" ЕООД	69	9.90	4.136			
"СХЕМА БЛД" ЕООД	69			9.91	3.876	73.63
"СХЕМА БЛД" ЕООД	69	9.85	3.462			
"СХЕМА БЛД" ЕООД	69	9.84	3.305			
"СХЕМА БЛД" ЕООД	69	9.87	2.456			
"СХЕМА БЛД" ЕООД	69	9.88	1.936			
"СХЕМА БЛД" ЕООД	69	9.86	1.918			
"СХЕМА БЛД" ЕООД	69			9.89	1.419	26.95
"СХЕМА БЛД" ЕООД	69	9.92	1.297			
"СХЕМА БЛД" ЕООД	70			9.77	8.163	155.10
"СХЕМА БЛД" ЕООД	48			2.7	3.865	73.43
"СХЕМА БЛД" ЕООД	73			2.32	0.774	14.71
ОБЩО за ползвателя (дка)			229.214		206.356	3920.76
АГРО ХОЛДИНГ 7 ЕООД	52	20.8	4.206			
АГРО ХОЛДИНГ 7 ЕООД	52	20.6	4.106			
АГРО ХОЛДИНГ 7 ЕООД	52	20.7	3.974			
АГРО ХОЛДИНГ 7 ЕООД	52			20.5	3.712	70.52
АГРО ХОЛДИНГ 7 ЕООД	52	20.9	3.533			
АГРО ХОЛДИНГ 7 ЕООД	52			20.10	3.366	63.95
АГРО ХОЛДИНГ 7 ЕООД	52	20.11	3.366			
АГРО ХОЛДИНГ 7 ЕООД	52			20.12	3.121	59.30
АГРО ХОЛДИНГ 7 ЕООД	52			20.13	3.039	57.74
АГРО ХОЛДИНГ 7 ЕООД	53	20.19	3.614			
АГРО ХОЛДИНГ 7 ЕООД	53	20.17	3.574			
АГРО ХОЛДИНГ 7 ЕООД	53	20.21	3.398			
АГРО ХОЛДИНГ 7 ЕООД	53	20.18	3.220			
АГРО ХОЛДИНГ 7 ЕООД	53	20.22	3.117			
АГРО ХОЛДИНГ 7 ЕООД	53	20.23	2.073			
АГРО ХОЛДИНГ 7 ЕООД	54	20.26	3.541			
АГРО ХОЛДИНГ 7 ЕООД	54			20.29	3.506	66.62
АГРО ХОЛДИНГ 7 ЕООД	54	20.24	3.472			
АГРО ХОЛДИНГ 7 ЕООД	54	20.25	3.123			
АГРО ХОЛДИНГ 7 ЕООД	57	18.2	14.500			
АГРО ХОЛДИНГ 7 ЕООД	57	18.3	13.996			
АГРО ХОЛДИНГ 7 ЕООД	57	18.5	7.019			
АГРО ХОЛДИНГ 7 ЕООД	57	18.4	0.697			
АГРО ХОЛДИНГ 7 ЕООД	58	18.17	12.512			
АГРО ХОЛДИНГ 7 ЕООД	58	18.13	7.539			
АГРО ХОЛДИНГ 7 ЕООД	58			18.16	7.179	136.40
АГРО ХОЛДИНГ 7 ЕООД	58	18.15	5.983			
АГРО ХОЛДИНГ 7 ЕООД	58	18.14	3.829			
АГРО ХОЛДИНГ 7 ЕООД	59	18.24	9.071			
АГРО ХОЛДИНГ 7 ЕООД	59	18.23	3.951			
АГРО ХОЛДИНГ 7 ЕООД	59	18.25	3.939			
АГРО ХОЛДИНГ 7 ЕООД	59	18.18	3.689			

АГРО ХОЛДИНГ 7 ЕООД	59	18.21	3.590			
АГРО ХОЛДИНГ 7 ЕООД	59	18.22	3.410			
АГРО ХОЛДИНГ 7 ЕООД	49			20.34	3.200	60.79
ОБЩО за ползвателя (дка)			142.043		27.123	515.33
АЛЕКСАНДЪР АНАТОЛИЕВ БОРИСОВ	62			16.25	4.344	82.53
АЛЕКСАНДЪР АНАТОЛИЕВ БОРИСОВ	62			16.26	3.464	65.82
АЛЕКСАНДЪР АНАТОЛИЕВ БОРИСОВ	62	16.23	3.351			
АЛЕКСАНДЪР АНАТОЛИЕВ БОРИСОВ	62			16.22	3.081	58.54
АЛЕКСАНДЪР АНАТОЛИЕВ БОРИСОВ	62			16.24	3.017	57.33
ОБЩО за ползвателя (дка)			3.351		13.906	264.21
ВЛАДИМИР АНГЕЛОВ ПЕНЧЕВ	64	16.44	9.138			
ВЛАДИМИР АНГЕЛОВ ПЕНЧЕВ	64			16.45	6.646	126.28
ВЛАДИМИР АНГЕЛОВ ПЕНЧЕВ	64			16.46	3.982	75.66
ВЛАДИМИР АНГЕЛОВ ПЕНЧЕВ	66			16.47	8.197	155.75
ВЛАДИМИР АНГЕЛОВ ПЕНЧЕВ	66			16.50	4.791	91.03
ВЛАДИМИР АНГЕЛОВ ПЕНЧЕВ	66			16.51	3.646	69.27
ВЛАДИМИР АНГЕЛОВ ПЕНЧЕВ	66	16.48	3.566			
ВЛАДИМИР АНГЕЛОВ ПЕНЧЕВ	66	16.49	3.294			
ОБЩО за ползвателя (дка)			15.998		27.263	518.00
ГЕОРГИ ДРАГАНОВ МИЦОВ	1			8.23	5.706	108.41
ГЕОРГИ ДРАГАНОВ МИЦОВ	1			8.22	5.321	101.11
ГЕОРГИ ДРАГАНОВ МИЦОВ	1	8.21	5.152			
ГЕОРГИ ДРАГАНОВ МИЦОВ	2	8.25	10.962			
ГЕОРГИ ДРАГАНОВ МИЦОВ	2	8.26	8.145			
ГЕОРГИ ДРАГАНОВ МИЦОВ	61	17.25	11.060			
ГЕОРГИ ДРАГАНОВ МИЦОВ	61	17.26	10.149			
ГЕОРГИ ДРАГАНОВ МИЦОВ	61	17.23	8.943			
ГЕОРГИ ДРАГАНОВ МИЦОВ	61	17.22	7.527			
ГЕОРГИ ДРАГАНОВ МИЦОВ	61			17.27	6.450	122.56
ГЕОРГИ ДРАГАНОВ МИЦОВ	61			17.21	5.162	98.08
ГЕОРГИ ДРАГАНОВ МИЦОВ	61			17.24	3.933	74.73
ГЕОРГИ ДРАГАНОВ МИЦОВ	61			17.20	2.374	45.10
ОБЩО за ползвателя (дка)			61.939		28.946	549.98
ИВАЙЛО ЙОРДАНОВ АСЕНОВ	22	11.7	12.144			
ИВАЙЛО ЙОРДАНОВ АСЕНОВ	22	11.11	4.260			
ИВАЙЛО ЙОРДАНОВ АСЕНОВ	22			11.5	3.000	57.00
ИВАЙЛО ЙОРДАНОВ АСЕНОВ	22	11.6	2.438			
ИВАЙЛО ЙОРДАНОВ АСЕНОВ	22			11.10	1.723	32.74
ИВАЙЛО ЙОРДАНОВ АСЕНОВ	22	11.31	1.008			
ИВАЙЛО ЙОРДАНОВ АСЕНОВ	23			11.3	3.554	67.52
ИВАЙЛО ЙОРДАНОВ АСЕНОВ	71	11.53	10.599			
ИВАЙЛО ЙОРДАНОВ АСЕНОВ	71			11.59	10.388	197.37
ИВАЙЛО ЙОРДАНОВ АСЕНОВ	71	11.58	8.714			
ИВАЙЛО ЙОРДАНОВ АСЕНОВ	71			11.57	5.809	110.37
ИВАЙЛО ЙОРДАНОВ АСЕНОВ	71			11.54	3.873	73.58
ИВАЙЛО ЙОРДАНОВ АСЕНОВ	71			11.56	3.673	69.80
ИВАЙЛО ЙОРДАНОВ АСЕНОВ	71	11.52	1.912			
ИВАЙЛО ЙОРДАНОВ АСЕНОВ	71	11.51	1.880			
ИВАЙЛО ЙОРДАНОВ АСЕНОВ	71			11.55	1.049	19.92
ИВАЙЛО ЙОРДАНОВ АСЕНОВ	74	3.6	4.984			
ИВАЙЛО ЙОРДАНОВ АСЕНОВ	74	3.2	4.894			
ИВАЙЛО ЙОРДАНОВ АСЕНОВ	74			3.10	3.754	71.33
ИВАЙЛО ЙОРДАНОВ АСЕНОВ	74	3.45	2.464			
ОБЩО за ползвателя (дка)			55.297		36.823	699.64
РАДОСТИН КРАСИМИРОВ АЛЕКСОВ	3	8.9	9.887			
РАДОСТИН КРАСИМИРОВ АЛЕКСОВ	3			8.5	4.877	92.66
РАДОСТИН КРАСИМИРОВ АЛЕКСОВ	3	8.7	4.002			
РАДОСТИН КРАСИМИРОВ АЛЕКСОВ	3	8.8	3.999			
РАДОСТИН КРАСИМИРОВ АЛЕКСОВ	3	8.6	2.202			
РАДОСТИН КРАСИМИРОВ АЛЕКСОВ	3			8.4	1.432	27.21
РАДОСТИН КРАСИМИРОВ АЛЕКСОВ	3			8.3	0.547	10.39
РАДОСТИН КРАСИМИРОВ АЛЕКСОВ	3			8.15	0.476	9.05
РАДОСТИН КРАСИМИРОВ АЛЕКСОВ	4			8.14	5.795	110.10
РАДОСТИН КРАСИМИРОВ АЛЕКСОВ	4	8.13	5.004			
РАДОСТИН КРАСИМИРОВ АЛЕКСОВ	4			8.12	3.000	57.00

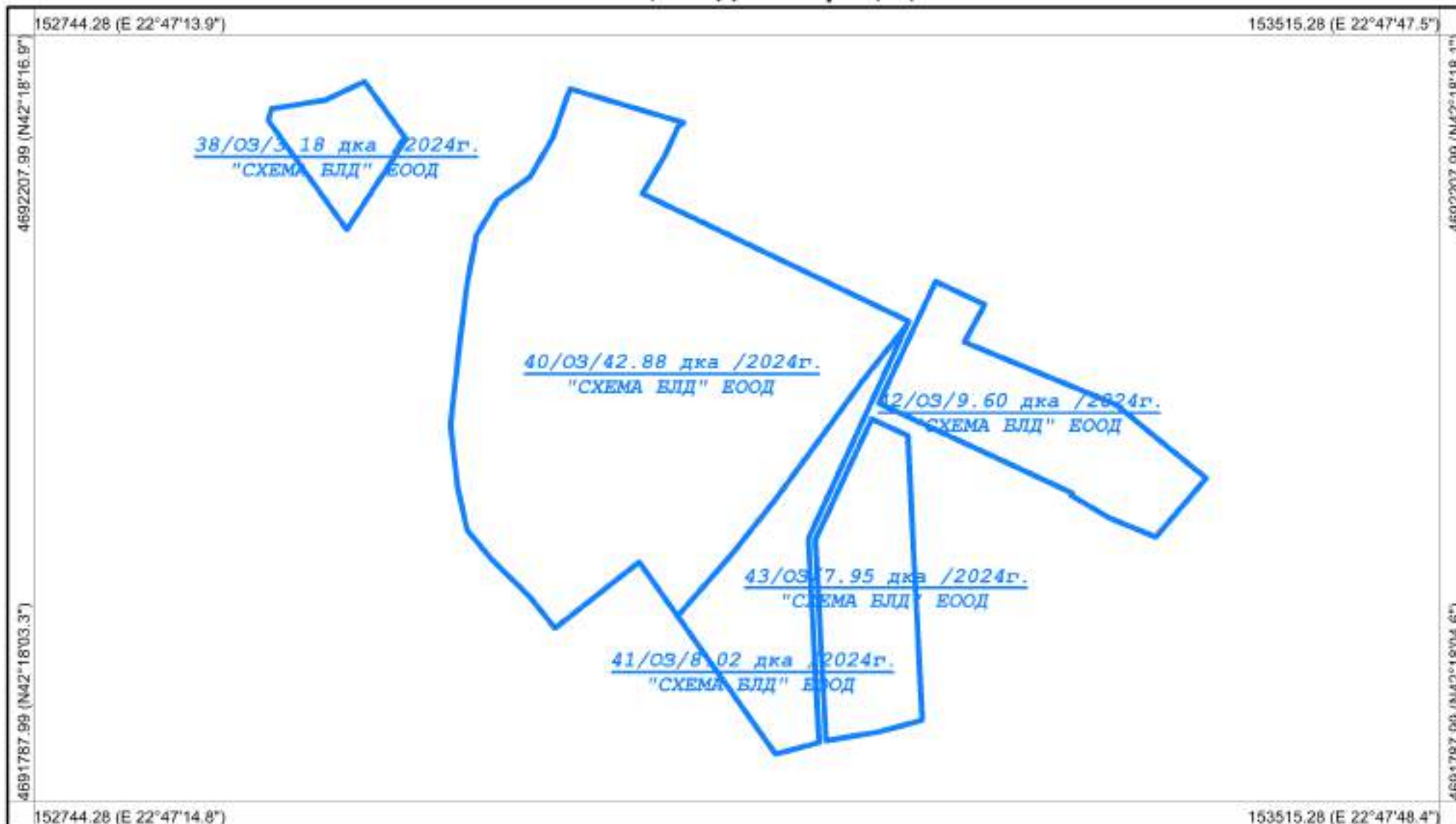
РАДОСТИН КРАСИМИРОВ АЛЕКСОВ	4	8.11	2.003			
РАДОСТИН КРАСИМИРОВ АЛЕКСОВ	5			8.19	6.386	121.34
РАДОСТИН КРАСИМИРОВ АЛЕКСОВ	5			8.17	4.442	84.40
РАДОСТИН КРАСИМИРОВ АЛЕКСОВ	5			8.16	3.164	60.11
РАДОСТИН КРАСИМИРОВ АЛЕКСОВ	5			8.18	1.963	37.30
РАДОСТИН КРАСИМИРОВ АЛЕКСОВ	5			8.20	1.102	20.94
РАДОСТИН КРАСИМИРОВ АЛЕКСОВ	25			11.64	26.040	494.76
РАДОСТИН КРАСИМИРОВ АЛЕКСОВ	25	11.61	6.704			
РАДОСТИН КРАСИМИРОВ АЛЕКСОВ	25			11.56	3.667	69.68
РАДОСТИН КРАСИМИРОВ АЛЕКСОВ	25			11.63	3.564	67.72
РАДОСТИН КРАСИМИРОВ АЛЕКСОВ	25			11.62	0.127	2.42
РАДОСТИН КРАСИМИРОВ АЛЕКСОВ	44			19.2	25.139	477.64
РАДОСТИН КРАСИМИРОВ АЛЕКСОВ	44	19.35	8.819			
РАДОСТИН КРАСИМИРОВ АЛЕКСОВ	51	20.4	6.137			
ОБЩО за ползвателя (дка)			48.757		91.721	1742.71
РУМЕН ДРАГАНОВ МИЦОВ	18			10.17	3.172	60.26
РУМЕН ДРАГАНОВ МИЦОВ	18			10.19	2.855	54.25
РУМЕН ДРАГАНОВ МИЦОВ	18			10.18	1.853	35.21
РУМЕН ДРАГАНОВ МИЦОВ	18			10.20	0.448	8.51
РУМЕН ДРАГАНОВ МИЦОВ	19	10.14	3.698			
РУМЕН ДРАГАНОВ МИЦОВ	19	10.15	3.396			
РУМЕН ДРАГАНОВ МИЦОВ	19	10.11	2.780			
РУМЕН ДРАГАНОВ МИЦОВ	19			10.12	2.209	41.97
РУМЕН ДРАГАНОВ МИЦОВ	19			10.7	0.343	6.52
РУМЕН ДРАГАНОВ МИЦОВ	19			10.6	0.167	3.18
РУМЕН ДРАГАНОВ МИЦОВ	20			10.6	1.033	19.62
РУМЕН ДРАГАНОВ МИЦОВ	20			10.7	0.925	17.57
РУМЕН ДРАГАНОВ МИЦОВ	20	10.13	0.826			
РУМЕН ДРАГАНОВ МИЦОВ	20			10.5	0.598	11.37
РУМЕН ДРАГАНОВ МИЦОВ	20			10.12	0.589	11.19
РУМЕН ДРАГАНОВ МИЦОВ	20			10.29	0.495	9.40
РУМЕН ДРАГАНОВ МИЦОВ	21			10.22	2.377	45.17
РУМЕН ДРАГАНОВ МИЦОВ	21			10.21	1.644	31.23
РУМЕН ДРАГАНОВ МИЦОВ	21			10.20	0.577	10.97
РУМЕН ДРАГАНОВ МИЦОВ	35	3.27	12.411			
РУМЕН ДРАГАНОВ МИЦОВ	35	3.29	5.901			
РУМЕН ДРАГАНОВ МИЦОВ	35	3.28	2.818			
РУМЕН ДРАГАНОВ МИЦОВ	45	19.32	8.820			
РУМЕН ДРАГАНОВ МИЦОВ	46			19.62	2.595	49.31
РУМЕН ДРАГАНОВ МИЦОВ	47	19.7	10.487			
РУМЕН ДРАГАНОВ МИЦОВ	47	19.9	10.108			
РУМЕН ДРАГАНОВ МИЦОВ	47	19.5	9.003			
РУМЕН ДРАГАНОВ МИЦОВ	47	19.16	7.986			
РУМЕН ДРАГАНОВ МИЦОВ	47	19.15	3.987			
РУМЕН ДРАГАНОВ МИЦОВ	47	19.14	3.804			
РУМЕН ДРАГАНОВ МИЦОВ	47	19.10	3.802			
РУМЕН ДРАГАНОВ МИЦОВ	47	19.4	3.800			
РУМЕН ДРАГАНОВ МИЦОВ	47	19.12	3.604			
РУМЕН ДРАГАНОВ МИЦОВ	47	19.13	3.000			
РУМЕН ДРАГАНОВ МИЦОВ	47	19.8	2.900			
РУМЕН ДРАГАНОВ МИЦОВ	47	19.6	2.702			
РУМЕН ДРАГАНОВ МИЦОВ	47			19.11	2.000	38.00
РУМЕН ДРАГАНОВ МИЦОВ	50			19.53	8.291	157.53
РУМЕН ДРАГАНОВ МИЦОВ	50	19.46	8.119			
РУМЕН ДРАГАНОВ МИЦОВ	50			19.47	5.162	98.08
РУМЕН ДРАГАНОВ МИЦОВ	50	19.50	4.425			
РУМЕН ДРАГАНОВ МИЦОВ	50			19.48	4.313	81.95
РУМЕН ДРАГАНОВ МИЦОВ	50			19.60	3.546	67.37
РУМЕН ДРАГАНОВ МИЦОВ	50			19.52	3.313	62.94
РУМЕН ДРАГАНОВ МИЦОВ	50	19.49	3.235			
РУМЕН ДРАГАНОВ МИЦОВ	50	19.51	3.130			
РУМЕН ДРАГАНОВ МИЦОВ	55	19.45	13.959			
РУМЕН ДРАГАНОВ МИЦОВ	55	19.44	7.021			
РУМЕН ДРАГАНОВ МИЦОВ	55	19.39	5.309			
РУМЕН ДРАГАНОВ МИЦОВ	55	19.38	4.572			

РУМЕН ДРАГАНОВ МИЦОВ	55	19.40	4.000			
РУМЕН ДРАГАНОВ МИЦОВ	55			19.41	3.901	74.12
РУМЕН ДРАГАНОВ МИЦОВ	55			19.59	1.123	21.34
РУМЕН ДРАГАНОВ МИЦОВ	56	19.24	9.002			
РУМЕН ДРАГАНОВ МИЦОВ	56	19.20	8.999			
РУМЕН ДРАГАНОВ МИЦОВ	56	19.25	8.996			
РУМЕН ДРАГАНОВ МИЦОВ	56	19.21	6.996			
РУМЕН ДРАГАНОВ МИЦОВ	56	19.18	5.001			
РУМЕН ДРАГАНОВ МИЦОВ	56	19.19	4.995			
РУМЕН ДРАГАНОВ МИЦОВ	56			19.17	4.494	85.39
РУМЕН ДРАГАНОВ МИЦОВ	56	19.26	3.503			
РУМЕН ДРАГАНОВ МИЦОВ	56	19.37	3.001			
РУМЕН ДРАГАНОВ МИЦОВ	56	19.36	3.001			
РУМЕН ДРАГАНОВ МИЦОВ	56			19.28	1.701	32.32
РУМЕН ДРАГАНОВ МИЦОВ	56	19.27	1.700			
РУМЕН ДРАГАНОВ МИЦОВ	56	19.34	0.423			
РУМЕН ДРАГАНОВ МИЦОВ	60	17.31	16.033			
РУМЕН ДРАГАНОВ МИЦОВ	60			17.18	8.848	168.11
РУМЕН ДРАГАНОВ МИЦОВ	60			17.17	6.947	132.00
РУМЕН ДРАГАНОВ МИЦОВ	60	17.30	1.135			
РУМЕН ДРАГАНОВ МИЦОВ	63	16.4	9.507			
РУМЕН ДРАГАНОВ МИЦОВ	63	16.5	7.818			
РУМЕН ДРАГАНОВ МИЦОВ	63	16.6	7.787			
РУМЕН ДРАГАНОВ МИЦОВ	63			16.35	5.335	101.36
РУМЕН ДРАГАНОВ МИЦОВ	63			16.37	4.810	91.39
РУМЕН ДРАГАНОВ МИЦОВ	63			16.34	4.369	83.01
РУМЕН ДРАГАНОВ МИЦОВ	63			16.30	3.787	71.95
РУМЕН ДРАГАНОВ МИЦОВ	63			16.29	3.737	71.00
РУМЕН ДРАГАНОВ МИЦОВ	63	16.33	3.634			
РУМЕН ДРАГАНОВ МИЦОВ	63			16.32	3.192	60.65
РУМЕН ДРАГАНОВ МИЦОВ	63			16.36	3.063	58.20
РУМЕН ДРАГАНОВ МИЦОВ	65			16.38	4.169	79.21
РУМЕН ДРАГАНОВ МИЦОВ	65			16.41	3.526	66.99
РУМЕН ДРАГАНОВ МИЦОВ	65	16.44	3.498			
РУМЕН ДРАГАНОВ МИЦОВ	65			16.40	3.420	64.98
РУМЕН ДРАГАНОВ МИЦОВ	65			16.42	3.154	59.93
РУМЕН ДРАГАНОВ МИЦОВ	65			16.43	2.720	51.68
РУМЕН ДРАГАНОВ МИЦОВ	65			16.45	2.544	48.33
РУМЕН ДРАГАНОВ МИЦОВ	65			16.46	1.274	24.20
РУМЕН ДРАГАНОВ МИЦОВ	76	16.20	2.984			
РУМЕН ДРАГАНОВ МИЦОВ	39			19.56	4.399	83.58
РУМЕН ДРАГАНОВ МИЦОВ	39			19.57	3.915	74.38
РУМЕН ДРАГАНОВ МИЦОВ	39	19.58	3.296			
ОБЩО за ползвателя (дка)			270.912		132.933	2525.73

Област: Кюстендил
Община: Кюстендил
ЕКАТТЕ: 22071

РАБОТНА КАРТА
НА МАСИВИ ЗА ПОЛЗВАНЕ (2023-2024 г.)
Землище: с. Долна Грацица

Утвърдил: _____



Координатна система: WGS84 (UTM), 35N
Картна подложка:
Актуалност на данните: 19.08.2023-07.09.2023 г.
Дата на отпечатване: 07.09.2023 г.
Образец: CadIS – 27.06.2017 г.

Мащаб 1:3000
1 см = 30 м

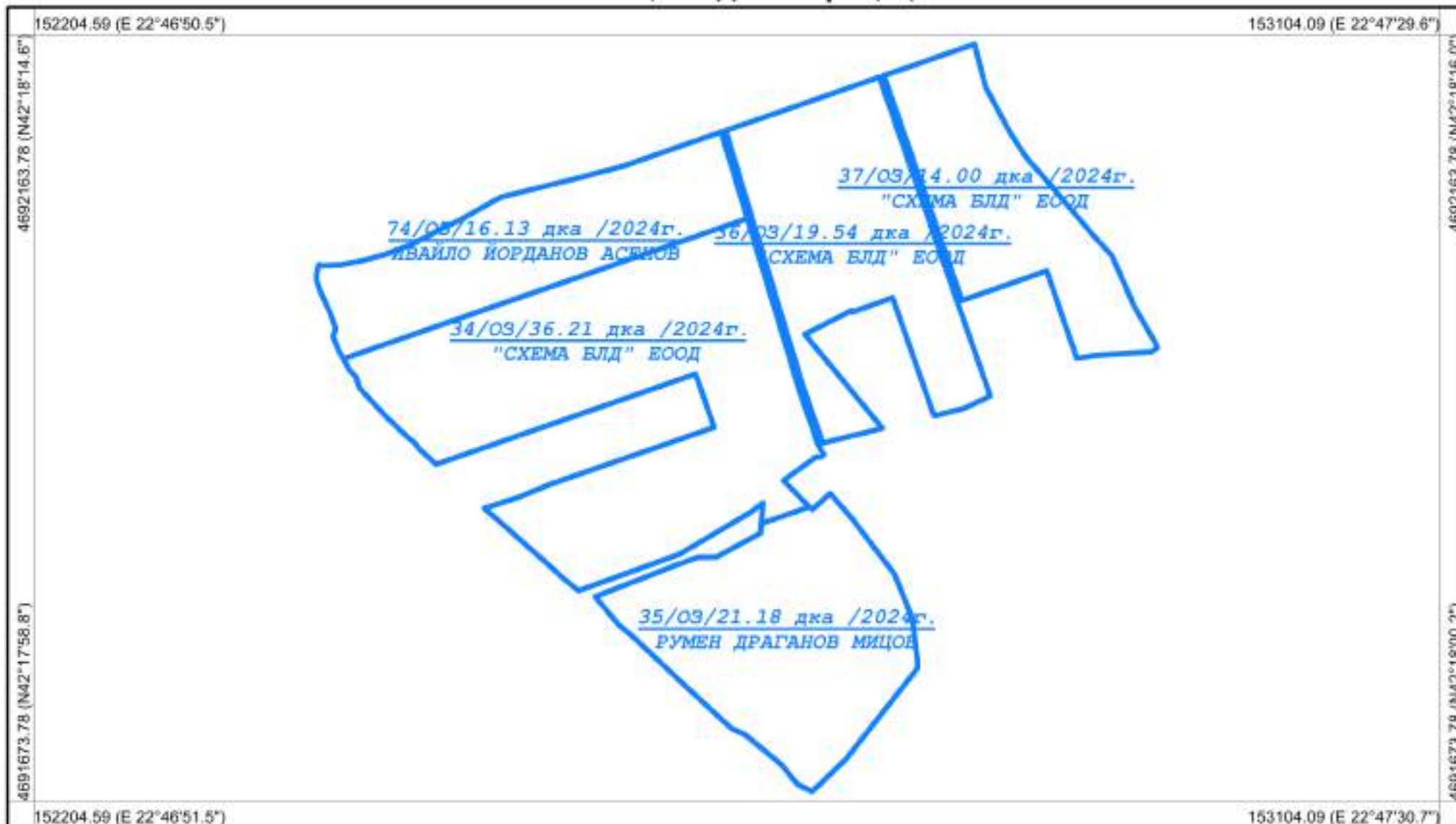
Картен лист: 1/1

Изработил: _____
КА МОДЕКС ЕООД
Изготвено с CadIS v.9

Област: Кюстендил
Община: Кюстендил
ЕКАТТЕ: 22071

РАБОТНА КАРТА
НА МАСИВИ ЗА ПОЛЗВАНЕ (2023-2024 г.)
Землище: с. Долна Гращица

Утвърдил: _____



Координатна система: WGS84 (UTM), 35N
Картна подложка:
Актуалност на данните: 19.08.2023-07.09.2023 г.
Дата на отпечатване: 07.09.2023 г.
Образец: CadIS – 27.06.2017 г.

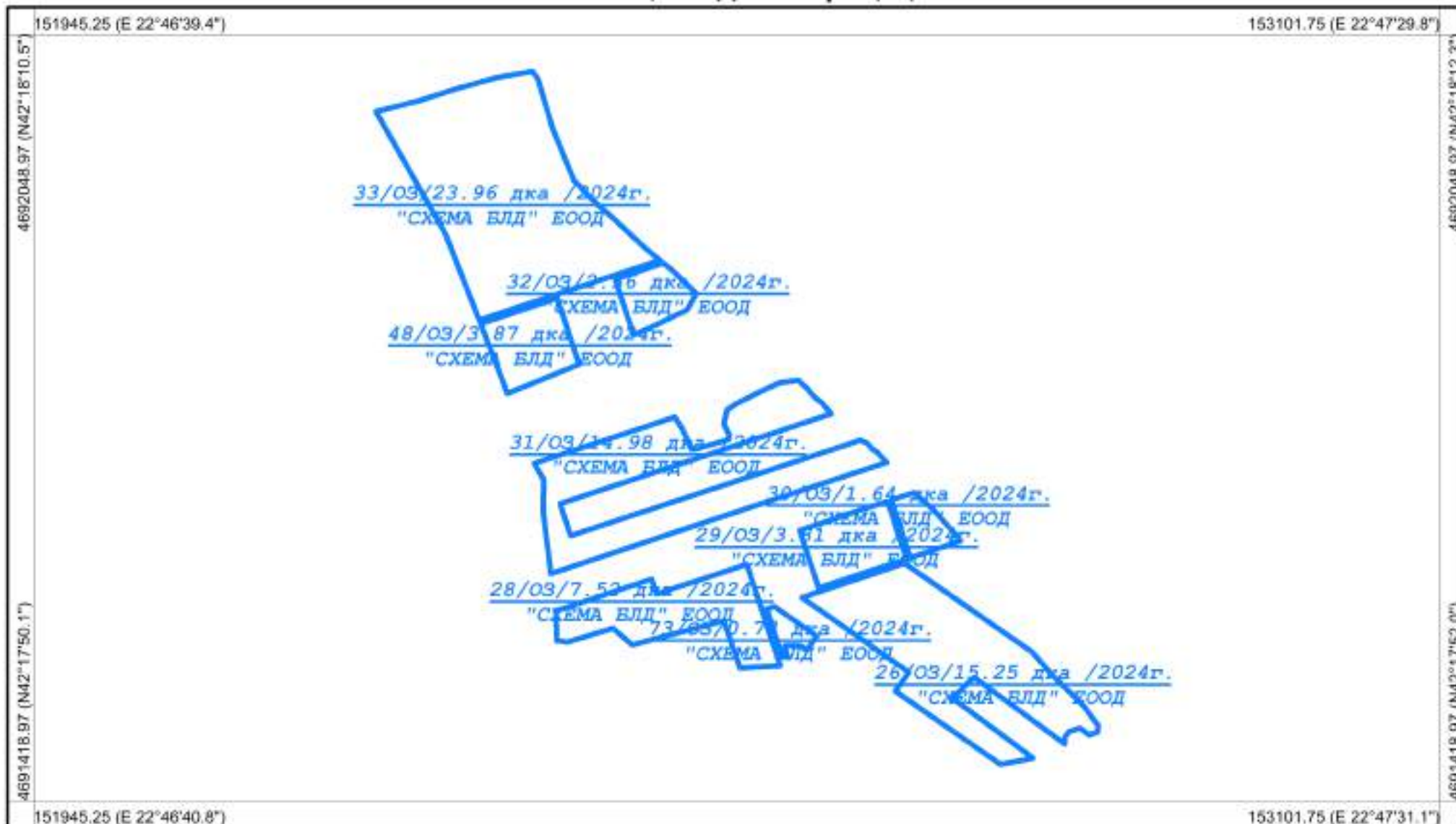
Мащаб 1:3500
1 см = 35 м
0 35 70 105 140 175
Картен лист: 1/1

Изработил: _____
КА МОДЕКС БООД
Изготвено с CadIS v.9

Област: Кюстендил
Община: Кюстендил
ЕКАТТЕ: 22071

РАБОТНА КАРТА
НА МАСИВИ ЗА ПОЛЗВАНЕ (2023-2024 г.)
Землище: с. Долна Грацица

Утвърдил: _____



Координатна система: WGS84 (UTM), 35N

Картна подложка:

Актуалност на данните: 19.08.2023-07.09.2023 г.

Дата на отпечатване: 07.09.2023 г.

Образец: CadIS – 27.06.2017 г.

Мащаб 1:4500

1 см = 45 м



Картен лист: 1/1

Изработил: _____

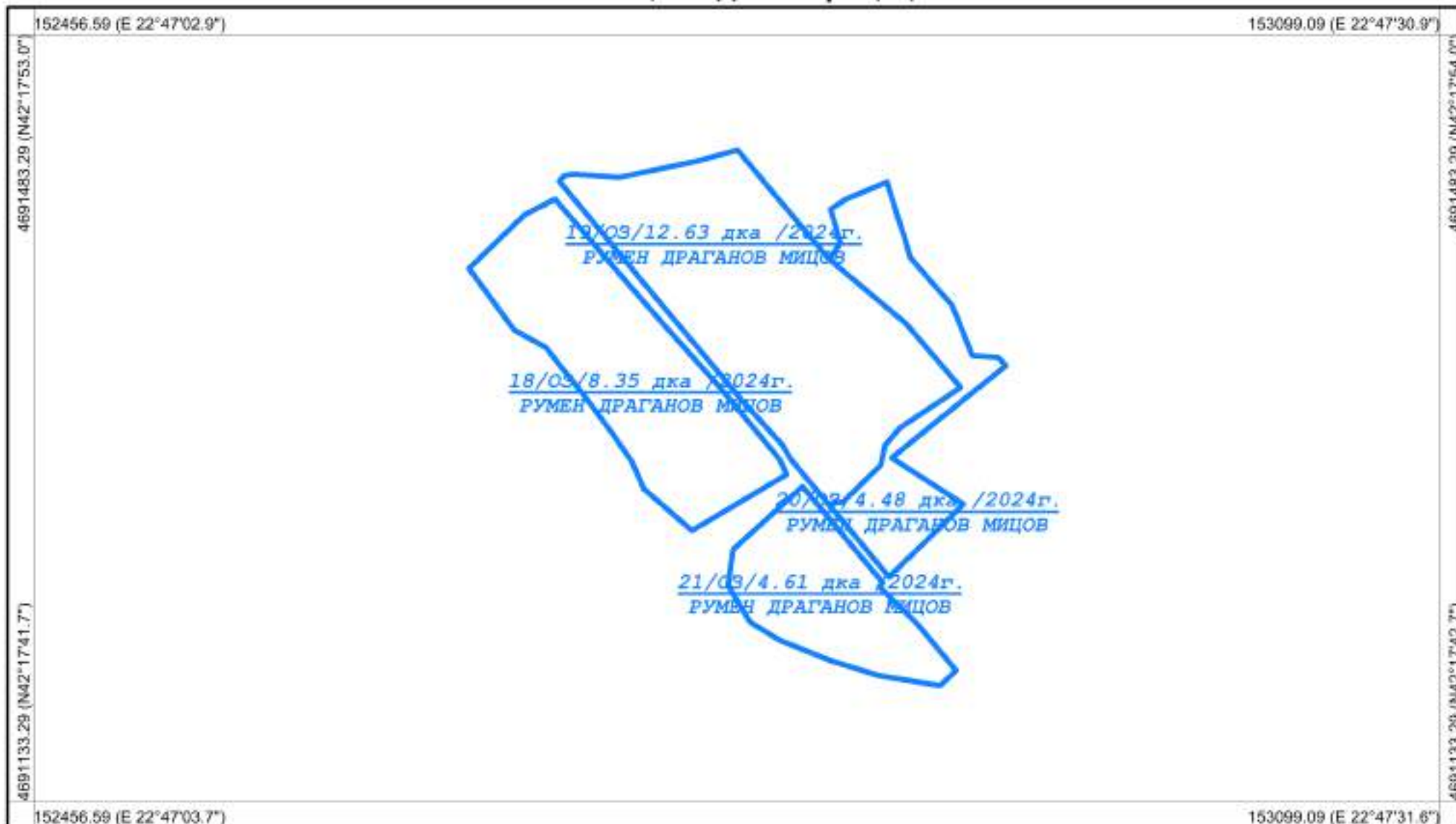
КА МОДЕКС ЕООД

Изготвено с CadIS v.9

Област: Кюстендил
Община: Кюстендил
ЕКАТТЕ: 22071

РАБОТНА КАРТА
НА МАСИВИ ЗА ПОЛЗВАНЕ (2023-2024 г.)
Землище: с. Долна Гращица

Утвърдил: _____



Координатна система: WGS84 (UTM), 35N
Картна подложка:
Актуалност на данните: 19.08.2023-07.09.2023 г.
Дата на отпечатване: 07.09.2023 г.
Образец: CadIS – 27.06.2017 г.

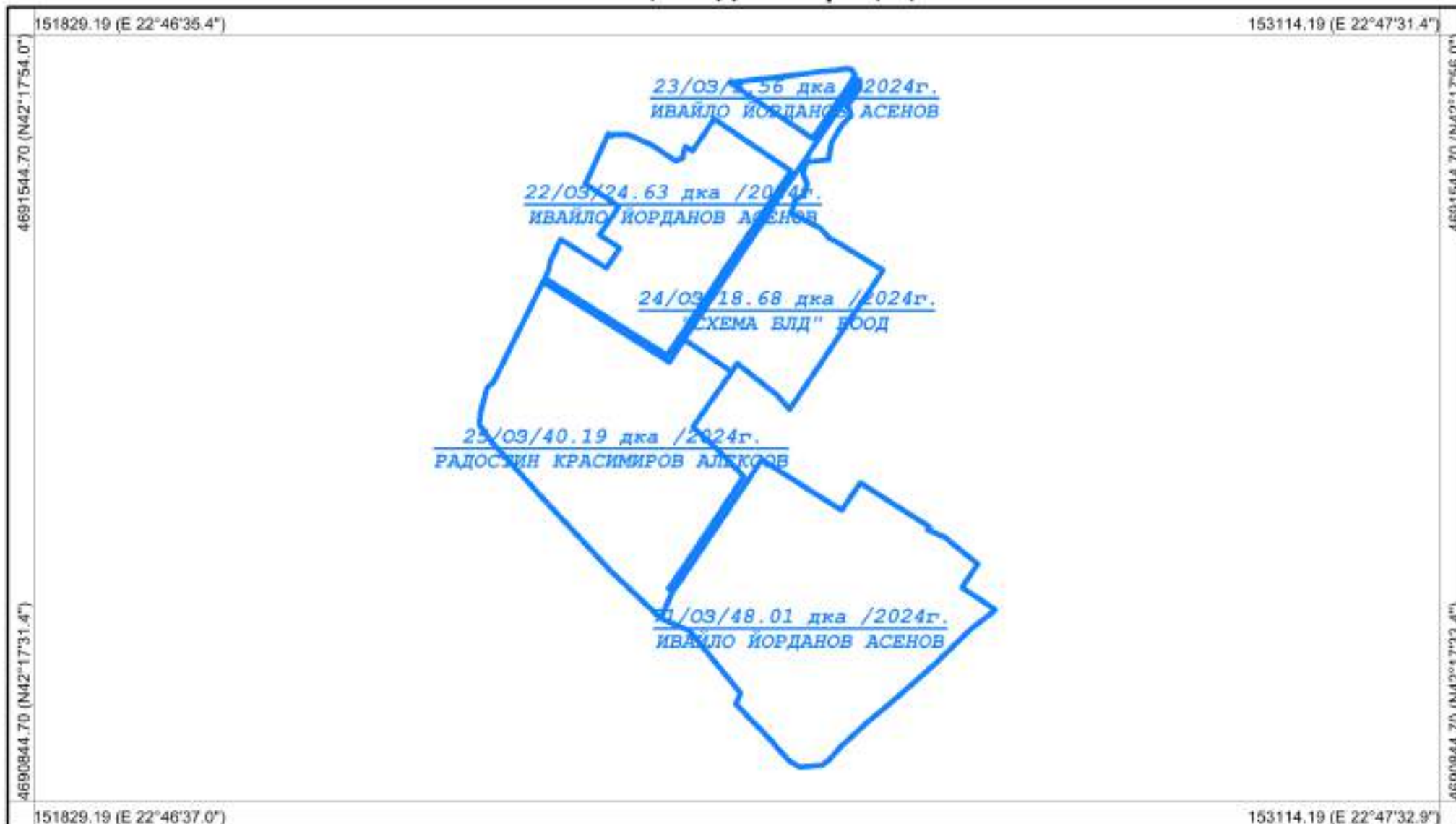
Мащаб 1:2500
1 см = 25 м
0 25 50 75 100 125
Картен лист: 1/1

Изработил: _____
КА МОДЕКС ЕООД
Изготвено с CadIS v.9

Област: Кюстендил
Община: Кюстендил
ЕКАТТЕ: 22071

РАБОТНА КАРТА
НА МАСИВИ ЗА ПОЛЗВАНЕ (2023-2024 г.)
Землище: с. Долна Гращица

Утвърдил: _____



Координатна система: WGS84 (UTM), 35N
Картна подложка:
Актуалност на данните: 19.08.2023-07.09.2023 г.
Дата на отпечатване: 07.09.2023 г.
Образец: CadIS – 27.06.2017 г.

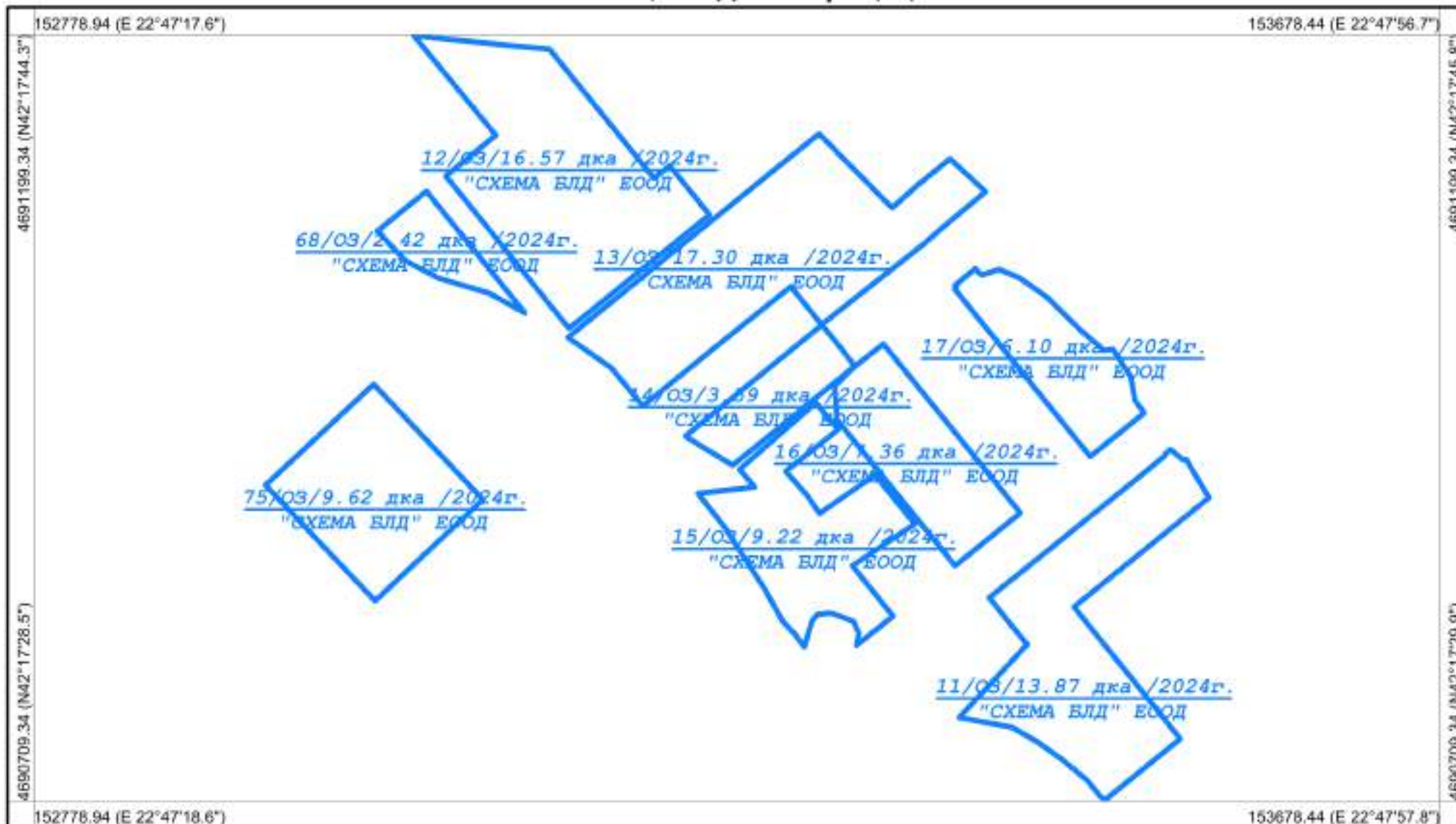
Мащаб 1:5000
1 см = 50 м
0 50 100 150 200 250
Картен лист: 1/1

Изработил: _____
КА МОДЕКС ЕООД
Изготвено с CadIS v.9

Област: Кюстендил
Община: Кюстендил
ЕКАТТЕ: 22071

РАБОТНА КАРТА
НА МАСИВИ ЗА ПОЛЗВАНЕ (2023-2024 г.)
Землище: с. Долна Грацица

Утвърдил: _____



Координатна система: WGS84 (UTM), 35N
Картна подложка:
Актуалност на данните: 19.08.2023-07.09.2023 г.
Дата на отпечатване: 07.09.2023 г.
Образец: CadIS – 27.06.2017 г.

Мащаб 1:3500
1 см = 35 м

0 35 70 105 140 175

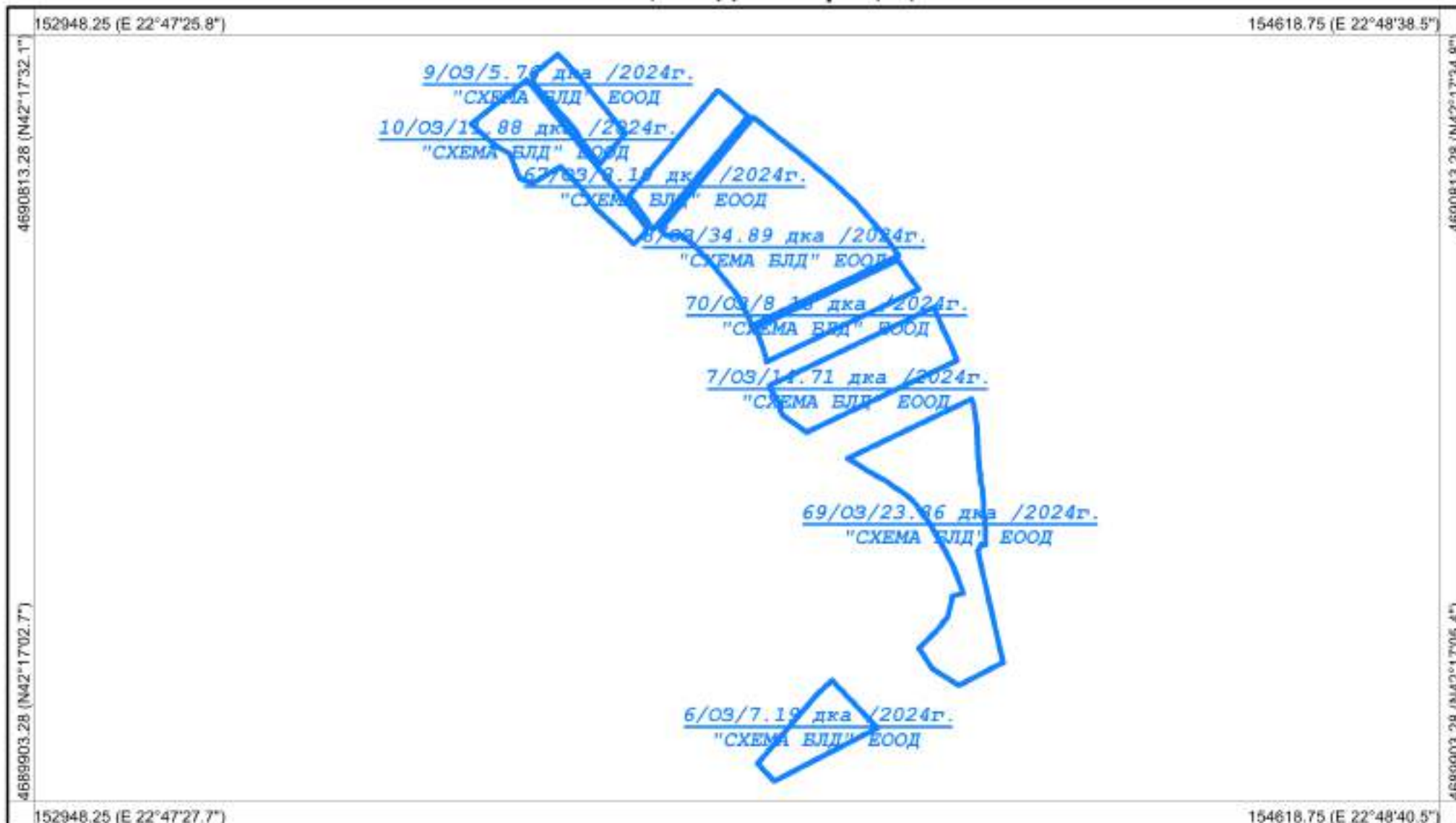
Картен лист: 1/1

Изработил: _____
КА МОДЕКС БООД
Изготвено с CadIS v.9

Област: Кюстендил
Община: Кюстендил
ЕКАТТЕ: 22071

РАБОТНА КАРТА
НА МАСИВИ ЗА ПОЛЗВАНЕ (2023-2024 г.)
Землище: с. Долна Гращица

Утвърдил: _____



Координатна система: WGS84 (UTM), 35N
Картна подложка:
Актуалност на данните: 19.08.2023-07.09.2023 г.
Дата на отпечатване: 07.09.2023 г.
Образец: CadIS – 27.06.2017 г.

Мащаб 1:6500
1 см = 65 м

0 65 130 195 260 325

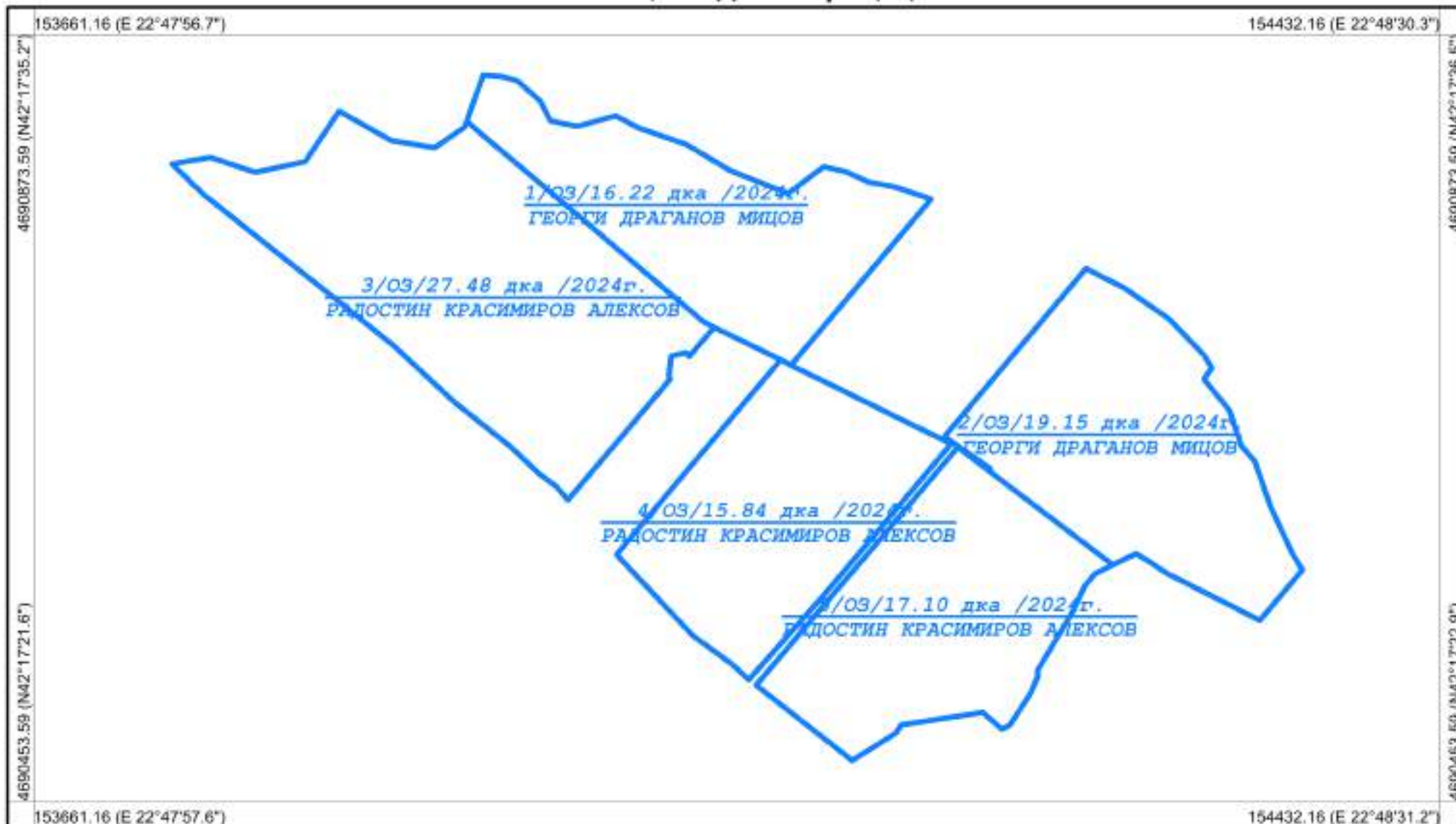
Картен лист: 1/1

Изработил: _____
КА МОДЕКС ЕООД
Изготвено с CadIS v.9

Област: Кюстендил
Община: Кюстендил
ЕКАТТЕ: 22071

РАБОТНА КАРТА
НА МАСИВИ ЗА ПОЛЗВАНЕ (2023-2024 г.)
Землище: с. Долна Гращица

Утвърдил: _____



Координатна система: WGS84 (UTM), 35N
Картна подложка:
Актуалност на данните: 19.08.2023-07.09.2023 г.
Дата на отпечатване: 07.09.2023 г.
Образец: CadIS – 27.06.2017 г.

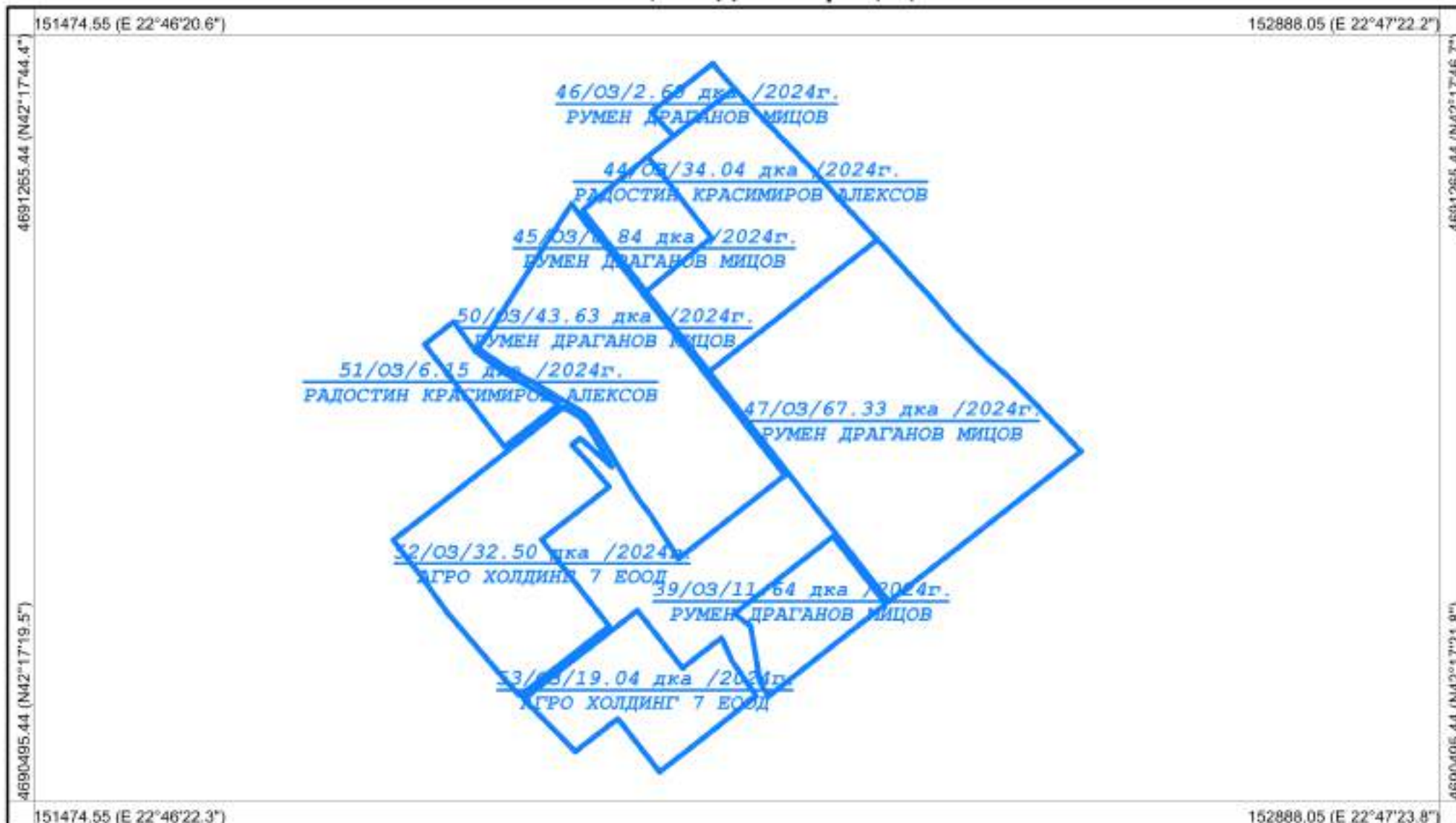
Мащаб 1:3000
1 см = 30 м
0 30 60 90 120 150
Картен лист: 1/1

Изработил: _____
КА МОДЕКС ЕООД
Изготвено с CadIS v.9

Област: Кюстендил
Община: Кюстендил
ЕКАТТЕ: 22071

РАБОТНА КАРТА
НА МАСИВИ ЗА ПОЛЗВАНЕ (2023-2024 г.)
Землище: с. Долна Гращица

Утвърдил: _____



Координатна система: WGS84 (UTM), 35N
Картна подложка:
Актуалност на данните: 19.08.2023-07.09.2023 г.
Дата на отпечатване: 10.09.2023 г.
Образец: CadIS – 27.06.2017 г.

Мащаб 1:5500
1 см = 55 м

0 55 110 165 220 275

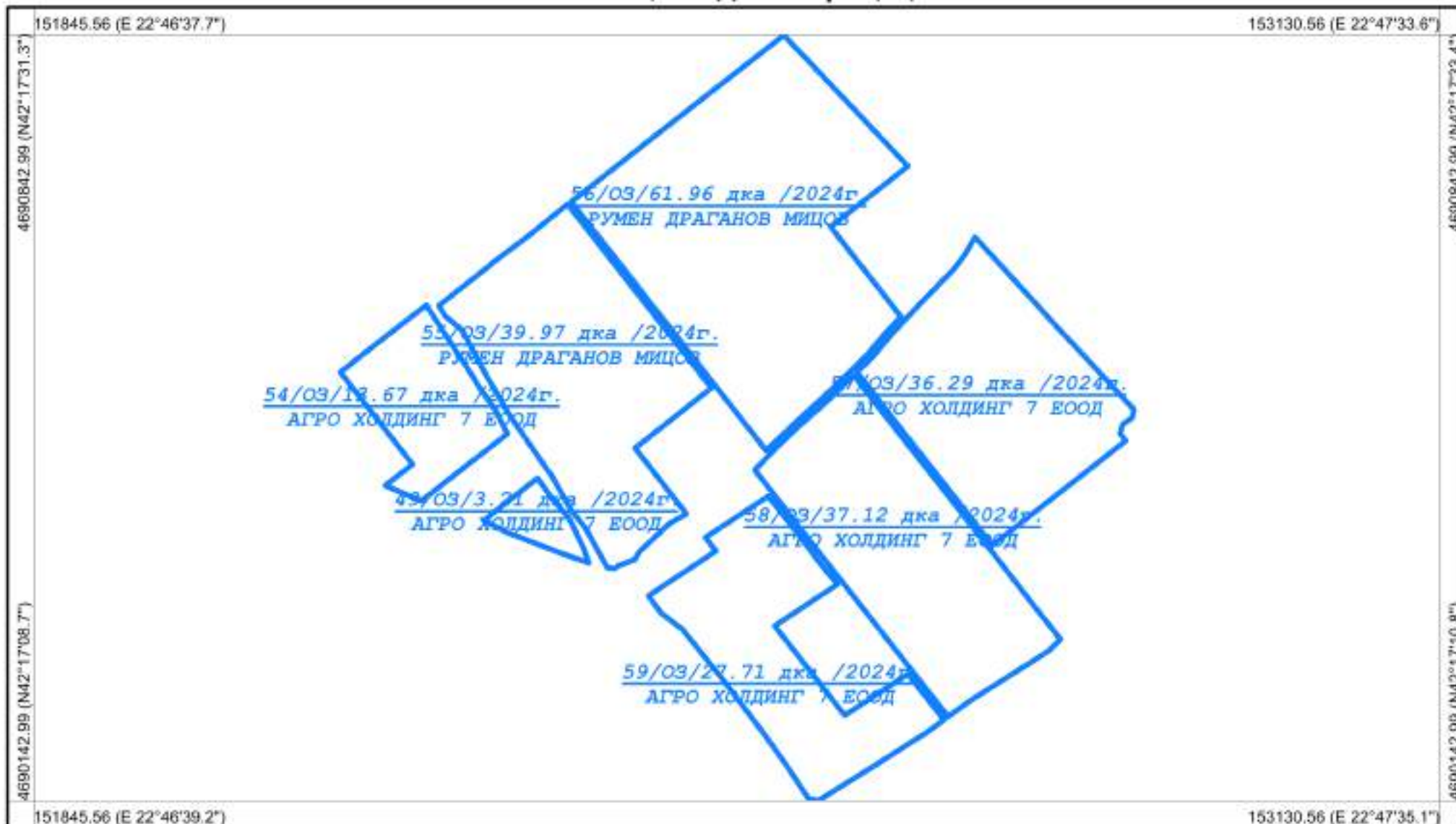
Картен лист: 1/1

Изработил: _____
КА МОДЕКС ЕООД
Изготвено с CadIS v.9

Област: Кюстендил
Община: Кюстендил
ЕКАТТЕ: 22071

РАБОТНА КАРТА
НА МАСИВИ ЗА ПОЛЗВАНЕ (2023-2024 г.)
Землище: с. Долна Грацица

Утвърдил: _____



Координатна система: WGS84 (UTM), 35N
Картна подложка:
Актуалност на данните: 21.08.2023-07.09.2023 г.
Дата на отпечатване: 07.09.2023 г.
Образец: CadIS – 27.06.2017 г.

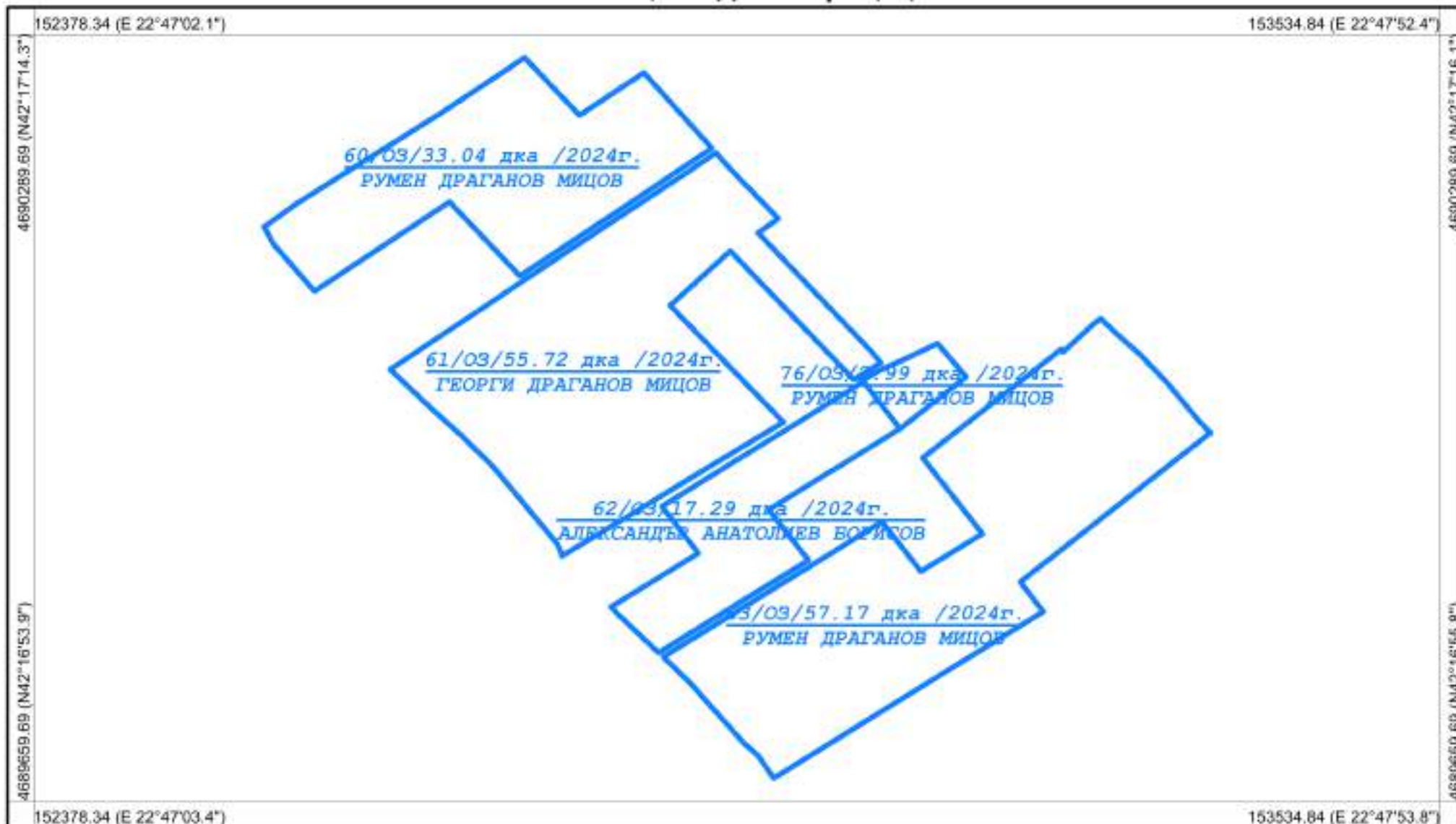
Мащаб 1:5000
1 см = 50 м
0 50 100 150 200 250
Картен лист: 1/1

Изработил: _____
КА МОДЕКС ЕООД
Изготвено с CadIS v.9

Област: Кюстендил
Община: Кюстендил
ЕКАТТЕ: 22071

РАБОТНА КАРТА
НА МАСИВИ ЗА ПОЛЗВАНЕ (2023-2024 г.)
Землище: с. Долна Гращица

Утвърдил: _____



Координатна система: WGS84 (UTM), 35N
Картна подложка:
Актуалност на данните: 21.08.2023-07.09.2023 г.
Дата на отпечатване: 07.09.2023 г.
Образец: CadIS – 27.06.2017 г.

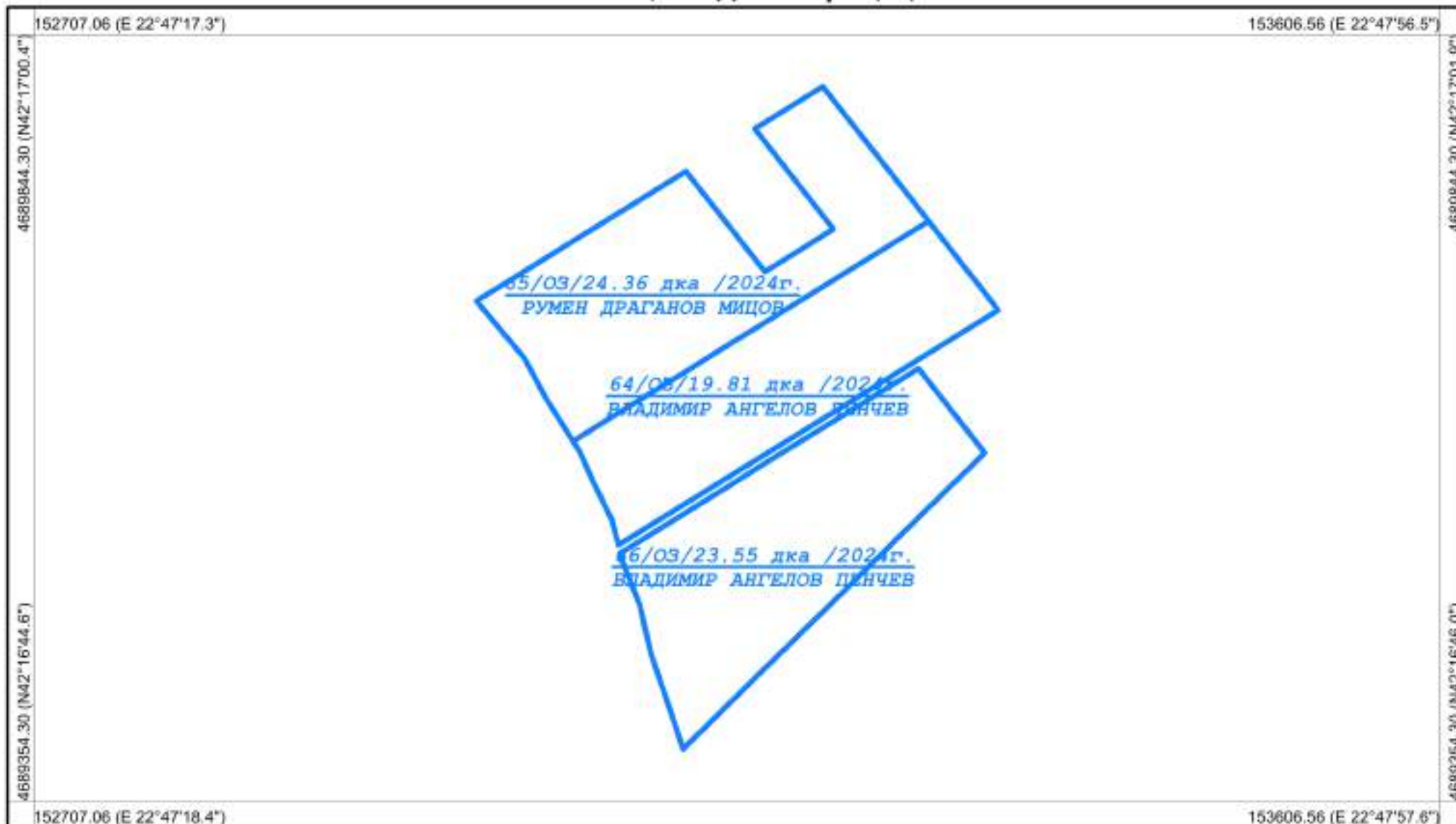
Мащаб 1:4500
1 см = 45 м
0 45 90 135 180 225
Картен лист: 1/1

Изработил: _____
КА МОДЕКС ЕООД
Изготвено с CadIS v.9

Област: Кюстендил
Община: Кюстендил
ЕКАТТЕ: 22071

РАБОТНА КАРТА
НА МАСИВИ ЗА ПОЛЗВАНЕ (2023-2024 г.)
Землище: с. Долна Гращица

Утвърдил: _____



Координатна система: WGS84 (UTM), 35N
Картна подложка:
Актуалност на данните: 21.08.2023-07.09.2023 г.
Дата на отпечатване: 07.09.2023 г.
Образец: CadIS – 27.06.2017 г.

Мащаб 1:3500
1 см = 35 м
0 35 70 105 140 175
Картен лист: 1/1

Изработил: _____
КА МОДЕКС ЕООД
Изготвено с CadIS v.9