



## ЗАПОВЕД

№ РД-04-137/29.09.2023 г.

На основание чл. 37в, ал. 4 от ЗСПЗЗ, във връзка с чл. 75а, ал. 1, т. 1 от ППЗСПЗЗ, доклад с вх. № РД-08-238/27.09.2023 г. на комисия, назначена със Заповед № РД-07-46/20.07.2023 г. на директора на ОД „Земеделие“ – Кюстендил и представено Споразумение с вх. № ПО-09-1244/28.08.2023 г. в ОСЗ – Кюстендил с офис Трекляно

### НАРЕЖДАМ:

**I.** Одобрявам споразумение за разпределение на масивите за ползване на обработваеми земи **в землището на с. Гюешево, ЕКАТТЕ 18455, община Кюстендил, област Кюстендил, сключено между лицата по чл. 37в, ал. 1 от ЗСПЗЗ за стопанската 2023/2024 година, както следва:**

#### **1. БОНЧО ДОБРИНОВ ДИМИТРОВ**

Площ на имоти, ползвани на правно основание: 1.804 дка

Площ на имоти, ползвани на основание на чл. 37в, ал. 3, т. 2 от ЗСПЗЗ: 2.822 дка

Разпределени масиви (по номера), съгласно проекта: 11, 12

**Общо площ: 4.626 дка**

#### **2. ГЮЛКА ЙОРДАНОВА ЗАНЕВА**

Площ на имоти, ползвани на правно основание: 27.955 дка

Площ на имоти, ползвани на основание на чл. 37в, ал. 3, т. 2 от ЗСПЗЗ: 10.947 дка

Разпределени масиви (по номера), съгласно проекта: 13, 9, 10

**Общо площ: 38.902 дка**

#### **3. ДИМИТЪР СТОЙНЕВ ВЛАДИМИРОВ**

Площ на имоти, ползвани на правно основание: 10.688 дка

Площ на имоти, ползвани на основание на чл. 37в, ал. 3, т. 2 от ЗСПЗЗ: 4.710 дка

Разпределени масиви (по номера), съгласно проекта: 1, 2, 3, 4

**Общо площ: 15.398 дка**

#### **4. ПЕТЪР АНГЕЛОВ СТЕФАНОВ**

Площ на имоти, ползвани на правно основание: 7.732 дка

Площ на имоти, ползвани на основание на чл. 37в, ал. 3, т. 2 от ЗСПЗЗ: 25.452 дка

Разпределени масиви (по номера), съгласно проекта: 5, 6, 7, 52, 50, 40, 8

**Общо площ: 33.184 дка**

#### **5. РУМЯНА ТОНЧЕВА ИВАНОВА**

Площ на имоти, ползвани на правно основание: 30.961 дка

Площ на имоти, ползвани на основание на чл. 37в, ал. 3, т. 2 от ЗСПЗЗ: 28.915 дка

Разпределени масиви (по номера), съгласно проекта: 20, 21, 22, 23, 24, 25

**Общо площ: 59.876 дка**

## **6. СПАС ИВАНОВ КИТАНОВ**

Площ на имоти, ползвани на правно основание: 59.422 дка

Площ на имоти, ползвани на основание на чл. 37в, ал. 3, т. 2 от ЗСПЗЗ: 60.315 дка

Разпределени масиви (по номера), съгласно проекта: 14, 15, 16, 17, 19

**Общо площ: 119.737 дка**

**II.** Лицата по т. I, на които са определени площи по чл. 37в, ал. 3, т. 2 от ЗСПЗЗ внасят по сметка за чужди средства сума в размер на средното годишно рентно плащане за землището в срок до три месеца от публикуване на настоящата заповед.

Банкова сметка за чужди средства на Областна дирекция „Земеделие” – Кюстендил:

**ТБ ОББ АД – КЛОН КЮСТЕНДИЛ**

**IBAN: BG50 UBBS 8002 3300 2513 10**

**BIC: UBBS BGSF.**

**III.** На основание чл. 37в, ал. 7 от ЗСПЗЗ, за ползвател, който не е заплатил сумите за ползваните земи по чл. 37в, ал. 3, т. 2 от ЗСПЗЗ съгласно настоящата заповед, директорът на областната дирекция „Земеделие” издава заповед за заплащане на трикратния размер на средното годишно рентно плащане за землището.

**IV.** На основание чл. 37в, ал. 5 от ЗСПЗЗ, настоящата заповед, ведно с окончателния регистър и картата на землището с отразените масиви за ползване да се обяви в кметството на с. Гюешево, община Кюстендил и в сградата на офис Кюстендил на Общинска служба по земеделие – Кюстендил с офис Трекляно, както и да се публикува на интернет страниците на Община Кюстендил и Областна дирекция „Земеделие” – Кюстендил.

Контрол по изпълнението на заповедта възлагам на началника на Общинска служба по земеделие – Кюстендил с офис Трекляно.

Заповедта да се доведе до знанието на съответните длъжностни лица, за сведение и изпълнение.

Заповедта може да бъде обжалвана по реда на АПК. Съгласно чл. 37в, ал. 6 от ЗСПЗЗ, обжалването на заповедта не спира изпълнението ѝ.

**V.** Неразделна част от настоящата заповед са описа на масивите и имотите по ползватели, представен в *Приложение 1* и картата на масивите за ползване за землището на с. Гюешево, община Кюстендил.

**ДИРЕКТОР:**       /п/  
**/Й. ДОМОЗЕТОВ/**

**ПРИЛОЖЕНИЕ № 1**

Неразделна част от Заповед № РД-04-137/29.09.2023г.

Окончателен регистър по реда на чл.74, във връзка с чл.75а от ПЗСПЗЗ и чл.37в,  
ал.9 от ЗСПЗЗ за стопанската 2023/2024 година  
за землището на с. Гюешево, ЕКАТТЕ 18455, община Кюстендил, област Кюстендил

Ползвател	Масив №	Имот с регистрирано правно основание		Имот по чл. 37в, ал. 3, т. 2 от ЗСПЗЗ		
		№	Площ дка	№	Площ дка	Дължимо рентно плащане в лв.
БОНЧО ДОБРИНОВ ДИМИТРОВ	11	45.71	1.804			
БОНЧО ДОБРИНОВ ДИМИТРОВ	11			45.3	0.495	12.38
БОНЧО ДОБРИНОВ ДИМИТРОВ	12			45.5	2.327	58.18
<b>ОБЩО за ползвателя (дка)</b>			<b>1.804</b>		<b>2.822</b>	<b>70.56</b>
ГЮЛКА ЙОРДАНОВА ЗАНЕВА	13			39.13	1.003	25.07
ГЮЛКА ЙОРДАНОВА ЗАНЕВА	13			39.14	1.001	25.03
ГЮЛКА ЙОРДАНОВА ЗАНЕВА	9	39.2	13.901			
ГЮЛКА ЙОРДАНОВА ЗАНЕВА	9	39.1	1.653			
ГЮЛКА ЙОРДАНОВА ЗАНЕВА	10	22.10	10.031			
ГЮЛКА ЙОРДАНОВА ЗАНЕВА	10			22.3	3.959	98.97
ГЮЛКА ЙОРДАНОВА ЗАНЕВА	10			22.4	3.415	85.39
ГЮЛКА ЙОРДАНОВА ЗАНЕВА	10	22.11	2.370			
ГЮЛКА ЙОРДАНОВА ЗАНЕВА	10			22.12	1.568	39.21
<b>ОБЩО за ползвателя (дка)</b>			<b>27.955</b>		<b>10.947</b>	<b>273.67</b>
ДИМИТЪР СТОЙНЕВ ВЛАДИМИРОВ	1	44.109	6.024			
ДИМИТЪР СТОЙНЕВ ВЛАДИМИРОВ	2	44.112	1.496			
ДИМИТЪР СТОЙНЕВ ВЛАДИМИРОВ	2			44.111	1.492	37.30
ДИМИТЪР СТОЙНЕВ ВЛАДИМИРОВ	2			44.113	1.491	37.28
ДИМИТЪР СТОЙНЕВ ВЛАДИМИРОВ	2			44.114	0.218	5.44
ДИМИТЪР СТОЙНЕВ ВЛАДИМИРОВ	3	44.89	3.168			
ДИМИТЪР СТОЙНЕВ ВЛАДИМИРОВ	4			44.91	1.509	37.74
<b>ОБЩО за ползвателя (дка)</b>			<b>10.688</b>		<b>4.710</b>	<b>117.75</b>
ПЕТЪР АНГЕЛОВ СТЕФАНОВ	5	44.21	1.900			
ПЕТЪР АНГЕЛОВ СТЕФАНОВ	5			44.9	1.044	26.10
ПЕТЪР АНГЕЛОВ СТЕФАНОВ	5			44.10	0.972	24.31
ПЕТЪР АНГЕЛОВ СТЕФАНОВ	5			44.8	0.937	23.44
ПЕТЪР АНГЕЛОВ СТЕФАНОВ	5			44.32	0.883	22.08
ПЕТЪР АНГЕЛОВ СТЕФАНОВ	5			44.17	0.840	21.00
ПЕТЪР АНГЕЛОВ СТЕФАНОВ	6			44.97	2.392	59.80
ПЕТЪР АНГЕЛОВ СТЕФАНОВ	6			44.99	1.433	35.82
ПЕТЪР АНГЕЛОВ СТЕФАНОВ	7			44.93	1.807	45.17
ПЕТЪР АНГЕЛОВ СТЕФАНОВ	7			44.92	1.509	37.72
ПЕТЪР АНГЕЛОВ СТЕФАНОВ	7			44.91	1.000	24.99
ПЕТЪР АНГЕЛОВ СТЕФАНОВ	52			45.52	2.981	74.53
ПЕТЪР АНГЕЛОВ СТЕФАНОВ	52	45.53	2.009			
ПЕТЪР АНГЕЛОВ СТЕФАНОВ	50			45.50	1.999	49.97
ПЕТЪР АНГЕЛОВ СТЕФАНОВ	40			45.40	3.492	87.30
ПЕТЪР АНГЕЛОВ СТЕФАНОВ	40			45.44	2.508	62.70
ПЕТЪР АНГЕЛОВ СТЕФАНОВ	8	48.33	2.841			
ПЕТЪР АНГЕЛОВ СТЕФАНОВ	8	48.34	0.982			
ПЕТЪР АНГЕЛОВ СТЕФАНОВ	8			48.32	0.961	24.02
ПЕТЪР АНГЕЛОВ СТЕФАНОВ	8			48.66	0.693	17.33
<b>ОБЩО за ползвателя (дка)</b>			<b>7.732</b>		<b>25.452</b>	<b>636.29</b>
РУМЯНА ТОНЧЕВА ИВАНОВА	20			75.12	2.935	73.37
РУМЯНА ТОНЧЕВА ИВАНОВА	20	75.11	2.579			
РУМЯНА ТОНЧЕВА ИВАНОВА	20			75.14	1.223	30.57
РУМЯНА ТОНЧЕВА ИВАНОВА	20	75.13	0.904			
РУМЯНА ТОНЧЕВА ИВАНОВА	20			75.8	0.327	8.17
РУМЯНА ТОНЧЕВА ИВАНОВА	20			75.10	0.147	3.68
РУМЯНА ТОНЧЕВА ИВАНОВА	20			75.9	0.130	3.24
РУМЯНА ТОНЧЕВА ИВАНОВА	21	75.5	3.126			

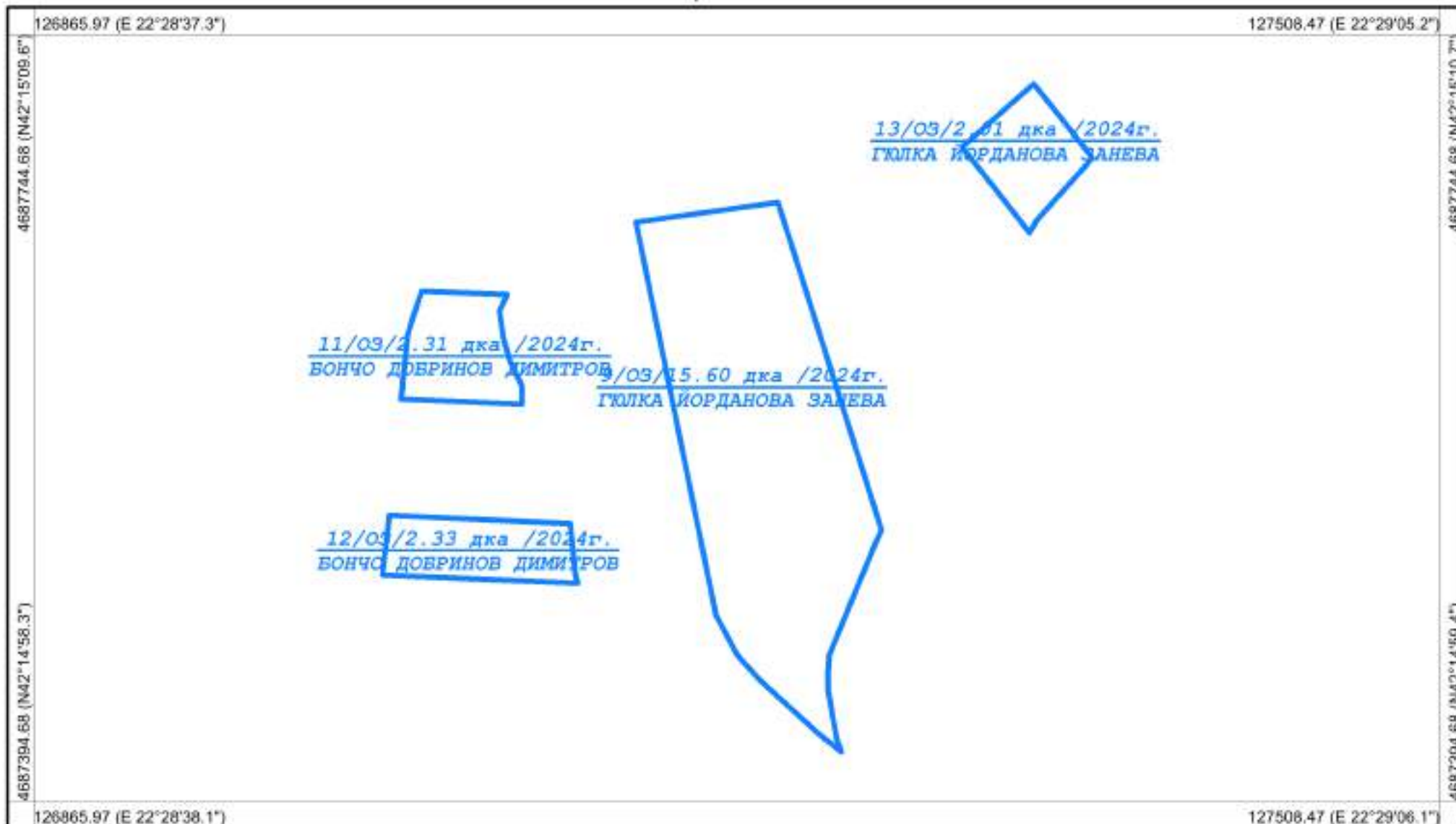
РУМЯНА ТОНЧЕВА ИВАНОВА	21			75.7	3.058	76.45
РУМЯНА ТОНЧЕВА ИВАНОВА	21			75.6	2.899	72.47
РУМЯНА ТОНЧЕВА ИВАНОВА	21	75.4	1.724			
РУМЯНА ТОНЧЕВА ИВАНОВА	21			75.3	1.653	41.33
РУМЯНА ТОНЧЕВА ИВАНОВА	21			75.1	1.284	32.10
РУМЯНА ТОНЧЕВА ИВАНОВА	21			75.8	0.867	21.68
РУМЯНА ТОНЧЕВА ИВАНОВА	21			75.10	0.609	15.22
РУМЯНА ТОНЧЕВА ИВАНОВА	21			75.9	0.372	9.31
РУМЯНА ТОНЧЕВА ИВАНОВА	22	76.3	2.662			
РУМЯНА ТОНЧЕВА ИВАНОВА	22			76.4	1.316	32.90
РУМЯНА ТОНЧЕВА ИВАНОВА	22			76.7	0.861	21.53
РУМЯНА ТОНЧЕВА ИВАНОВА	22	76.5	0.815			
РУМЯНА ТОНЧЕВА ИВАНОВА	22			76.6	0.629	15.73
РУМЯНА ТОНЧЕВА ИВАНОВА	23			76.2	1.596	39.90
РУМЯНА ТОНЧЕВА ИВАНОВА	23			76.1	1.518	37.95
РУМЯНА ТОНЧЕВА ИВАНОВА	24	53.46	2.993			
РУМЯНА ТОНЧЕВА ИВАНОВА	24			53.45	2.212	55.30
РУМЯНА ТОНЧЕВА ИВАНОВА	24			53.44	1.003	25.07
РУМЯНА ТОНЧЕВА ИВАНОВА	25	53.43	7.439			
РУМЯНА ТОНЧЕВА ИВАНОВА	25	53.39	3.500			
РУМЯНА ТОНЧЕВА ИВАНОВА	25			53.40	2.769	69.23
РУМЯНА ТОНЧЕВА ИВАНОВА	25	53.41	2.711			
РУМЯНА ТОНЧЕВА ИВАНОВА	25	53.89	2.507			
РУМЯНА ТОНЧЕВА ИВАНОВА	25			53.48	0.997	24.93
РУМЯНА ТОНЧЕВА ИВАНОВА	25			53.38	0.510	12.75
<b>ОБЩО за ползвателя (дка)</b>			<b>30.961</b>		<b>28.915</b>	<b>722.88</b>
СПАС ИВАНОВ КИТАНОВ	14			46.1	4.946	123.66
СПАС ИВАНОВ КИТАНОВ	14			46.10	2.551	63.77
СПАС ИВАНОВ КИТАНОВ	14			46.6	2.498	62.45
СПАС ИВАНОВ КИТАНОВ	14	46.4	1.937			
СПАС ИВАНОВ КИТАНОВ	14			46.13	1.863	46.58
СПАС ИВАНОВ КИТАНОВ	14			46.14	1.688	42.21
СПАС ИВАНОВ КИТАНОВ	14			46.9	1.573	39.32
СПАС ИВАНОВ КИТАНОВ	14			46.19	1.487	37.17
СПАС ИВАНОВ КИТАНОВ	14			46.20	1.481	37.02
СПАС ИВАНОВ КИТАНОВ	14	46.17	1.472			
СПАС ИВАНОВ КИТАНОВ	14	46.22	1.470			
СПАС ИВАНОВ КИТАНОВ	14			46.12	1.455	36.36
СПАС ИВАНОВ КИТАНОВ	14	46.11	1.404			
СПАС ИВАНОВ КИТАНОВ	14	46.24	1.382			
СПАС ИВАНОВ КИТАНОВ	14	46.15	1.280			
СПАС ИВАНОВ КИТАНОВ	14	46.7	1.260			
СПАС ИВАНОВ КИТАНОВ	14	46.21	1.180			
СПАС ИВАНОВ КИТАНОВ	14			46.3	1.172	29.31
СПАС ИВАНОВ КИТАНОВ	14			46.23	0.974	24.34
СПАС ИВАНОВ КИТАНОВ	14	46.2	0.911			
СПАС ИВАНОВ КИТАНОВ	14	46.8	0.832			
СПАС ИВАНОВ КИТАНОВ	14			46.16	0.782	19.54
СПАС ИВАНОВ КИТАНОВ	14			46.18	0.481	12.02
СПАС ИВАНОВ КИТАНОВ	15			49.3	3.297	82.43
СПАС ИВАНОВ КИТАНОВ	15			49.10	2.546	63.65
СПАС ИВАНОВ КИТАНОВ	15	49.7	2.372			
СПАС ИВАНОВ КИТАНОВ	15	49.8	2.345			
СПАС ИВАНОВ КИТАНОВ	15	49.9	1.868			
СПАС ИВАНОВ КИТАНОВ	15			49.2	1.851	46.27
СПАС ИВАНОВ КИТАНОВ	15	49.6	1.499			
СПАС ИВАНОВ КИТАНОВ	16			49.16	5.813	145.33
СПАС ИВАНОВ КИТАНОВ	16			49.31	3.495	87.38
СПАС ИВАНОВ КИТАНОВ	16	49.30	3.355			
СПАС ИВАНОВ КИТАНОВ	16			49.32	2.793	69.82
СПАС ИВАНОВ КИТАНОВ	16			49.33	2.438	60.95
СПАС ИВАНОВ КИТАНОВ	16	49.17	2.175			
СПАС ИВАНОВ КИТАНОВ	16			49.34	1.843	46.07
СПАС ИВАНОВ КИТАНОВ	16	49.13	1.498			
СПАС ИВАНОВ КИТАНОВ	16			49.23	0.238	5.96

СПАС ИВАНОВ КИТАНОВ	17	49.15	4.989			
СПАС ИВАНОВ КИТАНОВ	17	49.14	1.001			
СПАС ИВАНОВ КИТАНОВ	17			49.27	0.989	24.73
СПАС ИВАНОВ КИТАНОВ	17	49.19	0.704			
СПАС ИВАНОВ КИТАНОВ	17	49.28	0.301			
СПАС ИВАНОВ КИТАНОВ	17	49.18	0.200			
СПАС ИВАНОВ КИТАНОВ	19	47.14	5.117			
СПАС ИВАНОВ КИТАНОВ	19	47.18	3.998			
СПАС ИВАНОВ КИТАНОВ	19			47.19	3.987	99.67
СПАС ИВАНОВ КИТАНОВ	19	47.30	3.985			
СПАС ИВАНОВ КИТАНОВ	19			47.31	3.884	97.10
СПАС ИВАНОВ КИТАНОВ	19	47.22	3.687			
СПАС ИВАНОВ КИТАНОВ	19	47.20	3.195			
СПАС ИВАНОВ КИТАНОВ	19			47.21	2.303	57.57
СПАС ИВАНОВ КИТАНОВ	19	47.36	2.004			
СПАС ИВАНОВ КИТАНОВ	19	47.29	2.001			
СПАС ИВАНОВ КИТАНОВ	19			47.13	1.888	47.19
<b>ОБЩО за ползвателя (дка)</b>			<b>59.422</b>		<b>60.315</b>	<b>1507.87</b>

Област: Кюстендил  
Община: Кюстендил  
ЕКАТТЕ: 18455

РАБОТНА КАРТА  
НА МАСИВИ ЗА ПОЛЗВАНЕ (2023-2024 г.)  
Землище: с. Гюешево

Утвърдил: \_\_\_\_\_



Координатна система: WGS84 (UTM), 35N  
Картна подложка:  
Актуалност на данните: 19.08.2023-19.08.2023 г.  
Дата на отпечатване: 26.08.2023 г.  
Образец: CadIS – 27.06.2017 г.

Мащаб 1:2500  
1 см = 25 м

0 25 50 75 100 125

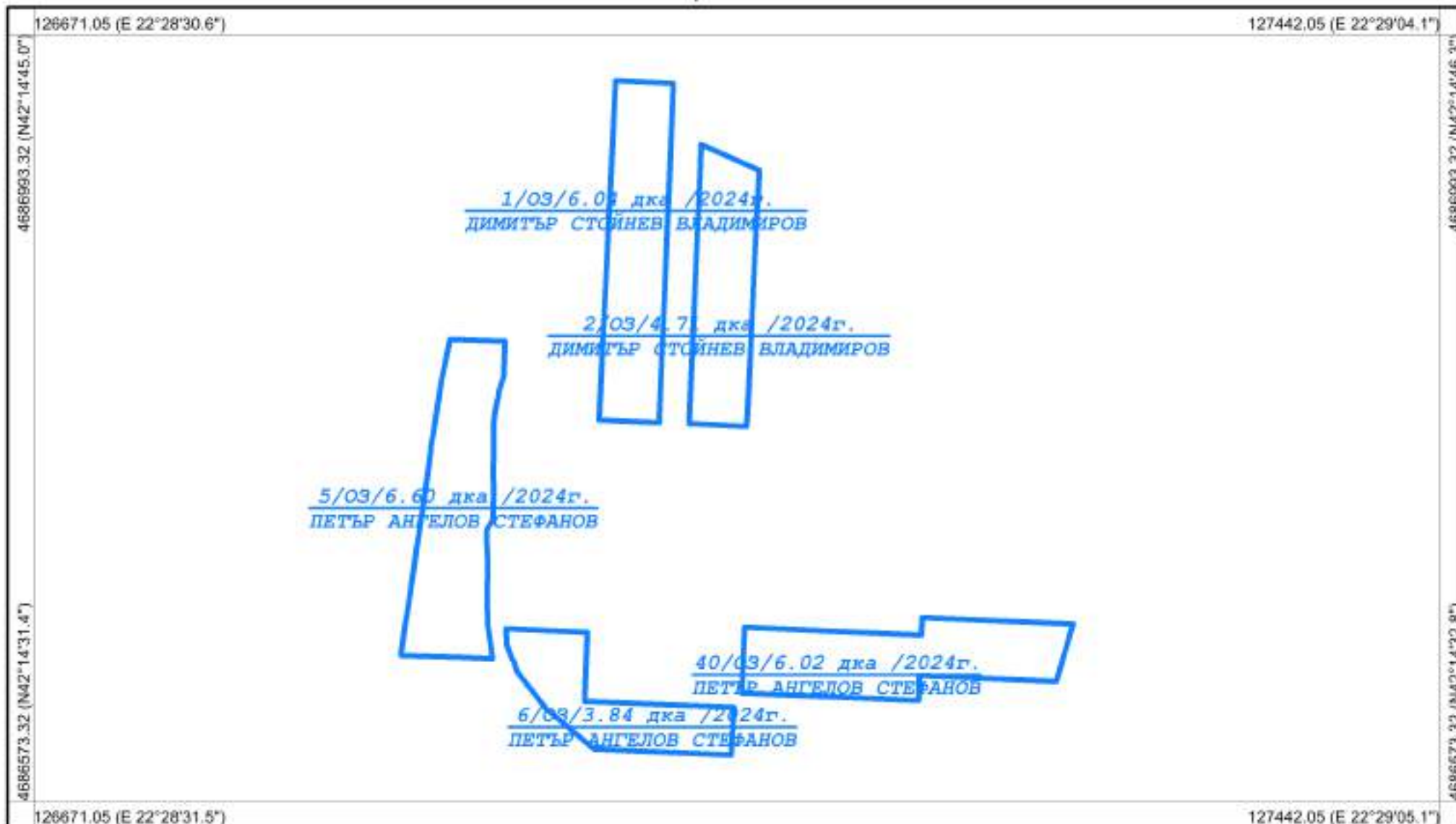
Картен лист: 1/1

Изработил: \_\_\_\_\_  
КА МОДЕКС ЕООД  
Изготвено с CadIS v.9

Област: Кюстендил  
Община: Кюстендил  
ЕКАТТЕ: 18455

РАБОТНА КАРТА  
НА МАСИВИ ЗА ПОЛЗВАНЕ (2023-2024 г.)  
Землище: с. Гюешево

Утвърдил: \_\_\_\_\_



Координатна система: WGS84 (UTM), 35N  
Картна подложка:  
Актуалност на данните: 19.08.2023-19.08.2023 г.  
Дата на отпечатване: 26.08.2023 г.  
Образец: CadIS – 27.06.2017 г.

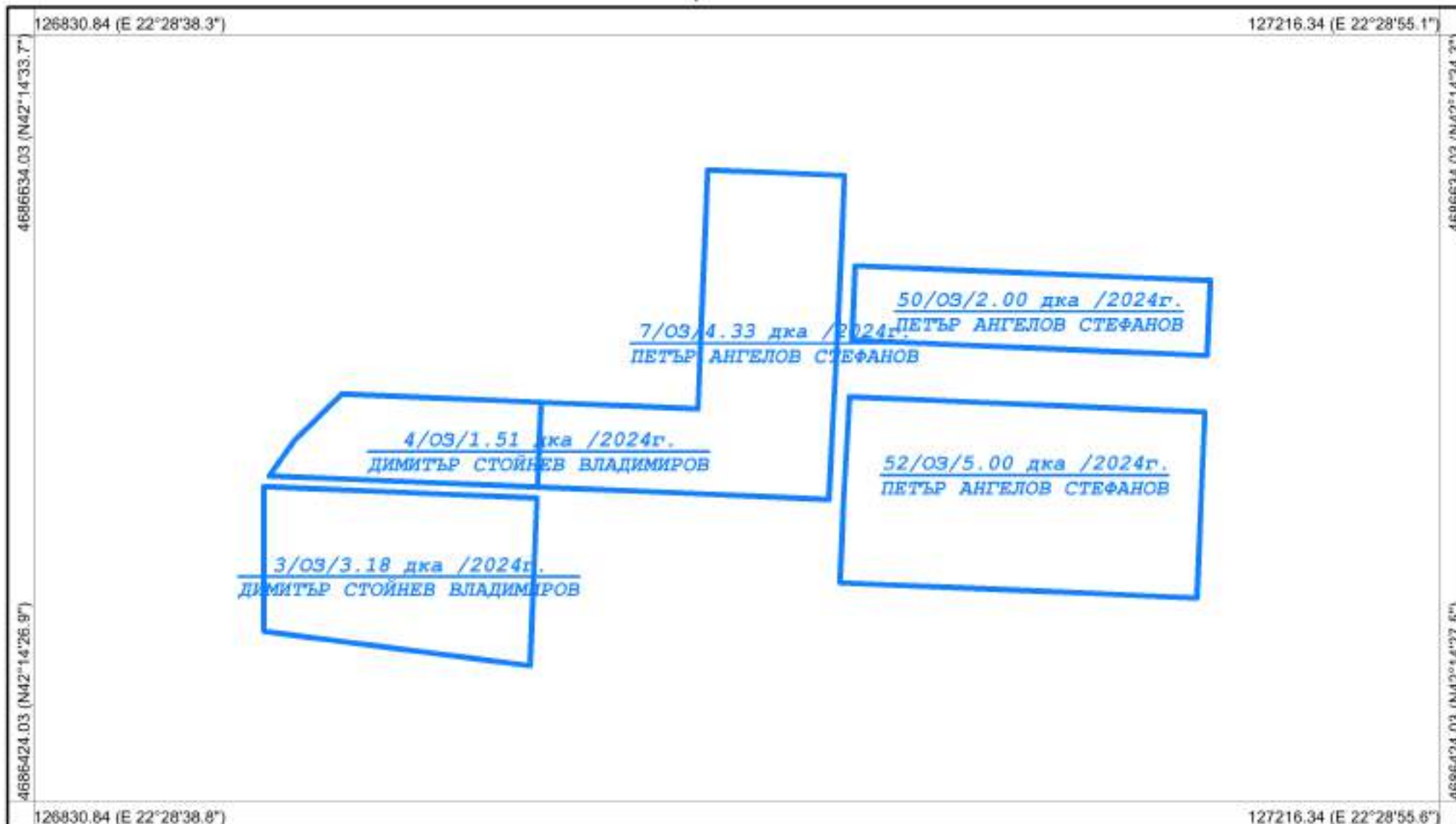
Мащаб 1:3000  
1 см = 30 м  
0 30 60 90 120 150  
Картен лист: 1/1

Изработил: \_\_\_\_\_  
КА МОДЕКС ЕООД  
Изготвено с CadIS v.9

Област: Кюстендил  
Община: Кюстендил  
ЕКАТТЕ: 18455

РАБОТНА КАРТА  
НА МАСИВИ ЗА ПОЛЗВАНЕ (2023-2024 г.)  
Землище: с. Гюешево

Утвърдил: \_\_\_\_\_



Координатна система: WGS84 (UTM), 35N  
Картна подложка:  
Актуалност на данните: 19.08.2023-19.08.2023 г.  
Дата на отпечатване: 26.08.2023 г.  
Образец: CadIS – 27.06.2017 г.

Мащаб 1:1500  
1 см = 15 м

0 15 30 45 60 75

Картен лист: 1/1

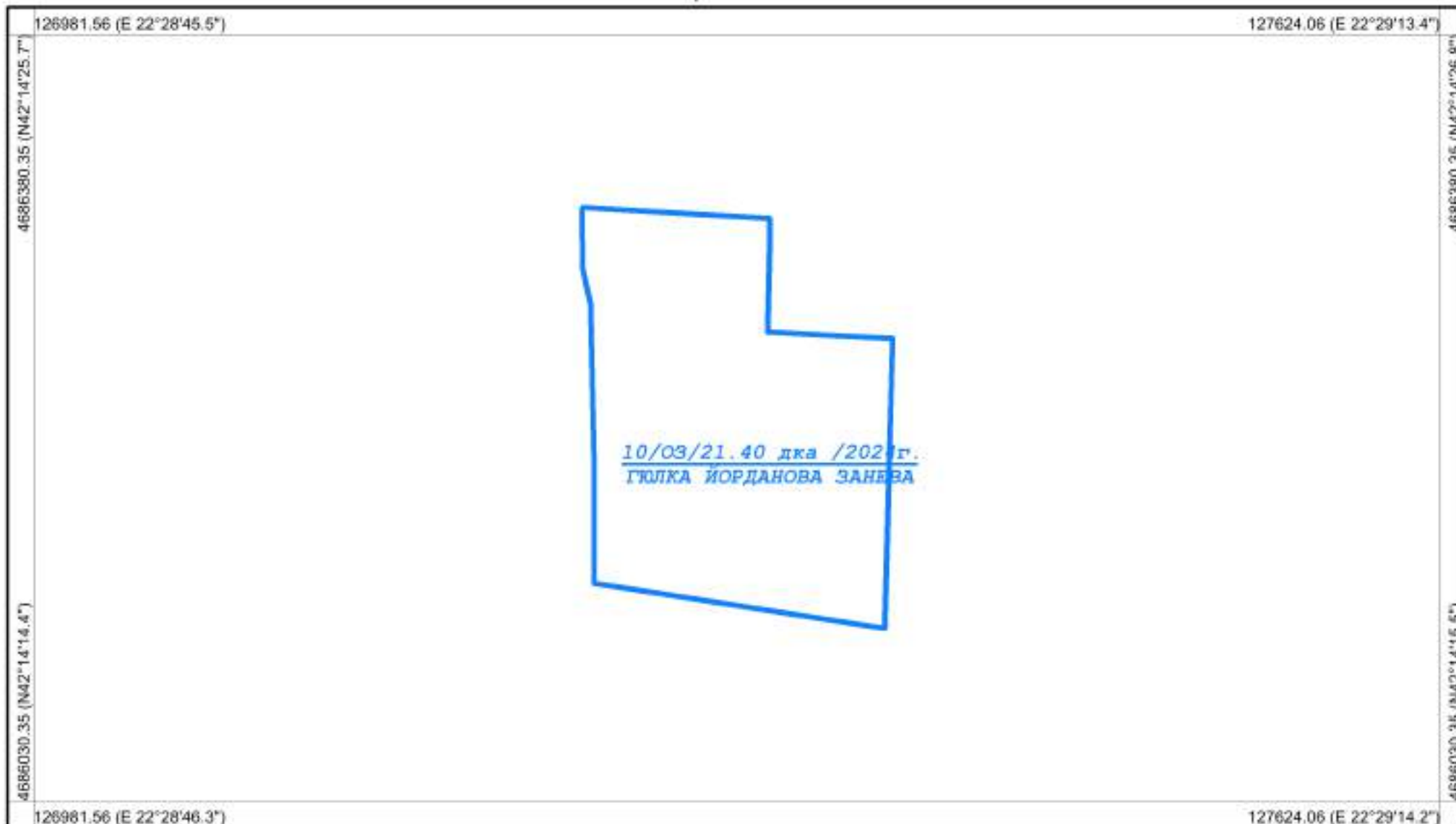
Изработил: \_\_\_\_\_  
КА МОДЕКС ЕООД  
Изготвено с CadIS v.9



Област: Кюстендил  
Община: Кюстендил  
ЕКАТТЕ: 18455

РАБОТНА КАРТА  
НА МАСИВИ ЗА ПОЛЗВАНЕ (2023-2024 г.)  
Землище: с. Гюешево

Утвърдил: \_\_\_\_\_



Координатна система: WGS84 (UTM), 35N  
Картна подложка:  
Актуалност на данните: 19.08.2023-19.08.2023 г.  
Дата на отпечатване: 26.08.2023 г.  
Образец: CadIS – 27.06.2017 г.

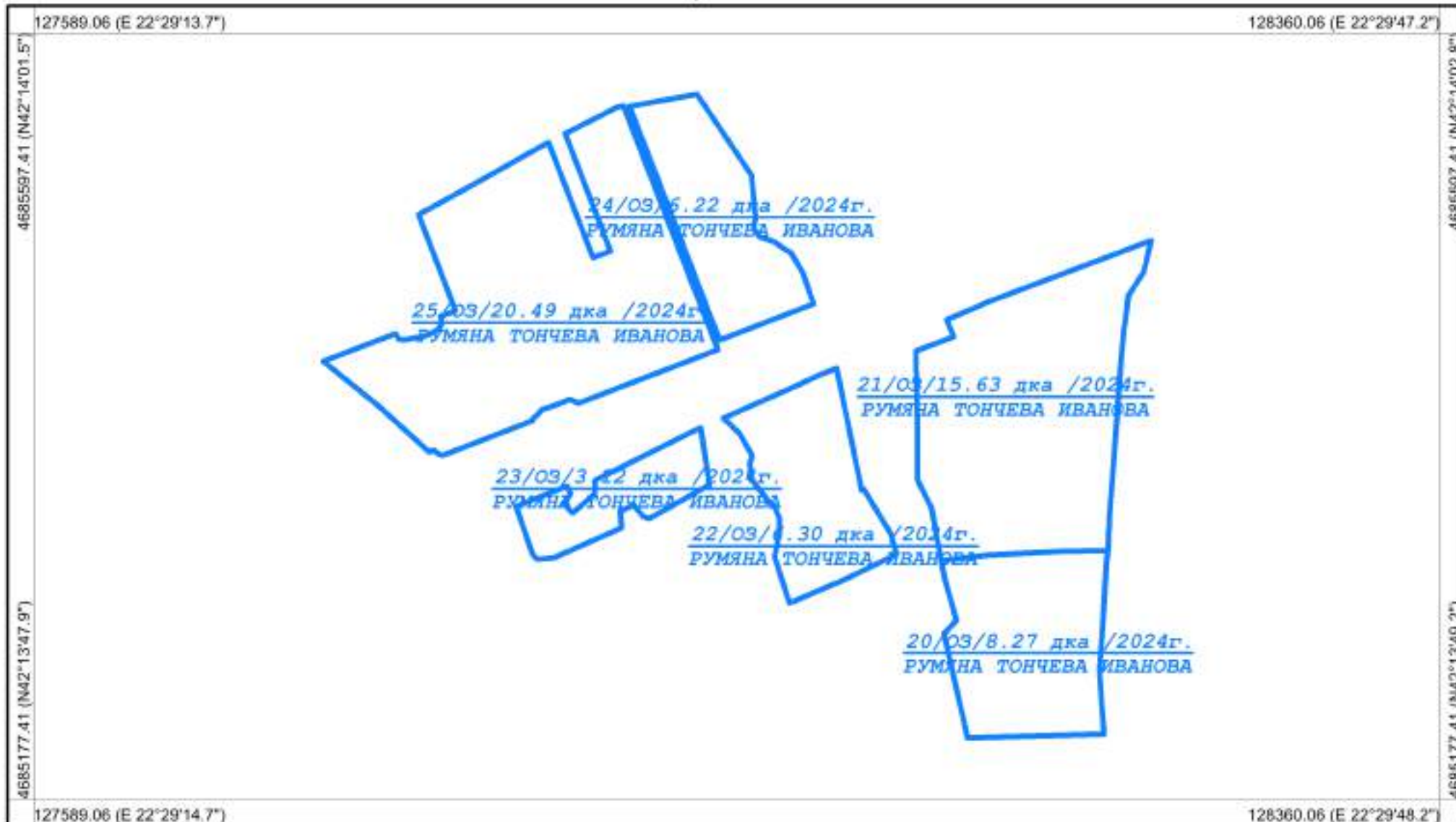
Мащаб 1:2500  
1 см = 25 м  
0 25 50 75 100 125  
Картен лист: 1/1

Изработил: \_\_\_\_\_  
КА МОДЕКС ЕООД  
Изготвено с CadIS v.9

Област: Кюстендил  
Община: Кюстендил  
ЕКАТТЕ: 18455

РАБОТНА КАРТА  
НА МАСИВИ ЗА ПОЛЗВАНЕ (2023-2024 г.)  
Землище: с. Гюешево

Утвърдил: \_\_\_\_\_



Координатна система: WGS84 (UTM), 35N  
Картна подложка:  
Актуалност на данните: 19.08.2023-19.08.2023 г.  
Дата на отпечатване: 26.08.2023 г.  
Образец: CadIS – 27.06.2017 г.

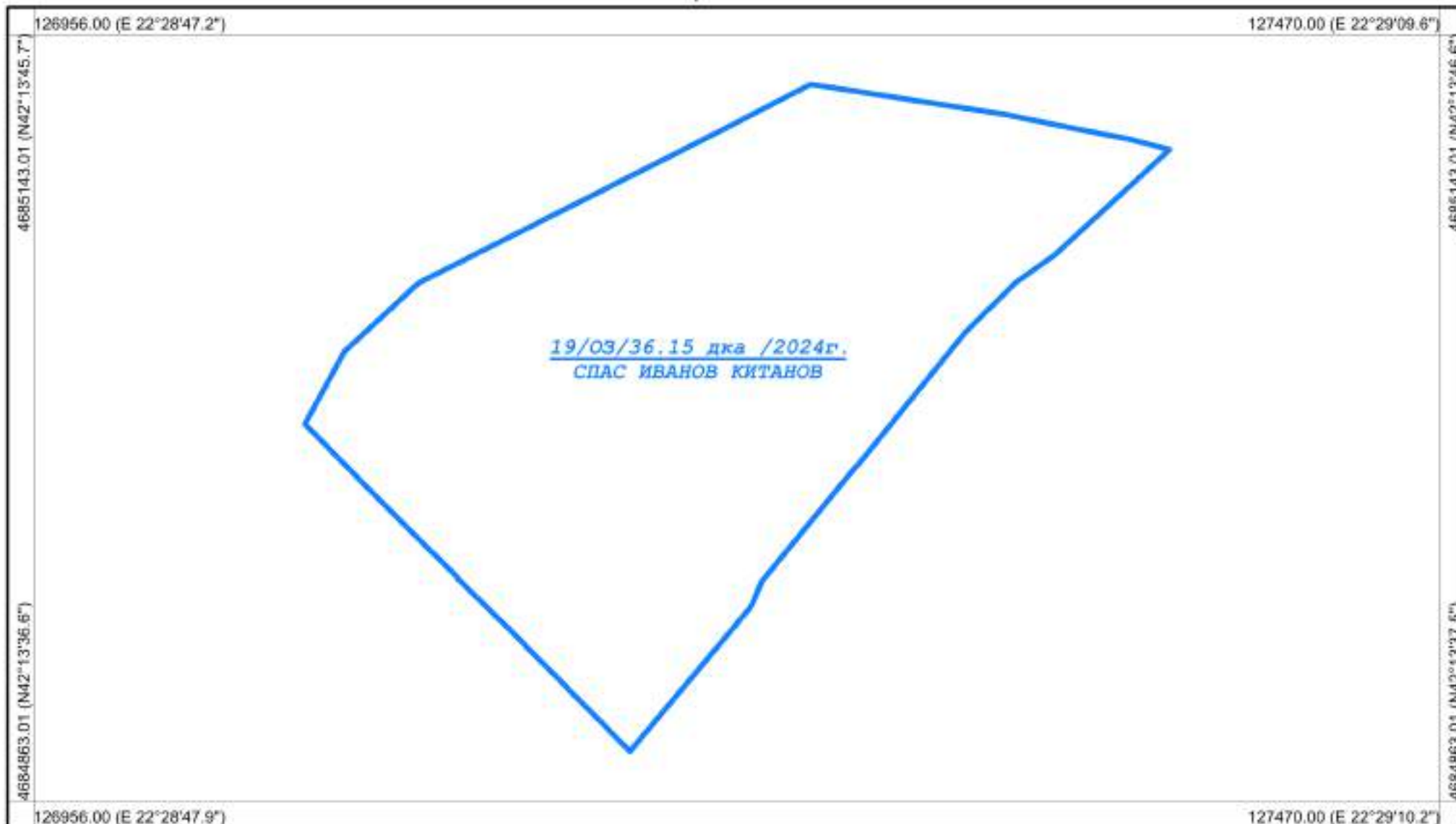
Мащаб 1:3000  
1 см = 30 м  
0 30 60 90 120 150  
Картен лист: 1/1

Изработил: \_\_\_\_\_  
КА МОДЕКС ЕООД  
Изготвено с CadIS v.9

Област: Кюстендил  
Община: Кюстендил  
ЕКАТТЕ: 18455

РАБОТНА КАРТА  
НА МАСИВИ ЗА ПОЛЗВАНЕ (2023-2024 г.)  
Землище: с. Гюешево

Утвърдил: \_\_\_\_\_



Координатна система: **WGS84 (UTM), 35N**  
Картна подложка:  
Актуалност на данните: 19.08.2023-19.08.2023 г.  
Дата на отпечатване: 26.08.2023 г.  
Образец: CadIS – 27.06.2017 г.

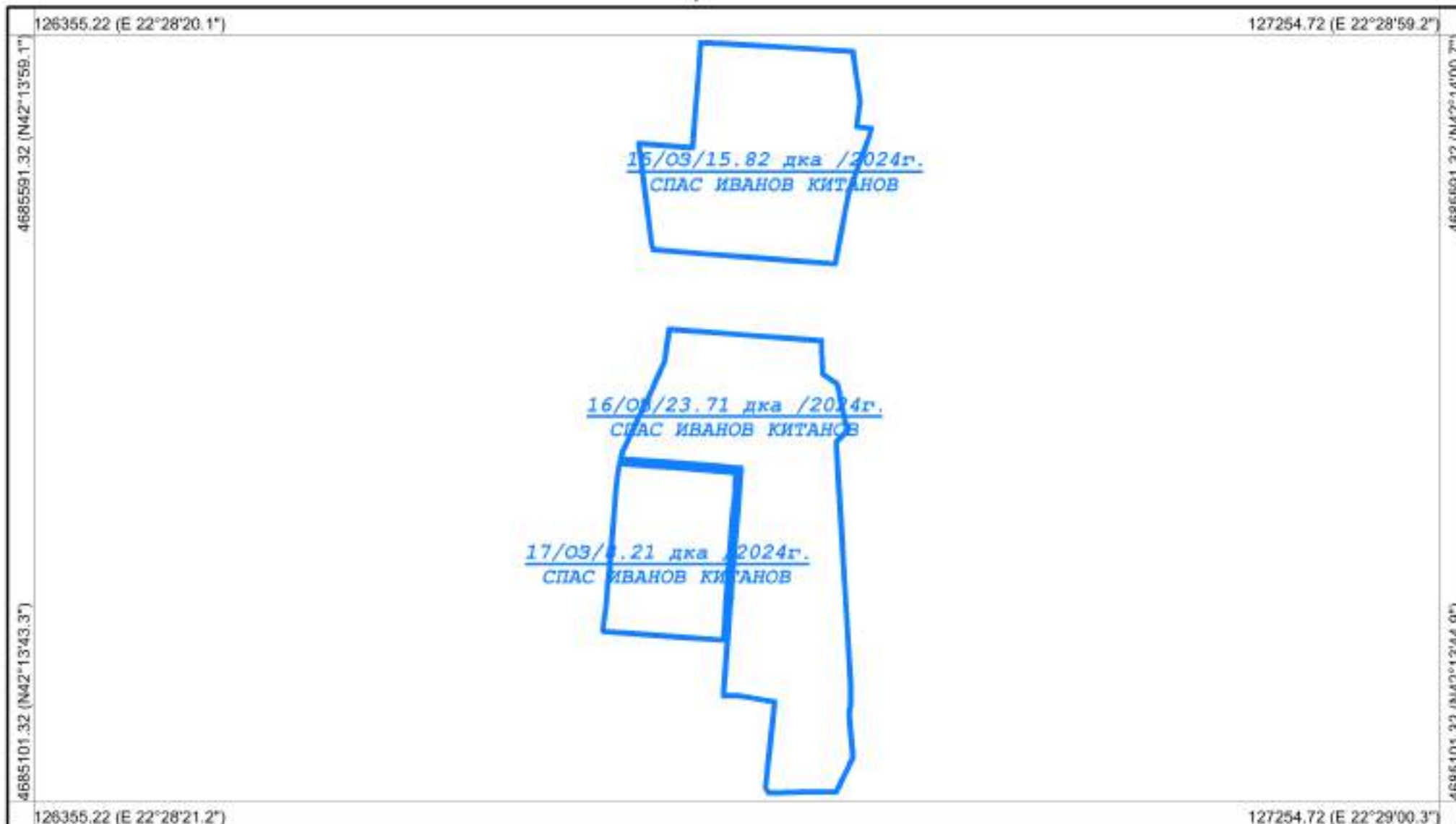
Мащаб 1:2000  
1 см = 20 м  
0 20 40 60 80 100  
Картен лист: 1/1

Изработил: \_\_\_\_\_  
КА МОДЕКС ЕООД  
Изготвено с CadIS v.9

Област: Кюстендил  
Община: Кюстендил  
ЕКАТТЕ: 18455

РАБОТНА КАРТА  
НА МАСИВИ ЗА ПОЛЗВАНЕ (2023-2024 г.)  
Землище: с. Гюешево

Утвърдил: \_\_\_\_\_



Координатна система: WGS84 (UTM), 35N  
Картна подложка:  
Актуалност на данните: 19.08.2023-19.08.2023 г.  
Дата на отпечатване: 26.08.2023 г.  
Образец: CadIS – 27.06.2017 г.

Мащаб 1:3500  
1 см = 35 м

0 35 70 105 140 175

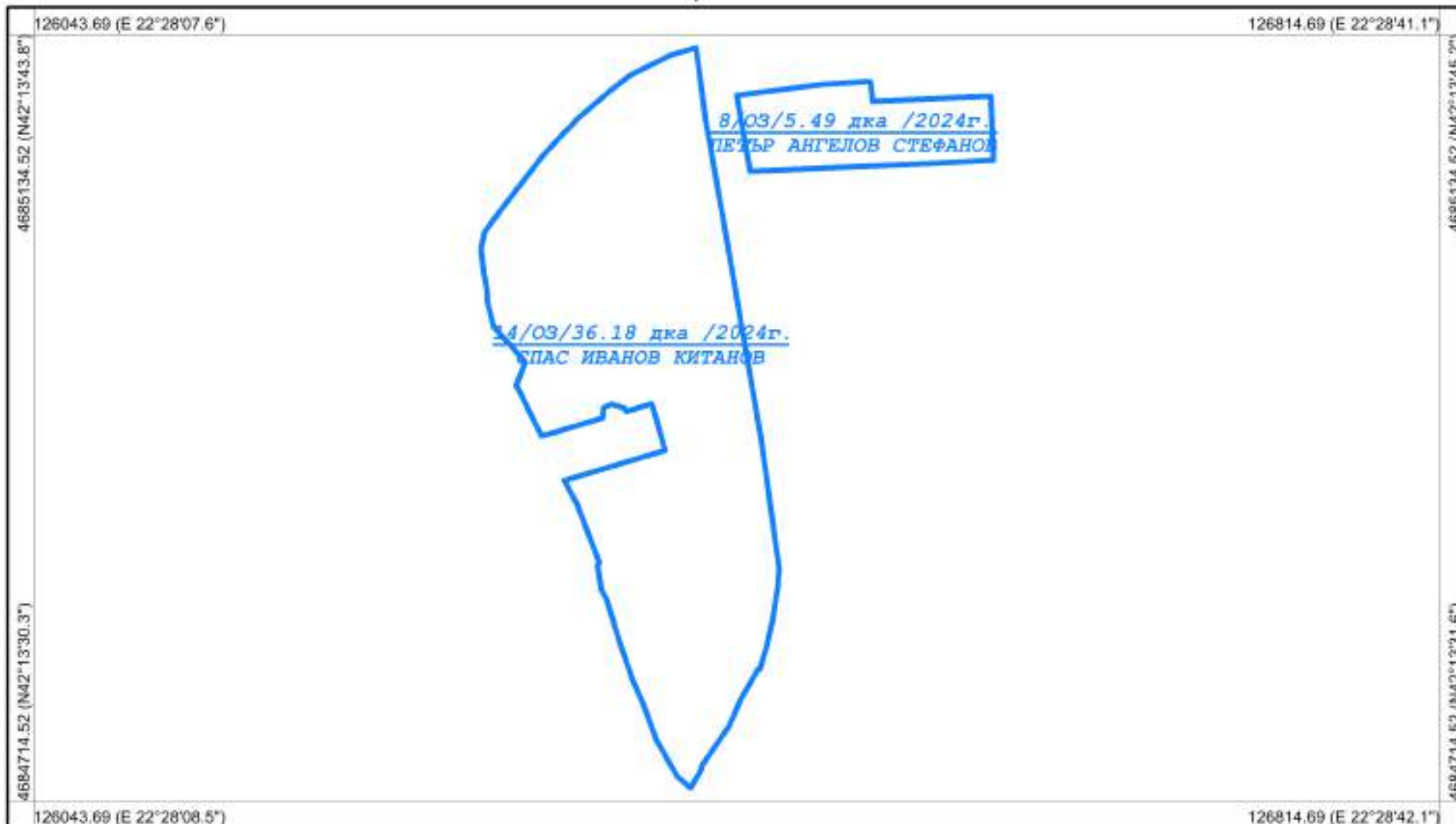
Картен лист: 1/1

Изработил: \_\_\_\_\_  
КА МОДЕКС ЕООД  
Изготвено с CadIS v.9

Област: Кюстендил  
Община: Кюстендил  
ЕКАТТЕ: 18455

РАБОТНА КАРТА  
НА МАСИВИ ЗА ПОЛЗВАНЕ (2023-2024 г.)  
Землище: с. Гюешево

Утвърдил: \_\_\_\_\_



Координатна система: **WGS84 (UTM), 35N**  
Картна подложка:  
Актуалност на данните: 19.08.2023-19.08.2023 г.  
Дата на отпечатване: 26.08.2023 г.  
Образец: CadIS – 27.06.2017 г.

Мащаб 1:3000  
1 см = 30 м  
0 30 60 90 120 150  
Картен лист: 1/1

Изработил: \_\_\_\_\_  
КА МОДЕКС ЕООД  
Изготвено с CadIS v.9