



ЗАПОВЕД

№ РД-04-145/29.09.2023 г.

На основание чл. 37в, ал. 4 от ЗСПЗЗ, във връзка с чл. 75а, ал. 1, т. 1 от ППЗСПЗЗ, доклад с вх. № РД-08-246/27.09.2023 г. на комисия, назначена със Заповед № РД-07-46/20.07.2023 г. на директора на ОД „Земеделие“ – Кюстендил и представено Споразумение с вх. № ПО-09-1296/30.08.2023 г. в ОСЗ – Кюстендил с офис Трекляно

НАРЕЖДАМ:

I. Одобрявам споразумение за разпределение на масивите за ползване на обработваеми земи в землището на с. Грамаждано, ЕКАТТЕ 17680, община Кюстендил, област Кюстендил, сключено между лицата по чл. 37в, ал. 1 от ЗСПЗЗ за стопанската 2023/2024 година, както следва:

1. БЛАГОЙ ЦАНКОВ ПАНЧЕВ

Площ на имоти, ползвани на правно основание: 10.387 дка

Площ на имоти, ползвани на основание на чл. 37в, ал. 3, т. 2 от ЗСПЗЗ: 17.727 дка

Разпределени масиви (по номера), съгласно проекта: 25, 27

Общо площ: 28.114 дка

2. БОРИСЛАВ МИЛЧОВ НИКОЛОВ

Площ на имоти, ползвани на правно основание: 15.634 дка

Площ на имоти, ползвани на основание на чл. 37в, ал. 3, т. 2 от ЗСПЗЗ: 30.658 дка

Разпределени масиви (по номера), съгласно проекта: 42, 43, 44, 45

Общо площ: 46.292 дка

3. ВАЛЕНТИН НАСКОВ АНГЕЛОВ

Площ на имоти, ползвани на правно основание: 91.919 дка

Площ на имоти, ползвани на основание на чл. 37в, ал. 3, т. 2 от ЗСПЗЗ: 129.336 дка

Разпределени масиви (по номера), съгласно проекта: 28, 29, 30, 31, 32, 33, 34, 35, 36

Общо площ: 221.255 дка

4. ВЛАДИСЛАВА РОСЕНОВА ВЛАДИМИРОВА

Площ на имоти, ползвани на правно основание: 6.640 дка

Площ на имоти, ползвани на основание на чл. 37в, ал. 3, т. 2 от ЗСПЗЗ: 3.376 дка

Разпределени масиви (по номера), съгласно проекта: 1, 4

Общо площ: 10.016 дка

5. ГЕНКА ИВАНОВА БЕЛОВОДСКА

Площ на имоти, ползвани на правно основание: 27.389 дка

Площ на имоти, ползвани на основание на чл. 37в, ал. 3, т. 2 от ЗСПЗЗ: 31.444 дка

Разпределени масиви (по номера), съгласно проекта: 6, 7, 8, 12, 18, 19

Общо площ: 58.833 дка

6. ДАНИЕЛ ЙОРДАНОВ МАНОВ

Площ на имоти, ползвани на правно основание: 7.410 дка

Площ на имоти, ползвани на основание на чл. 37в, ал. 3, т. 2 от ЗСПЗЗ: 7.803 дка

Разпределени масиви (по номера), съгласно проекта: 48, 46

Общо площ: 15.214 дка

7. КИРИЛ СИМЕОНОВ АЛЕКСАНДРОВ

Площ на имоти, ползвани на правно основание: 39.932 дка

Площ на имоти, ползвани на основание на чл. 37в, ал. 3, т. 2 от ЗСПЗЗ: 77.517 дка

Разпределени масиви (по номера), съгласно проекта: 2, 3, 5, 9, 10, 11, 14, 15, 16, 13, 17, 20, 21, 22, 23, 24, 26

Общо площ: 117.450 дка

8. МАРГАРИТА ДИМИТРОВА СТЕФАНОВА

Площ на имоти, ползвани на правно основание: 5.000 дка

Площ на имоти, ползвани на основание на чл. 37в, ал. 3, т. 2 от ЗСПЗЗ: 42.057 дка

Разпределени масиви (по номера), съгласно проекта: 38, 39, 40, 41

Общо площ: 47.057 дка

9. ЯНА ЯВОРОВА ЙОСИФОВА

Площ на имоти, ползвани на правно основание: 2.060 дка

Площ на имоти, ползвани на основание на чл. 37в, ал. 3, т. 2 от ЗСПЗЗ: 18.327 дка

Разпределени масиви (по номера), съгласно проекта: 37

Общо площ: 20.387 дка

II. Лицата по т. I, на които са определени площи по чл. 37в, ал. 3, т. 2 от ЗСПЗЗ внасят по сметка за чужди средства сума в размер на средното годишно рентно плащане за землището в срок до три месеца от публикуване на настоящата заповед.

Банкова сметка за чужди средства на Областна дирекция „Земеделие” – Кюстендил:

ТЪ ОББ АД – КЛОН КЮСТЕНДИЛ

IBAN: BG50 UBBS 8002 3300 2513 10

BIC: UBBS BGSF.

III. На основание чл. 37в, ал. 7 от ЗСПЗЗ, за ползвател, който не е заплатил сумите за ползваните земи по чл. 37в, ал. 3, т. 2 от ЗСПЗЗ съгласно настоящата заповед, директорът на областната дирекция „Земеделие” издава заповед за заплащане на трикратния размер на средното годишно рентно плащане за землището.

IV. На основание чл. 37в, ал. 5 от ЗСПЗЗ, настоящата заповед, ведно с окончателния регистър и картата на землището с отразените масиви за ползване да се обяви в кметството на с. Грамаждано, община Кюстендил и в сградата на офис Кюстендил на Общинска служба по земеделие – Кюстендил с офис Трекляно, както и да се публикува на интернет страниците на Община Кюстендил и Областна дирекция „Земеделие” – Кюстендил.

Контрол по изпълнението на заповедта възлагам на началника на Общинска служба по земеделие – Кюстендил с офис Трекляно.

Заповедта да се доведе до знанието на съответните длъжностни лица, за сведение и изпълнение.

Заповедта може да бъде обжалвана по реда на АПК. Съгласно чл. 37в, ал. 6 от ЗСПЗЗ, обжалването на заповедта не спира изпълнението ѝ.

V. Неразделна част от настоящата заповед са описа на масивите и имотите по ползватели, представен в *Приложение 1* и картата на масивите за ползване за землището на с. Грамаждано, община Кюстендил.

ДИРЕКТОР: /п/
/Й. ДОМОЗЕТОВ/

ПРИЛОЖЕНИЕ № 1

Неразделна част от Заповед № РД-04-145/29.09.2023г.

**Окончателен регистър по реда на чл.74, във връзка с чл.75а от ППЗСПЗЗ и чл.37в,
ал.9 от ЗСПЗЗ за стопанската 2023/2024 година за землището
на с. Грамаждано, ЕКАТТЕ 17680, община Кюстендил, област Кюстендил**

Ползвател	Масив №	Имот с регистрирано правно основание		Имот по чл. 37в, ал. 3, т. 2 от ЗСПЗЗ		
		№	Площ дка	№	Площ дка	Дължимо рентно плащане в лв.
БЛАГОЙ ЦАНКОВ ПАНЧЕВ	25	2.14	10.387			
БЛАГОЙ ЦАНКОВ ПАНЧЕВ	25			2.11	3.347	90.36
БЛАГОЙ ЦАНКОВ ПАНЧЕВ	25			2.13	2.943	79.46
БЛАГОЙ ЦАНКОВ ПАНЧЕВ	25			2.12	1.416	38.24
БЛАГОЙ ЦАНКОВ ПАНЧЕВ	27			2.6	3.876	104.65
БЛАГОЙ ЦАНКОВ ПАНЧЕВ	27			2.7	3.155	85.19
БЛАГОЙ ЦАНКОВ ПАНЧЕВ	27			2.5	1.744	47.09
БЛАГОЙ ЦАНКОВ ПАНЧЕВ	27			2.4	1.246	33.64
ОБЩО за ползвателя (дка)			10.387		17.727	478.62
БОРИСЛАВ МИЛЧОВ НИКОЛОВ	42	3.15	4.317			
БОРИСЛАВ МИЛЧОВ НИКОЛОВ	42			3.12	3.817	103.07
БОРИСЛАВ МИЛЧОВ НИКОЛОВ	42			3.14	1.998	53.95
БОРИСЛАВ МИЛЧОВ НИКОЛОВ	42	3.43	1.499			
БОРИСЛАВ МИЛЧОВ НИКОЛОВ	42			3.56	1.342	36.23
БОРИСЛАВ МИЛЧОВ НИКОЛОВ	42	3.13	1.140			
БОРИСЛАВ МИЛЧОВ НИКОЛОВ	42	3.42	0.988			
БОРИСЛАВ МИЛЧОВ НИКОЛОВ	42	3.44	0.499			
БОРИСЛАВ МИЛЧОВ НИКОЛОВ	43	3.50	2.689			
БОРИСЛАВ МИЛЧОВ НИКОЛОВ	43			3.18	2.001	54.03
БОРИСЛАВ МИЛЧОВ НИКОЛОВ	43			3.19	1.797	48.52
БОРИСЛАВ МИЛЧОВ НИКОЛОВ	43			3.16	0.792	21.39
БОРИСЛАВ МИЛЧОВ НИКОЛОВ	43			3.17	0.694	18.75
БОРИСЛАВ МИЛЧОВ НИКОЛОВ	44			1.28	6.283	169.64
БОРИСЛАВ МИЛЧОВ НИКОЛОВ	44			1.27	6.000	162.00
БОРИСЛАВ МИЛЧОВ НИКОЛОВ	44	1.26	4.501			
БОРИСЛАВ МИЛЧОВ НИКОЛОВ	45			1.8	2.381	64.30
БОРИСЛАВ МИЛЧОВ НИКОЛОВ	45			1.9	2.313	62.46
БОРИСЛАВ МИЛЧОВ НИКОЛОВ	45			1.30	0.638	17.23
БОРИСЛАВ МИЛЧОВ НИКОЛОВ	45			1.7	0.601	16.22
ОБЩО за ползвателя (дка)			15.634		30.658	827.77
ВАЛЕНТИН НАСКОВ АНГЕЛОВ	28			9.10	5.620	151.74
ВАЛЕНТИН НАСКОВ АНГЕЛОВ	28			9.3	2.077	56.08
ВАЛЕНТИН НАСКОВ АНГЕЛОВ	28			9.8	1.235	33.35
ВАЛЕНТИН НАСКОВ АНГЕЛОВ	28			9.14	0.865	23.35
ВАЛЕНТИН НАСКОВ АНГЕЛОВ	28	9.6	0.670			
ВАЛЕНТИН НАСКОВ АНГЕЛОВ	28			9.7	0.490	13.23
ВАЛЕНТИН НАСКОВ АНГЕЛОВ	28			9.5	0.428	11.56
ВАЛЕНТИН НАСКОВ АНГЕЛОВ	28			9.12	0.358	9.65
ВАЛЕНТИН НАСКОВ АНГЕЛОВ	28	9.13	0.345			
ВАЛЕНТИН НАСКОВ АНГЕЛОВ	28			9.11	0.276	7.45
ВАЛЕНТИН НАСКОВ АНГЕЛОВ	28			9.4	0.179	4.82
ВАЛЕНТИН НАСКОВ АНГЕЛОВ	29			9.17	5.281	142.58
ВАЛЕНТИН НАСКОВ АНГЕЛОВ	29			9.27	2.936	79.27
ВАЛЕНТИН НАСКОВ АНГЕЛОВ	29	9.25	2.501			
ВАЛЕНТИН НАСКОВ АНГЕЛОВ	29			9.26	2.499	67.47
ВАЛЕНТИН НАСКОВ АНГЕЛОВ	29	9.30	2.011			
ВАЛЕНТИН НАСКОВ АНГЕЛОВ	29			9.29	1.065	28.75
ВАЛЕНТИН НАСКОВ АНГЕЛОВ	29			9.28	1.061	28.65
ВАЛЕНТИН НАСКОВ АНГЕЛОВ	29			9.31	0.377	10.18

ВАЛЕНТИН НАСКОВ АНГЕЛОВ	30			9.21	4.479	120.93
ВАЛЕНТИН НАСКОВ АНГЕЛОВ	31			4.4	8.202	221.44
ВАЛЕНТИН НАСКОВ АНГЕЛОВ	31	4.6	2.720			
ВАЛЕНТИН НАСКОВ АНГЕЛОВ	31			4.5	1.880	50.77
ВАЛЕНТИН НАСКОВ АНГЕЛОВ	31			4.3	0.997	26.92
ВАЛЕНТИН НАСКОВ АНГЕЛОВ	32	4.11	5.918			
ВАЛЕНТИН НАСКОВ АНГЕЛОВ	32			4.12	0.975	26.33
ВАЛЕНТИН НАСКОВ АНГЕЛОВ	33	5.29	5.357			
ВАЛЕНТИН НАСКОВ АНГЕЛОВ	33			5.21	4.907	132.48
ВАЛЕНТИН НАСКОВ АНГЕЛОВ	33			5.16	3.805	102.73
ВАЛЕНТИН НАСКОВ АНГЕЛОВ	33	5.79	3.804			
ВАЛЕНТИН НАСКОВ АНГЕЛОВ	33	5.22	3.217			
ВАЛЕНТИН НАСКОВ АНГЕЛОВ	33			5.23	2.474	66.80
ВАЛЕНТИН НАСКОВ АНГЕЛОВ	33	5.24	2.311			
ВАЛЕНТИН НАСКОВ АНГЕЛОВ	33	5.25	2.000			
ВАЛЕНТИН НАСКОВ АНГЕЛОВ	33			5.12	1.553	41.94
ВАЛЕНТИН НАСКОВ АНГЕЛОВ	33			5.11	1.487	40.15
ВАЛЕНТИН НАСКОВ АНГЕЛОВ	33	5.13	1.200			
ВАЛЕНТИН НАСКОВ АНГЕЛОВ	33			5.26	1.186	32.03
ВАЛЕНТИН НАСКОВ АНГЕЛОВ	33			5.10	0.692	18.67
ВАЛЕНТИН НАСКОВ АНГЕЛОВ	33			5.4	0.677	18.27
ВАЛЕНТИН НАСКОВ АНГЕЛОВ	33			5.3	0.639	17.26
ВАЛЕНТИН НАСКОВ АНГЕЛОВ	33			5.27	0.599	16.17
ВАЛЕНТИН НАСКОВ АНГЕЛОВ	33			5.5	0.414	11.18
ВАЛЕНТИН НАСКОВ АНГЕЛОВ	33			5.15	0.406	10.97
ВАЛЕНТИН НАСКОВ АНГЕЛОВ	33			5.6	0.348	9.39
ВАЛЕНТИН НАСКОВ АНГЕЛОВ	33	5.7	0.338			
ВАЛЕНТИН НАСКОВ АНГЕЛОВ	33			5.14	0.322	8.69
ВАЛЕНТИН НАСКОВ АНГЕЛОВ	33	5.41	0.279			
ВАЛЕНТИН НАСКОВ АНГЕЛОВ	33			5.2	0.258	6.96
ВАЛЕНТИН НАСКОВ АНГЕЛОВ	33			5.17	0.135	3.65
ВАЛЕНТИН НАСКОВ АНГЕЛОВ	34			5.33	3.745	101.12
ВАЛЕНТИН НАСКОВ АНГЕЛОВ	34	5.32	2.495			
ВАЛЕНТИН НАСКОВ АНГЕЛОВ	34			5.40	1.615	43.62
ВАЛЕНТИН НАСКОВ АНГЕЛОВ	34			5.31	1.427	38.52
ВАЛЕНТИН НАСКОВ АНГЕЛОВ	34			5.34	0.902	24.36
ВАЛЕНТИН НАСКОВ АНГЕЛОВ	34			5.73	0.650	17.55
ВАЛЕНТИН НАСКОВ АНГЕЛОВ	34			5.39	0.514	13.88
ВАЛЕНТИН НАСКОВ АНГЕЛОВ	35	5.36	4.001			
ВАЛЕНТИН НАСКОВ АНГЕЛОВ	35			5.35	1.232	33.25
ВАЛЕНТИН НАСКОВ АНГЕЛОВ	36	12.14	8.015			
ВАЛЕНТИН НАСКОВ АНГЕЛОВ	36	12.5	6.464			
ВАЛЕНТИН НАСКОВ АНГЕЛОВ	36			12.7	6.317	170.56
ВАЛЕНТИН НАСКОВ АНГЕЛОВ	36			12.32	5.945	160.52
ВАЛЕНТИН НАСКОВ АНГЕЛОВ	36	12.6	5.631			
ВАЛЕНТИН НАСКОВ АНГЕЛОВ	36	12.34	5.405			
ВАЛЕНТИН НАСКОВ АНГЕЛОВ	36			12.39	5.265	142.15
ВАЛЕНТИН НАСКОВ АНГЕЛОВ	36	12.10	5.100			
ВАЛЕНТИН НАСКОВ АНГЕЛОВ	36	12.8	3.889			
ВАЛЕНТИН НАСКОВ АНГЕЛОВ	36			12.15	3.532	95.38
ВАЛЕНТИН НАСКОВ АНГЕЛОВ	36			12.45	3.519	95.01
ВАЛЕНТИН НАСКОВ АНГЕЛОВ	36	12.50	3.513			
ВАЛЕНТИН НАСКОВ АНГЕЛОВ	36			12.31	3.481	93.99
ВАЛЕНТИН НАСКОВ АНГЕЛОВ	36			12.30	3.361	90.75
ВАЛЕНТИН НАСКОВ АНГЕЛОВ	36	12.13	3.292			
ВАЛЕНТИН НАСКОВ АНГЕЛОВ	36			12.95	3.215	86.80
ВАЛЕНТИН НАСКОВ АНГЕЛОВ	36			12.11	3.115	84.09
ВАЛЕНТИН НАСКОВ АНГЕЛОВ	36	12.52	2.773			
ВАЛЕНТИН НАСКОВ АНГЕЛОВ	36	12.55	2.683			
ВАЛЕНТИН НАСКОВ АНГЕЛОВ	36			12.94	2.679	72.33
ВАЛЕНТИН НАСКОВ АНГЕЛОВ	36	12.42	2.273			
ВАЛЕНТИН НАСКОВ АНГЕЛОВ	36	12.56	2.118			
ВАЛЕНТИН НАСКОВ АНГЕЛОВ	36			12.17	2.029	54.79

ВАЛЕНТИН НАСКОВ АНГЕЛОВ	36			10.23	1.617	43.65
ВАЛЕНТИН НАСКОВ АНГЕЛОВ	36			12.16	1.476	39.85
ВАЛЕНТИН НАСКОВ АНГЕЛОВ	36			12.26	1.220	32.95
ВАЛЕНТИН НАСКОВ АНГЕЛОВ	36			12.44	1.145	30.90
ВАЛЕНТИН НАСКОВ АНГЕЛОВ	36			12.61	1.002	27.05
ВАЛЕНТИН НАСКОВ АНГЕЛОВ	36			12.23	1.000	27.00
ВАЛЕНТИН НАСКОВ АНГЕЛОВ	36	12.24	1.000			
ВАЛЕНТИН НАСКОВ АНГЕЛОВ	36			12.25	0.958	25.87
ВАЛЕНТИН НАСКОВ АНГЕЛОВ	36			12.36	0.950	25.65
ВАЛЕНТИН НАСКОВ АНГЕЛОВ	36			12.92	0.894	24.15
ВАЛЕНТИН НАСКОВ АНГЕЛОВ	36			12.49	0.879	23.74
ВАЛЕНТИН НАСКОВ АНГЕЛОВ	36			10.25	0.837	22.61
ВАЛЕНТИН НАСКОВ АНГЕЛОВ	36			12.35	0.807	21.78
ВАЛЕНТИН НАСКОВ АНГЕЛОВ	36			12.27	0.794	21.44
ВАЛЕНТИН НАСКОВ АНГЕЛОВ	36			12.62	0.550	14.85
ВАЛЕНТИН НАСКОВ АНГЕЛОВ	36	12.18	0.350			
ВАЛЕНТИН НАСКОВ АНГЕЛОВ	36			12.19	0.319	8.60
ВАЛЕНТИН НАСКОВ АНГЕЛОВ	36			12.22	0.271	7.32
ВАЛЕНТИН НАСКОВ АНГЕЛОВ	36	12.46	0.248			
ВАЛЕНТИН НАСКОВ АНГЕЛОВ	36			12.28	0.227	6.13
ВАЛЕНТИН НАСКОВ АНГЕЛОВ	36			12.93	0.204	5.51
ВАЛЕНТИН НАСКОВ АНГЕЛОВ	36			12.21	0.183	4.94
ВАЛЕНТИН НАСКОВ АНГЕЛОВ	36			12.20	0.172	4.65
ВАЛЕНТИН НАСКОВ АНГЕЛОВ	36			12.29	0.105	2.85
ОБЩО за ползвателя (дка)			91.919		129.336	3492.08
ВЛАДИСЛАВА РОСЕНОВА ВЛАДИМИРОВА	1	11.7	6.640			
ВЛАДИСЛАВА РОСЕНОВА ВЛАДИМИРОВА	1			11.8	1.490	40.22
ВЛАДИСЛАВА РОСЕНОВА ВЛАДИМИРОВА	4			11.12	1.275	34.42
ВЛАДИСЛАВА РОСЕНОВА ВЛАДИМИРОВА	4			11.11	0.612	16.51
ОБЩО за ползвателя (дка)			6.640		3.376	91.16
ГЕНКА ИВАНОВА БЕЛОВОДСКА	6	11.92	2.887			
ГЕНКА ИВАНОВА БЕЛОВОДСКА	6	11.21	2.516			
ГЕНКА ИВАНОВА БЕЛОВОДСКА	6			11.91	0.524	14.14
ГЕНКА ИВАНОВА БЕЛОВОДСКА	6			11.20	0.404	10.90
ГЕНКА ИВАНОВА БЕЛОВОДСКА	7			11.27	6.107	164.89
ГЕНКА ИВАНОВА БЕЛОВОДСКА	7			11.28	2.188	59.07
ГЕНКА ИВАНОВА БЕЛОВОДСКА	7			11.22	0.433	11.68
ГЕНКА ИВАНОВА БЕЛОВОДСКА	8			11.51	3.057	82.54
ГЕНКА ИВАНОВА БЕЛОВОДСКА	8	11.53	2.697			
ГЕНКА ИВАНОВА БЕЛОВОДСКА	8	11.52	2.485			
ГЕНКА ИВАНОВА БЕЛОВОДСКА	8			11.49	1.211	32.70
ГЕНКА ИВАНОВА БЕЛОВОДСКА	12			11.58	5.496	148.39
ГЕНКА ИВАНОВА БЕЛОВОДСКА	12	11.60	5.409			
ГЕНКА ИВАНОВА БЕЛОВОДСКА	12	11.71	4.243			
ГЕНКА ИВАНОВА БЕЛОВОДСКА	12			11.57	4.226	114.11
ГЕНКА ИВАНОВА БЕЛОВОДСКА	12			11.59	3.001	81.03
ГЕНКА ИВАНОВА БЕЛОВОДСКА	12			11.65	2.376	64.15
ГЕНКА ИВАНОВА БЕЛОВОДСКА	12			11.70	1.972	53.24
ГЕНКА ИВАНОВА БЕЛОВОДСКА	12			11.67	0.450	12.14
ГЕНКА ИВАНОВА БЕЛОВОДСКА	18	9.9	4.372			
ГЕНКА ИВАНОВА БЕЛОВОДСКА	19	12.43	2.780			
ОБЩО за ползвателя (дка)			27.389		31.444	848.99
ДАНИЕЛ ЙОРДАНОВ МАНОВ	48	12.41	4.602			
ДАНИЕЛ ЙОРДАНОВ МАНОВ	48	12.54	2.809			
ДАНИЕЛ ЙОРДАНОВ МАНОВ	48			12.53	1.415	38.21
ДАНИЕЛ ЙОРДАНОВ МАНОВ	48			12.91	1.341	36.20
ДАНИЕЛ ЙОРДАНОВ МАНОВ	46			12.47	2.672	72.13
ДАНИЕЛ ЙОРДАНОВ МАНОВ	46			12.29	1.651	44.57
ДАНИЕЛ ЙОРДАНОВ МАНОВ	46			12.28	0.725	19.57

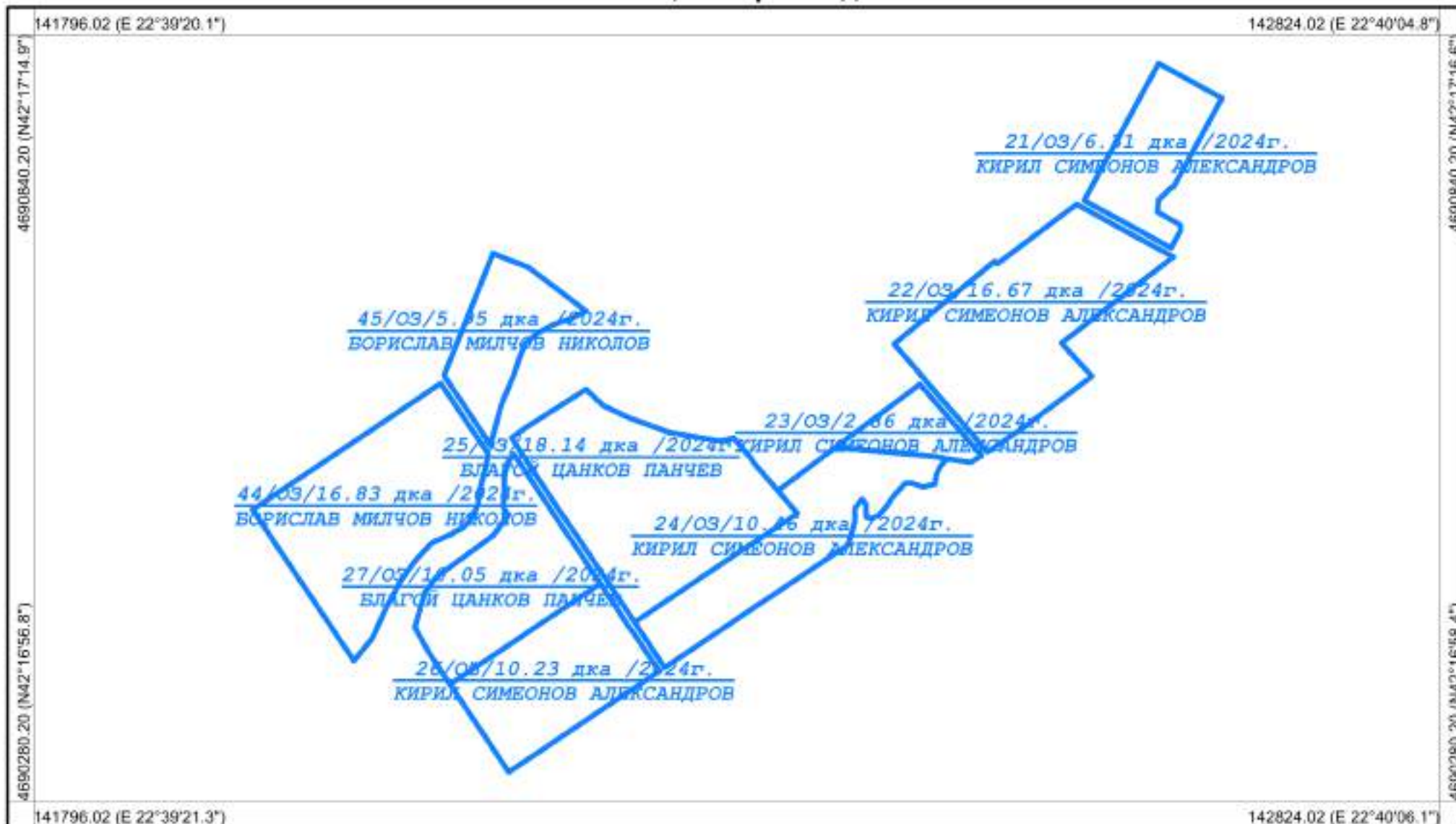
ОБЩО за ползвателя (дка)			7.410		7.803	210.68
КИРИЛ СИМЕОНОВ АЛЕКСАНДРОВ	2			11.9	0.813	21.95
КИРИЛ СИМЕОНОВ АЛЕКСАНДРОВ	2			11.26	0.747	20.17
КИРИЛ СИМЕОНОВ АЛЕКСАНДРОВ	3			11.11	0.674	18.21
КИРИЛ СИМЕОНОВ АЛЕКСАНДРОВ	3			11.12	0.644	17.38
КИРИЛ СИМЕОНОВ АЛЕКСАНДРОВ	5			7.2	3.780	102.05
КИРИЛ СИМЕОНОВ АЛЕКСАНДРОВ	5			7.3	2.060	55.61
КИРИЛ СИМЕОНОВ АЛЕКСАНДРОВ	5	7.4	2.019			
КИРИЛ СИМЕОНОВ АЛЕКСАНДРОВ	5			7.20	0.970	26.19
КИРИЛ СИМЕОНОВ АЛЕКСАНДРОВ	9	11.93	3.402			
КИРИЛ СИМЕОНОВ АЛЕКСАНДРОВ	9			11.94	3.020	81.53
КИРИЛ СИМЕОНОВ АЛЕКСАНДРОВ	9			11.97	1.229	33.18
КИРИЛ СИМЕОНОВ АЛЕКСАНДРОВ	10	11.36	3.448			
КИРИЛ СИМЕОНОВ АЛЕКСАНДРОВ	10			11.37	3.168	85.54
КИРИЛ СИМЕОНОВ АЛЕКСАНДРОВ	11	11.85	4.503			
КИРИЛ СИМЕОНОВ АЛЕКСАНДРОВ	14	11.68	5.380			
КИРИЛ СИМЕОНОВ АЛЕКСАНДРОВ	14			11.67	0.313	8.44
КИРИЛ СИМЕОНОВ АЛЕКСАНДРОВ	14			11.69	0.134	3.62
КИРИЛ СИМЕОНОВ АЛЕКСАНДРОВ	15			11.64	3.558	96.05
КИРИЛ СИМЕОНОВ АЛЕКСАНДРОВ	16			11.95	2.904	78.41
КИРИЛ СИМЕОНОВ АЛЕКСАНДРОВ	13			11.31	5.098	137.64
КИРИЛ СИМЕОНОВ АЛЕКСАНДРОВ	13			11.30	2.542	68.64
КИРИЛ СИМЕОНОВ АЛЕКСАНДРОВ	13			11.29	2.233	60.30
КИРИЛ СИМЕОНОВ АЛЕКСАНДРОВ	17			7.6	2.740	73.97
КИРИЛ СИМЕОНОВ АЛЕКСАНДРОВ	17			7.10	2.302	62.15
КИРИЛ СИМЕОНОВ АЛЕКСАНДРОВ	17			7.8	1.650	44.55
КИРИЛ СИМЕОНОВ АЛЕКСАНДРОВ	20	3.55	5.647			
КИРИЛ СИМЕОНОВ АЛЕКСАНДРОВ	20	3.3	2.465			
КИРИЛ СИМЕОНОВ АЛЕКСАНДРОВ	20			3.2	2.026	54.69
КИРИЛ СИМЕОНОВ АЛЕКСАНДРОВ	20			3.1	1.268	34.24
КИРИЛ СИМЕОНОВ АЛЕКСАНДРОВ	20			3.58	0.313	8.46
КИРИЛ СИМЕОНОВ АЛЕКСАНДРОВ	21			2.29	3.000	81.00
КИРИЛ СИМЕОНОВ АЛЕКСАНДРОВ	21			2.30	2.934	79.23
КИРИЛ СИМЕОНОВ АЛЕКСАНДРОВ	21			2.31	0.359	9.69
КИРИЛ СИМЕОНОВ АЛЕКСАНДРОВ	22			2.25	4.000	108.00
КИРИЛ СИМЕОНОВ АЛЕКСАНДРОВ	22	2.24	2.942			
КИРИЛ СИМЕОНОВ АЛЕКСАНДРОВ	22	2.23	2.647			
КИРИЛ СИМЕОНОВ АЛЕКСАНДРОВ	22			2.26	2.437	65.80
КИРИЛ СИМЕОНОВ АЛЕКСАНДРОВ	22			2.21	2.300	62.10
КИРИЛ СИМЕОНОВ АЛЕКСАНДРОВ	22			2.22	2.300	62.10
КИРИЛ СИМЕОНОВ АЛЕКСАНДРОВ	23	2.19	1.553			
КИРИЛ СИМЕОНОВ АЛЕКСАНДРОВ	23	2.20	1.296			
КИРИЛ СИМЕОНОВ АЛЕКСАНДРОВ	24	2.20	3.040			
КИРИЛ СИМЕОНОВ АЛЕКСАНДРОВ	24			2.15	3.000	81.00
КИРИЛ СИМЕОНОВ АЛЕКСАНДРОВ	24			2.17	1.799	48.57
КИРИЛ СИМЕОНОВ АЛЕКСАНДРОВ	24	2.19	1.592			
КИРИЛ СИМЕОНОВ АЛЕКСАНДРОВ	24			2.16	1.000	27.00
КИРИЛ СИМЕОНОВ АЛЕКСАНДРОВ	26			2.9	3.003	81.08
КИРИЛ СИМЕОНОВ АЛЕКСАНДРОВ	26			2.7	2.344	63.28
КИРИЛ СИМЕОНОВ АЛЕКСАНДРОВ	26			2.5	1.933	52.19
КИРИЛ СИМЕОНОВ АЛЕКСАНДРОВ	26			2.4	1.725	46.57
КИРИЛ СИМЕОНОВ АЛЕКСАНДРОВ	26			2.8	1.199	32.37
ОБЩО за ползвателя (дка)			39.932		77.517	2092.97
МАРГАРИТА ДИМИТРОВА СТЕФАНОВА	38			3.21	5.999	161.97
МАРГАРИТА ДИМИТРОВА СТЕФАНОВА	38	3.20	5.000			
МАРГАРИТА ДИМИТРОВА СТЕФАНОВА	38			3.11	2.749	74.23
МАРГАРИТА ДИМИТРОВА СТЕФАНОВА	38			3.57	2.749	74.22
МАРГАРИТА ДИМИТРОВА СТЕФАНОВА	38			3.22	2.700	72.90
МАРГАРИТА ДИМИТРОВА СТЕФАНОВА	38			3.10	2.500	67.50
МАРГАРИТА ДИМИТРОВА СТЕФАНОВА	38			3.23	2.499	67.47
МАРГАРИТА ДИМИТРОВА СТЕФАНОВА	38			3.8	1.968	53.14
МАРГАРИТА ДИМИТРОВА СТЕФАНОВА	38			3.9	1.201	32.43
МАРГАРИТА ДИМИТРОВА СТЕФАНОВА	39			3.49	2.498	67.44

МАРГАРИТА ДИМИТРОВА СТЕФАНОВА	39			3.26	1.997	53.92
МАРГАРИТА ДИМИТРОВА СТЕФАНОВА	39			3.27	1.957	52.84
МАРГАРИТА ДИМИТРОВА СТЕФАНОВА	40			3.71	5.260	142.03
МАРГАРИТА ДИМИТРОВА СТЕФАНОВА	40			3.31	2.800	75.60
МАРГАРИТА ДИМИТРОВА СТЕФАНОВА	40			3.32	2.480	66.95
МАРГАРИТА ДИМИТРОВА СТЕФАНОВА	41			3.29	2.700	72.90
ОБЩО за ползвателя (дка)			5.000		42.057	1135.55
ЯНА ЯВОРОВА ЙОСИФОВА	37			8.10	2.634	71.12
ЯНА ЯВОРОВА ЙОСИФОВА	37			8.11	2.282	61.62
ЯНА ЯВОРОВА ЙОСИФОВА	37	8.15	2.060			
ЯНА ЯВОРОВА ЙОСИФОВА	37			8.13	1.318	35.59
ЯНА ЯВОРОВА ЙОСИФОВА	37			8.23	1.128	30.46
ЯНА ЯВОРОВА ЙОСИФОВА	37			8.27	1.080	29.16
ЯНА ЯВОРОВА ЙОСИФОВА	37			8.45	1.020	27.53
ЯНА ЯВОРОВА ЙОСИФОВА	37			8.1	0.962	25.98
ЯНА ЯВОРОВА ЙОСИФОВА	37			8.26	0.950	25.65
ЯНА ЯВОРОВА ЙОСИФОВА	37			8.18	0.802	21.65
ЯНА ЯВОРОВА ЙОСИФОВА	37			8.19	0.761	20.55
ЯНА ЯВОРОВА ЙОСИФОВА	37			8.48	0.750	20.25
ЯНА ЯВОРОВА ЙОСИФОВА	37			8.156	0.703	18.98
ЯНА ЯВОРОВА ЙОСИФОВА	37			8.30	0.646	17.44
ЯНА ЯВОРОВА ЙОСИФОВА	37			8.6	0.600	16.20
ЯНА ЯВОРОВА ЙОСИФОВА	37			8.5	0.599	16.17
ЯНА ЯВОРОВА ЙОСИФОВА	37			8.22	0.531	14.33
ЯНА ЯВОРОВА ЙОСИФОВА	37			8.12	0.444	11.99
ЯНА ЯВОРОВА ЙОСИФОВА	37			8.40	0.380	10.26
ЯНА ЯВОРОВА ЙОСИФОВА	37			8.32	0.339	9.16
ЯНА ЯВОРОВА ЙОСИФОВА	37			8.20	0.246	6.64
ЯНА ЯВОРОВА ЙОСИФОВА	37			8.4	0.152	4.10
ОБЩО за ползвателя (дка)			2.060		18.327	494.83

Област: Кюстендил
Община: Кюстендил
ЕКАТТЕ: 17680

РАБОТНА КАРТА
НА МАСИВИ ЗА ПОЛЗВАНЕ (2023-2024 г.)
Землище: с. Грамаждано

Утвърдил: _____



Координатна система: WGS84 (UTM), 35N

Картна подложка:

Актуалност на данните: 19.08.2023-19.08.2023 г.

Дата на отпечатване: 02.09.2023 г.

Образец: CadIS – 27.06.2017 г.

Мащаб 1:4000

1 см = 40 м



Картен лист: 1/1

Изработил: _____

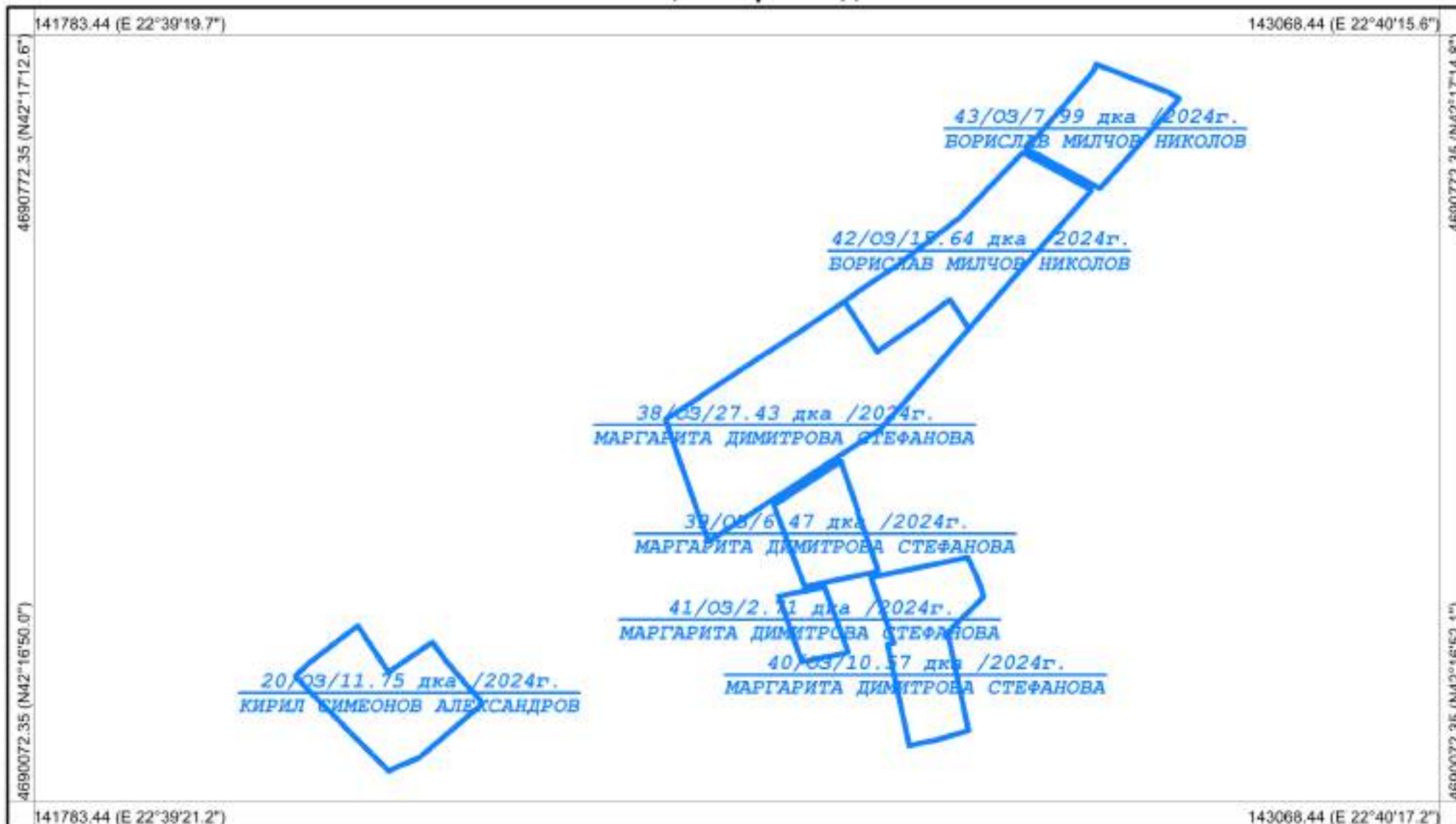
КА МОДЕКС ЕООД

Изготвено с CadIS v.9

Област: Кюстендил
Община: Кюстендил
ЕКАТТЕ: 17680

РАБОТНА КАРТА
НА МАСИВИ ЗА ПОЛЗВАНЕ (2023-2024 г.)
Землище: с. Грамаждано

Утвърдил: _____



Координатна система: WGS84 (UTM), 35N

Картна подложка:

Актуалност на данните: 19.08.2023-19.08.2023 г.

Дата на отпечатване: 02.09.2023 г.

Образец: CadIS – 27.06.2017 г.

Мащаб 1:5000

1 см = 50 м



Картен лист: 1/1

Изработил: _____

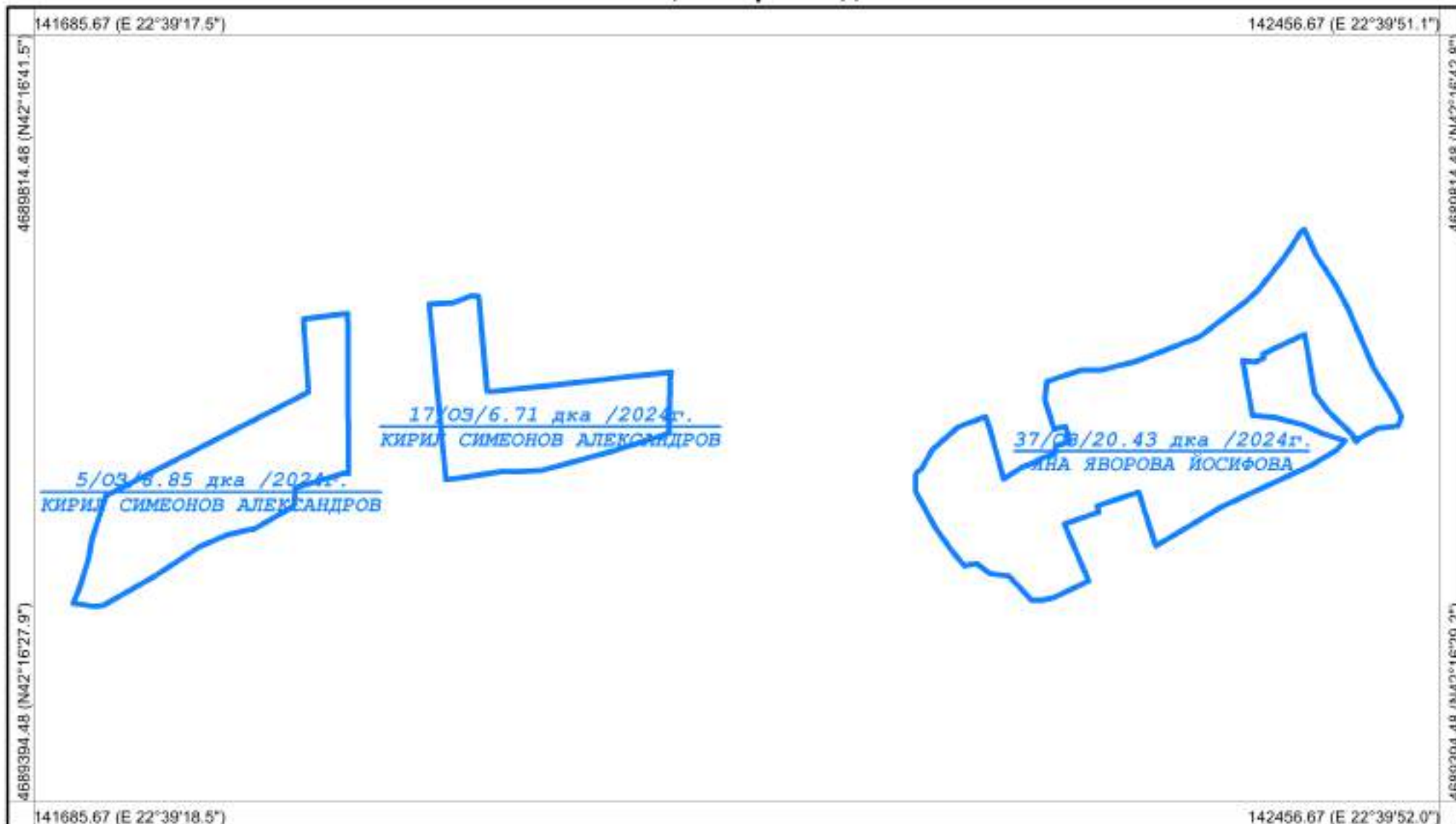
КА МОДЕКС ЕООД

Изготвено с CadIS v.9

Област: Кюстендил
Община: Кюстендил
ЕКАТТЕ: 17680

РАБОТНА КАРТА
НА МАСИВИ ЗА ПОЛЗВАНЕ (2023-2024 г.)
Землище: с. Грамаждано

Утвърдил: _____



Координатна система: WGS84 (UTM), 35N
Картна подложка:
Актуалност на данните: 19.08.2023-19.08.2023 г.
Дата на отпечатване: 02.09.2023 г.
Образец: CadIS – 27.06.2017 г.

Мащаб 1:3000
1 см = 30 м

0 30 60 90 120 150

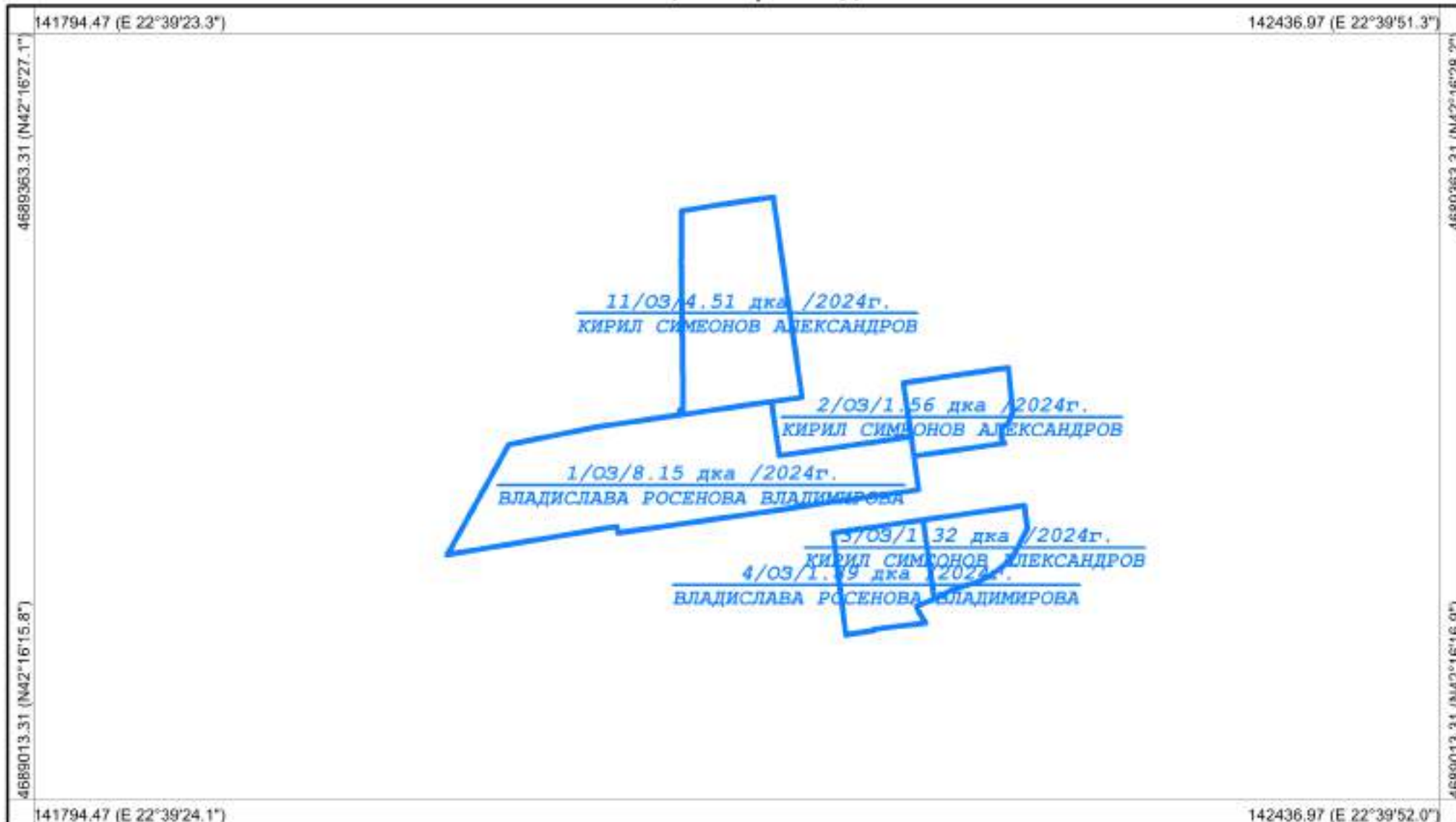
Картен лист: 1/1

Изработил: _____
КА МОДЕКС ЕООД
Изготвено с CadIS v.9

Област: Кюстендил
Община: Кюстендил
ЕКАТТЕ: 17680

РАБОТНА КАРТА
НА МАСИВИ ЗА ПОЛЗВАНЕ (2023-2024 г.)
Землище: с. Грамаждано

Утвърдил: _____



Координатна система: WGS84 (UTM), 35N
Картна подложка:
Актуалност на данните: 19.08.2023-19.08.2023 г.
Дата на отпечатване: 02.09.2023 г.
Образец: CadIS – 27.06.2017 г.


Мащаб 1:2500
1 см = 25 м
0 25 50 75 100 125
Картен лист: 1/1

Изработил: _____
КА МОДЕКС ЕООД
Изготвено с CadIS v.9

Област: Кюстендил
Община: Кюстендил
ЕКАТТЕ: 17680

РАБОТНА КАРТА
НА МАСИВИ ЗА ПОЛЗВАНЕ (2023-2024 г.)
Землище: с. Грамаждано

Утвърдил: _____



Координатна система: WGS84 (UTM), 35N
Картна подложка:
Актуалност на данните: 19.08.2023-01.09.2023 г.
Дата на отпечатване: 02.09.2023 г.
Образец: CadIS – 27.06.2017 г.

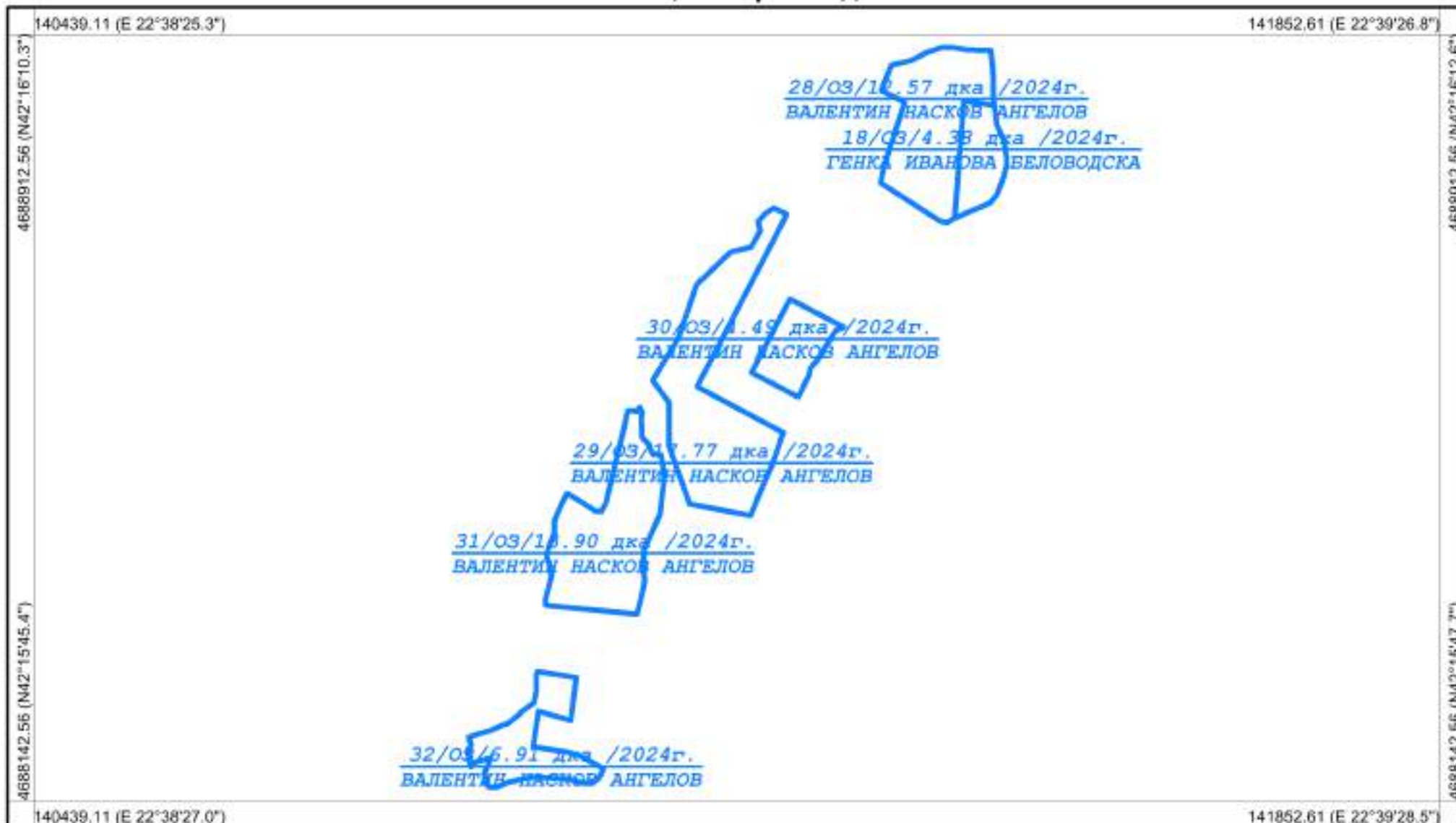
Мащаб 1:4000
1 см = 40 м
0 40 80 120 160 200
Картен лист: 1/1

Изработил: _____
КА МОДЕКС ЕООД
Изготвено с CadIS v.9

Област: Кюстендил
Община: Кюстендил
ЕКАТТЕ: 17680

РАБОТНА КАРТА
НА МАСИВИ ЗА ПОЛЗВАНЕ (2023-2024 г.)
Землище: с. Грамаждано

Утвърдил: _____



Координатна система: WGS84 (UTM), 35N
Картна подложка:
Актуалност на данните: 19.08.2023-01.09.2023 г.
Дата на отпечатване: 02.09.2023 г.
Образец: CadIS – 27.06.2017 г.

Мащаб 1:5500
1 см = 55 м

0 55 110 165 220 275


Картен лист: 1/1

Изработил: _____
КА МОДЕКС ЕООД
Изготвено с CadIS v.9

Област: Кюстендил
Община: Кюстендил
ЕКАТТЕ: 17680

РАБОТНА КАРТА
НА МАСИВИ ЗА ПОЛЗВАНЕ (2023-2024 г.)
Землище: с. Грамаждано

Утвърдил: _____



Координатна система: **WGS84 (UTM), 35N**
Картна подложка:
Актуалност на данните: 19.08.2023-01.09.2023 г.
Дата на отпечатване: 02.09.2023 г.
Образец: CadIS – 27.06.2017 г.

Мащаб 1:6000
1 см = 60 м

0 60 120 180 240 300

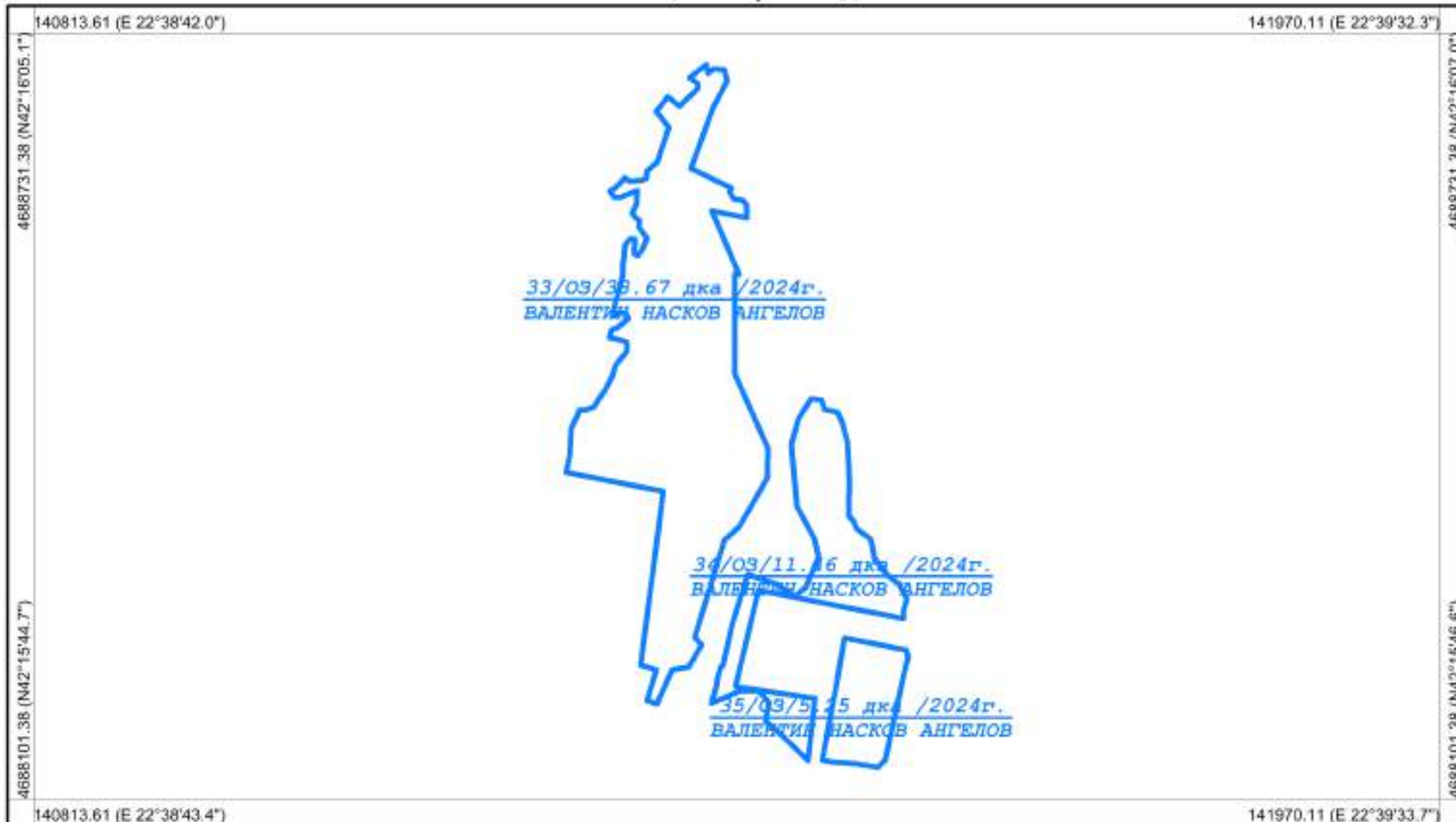
Картен лист: 1/1

Изработил: _____
КА МОДЕКС ЕООД
Изготвено с CadIS v.9

Област: Кюстендил
Община: Кюстендил
ЕКАТТЕ: 17680

РАБОТНА КАРТА
НА МАСИВИ ЗА ПОЛЗВАНЕ (2023-2024 г.)
Землище: с. Грамаждано

Утвърдил: _____



Координатна система: WGS84 (UTM), 35N
Картна подложка:
Актуалност на данните: 19.08.2023-01.09.2023 г.
Дата на отпечатване: 02.09.2023 г.
Образец: CadIS – 27.06.2017 г.

Мащаб 1:4500
1 см = 45 м

0 45 90 135 180 225

Картен лист: 1/1

Изработил: _____
КА МОДЕКС ЕООД
Изготвено с CadIS v.9