



ЗАПОВЕД

№ РД-04-138/29.09.2023 г.

На основание чл. 37в, ал. 4 от ЗСПЗЗ, във връзка с чл. 75а, ал. 1, т. 1 от ППЗСПЗЗ, доклад с вх. № РД-08-239/27.09.2023 г. на комисия, назначена със Заповед № РД-07-46/20.07.2023 г. на директора на ОД „Земеделие“ – Кюстендил и представено Споразумение с вх. № ПО-09-1253/28.08.2023 г. в ОСЗ – Кюстендил с офис Трекляно

НАРЕЖДАМ:

I. Одобрявам споразумение за разпределение на масивите за ползване на обработваеми земи в землището на с. Горно Уйно, ЕКАТТЕ 16955, община Кюстендил, област Кюстендил, сключено между лицата по чл. 37в, ал. 1 от ЗСПЗЗ за стопанската 2023/2024 година, както следва:

1. ВАЛЕРИ ИВАНОВ СТОИМЕНОВ

Площ на имоти, ползвани на правно основание: 3.905 дка

Площ на имоти, ползвани на основание на чл. 37в, ал. 3, т. 2 от ЗСПЗЗ: 12.561 дка

Разпределени масиви (по номера), съгласно проекта: 51, 1

Общо площ: 16.466 дка

2. НИКОЛАЙ ГЕОРГИЕВ ГЕДИКОВ

Площ на имоти, ползвани на правно основание: 14.782 дка

Площ на имоти, ползвани на основание на чл. 37в, ал. 3, т. 2 от ЗСПЗЗ: 41.228 дка

Разпределени масиви (по номера), съгласно проекта: 6, 2, 50, 9, 12, 14, 18, 49, 19, 20, 23, 53

Общо площ: 56.011 дка

II. Лицата по т. I, на които са определени площи по чл. 37в, ал. 3, т. 2 от ЗСПЗЗ внасят по сметка за чужди средства сума в размер на средното годишно рентно плащане за землището в срок до три месеца от публикуване на настоящата заповед.

Банкова сметка за чужди средства на Областна дирекция „Земеделие“ – Кюстендил:

ТЪ ОББ АД – КЛОН КЮСТЕНДИЛ

IBAN: BG50 UBBS 8002 3300 2513 10

BIC: UBBS BGSF.

III. На основание чл. 37в, ал. 7 от ЗСПЗЗ, за ползвател, който не е заплатил сумите за ползваните земи по чл. 37в, ал. 3, т. 2 от ЗСПЗЗ съгласно настоящата заповед, директорът на областната дирекция „Земеделие“ издава заповед за заплащане на трикратния размер на средното годишно рентно плащане за землището.

IV. На основание чл. 37в, ал. 5 от ЗСПЗЗ, настоящата заповед, ведно с окончателния регистър и картата на землището с отразените масиви за ползване да се обяви в кметството на с. Горно Уйно, община Кюстендил и в сградата на офис Кюстендил на Общинска служба по земеделие – Кюстендил с офис Трекляно, както и да се публикува на интернет страниците на Община Кюстендил и Областна дирекция „Земеделие” – Кюстендил.

Контрол по изпълнението на заповедта възлагам на началника на Общинска служба по земеделие – Кюстендил с офис Трекляно.

Заповедта да се доведе до знанието на съответните длъжностни лица, за сведение и изпълнение.

Заповедта може да бъде обжалвана по реда на АПК. Съгласно чл. 37в, ал. 6 от ЗСПЗЗ, обжалването на заповедта не спира изпълнението ѝ.

V. Неразделна част от настоящата заповед са описа на масивите и имотите по ползватели, представен в *Приложение 1* и картата на масивите за ползване за землището на с. Горно Уйно, община Кюстендил.

ДИРЕКТОР: /п/
/Й. ДОМОЗЕТОВ/

ПРИЛОЖЕНИЕ № 1

Неразделна част от Заповед № РД-04-138/29.09.2023г.

**Окончателен регистър по реда на чл.74, във връзка с чл.75а от ППЗСПЗЗ и чл.37в,
ал.9 от ЗСПЗЗ за стопанската 2023/2024 година
за землището на с. Горно Уйно, ЕКАТТЕ 16955, община Кюстендил, област Кюстендил**

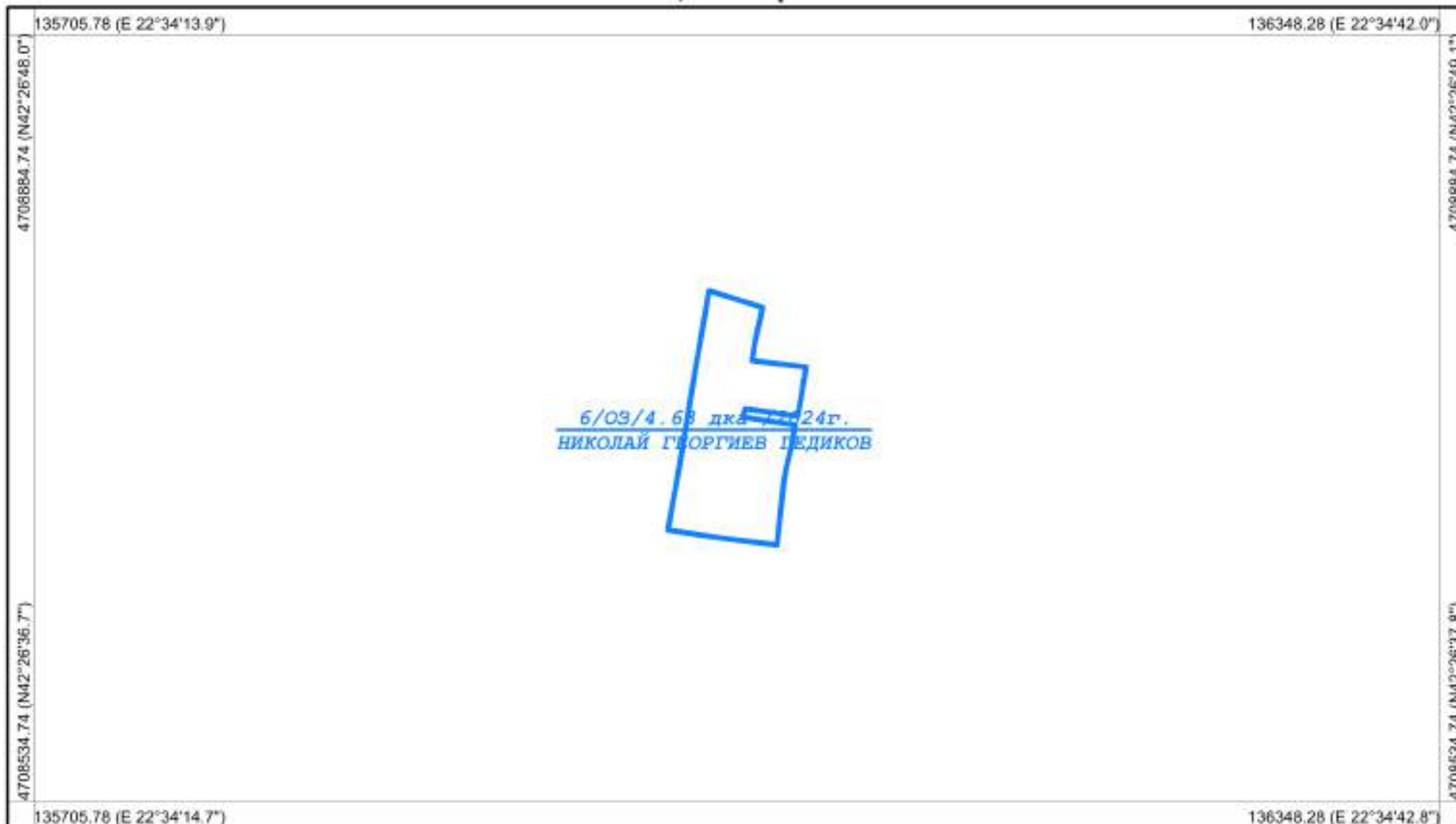
Ползвател	Масив №	Имот с регистрирано правно основание		Имот по чл. 37в, ал. 3, т. 2 от ЗСПЗЗ		
		№	Площ дка	№	Площ дка	Дължимо рентно плащане в лв.
ВАЛЕРИ ИВАНОВ СТОИМЕНОВ	51	42.6	3.905			
ВАЛЕРИ ИВАНОВ СТОИМЕНОВ	1			42.12	4.043	80.87
ВАЛЕРИ ИВАНОВ СТОИМЕНОВ	1			42.11	3.445	68.89
ВАЛЕРИ ИВАНОВ СТОИМЕНОВ	1			42.13	2.654	53.08
ВАЛЕРИ ИВАНОВ СТОИМЕНОВ	1			42.9	2.419	48.38
ОБЩО за ползвателя (дка)			3.905		12.561	251.23
НИКОЛАЙ ГЕОРГИЕВ ГЕДИКОВ	6			30.9	1.466	29.32
НИКОЛАЙ ГЕОРГИЕВ ГЕДИКОВ	6	30.6	1.049			
НИКОЛАЙ ГЕОРГИЕВ ГЕДИКОВ	6			30.4	0.941	18.82
НИКОЛАЙ ГЕОРГИЕВ ГЕДИКОВ	6			30.3	0.551	11.02
НИКОЛАЙ ГЕОРГИЕВ ГЕДИКОВ	6			30.7	0.461	9.22
НИКОЛАЙ ГЕОРГИЕВ ГЕДИКОВ	6			30.8	0.147	2.94
НИКОЛАЙ ГЕОРГИЕВ ГЕДИКОВ	2			48.2	0.776	15.52
НИКОЛАЙ ГЕОРГИЕВ ГЕДИКОВ	50			48.6	0.992	19.84
НИКОЛАЙ ГЕОРГИЕВ ГЕДИКОВ	9			48.9	1.697	33.94
НИКОЛАЙ ГЕОРГИЕВ ГЕДИКОВ	9			48.10	1.049	20.98
НИКОЛАЙ ГЕОРГИЕВ ГЕДИКОВ	12			48.12	1.167	23.34
НИКОЛАЙ ГЕОРГИЕВ ГЕДИКОВ	14			48.14	2.042	40.84
НИКОЛАЙ ГЕОРГИЕВ ГЕДИКОВ	14			48.13	0.713	14.26
НИКОЛАЙ ГЕОРГИЕВ ГЕДИКОВ	18	48.18	2.288			
НИКОЛАЙ ГЕОРГИЕВ ГЕДИКОВ	18			48.17	0.945	18.90
НИКОЛАЙ ГЕОРГИЕВ ГЕДИКОВ	49			47.50	1.037	20.74
НИКОЛАЙ ГЕОРГИЕВ ГЕДИКОВ	49	47.49	1.010			
НИКОЛАЙ ГЕОРГИЕВ ГЕДИКОВ	49			47.48	0.927	18.54
НИКОЛАЙ ГЕОРГИЕВ ГЕДИКОВ	19			47.3	0.870	17.40
НИКОЛАЙ ГЕОРГИЕВ ГЕДИКОВ	19			47.24	0.656	13.12
НИКОЛАЙ ГЕОРГИЕВ ГЕДИКОВ	19			47.26	0.513	10.26
НИКОЛАЙ ГЕОРГИЕВ ГЕДИКОВ	19			47.19	0.511	10.22
НИКОЛАЙ ГЕОРГИЕВ ГЕДИКОВ	19			47.32	0.492	9.84
НИКОЛАЙ ГЕОРГИЕВ ГЕДИКОВ	19			47.29	0.446	8.92
НИКОЛАЙ ГЕОРГИЕВ ГЕДИКОВ	19			47.17	0.408	8.16
НИКОЛАЙ ГЕОРГИЕВ ГЕДИКОВ	19			47.14	0.383	7.66
НИКОЛАЙ ГЕОРГИЕВ ГЕДИКОВ	19			47.1	0.382	7.64
НИКОЛАЙ ГЕОРГИЕВ ГЕДИКОВ	19			47.21	0.360	7.20
НИКОЛАЙ ГЕОРГИЕВ ГЕДИКОВ	19			47.25	0.350	7.00
НИКОЛАЙ ГЕОРГИЕВ ГЕДИКОВ	19			47.2	0.344	6.88
НИКОЛАЙ ГЕОРГИЕВ ГЕДИКОВ	19			47.28	0.335	6.70
НИКОЛАЙ ГЕОРГИЕВ ГЕДИКОВ	19			47.20	0.250	5.00
НИКОЛАЙ ГЕОРГИЕВ ГЕДИКОВ	19			47.31	0.247	4.94
НИКОЛАЙ ГЕОРГИЕВ ГЕДИКОВ	19			47.30	0.244	4.88
НИКОЛАЙ ГЕОРГИЕВ ГЕДИКОВ	19			47.15	0.226	4.52
НИКОЛАЙ ГЕОРГИЕВ ГЕДИКОВ	19			47.5	0.220	4.40
НИКОЛАЙ ГЕОРГИЕВ ГЕДИКОВ	19			47.11	0.218	4.36
НИКОЛАЙ ГЕОРГИЕВ ГЕДИКОВ	19			47.8	0.201	4.02
НИКОЛАЙ ГЕОРГИЕВ ГЕДИКОВ	19			47.7	0.192	3.84
НИКОЛАЙ ГЕОРГИЕВ ГЕДИКОВ	19			47.10	0.168	3.36
НИКОЛАЙ ГЕОРГИЕВ ГЕДИКОВ	19			47.16	0.133	2.66
НИКОЛАЙ ГЕОРГИЕВ ГЕДИКОВ	19			47.12	0.106	2.12
НИКОЛАЙ ГЕОРГИЕВ ГЕДИКОВ	20	45.20	10.435			
НИКОЛАЙ ГЕОРГИЕВ ГЕДИКОВ	20			45.26	5.680	113.60
НИКОЛАЙ ГЕОРГИЕВ ГЕДИКОВ	20			45.25	3.076	61.52

НИКОЛАЙ ГЕОРГИЕВ ГЕДИКОВ	20			45.21	1.930	38.60
НИКОЛАЙ ГЕОРГИЕВ ГЕДИКОВ	23			45.23	1.741	34.82
НИКОЛАЙ ГЕОРГИЕВ ГЕДИКОВ	53			45.2	5.635	112.70
ОБЩО за ползвателя (дка)			14.782		41.228	824.56

Област: Кюстендил
Община: Кюстендил
ЕКАТТЕ: 16995

РАБОТНА КАРТА
НА МАСИВИ ЗА ПОЛЗВАНЕ (2023-2024 г.)
Землище: с. Горно Уйно

Утвърдил: _____



Координатна система: WGS84 (UTM), 35N
Картна подложка:
Актуалност на данните: 17.08.2023-17.08.2023 г.
Дата на отпечатване: 17.08.2023 г.
Образец: CadIS – 27.06.2017 г.

Мащаб 1:2500
1 см = 25 м

0 25 50 75 100 125

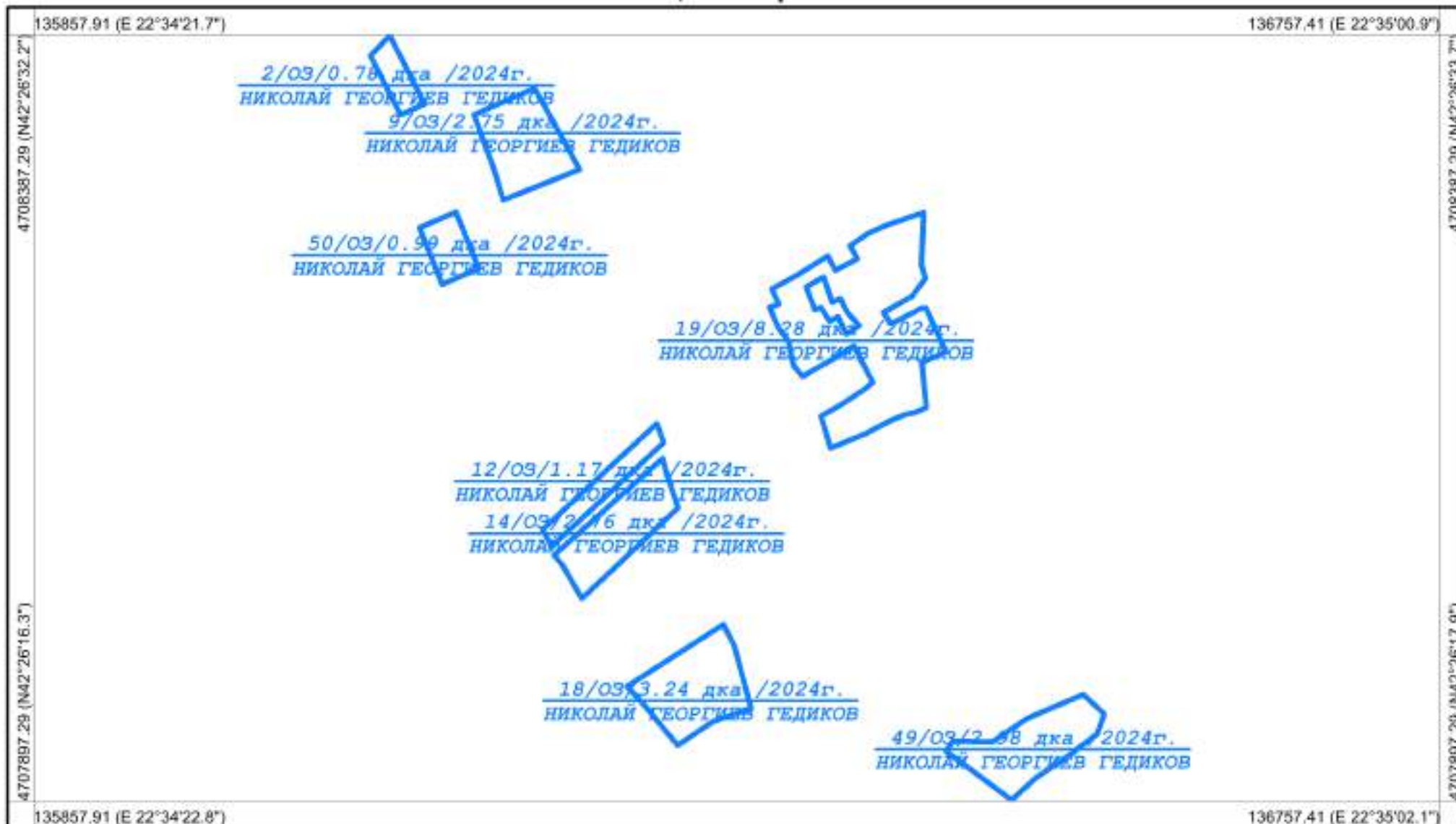
Картен лист: 1/1

Изработил: _____
КА МОДЕКС ЕООД
Изготвено с CadIS v.9

Област: Кюстендил
Община: Кюстендил
ЕКАТТЕ: 16995

РАБОТНА КАРТА
НА МАСИВИ ЗА ПОЛЗВАНЕ (2023-2024 г.)
Землище: с. Горно Уйно

Утвърдил: _____



Координатна система: WGS84 (UTM), 35N
Картна подложка:
Актуалност на данните: 17.08.2023-17.08.2023 г.
Дата на отпечатване: 17.08.2023 г.
Образец: CadIS – 27.06.2017 г.

Мащаб 1:3500
1 см = 35 м

0 35 70 105 140 175

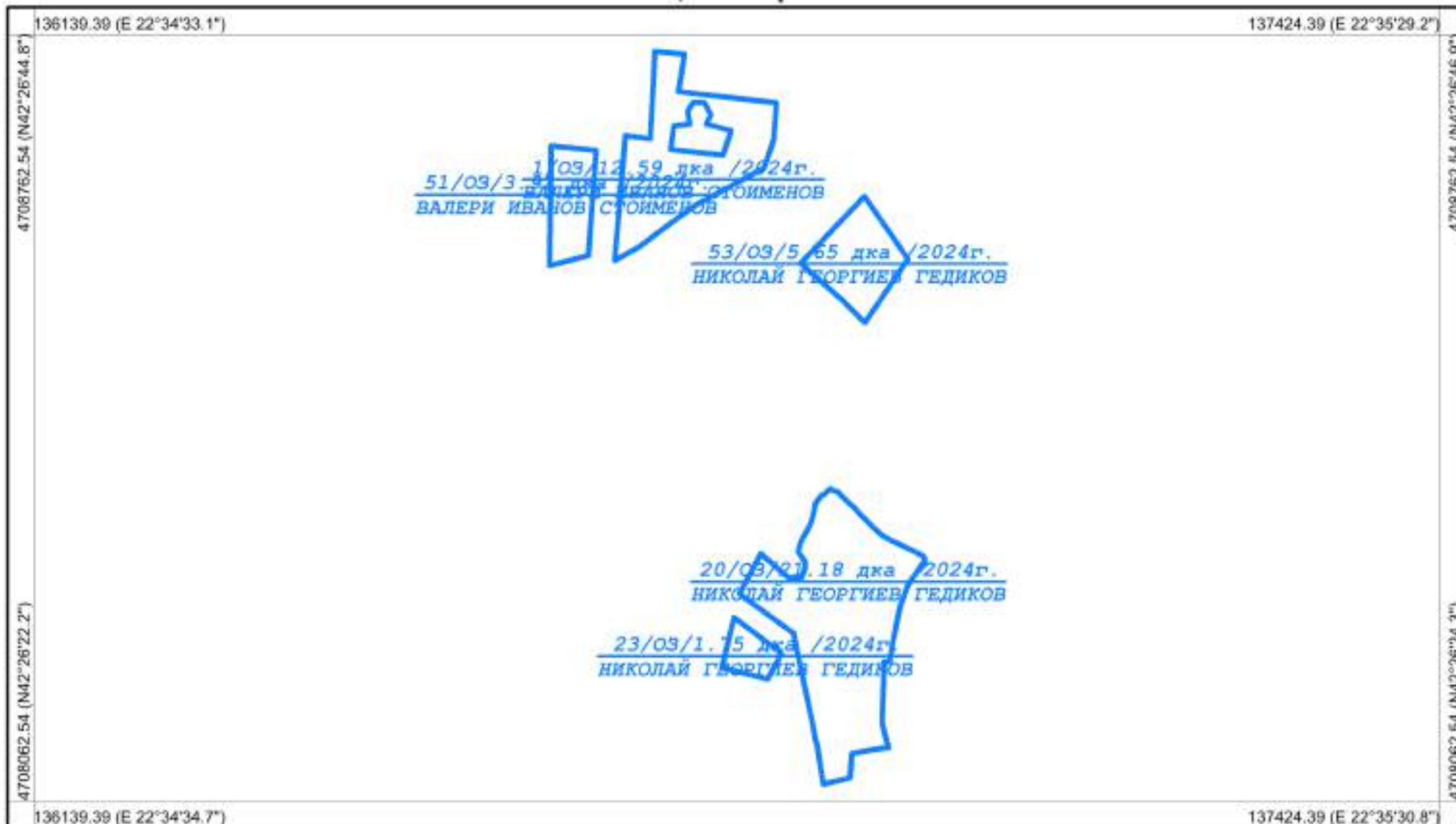
Картен лист: 1/1

Изработил: _____
КА МОДЕКС ЕООД
Изготвено с CadIS v.9

Област: Кюстендил
Община: Кюстендил
ЕКАТТЕ: 16995

РАБОТНА КАРТА
НА МАСИВИ ЗА ПОЛЗВАНЕ (2023-2024 г.)
Землище: с. Горно Уйно

Утвърдил: _____



Координатна система: WGS84 (UTM), 35N
Картна подложка:
Актуалност на данните: 17.08.2023-17.08.2023 г.
Дата на отпечатване: 17.08.2023 г.
Образец: CadIS – 27.06.2017 г.

Мащаб 1:5000
1 см = 50 м

Картен лист: 1/1

Изработил: _____
КА МОДЕКС ЕООД
Изготвено с CadIS v.9