



## ЗАПОВЕД

№ РД-04-221/02.10.2023 г.

На основание чл. 37в, ал. 4 от ЗСПЗЗ, във връзка с чл. 75а, ал. 1, т. 1 от ППЗСПЗЗ, доклад с вх. № РД-08-324/02.10.2023 г. на комисия, назначена със Заповед № РД-07-46/20.07.2023 г. на директора на ОД „Земеделие“ – Кюстендил и представено Споразумение с вх. № ПО-09-1282/30.08.2023 г. в ОСЗ – Кюстендил с офис Трекляно

### НАРЕЖДАМ:

**I.** Одобрявам споразумение за разпределение на масивите за ползване на обработваеми земи **в землището на с. Берсин, ЕКАТТЕ 03962, община Кюстендил, област Кюстендил, сключено между лицата по чл. 37в, ал. 1 от ЗСПЗЗ за стопанската 2023/2024 година, както следва:**

#### **1. АНТОАН РОСЕНОВ ЙОСИФОВ**

Площ на имоти, ползвани на правно основание: 22.282 дка

Площ на имоти, ползвани на основание на чл. 37в, ал. 3, т. 2 от ЗСПЗЗ: 7.800 дка

Разпределени масиви (по номера), съгласно проекта: 50, 137, 36

**Общо площ: 30.082 дка**

#### **2. „БРАТЯ ЗВЕРКОВИ“ ООД**

Площ на имоти, ползвани на правно основание: 264.697 дка

Площ на имоти, ползвани на основание на чл. 37в, ал. 3, т. 2 от ЗСПЗЗ: 46.041 дка

Разпределени масиви (по номера), съгласно проекта: 3, 7, 8, 11, 33, 34, 39, 54, 55, 56, 202, 205, 203

**Общо площ: 310.737 дка**

#### **3. ВЕРГИНИЯ ВЕСЕЛИНОВА ВАСИЛЕВА-ЗГУРОВСКА**

Площ на имоти, ползвани на правно основание: 53.014 дка

Площ на имоти, ползвани на основание на чл. 37в, ал. 3, т. 2 от ЗСПЗЗ: 20.291 дка

Разпределени масиви (по номера), съгласно проекта: 128, 129, 127

**Общо площ: 73.305 дка**

#### **4. „ВОКИЛ ГРУП“ ООД**

Площ на имоти, ползвани на правно основание: 281.695 дка

Площ на имоти, ползвани на основание на чл. 37в, ал. 3, т. 2 от ЗСПЗЗ: 96.479 дка

Разпределени масиви (по номера), съгласно проекта: 1, 21, 27, 28, 29, 30, 31, 32, 35, 37, 38, 46, 47, 48, 49, 57, 58, 59, 60, 61, 62, 63, 84, 85, 86, 111, 126, 134, 136, 83, 40, 145

**Общо площ: 378.173 дка**

#### **5. ДИМКА ГЕОРГИЕВА АЛЕКСОВА**

Площ на имоти, ползвани на правно основание: 143.226 дка

Площ на имоти, ползвани на основание на чл. 37в, ал. 3, т. 2 от ЗСПЗЗ: 16.282 дка

Разпределени масиви (по номера), съгласно проекта: 4, 5, 6, 10, 81, 82, 96, 97, 105

**Общо площ: 159.508 дка**

## **6. ИВАЙЛО ЙОРДАНОВ АСЕНОВ**

Площ на имоти, ползвани на правно основание: 1.450 дка

Площ на имоти, ползвани на основание на чл. 37в, ал. 3, т. 2 от ЗСПЗЗ: 1.450 дка

Разпределени масиви (по номера), съгласно проекта: 201

**Общо площ: 2.900 дка**

## **7. ЙОРДАН ИВАНОВ КАЦАРСКИ**

Площ на имоти, ползвани на правно основание: 20.342 дка

Площ на имоти, ползвани на основание на чл. 37в, ал. 3, т. 2 от ЗСПЗЗ: 7.059 дка

Разпределени масиви (по номера), съгласно проекта: 130, 138, 139

**Общо площ: 27.401 дка**

## **8. „МОТО БГ“ ООД**

Площ на имоти, ползвани на правно основание: 9.091 дка

Площ на имоти, ползвани на основание на чл. 37в, ал. 3, т. 2 от ЗСПЗЗ: 6.731 дка

Разпределени масиви (по номера), съгласно проекта: 51, 52

**Общо площ: 15.822 дка**

## **9. ПАВЕЛ ЕМИЛОВ ИВАНОВ**

Площ на имоти, ползвани на правно основание: 229.270 дка

Площ на имоти, ползвани на основание на чл. 37в, ал. 3, т. 2 от ЗСПЗЗ: 32.768 дка

Разпределени масиви (по номера), съгласно проекта: 17, 18, 19, 20, 23, 24, 25, 26, 41, 42, 43, 45, 133, 135, 22, 2

**Общо площ: 262.038 дка**

## **10. СВЕТОСЛАВ ДАНЧОВ ТАСЕВ**

Площ на имоти, ползвани на правно основание: 18.352 дка

Площ на имоти, ползвани на основание на чл. 37в, ал. 3, т. 2 от ЗСПЗЗ: 1.928 дка

Разпределени масиви (по номера), съгласно проекта: 80, 100

**Общо площ: 20.280 дка**

## **11. СТАНИМИРА СТЕФАНОВА ЧЕПЕНКОВА**

Площ на имоти, ползвани на правно основание: 266.072 дка

Площ на имоти, ползвани на основание на чл. 37в, ал. 3, т. 2 от ЗСПЗЗ: 62.055 дка

Разпределени масиви (по номера), съгласно проекта: 12, 13, 14, 15, 16, 92, 93, 94, 95, 98, 99

**Общо площ: 328.128 дка**

## **12. ЦВЕТАНКА ПАВЛОВА АНАКИЕВА**

Площ на имоти, ползвани на правно основание: 1.986 дка

Площ на имоти, ползвани на основание на чл. 37в, ал. 3, т. 2 от ЗСПЗЗ: 3.839 дка

Разпределени масиви (по номера), съгласно проекта: 44, 144

**Общо площ: 5.825 дка**

## **13. ЦВЕТОСЛАВА КАМЕНОВА КОЦЕВА**

Площ на имоти, ползвани на правно основание: 141.322 дка

Площ на имоти, ползвани на основание на чл. 37в, ал. 3, т. 2 от ЗСПЗЗ: 47.483 дка

Разпределени масиви (по номера), съгласно проекта: 9, 104

**Общо площ: 188.805 дка**

#### **14. ЯВОР ИВАНОВ ЙОСИФОВ**

Площ на имоти, ползвани на правно основание: 424.211 дка

Площ на имоти, ползвани на основание на чл. 37в, ал. 3, т. 2 от ЗСПЗЗ: 138.601 дка

Разпределени масиви (по номера), съгласно проекта: 53, 64, 65, 66, 67, 68, 69, 70, 71, 72, 73, 74, 75, 76, 77, 78, 79, 87, 88, 89, 90, 91, 101, 102, 103, 106, 107, 108, 109, 110, 112, 114, 115, 116, 117, 118, 119, 120, 121, 122, 123, 125, 131, 206, 113, 132, 140, 141, 142, 143

**Общо площ: 562.812 дка**

**II.** Лицата по т. I, на които са определени площи по чл. 37в, ал. 3, т. 2 от ЗСПЗЗ внасят по сметка за чужди средства сума в размер на средното годишно рентно плащане за землището в срок до три месеца от публикуване на настоящата заповед.

Банкова сметка за чужди средства на Областна дирекция „Земеделие” – Кюстендил:

**ТБ ОББ АД – КЛОН КЮСТЕНДИЛ**

**IBAN: BG50 UBBS 8002 3300 2513 10**

**BIC: UBBS BGSF.**

**III.** На основание чл. 37в, ал. 7 от ЗСПЗЗ, за ползвател, който не е заплатил сумите за ползваните земи по чл. 37в, ал. 3, т. 2 от ЗСПЗЗ съгласно настоящата заповед, директорът на областната дирекция „Земеделие” издава заповед за заплащане на трикратния размер на средното годишно рентно плащане за землището.

**IV.** На основание чл. 37в, ал. 5 от ЗСПЗЗ, настоящата заповед, ведно с окончателния регистър и картата на землището с отразените масиви за ползване да се обяви в кметството на с. Берсин, община Кюстендил и в сградата на офис Кюстендил на Общинска служба по земеделие – Кюстендил с офис Трекляно, както и да се публикува на интернет страниците на Община Кюстендил и Областна дирекция „Земеделие” – Кюстендил.

Контрол по изпълнението на заповедта възлагам на началника на Общинска служба по земеделие – Кюстендил с офис Трекляно.

Заповедта да се доведе до знанието на съответните длъжностни лица, за сведение и изпълнение.

Заповедта може да бъде обжалвана по реда на АПК. Съгласно чл. 37в, ал. 6 от ЗСПЗЗ, обжалването на заповедта не спира изпълнението ѝ.

**V.** Неразделна част от настоящата заповед са описа на масивите и имотите по ползватели, представен в *Приложение 1* и картата на масивите за ползване за землището на с. Берсин, община Кюстендил.

**ЗА ДИРЕКТОР: /п/**

**/М. ШУКЕРОВА/**

Заповед за заместване № РД-04-178/29.09.2023 г.

Неразделна част от Заповед № РД-04-221/02.10.2023г.

**Окончателен регистър по реда на чл. 74, във връзка с чл. 75а от ППЗСПЗЗ и чл. 37в, ал. 9 от ЗСПЗЗ за стопанската 2023/2024 година за землището на с. Берсин, ЕКАТТЕ 03962, община Кюстендил, област Кюстендил**

Ползвател	Масив №	Имот с регистрирано правно основание		Имот по чл. 37в, ал. 3, т. 2 от ЗСПЗЗ		
		№	Площ дка	№	Площ дка	Дължимо рентно плащане в лв.
АНТОАН РОСЕНОВ ЙОСИФОВ	50	82.27	2.002			
АНТОАН РОСЕНОВ ЙОСИФОВ	50	82.6	1.026			
АНТОАН РОСЕНОВ ЙОСИФОВ	50	82.26	1.001			
АНТОАН РОСЕНОВ ЙОСИФОВ	50			82.7	1.001	18.02
АНТОАН РОСЕНОВ ЙОСИФОВ	50			82.21	0.991	17.84
АНТОАН РОСЕНОВ ЙОСИФОВ	50	82.22	0.806			
АНТОАН РОСЕНОВ ЙОСИФОВ	50			82.8	0.785	14.13
АНТОАН РОСЕНОВ ЙОСИФОВ	50	82.23	0.735			
АНТОАН РОСЕНОВ ЙОСИФОВ	137	82.4	1.037			
АНТОАН РОСЕНОВ ЙОСИФОВ	137			82.3	0.956	17.21
АНТОАН РОСЕНОВ ЙОСИФОВ	36	1.21	9.527			
АНТОАН РОСЕНОВ ЙОСИФОВ	36	1.36	3.162			
АНТОАН РОСЕНОВ ЙОСИФОВ	36			1.28	2.000	36.00
АНТОАН РОСЕНОВ ЙОСИФОВ	36	1.26	1.987			
АНТОАН РОСЕНОВ ЙОСИФОВ	36			1.27	1.801	32.42
АНТОАН РОСЕНОВ ЙОСИФОВ	36	1.31	1.000			
АНТОАН РОСЕНОВ ЙОСИФОВ	36			1.32	0.266	4.79
<b>ОБЩО за ползвателя (дка)</b>			<b>22.282</b>		<b>7.800</b>	<b>140.40</b>
БРАТЯ ЗВЕРКОВИ ООД	3	3.58	3.213			
БРАТЯ ЗВЕРКОВИ ООД	3	3.57	3.212			
БРАТЯ ЗВЕРКОВИ ООД	3	3.67	2.754			
БРАТЯ ЗВЕРКОВИ ООД	3	3.59	1.941			
БРАТЯ ЗВЕРКОВИ ООД	3	3.81	0.506			
БРАТЯ ЗВЕРКОВИ ООД	7	3.60	6.427			
БРАТЯ ЗВЕРКОВИ ООД	7	3.74	5.590			
БРАТЯ ЗВЕРКОВИ ООД	7			3.75	3.672	66.10
БРАТЯ ЗВЕРКОВИ ООД	7	3.72	3.488			
БРАТЯ ЗВЕРКОВИ ООД	7	3.61	1.836			
БРАТЯ ЗВЕРКОВИ ООД	7			3.106	1.836	33.05
БРАТЯ ЗВЕРКОВИ ООД	7	3.68	1.836			
БРАТЯ ЗВЕРКОВИ ООД	7	3.62	1.132			
БРАТЯ ЗВЕРКОВИ ООД	7	3.85	0.918			
БРАТЯ ЗВЕРКОВИ ООД	8	3.104	5.508			
БРАТЯ ЗВЕРКОВИ ООД	8	3.17	2.754			
БРАТЯ ЗВЕРКОВИ ООД	8	3.76	2.754			
БРАТЯ ЗВЕРКОВИ ООД	8			3.77	2.234	40.21
БРАТЯ ЗВЕРКОВИ ООД	8	3.87	1.836			
БРАТЯ ЗВЕРКОВИ ООД	8	3.62	1.622			
БРАТЯ ЗВЕРКОВИ ООД	8	3.105	1.010			
БРАТЯ ЗВЕРКОВИ ООД	11	61.11	6.001			
БРАТЯ ЗВЕРКОВИ ООД	11	61.15	4.999			
БРАТЯ ЗВЕРКОВИ ООД	11			61.12	4.700	84.60
БРАТЯ ЗВЕРКОВИ ООД	11	61.27	4.475			
БРАТЯ ЗВЕРКОВИ ООД	11	61.10	2.598			
БРАТЯ ЗВЕРКОВИ ООД	11	61.13	2.500			
БРАТЯ ЗВЕРКОВИ ООД	11	61.24	2.200			
БРАТЯ ЗВЕРКОВИ ООД	11	61.14	2.001			
БРАТЯ ЗВЕРКОВИ ООД	11			61.20	2.001	36.02

Споразумението е изготвено с помощта на програмния продукт CadIS8 (www.cadis.bg) по образец, утвърден от министъра на земеделието и храните, съгласно чл. 37в, ал. 2 ЗСПЗЗ и чл. 73, ал. 2 от ППЗСПЗЗ.

БРАТЯ ЗВЕРКОВИ ООД	11	61.18	2.000			
БРАТЯ ЗВЕРКОВИ ООД	11	61.25	2.000			
БРАТЯ ЗВЕРКОВИ ООД	11	61.19	2.000			
БРАТЯ ЗВЕРКОВИ ООД	11	61.8	1.997			
БРАТЯ ЗВЕРКОВИ ООД	11	61.17	1.899			
БРАТЯ ЗВЕРКОВИ ООД	11			61.26	1.500	27.00
БРАТЯ ЗВЕРКОВИ ООД	11	61.16	1.103			
БРАТЯ ЗВЕРКОВИ ООД	33	20.75	8.499			
БРАТЯ ЗВЕРКОВИ ООД	33			20.23	6.306	113.50
БРАТЯ ЗВЕРКОВИ ООД	33	20.35	4.999			
БРАТЯ ЗВЕРКОВИ ООД	33	20.53	4.954			
БРАТЯ ЗВЕРКОВИ ООД	33	20.29	4.724			
БРАТЯ ЗВЕРКОВИ ООД	33	20.43	4.001			
БРАТЯ ЗВЕРКОВИ ООД	33	20.98	4.000			
БРАТЯ ЗВЕРКОВИ ООД	33	20.16	3.999			
БРАТЯ ЗВЕРКОВИ ООД	33	20.36	3.600			
БРАТЯ ЗВЕРКОВИ ООД	33			20.54	3.106	55.91
БРАТЯ ЗВЕРКОВИ ООД	33	20.17	2.524			
БРАТЯ ЗВЕРКОВИ ООД	33	20.93	2.457			
БРАТЯ ЗВЕРКОВИ ООД	33	20.33	2.099			
БРАТЯ ЗВЕРКОВИ ООД	33	20.32	2.099			
БРАТЯ ЗВЕРКОВИ ООД	33	20.34	2.089			
БРАТЯ ЗВЕРКОВИ ООД	33	20.20	1.604			
БРАТЯ ЗВЕРКОВИ ООД	33	20.92	1.132			
БРАТЯ ЗВЕРКОВИ ООД	33	20.19	0.979			
БРАТЯ ЗВЕРКОВИ ООД	33	20.165	0.545			
БРАТЯ ЗВЕРКОВИ ООД	33			20.360	0.102	1.83
БРАТЯ ЗВЕРКОВИ ООД	34	20.19	1.147			
БРАТЯ ЗВЕРКОВИ ООД	34	20.63	0.957			
БРАТЯ ЗВЕРКОВИ ООД	34	20.20	0.796			
БРАТЯ ЗВЕРКОВИ ООД	34	20.17	0.476			
БРАТЯ ЗВЕРКОВИ ООД	34	20.92	0.368			
БРАТЯ ЗВЕРКОВИ ООД	34	20.93	0.143			
БРАТЯ ЗВЕРКОВИ ООД	39	20.10	5.993			
БРАТЯ ЗВЕРКОВИ ООД	39	20.15	5.053			
БРАТЯ ЗВЕРКОВИ ООД	39	21.34	4.171			
БРАТЯ ЗВЕРКОВИ ООД	39	21.29	3.844			
БРАТЯ ЗВЕРКОВИ ООД	39	21.28	3.351			
БРАТЯ ЗВЕРКОВИ ООД	39			21.33	2.933	52.80
БРАТЯ ЗВЕРКОВИ ООД	39	20.7	2.831			
БРАТЯ ЗВЕРКОВИ ООД	39			21.32	2.599	46.78
БРАТЯ ЗВЕРКОВИ ООД	39	20.11	1.749			
БРАТЯ ЗВЕРКОВИ ООД	39	20.12	1.719			
БРАТЯ ЗВЕРКОВИ ООД	39	20.13	1.606			
БРАТЯ ЗВЕРКОВИ ООД	39			20.8	0.868	15.63
БРАТЯ ЗВЕРКОВИ ООД	39	20.6	0.575			
БРАТЯ ЗВЕРКОВИ ООД	39	20.9	0.565			
БРАТЯ ЗВЕРКОВИ ООД	39	20.80	0.467			
БРАТЯ ЗВЕРКОВИ ООД	54	7.3	17.690			
БРАТЯ ЗВЕРКОВИ ООД	54	7.2	2.003			
БРАТЯ ЗВЕРКОВИ ООД	54	7.6	1.990			
БРАТЯ ЗВЕРКОВИ ООД	54	7.5	1.988			
БРАТЯ ЗВЕРКОВИ ООД	54	7.4	1.498			
БРАТЯ ЗВЕРКОВИ ООД	54	7.1	0.995			
БРАТЯ ЗВЕРКОВИ ООД	55	11.16	4.712			
БРАТЯ ЗВЕРКОВИ ООД	55	11.18	4.690			
БРАТЯ ЗВЕРКОВИ ООД	55	11.11	4.471			
БРАТЯ ЗВЕРКОВИ ООД	55	11.7	3.878			
БРАТЯ ЗВЕРКОВИ ООД	55			11.10	3.781	68.06
БРАТЯ ЗВЕРКОВИ ООД	55	11.17	2.811			
БРАТЯ ЗВЕРКОВИ ООД	55	11.12	2.052			

Споразумението е изготвено с помощта на програмния продукт CadIS8 ([www.cadis.bg](http://www.cadis.bg)) по образец, утвърден от министъра на земеделието и храните, съгласно чл. 37в, ал. 2 ЗСПЗЗ и чл. 73, ал. 2 от ППЗСПЗЗ.

БРАТЯ ЗВЕРКОВИ ООД	55	11.8	1.988			
БРАТЯ ЗВЕРКОВИ ООД	55	11.9	1.966			
БРАТЯ ЗВЕРКОВИ ООД	55			11.13	1.875	33.75
БРАТЯ ЗВЕРКОВИ ООД	55			11.15	0.700	12.60
БРАТЯ ЗВЕРКОВИ ООД	55	11.14	0.522			
БРАТЯ ЗВЕРКОВИ ООД	56			11.19	1.969	35.45
БРАТЯ ЗВЕРКОВИ ООД	56	11.20	1.480			
БРАТЯ ЗВЕРКОВИ ООД	56	11.22	0.990			
БРАТЯ ЗВЕРКОВИ ООД	56	11.21	0.988			
БРАТЯ ЗВЕРКОВИ ООД	56	11.25	0.971			
БРАТЯ ЗВЕРКОВИ ООД	56	11.26	0.509			
БРАТЯ ЗВЕРКОВИ ООД	202	61.5	5.995			
БРАТЯ ЗВЕРКОВИ ООД	202	61.6	4.964			
БРАТЯ ЗВЕРКОВИ ООД	202	61.3	3.997			
БРАТЯ ЗВЕРКОВИ ООД	202			61.4	3.978	71.60
БРАТЯ ЗВЕРКОВИ ООД	202	61.1	2.998			
БРАТЯ ЗВЕРКОВИ ООД	202	61.2	2.998			
БРАТЯ ЗВЕРКОВИ ООД	205	11.40	2.491			
БРАТЯ ЗВЕРКОВИ ООД	205			11.41	1.275	22.96
БРАТЯ ЗВЕРКОВИ ООД	205			11.43	0.604	10.87
БРАТЯ ЗВЕРКОВИ ООД	203	7.14	3.779			
БРАТЯ ЗВЕРКОВИ ООД	203	7.10	2.396			
БРАТЯ ЗВЕРКОВИ ООД	203	7.15	1.969			
БРАТЯ ЗВЕРКОВИ ООД	203	7.9	0.692			
<b>ОБЩО за ползвателя (дка)</b>			<b>264.697</b>		<b>46.041</b>	<b>828.73</b>
ВЕРГИНИЯ ВЕСЕЛИНОВА ВАСИЛЕВА-ЗГУРОВСКА	128	83.18	3.683			
ВЕРГИНИЯ ВЕСЕЛИНОВА ВАСИЛЕВА-ЗГУРОВСКА	128	83.36	3.264			
ВЕРГИНИЯ ВЕСЕЛИНОВА ВАСИЛЕВА-ЗГУРОВСКА	128			83.15	1.917	34.51
ВЕРГИНИЯ ВЕСЕЛИНОВА ВАСИЛЕВА-ЗГУРОВСКА	128			83.38	0.301	5.43
ВЕРГИНИЯ ВЕСЕЛИНОВА ВАСИЛЕВА-ЗГУРОВСКА	129	33.37	28.317			
ВЕРГИНИЯ ВЕСЕЛИНОВА ВАСИЛЕВА-ЗГУРОВСКА	129	33.28	3.567			
ВЕРГИНИЯ ВЕСЕЛИНОВА ВАСИЛЕВА-ЗГУРОВСКА	129			33.33	2.299	41.38
ВЕРГИНИЯ ВЕСЕЛИНОВА ВАСИЛЕВА-ЗГУРОВСКА	129			33.39	2.018	36.32
ВЕРГИНИЯ ВЕСЕЛИНОВА ВАСИЛЕВА-ЗГУРОВСКА	129			33.34	2.000	36.00
ВЕРГИНИЯ ВЕСЕЛИНОВА ВАСИЛЕВА-ЗГУРОВСКА	129			33.35	1.599	28.78
ВЕРГИНИЯ ВЕСЕЛИНОВА ВАСИЛЕВА-ЗГУРОВСКА	129			33.36	1.001	18.02
ВЕРГИНИЯ ВЕСЕЛИНОВА ВАСИЛЕВА-ЗГУРОВСКА	129			33.38	0.656	11.81
ВЕРГИНИЯ ВЕСЕЛИНОВА ВАСИЛЕВА-ЗГУРОВСКА	129	33.27	0.418			
ВЕРГИНИЯ ВЕСЕЛИНОВА ВАСИЛЕВА-ЗГУРОВСКА	127	33.43	12.266			
ВЕРГИНИЯ ВЕСЕЛИНОВА ВАСИЛЕВА-ЗГУРОВСКА	127			33.31	3.001	54.02
ВЕРГИНИЯ ВЕСЕЛИНОВА ВАСИЛЕВА-ЗГУРОВСКА	127			33.32	2.499	44.98
ВЕРГИНИЯ ВЕСЕЛИНОВА ВАСИЛЕВА-ЗГУРОВСКА	127			33.29	1.500	27.00
ВЕРГИНИЯ ВЕСЕЛИНОВА ВАСИЛЕВА-ЗГУРОВСКА	127			33.30	1.499	26.98

Споразумението е изготвено с помощта на програмния продукт CadIS8 ([www.cadis.bg](http://www.cadis.bg)) по образец, утвърден от министъра на земеделието и храните, съгласно чл. 37в, ал. 2 ЗСПЗЗ и чл. 73, ал. 2 от ППЗСПЗЗ.

ВЕРГИНИЯ ВЕСЕЛИНОВА ВАСИЛЕВА-ЗГУРОВСКА	127	33.25	1.499			
<b>ОБЩО за ползвателя (дка)</b>			<b>53.014</b>		<b>20.291</b>	<b>365.23</b>
ВОКИЛ ГРУП ООД	1	1.16	3.001			
ВОКИЛ ГРУП ООД	1	1.15	2.901			
ВОКИЛ ГРУП ООД	1	1.13	2.856			
ВОКИЛ ГРУП ООД	1	1.9	0.981			
ВОКИЛ ГРУП ООД	21	18.50	6.527			
ВОКИЛ ГРУП ООД	21	18.48	3.719			
ВОКИЛ ГРУП ООД	21	18.46	3.714			
ВОКИЛ ГРУП ООД	21	18.58	3.622			
ВОКИЛ ГРУП ООД	21			18.61	3.521	63.38
ВОКИЛ ГРУП ООД	21	18.49	3.255			
ВОКИЛ ГРУП ООД	21	18.31	3.255			
ВОКИЛ ГРУП ООД	21	18.55	3.254			
ВОКИЛ ГРУП ООД	21			18.47	2.795	50.31
ВОКИЛ ГРУП ООД	21			18.54	2.790	50.22
ВОКИЛ ГРУП ООД	21	18.36	2.789			
ВОКИЛ ГРУП ООД	21	18.44	2.788			
ВОКИЛ ГРУП ООД	21	18.43	2.788			
ВОКИЛ ГРУП ООД	21	18.45	2.784			
ВОКИЛ ГРУП ООД	21	18.22	2.555			
ВОКИЛ ГРУП ООД	21	18.59	1.760			
ВОКИЛ ГРУП ООД	21	18.60	1.301			
ВОКИЛ ГРУП ООД	21	18.42	0.760			
ВОКИЛ ГРУП ООД	27	20.163	12.353			
ВОКИЛ ГРУП ООД	27	20.137	2.500			
ВОКИЛ ГРУП ООД	27	20.138	1.475			
ВОКИЛ ГРУП ООД	27	20.133	1.423			
ВОКИЛ ГРУП ООД	27	20.139	1.348			
ВОКИЛ ГРУП ООД	27			20.40	1.228	22.11
ВОКИЛ ГРУП ООД	28			20.48	1.500	27.00
ВОКИЛ ГРУП ООД	28	20.143	1.442			
ВОКИЛ ГРУП ООД	28	20.144	1.409			
ВОКИЛ ГРУП ООД	28			20.142	1.400	25.20
ВОКИЛ ГРУП ООД	28	20.45	0.783			
ВОКИЛ ГРУП ООД	28	20.140	0.197			
ВОКИЛ ГРУП ООД	28	20.46	0.147			
ВОКИЛ ГРУП ООД	29	20.164	3.325			
ВОКИЛ ГРУП ООД	29	20.49	3.187			
ВОКИЛ ГРУП ООД	30	20.41	2.391			
ВОКИЛ ГРУП ООД	30	20.129	2.380			
ВОКИЛ ГРУП ООД	30			20.42	1.181	21.26
ВОКИЛ ГРУП ООД	31	20.65	5.233			
ВОКИЛ ГРУП ООД	31	20.61	5.000			
ВОКИЛ ГРУП ООД	31	20.64	3.422			
ВОКИЛ ГРУП ООД	31	20.58	1.962			
ВОКИЛ ГРУП ООД	31	20.131	1.479			
ВОКИЛ ГРУП ООД	31	20.56	0.366			
ВОКИЛ ГРУП ООД	32	20.56	3.349			
ВОКИЛ ГРУП ООД	32	20.131	2.432			
ВОКИЛ ГРУП ООД	32	20.64	1.160			
ВОКИЛ ГРУП ООД	35	20.66	1.027			
ВОКИЛ ГРУП ООД	35			20.57	0.950	17.10
ВОКИЛ ГРУП ООД	35	20.3	0.505			
ВОКИЛ ГРУП ООД	37			20.25	4.972	89.49
ВОКИЛ ГРУП ООД	37	20.39	2.650			
ВОКИЛ ГРУП ООД	37			20.55	2.640	47.52
ВОКИЛ ГРУП ООД	37			20.28	1.597	28.75
ВОКИЛ ГРУП ООД	37	20.27	1.546			
ВОКИЛ ГРУП ООД	37			20.38	0.777	13.98

Споразумението е изготвено с помощта на програмен продукт CadIS8 ([www.cadis.bg](http://www.cadis.bg)) по образец, утвърден от министъра на земеделието и храните, съгласно чл. 37в, ал. 2 ЗСПЗЗ и чл. 73, ал. 2 от ППЗСПЗЗ.

ВОКИЛ ГРУП ООД	38	20.26	1.300			
ВОКИЛ ГРУП ООД	38	20.21	1.195			
ВОКИЛ ГРУП ООД	38	20.18	1.031			
ВОКИЛ ГРУП ООД	46			24.7	3.405	61.29
ВОКИЛ ГРУП ООД	46	24.13	2.748			
ВОКИЛ ГРУП ООД	47			25.3	3.832	68.97
ВОКИЛ ГРУП ООД	47	25.2	3.811			
ВОКИЛ ГРУП ООД	47	25.6	2.641			
ВОКИЛ ГРУП ООД	47	25.11	2.584			
ВОКИЛ ГРУП ООД	47	25.7	2.283			
ВОКИЛ ГРУП ООД	47			25.10	1.551	27.92
ВОКИЛ ГРУП ООД	47	25.5	1.229			
ВОКИЛ ГРУП ООД	47	25.8	0.985			
ВОКИЛ ГРУП ООД	47			25.23	0.982	17.67
ВОКИЛ ГРУП ООД	47	25.4	0.950			
ВОКИЛ ГРУП ООД	47	25.9	0.748			
ВОКИЛ ГРУП ООД	48	25.11	1.689			
ВОКИЛ ГРУП ООД	48			25.10	0.329	5.92
ВОКИЛ ГРУП ООД	49			25.15	2.999	53.98
ВОКИЛ ГРУП ООД	49	25.16	2.426			
ВОКИЛ ГРУП ООД	49	25.14	1.500			
ВОКИЛ ГРУП ООД	49			25.17	0.722	13.00
ВОКИЛ ГРУП ООД	57	11.33	6.990			
ВОКИЛ ГРУП ООД	57			11.5	5.616	101.09
ВОКИЛ ГРУП ООД	57	11.31	5.100			
ВОКИЛ ГРУП ООД	57			11.34	4.653	83.76
ВОКИЛ ГРУП ООД	57	11.23	2.674			
ВОКИЛ ГРУП ООД	57	11.32	2.600			
ВОКИЛ ГРУП ООД	57	11.24	2.397			
ВОКИЛ ГРУП ООД	57	11.36	2.298			
ВОКИЛ ГРУП ООД	57	11.28	2.200			
ВОКИЛ ГРУП ООД	57			11.2	2.165	38.96
ВОКИЛ ГРУП ООД	57	11.4	1.977			
ВОКИЛ ГРУП ООД	57	11.3	1.943			
ВОКИЛ ГРУП ООД	57	11.35	1.841			
ВОКИЛ ГРУП ООД	57	11.30	1.297			
ВОКИЛ ГРУП ООД	57	11.29	1.297			
ВОКИЛ ГРУП ООД	57			15.3	0.224	4.03
ВОКИЛ ГРУП ООД	57	15.5	0.183			
ВОКИЛ ГРУП ООД	58	15.2	1.063			
ВОКИЛ ГРУП ООД	58			15.3	0.789	14.19
ВОКИЛ ГРУП ООД	59	16.1	4.000			
ВОКИЛ ГРУП ООД	59			16.14	3.942	70.96
ВОКИЛ ГРУП ООД	60	11.1	3.910			
ВОКИЛ ГРУП ООД	60	11.39	2.506			
ВОКИЛ ГРУП ООД	60			11.38	0.201	3.61
ВОКИЛ ГРУП ООД	61	16.19	3.736			
ВОКИЛ ГРУП ООД	61	16.22	2.539			
ВОКИЛ ГРУП ООД	61	16.23	2.530			
ВОКИЛ ГРУП ООД	61	16.15	1.815			
ВОКИЛ ГРУП ООД	61	16.16	1.745			
ВОКИЛ ГРУП ООД	61	16.18	1.362			
ВОКИЛ ГРУП ООД	62	16.5	2.339			
ВОКИЛ ГРУП ООД	62	16.2	0.364			
ВОКИЛ ГРУП ООД	63			16.9	4.971	89.48
ВОКИЛ ГРУП ООД	63	16.12	3.001			
ВОКИЛ ГРУП ООД	63			16.21	2.626	47.27
ВОКИЛ ГРУП ООД	63	16.18	1.628			
ВОКИЛ ГРУП ООД	63	16.19	0.862			
ВОКИЛ ГРУП ООД	63	16.23	0.803			
ВОКИЛ ГРУП ООД	63	16.22	0.793			

Споразумението е изготвено с помощта на програмния продукт CadIS8 ([www.cadis.bg](http://www.cadis.bg)) по образец, утвърден от министъра на земеделието и храните, съгласно чл. 37в, ал. 2 ЗСПЗЗ и чл. 73, ал. 2 от ППЗСПЗЗ.



ВОКИЛ ГРУП ООД	63	16.16	0.254			
ВОКИЛ ГРУП ООД	63	16.15	0.187			
ВОКИЛ ГРУП ООД	84	60.3	2.230			
ВОКИЛ ГРУП ООД	84	60.4	2.119			
ВОКИЛ ГРУП ООД	84			86.1	0.857	15.43
ВОКИЛ ГРУП ООД	85	86.4	1.756			
ВОКИЛ ГРУП ООД	85	86.5	1.256			
ВОКИЛ ГРУП ООД	85	86.6	0.490			
ВОКИЛ ГРУП ООД	86	9.1	2.542			
ВОКИЛ ГРУП ООД	111	51.6	7.157			
ВОКИЛ ГРУП ООД	111	51.11	3.999			
ВОКИЛ ГРУП ООД	111			51.12	3.967	71.40
ВОКИЛ ГРУП ООД	111	51.1	2.692			
ВОКИЛ ГРУП ООД	111			51.10	1.991	35.83
ВОКИЛ ГРУП ООД	111			51.2	1.978	35.61
ВОКИЛ ГРУП ООД	111	51.7	1.955			
ВОКИЛ ГРУП ООД	111			51.9	1.499	26.98
ВОКИЛ ГРУП ООД	111			51.3	0.551	9.92
ВОКИЛ ГРУП ООД	126	31.1	9.849			
ВОКИЛ ГРУП ООД	126			31.2	5.899	106.19
ВОКИЛ ГРУП ООД	126			31.3	3.205	57.70
ВОКИЛ ГРУП ООД	126	31.4	1.835			
ВОКИЛ ГРУП ООД	134	20.24	2.448			
ВОКИЛ ГРУП ООД	136	20.50	3.222			
ВОКИЛ ГРУП ООД	136			20.37	2.000	36.00
ВОКИЛ ГРУП ООД	83	58.144	4.586			
ВОКИЛ ГРУП ООД	83	58.146	3.886			
ВОКИЛ ГРУП ООД	83			58.161	3.785	68.13
ВОКИЛ ГРУП ООД	83			58.160	2.770	49.86
ВОКИЛ ГРУП ООД	83	58.145	1.999			
ВОКИЛ ГРУП ООД	83			58.137	1.420	25.55
ВОКИЛ ГРУП ООД	40			1.24	2.200	39.60
ВОКИЛ ГРУП ООД	40	1.22	2.200			
ВОКИЛ ГРУП ООД	40	1.25	2.002			
ВОКИЛ ГРУП ООД	40	1.23	2.000			
ВОКИЛ ГРУП ООД	145	1.26	7.014			
<b>ОБЩО за ползвателя (дка)</b>			<b>281.695</b>		<b>96.479</b>	<b>1736.61</b>
ДИМКА ГЕОРГИЕВА АЛЕКСОВА	4	2.3	1.379			
ДИМКА ГЕОРГИЕВА АЛЕКСОВА	4			2.7	1.289	23.20
ДИМКА ГЕОРГИЕВА АЛЕКСОВА	5	2.4	2.220			
ДИМКА ГЕОРГИЕВА АЛЕКСОВА	6	2.15	4.427			
ДИМКА ГЕОРГИЕВА АЛЕКСОВА	6	2.16	3.868			
ДИМКА ГЕОРГИЕВА АЛЕКСОВА	6	2.12	2.998			
ДИМКА ГЕОРГИЕВА АЛЕКСОВА	6	2.11	1.000			
ДИМКА ГЕОРГИЕВА АЛЕКСОВА	6			2.10	0.998	17.96
ДИМКА ГЕОРГИЕВА АЛЕКСОВА	10	90.4	9.300			
ДИМКА ГЕОРГИЕВА АЛЕКСОВА	10	90.11	8.999			
ДИМКА ГЕОРГИЕВА АЛЕКСОВА	10	90.10	8.600			
ДИМКА ГЕОРГИЕВА АЛЕКСОВА	10	90.8	6.799			
ДИМКА ГЕОРГИЕВА АЛЕКСОВА	10	90.12	4.999			
ДИМКА ГЕОРГИЕВА АЛЕКСОВА	10	90.6	3.002			
ДИМКА ГЕОРГИЕВА АЛЕКСОВА	10	90.5	3.000			
ДИМКА ГЕОРГИЕВА АЛЕКСОВА	10			90.7	2.498	44.96
ДИМКА ГЕОРГИЕВА АЛЕКСОВА	10	90.2	2.400			
ДИМКА ГЕОРГИЕВА АЛЕКСОВА	10			90.3	1.000	18.00
ДИМКА ГЕОРГИЕВА АЛЕКСОВА	10	90.1	0.893			
ДИМКА ГЕОРГИЕВА АЛЕКСОВА	81	94.7	5.274			
ДИМКА ГЕОРГИЕВА АЛЕКСОВА	81	94.4	3.850			
ДИМКА ГЕОРГИЕВА АЛЕКСОВА	81	94.5	2.480			
ДИМКА ГЕОРГИЕВА АЛЕКСОВА	81			94.3	1.721	30.97
ДИМКА ГЕОРГИЕВА АЛЕКСОВА	82	94.1	5.619			

Споразумението е изготвено с помощта на програмния продукт CadIS8 ([www.cadis.bg](http://www.cadis.bg)) по образец, утвърден от министъра на земеделието и храните, съгласно чл. 37в, ал. 2 ЗСПЗЗ и чл. 73, ал. 2 от ППЗСПЗЗ.

ДИМКА ГЕОРГИЕВА АЛЕКСОВА	96	58.34	2.695			
ДИМКА ГЕОРГИЕВА АЛЕКСОВА	96	58.29	2.653			
ДИМКА ГЕОРГИЕВА АЛЕКСОВА	96	58.28	1.782			
ДИМКА ГЕОРГИЕВА АЛЕКСОВА	96	58.30	1.619			
ДИМКА ГЕОРГИЕВА АЛЕКСОВА	96	58.31	1.452			
ДИМКА ГЕОРГИЕВА АЛЕКСОВА	96	58.32	1.443			
ДИМКА ГЕОРГИЕВА АЛЕКСОВА	96			58.35	0.678	12.21
ДИМКА ГЕОРГИЕВА АЛЕКСОВА	97	58.72	4.766			
ДИМКА ГЕОРГИЕВА АЛЕКСОВА	97	58.73	3.200			
ДИМКА ГЕОРГИЕВА АЛЕКСОВА	97	58.64	2.085			
ДИМКА ГЕОРГИЕВА АЛЕКСОВА	97	58.74	1.342			
ДИМКА ГЕОРГИЕВА АЛЕКСОВА	97	58.67	1.137			
ДИМКА ГЕОРГИЕВА АЛЕКСОВА	97			58.65	0.316	5.70
ДИМКА ГЕОРГИЕВА АЛЕКСОВА	97			58.66	0.216	3.90
ДИМКА ГЕОРГИЕВА АЛЕКСОВА	105	58.125	10.599			
ДИМКА ГЕОРГИЕВА АЛЕКСОВА	105	58.136	10.480			
ДИМКА ГЕОРГИЕВА АЛЕКСОВА	105	58.139	5.194			
ДИМКА ГЕОРГИЕВА АЛЕКСОВА	105			58.59	3.056	55.00
ДИМКА ГЕОРГИЕВА АЛЕКСОВА	105	58.122	2.838			
ДИМКА ГЕОРГИЕВА АЛЕКСОВА	105	58.142	1.942			
ДИМКА ГЕОРГИЕВА АЛЕКСОВА	105	58.123	1.500			
ДИМКА ГЕОРГИЕВА АЛЕКСОВА	105	58.124	1.466			
ДИМКА ГЕОРГИЕВА АЛЕКСОВА	105	58.63	1.331			
ДИМКА ГЕОРГИЕВА АЛЕКСОВА	105			58.127	1.160	20.89
ДИМКА ГЕОРГИЕВА АЛЕКСОВА	105			58.128	1.117	20.11
ДИМКА ГЕОРГИЕВА АЛЕКСОВА	105			58.143	0.975	17.55
ДИМКА ГЕОРГИЕВА АЛЕКСОВА	105	58.141	0.968			
ДИМКА ГЕОРГИЕВА АЛЕКСОВА	105	58.140	0.966			
ДИМКА ГЕОРГИЕВА АЛЕКСОВА	105			58.135	0.842	15.15
ДИМКА ГЕОРГИЕВА АЛЕКСОВА	105	58.126	0.360			
ДИМКА ГЕОРГИЕВА АЛЕКСОВА	105	58.134	0.300			
ДИМКА ГЕОРГИЕВА АЛЕКСОВА	105			58.133	0.250	4.50
ДИМКА ГЕОРГИЕВА АЛЕКСОВА	105			58.132	0.166	2.98
<b>ОБЩО за ползвателя (дка)</b>			<b>143.226</b>		<b>16.282</b>	<b>293.07</b>
ИВАЙЛО ЙОРДАНОВ АСЕНОВ	201	1.19	1.450			
ИВАЙЛО ЙОРДАНОВ АСЕНОВ	201			1.18	1.450	26.10
<b>ОБЩО за ползвателя (дка)</b>			<b>1.450</b>		<b>1.450</b>	<b>26.10</b>
ЙОРДАН ИВАНОВ КАЦАРСКИ	130			33.46	2.003	36.05
ЙОРДАН ИВАНОВ КАЦАРСКИ	130	33.44	0.876			
ЙОРДАН ИВАНОВ КАЦАРСКИ	130	33.45	0.697			
ЙОРДАН ИВАНОВ КАЦАРСКИ	138	33.19	4.826			
ЙОРДАН ИВАНОВ КАЦАРСКИ	138			33.20	2.236	40.25
ЙОРДАН ИВАНОВ КАЦАРСКИ	138	33.24	1.409			
ЙОРДАН ИВАНОВ КАЦАРСКИ	138	33.17	1.052			
ЙОРДАН ИВАНОВ КАЦАРСКИ	138			33.23	0.251	4.51
ЙОРДАН ИВАНОВ КАЦАРСКИ	139	18.64	3.458			
ЙОРДАН ИВАНОВ КАЦАРСКИ	139	18.62	2.741			
ЙОРДАН ИВАНОВ КАЦАРСКИ	139	18.63	2.713			
ЙОРДАН ИВАНОВ КАЦАРСКИ	139			18.57	2.569	46.24
ЙОРДАН ИВАНОВ КАЦАРСКИ	139	18.56	2.569			
<b>ОБЩО за ползвателя (дка)</b>			<b>20.342</b>		<b>7.059</b>	<b>127.06</b>
МОТО-БГ ООД	51	27.40	2.275			
МОТО-БГ ООД	51			27.17	1.388	24.99
МОТО-БГ ООД	51	27.36	0.998			
МОТО-БГ ООД	51			27.35	0.730	13.15
МОТО-БГ ООД	51	27.37	0.575			
МОТО-БГ ООД	51	27.39	0.221			
МОТО-БГ ООД	52	27.11	5.022			
МОТО-БГ ООД	52			27.10	4.612	83.02
<b>ОБЩО за ползвателя (дка)</b>			<b>9.091</b>		<b>6.731</b>	<b>121.15</b>
ПАВЕЛ ЕМИЛОВ ИВАНОВ	17	18.38	4.124			

Споразумението е изготвено с помощта на програмния продукт CadIS8 ([www.cadis.bg](http://www.cadis.bg)) по образец, утвърден от министъра на земеделието и храните, съгласно чл. 37в, ал. 2 ЗСПЗЗ и чл. 73, ал. 2 от ППЗСПЗЗ.

ПАВЕЛ ЕМИЛОВ ИВАНОВ	17	18.40	3.647			
ПАВЕЛ ЕМИЛОВ ИВАНОВ	17	18.34	2.790			
ПАВЕЛ ЕМИЛОВ ИВАНОВ	17	18.37	2.790			
ПАВЕЛ ЕМИЛОВ ИВАНОВ	17	18.35	2.790			
ПАВЕЛ ЕМИЛОВ ИВАНОВ	17	18.39	1.966			
ПАВЕЛ ЕМИЛОВ ИВАНОВ	17	18.33	1.767			
ПАВЕЛ ЕМИЛОВ ИВАНОВ	17	18.30	1.679			
ПАВЕЛ ЕМИЛОВ ИВАНОВ	17			18.32	1.456	26.20
ПАВЕЛ ЕМИЛОВ ИВАНОВ	17	18.41	0.817			
ПАВЕЛ ЕМИЛОВ ИВАНОВ	18	18.26	0.890			
ПАВЕЛ ЕМИЛОВ ИВАНОВ	18	18.25	0.568			
ПАВЕЛ ЕМИЛОВ ИВАНОВ	19	18.25	2.737			
ПАВЕЛ ЕМИЛОВ ИВАНОВ	19	18.26	0.772			
ПАВЕЛ ЕМИЛОВ ИВАНОВ	20	18.21	2.232			
ПАВЕЛ ЕМИЛОВ ИВАНОВ	20	18.23	1.860			
ПАВЕЛ ЕМИЛОВ ИВАНОВ	20	18.4	1.860			
ПАВЕЛ ЕМИЛОВ ИВАНОВ	20	18.52	1.395			
ПАВЕЛ ЕМИЛОВ ИВАНОВ	20	18.17	1.395			
ПАВЕЛ ЕМИЛОВ ИВАНОВ	20	18.51	1.395			
ПАВЕЛ ЕМИЛОВ ИВАНОВ	20	18.6	1.302			
ПАВЕЛ ЕМИЛОВ ИВАНОВ	20	18.7	1.302			
ПАВЕЛ ЕМИЛОВ ИВАНОВ	20	18.8	1.302			
ПАВЕЛ ЕМИЛОВ ИВАНОВ	20	18.20	1.116			
ПАВЕЛ ЕМИЛОВ ИВАНОВ	20	18.18	1.116			
ПАВЕЛ ЕМИЛОВ ИВАНОВ	20	18.19	1.116			
ПАВЕЛ ЕМИЛОВ ИВАНОВ	20			18.1	1.018	18.32
ПАВЕЛ ЕМИЛОВ ИВАНОВ	23			20.94	4.926	88.67
ПАВЕЛ ЕМИЛОВ ИВАНОВ	23	20.152	4.500			
ПАВЕЛ ЕМИЛОВ ИВАНОВ	23	20.83	3.804			
ПАВЕЛ ЕМИЛОВ ИВАНОВ	23	20.121	3.000			
ПАВЕЛ ЕМИЛОВ ИВАНОВ	23	20.84	3.000			
ПАВЕЛ ЕМИЛОВ ИВАНОВ	23	20.82	2.886			
ПАВЕЛ ЕМИЛОВ ИВАНОВ	23	20.81	2.778			
ПАВЕЛ ЕМИЛОВ ИВАНОВ	23	20.95	2.600			
ПАВЕЛ ЕМИЛОВ ИВАНОВ	23			20.153	2.130	38.34
ПАВЕЛ ЕМИЛОВ ИВАНОВ	23			20.110	2.000	36.00
ПАВЕЛ ЕМИЛОВ ИВАНОВ	23	20.113	1.498			
ПАВЕЛ ЕМИЛОВ ИВАНОВ	23	20.151	1.351			
ПАВЕЛ ЕМИЛОВ ИВАНОВ	23	20.112	1.295			
ПАВЕЛ ЕМИЛОВ ИВАНОВ	23	20.114	1.292			
ПАВЕЛ ЕМИЛОВ ИВАНОВ	23	20.60	0.996			
ПАВЕЛ ЕМИЛОВ ИВАНОВ	23	20.154	0.679			
ПАВЕЛ ЕМИЛОВ ИВАНОВ	23	20.119	0.500			
ПАВЕЛ ЕМИЛОВ ИВАНОВ	23	20.90	0.267			
ПАВЕЛ ЕМИЛОВ ИВАНОВ	23			20.91	0.156	2.82
ПАВЕЛ ЕМИЛОВ ИВАНОВ	24	20.81	10.644			
ПАВЕЛ ЕМИЛОВ ИВАНОВ	24	20.155	5.399			
ПАВЕЛ ЕМИЛОВ ИВАНОВ	24	20.97	3.992			
ПАВЕЛ ЕМИЛОВ ИВАНОВ	24	20.82	3.828			
ПАВЕЛ ЕМИЛОВ ИВАНОВ	24	20.86	3.001			
ПАВЕЛ ЕМИЛОВ ИВАНОВ	24	20.87	3.000			
ПАВЕЛ ЕМИЛОВ ИВАНОВ	24	20.85	2.999			
ПАВЕЛ ЕМИЛОВ ИВАНОВ	24	20.83	2.680			
ПАВЕЛ ЕМИЛОВ ИВАНОВ	25	20.67	5.647			
ПАВЕЛ ЕМИЛОВ ИВАНОВ	25	20.69	3.833			
ПАВЕЛ ЕМИЛОВ ИВАНОВ	25	20.68	3.812			
ПАВЕЛ ЕМИЛОВ ИВАНОВ	26	20.100	4.096			
ПАВЕЛ ЕМИЛОВ ИВАНОВ	26	20.148	2.655			
ПАВЕЛ ЕМИЛОВ ИВАНОВ	26	20.88	2.531			
ПАВЕЛ ЕМИЛОВ ИВАНОВ	26	20.118	2.321			
ПАВЕЛ ЕМИЛОВ ИВАНОВ	26	20.154	2.320			

Споразумението е изготвено с помощта на програмния продукт CadIS8 ([www.cadis.bg](http://www.cadis.bg)) по образец, утвърден от министъра на земеделието и храните, съгласно чл. 37в, ал. 2 ЗСПЗЗ и чл. 73, ал. 2 от ППЗСПЗЗ.

ПАВЕЛ ЕМИЛОВ ИВАНОВ	26	20.99	2.000			
ПАВЕЛ ЕМИЛОВ ИВАНОВ	26			20.91	1.053	18.95
ПАВЕЛ ЕМИЛОВ ИВАНОВ	41			21.41	1.548	27.87
ПАВЕЛ ЕМИЛОВ ИВАНОВ	41	21.15	1.247			
ПАВЕЛ ЕМИЛОВ ИВАНОВ	42	21.24	4.482			
ПАВЕЛ ЕМИЛОВ ИВАНОВ	42	21.25	1.860			
ПАВЕЛ ЕМИЛОВ ИВАНОВ	42	21.19	1.816			
ПАВЕЛ ЕМИЛОВ ИВАНОВ	43	21.21	6.872			
ПАВЕЛ ЕМИЛОВ ИВАНОВ	43	21.10	0.954			
ПАВЕЛ ЕМИЛОВ ИВАНОВ	43	21.23	0.338			
ПАВЕЛ ЕМИЛОВ ИВАНОВ	45	21.11	6.999			
ПАВЕЛ ЕМИЛОВ ИВАНОВ	45			21.4	2.992	53.86
ПАВЕЛ ЕМИЛОВ ИВАНОВ	45	21.6	2.000			
ПАВЕЛ ЕМИЛОВ ИВАНОВ	45			21.8	1.996	35.93
ПАВЕЛ ЕМИЛОВ ИВАНОВ	45	21.7	1.400			
ПАВЕЛ ЕМИЛОВ ИВАНОВ	133	20.156	3.600			
ПАВЕЛ ЕМИЛОВ ИВАНОВ	133	20.77	3.000			
ПАВЕЛ ЕМИЛОВ ИВАНОВ	133			20.76	2.316	41.69
ПАВЕЛ ЕМИЛОВ ИВАНОВ	133	20.78	1.997			
ПАВЕЛ ЕМИЛОВ ИВАНОВ	133			20.79	1.490	26.83
ПАВЕЛ ЕМИЛОВ ИВАНОВ	133	20.157	1.283			
ПАВЕЛ ЕМИЛОВ ИВАНОВ	135	21.17	1.917			
ПАВЕЛ ЕМИЛОВ ИВАНОВ	22	3.14	6.426			
ПАВЕЛ ЕМИЛОВ ИВАНОВ	22	3.12	5.967			
ПАВЕЛ ЕМИЛОВ ИВАНОВ	22	3.19	5.509			
ПАВЕЛ ЕМИЛОВ ИВАНОВ	22	3.3	3.859			
ПАВЕЛ ЕМИЛОВ ИВАНОВ	22	3.2	3.202			
ПАВЕЛ ЕМИЛОВ ИВАНОВ	22	3.26	2.753			
ПАВЕЛ ЕМИЛОВ ИВАНОВ	22			3.1	2.494	44.89
ПАВЕЛ ЕМИЛОВ ИВАНОВ	22	3.37	2.295			
ПАВЕЛ ЕМИЛОВ ИВАНОВ	22	3.36	2.294			
ПАВЕЛ ЕМИЛОВ ИВАНОВ	22			3.7	2.105	37.89
ПАВЕЛ ЕМИЛОВ ИВАНОВ	22	3.24	1.836			
ПАВЕЛ ЕМИЛОВ ИВАНОВ	22	3.23	1.806			
ПАВЕЛ ЕМИЛОВ ИВАНОВ	22	3.18	1.779			
ПАВЕЛ ЕМИЛОВ ИВАНОВ	22	3.63	1.768			
ПАВЕЛ ЕМИЛОВ ИВАНОВ	22	3.10	1.380			
ПАВЕЛ ЕМИЛОВ ИВАНОВ	22	3.8	1.100			
ПАВЕЛ ЕМИЛОВ ИВАНОВ	22	3.9	1.099			
ПАВЕЛ ЕМИЛОВ ИВАНОВ	22	3.5	0.918			
ПАВЕЛ ЕМИЛОВ ИВАНОВ	2			18.11	2.298	41.36
ПАВЕЛ ЕМИЛОВ ИВАНОВ	2	18.9	1.860			
ПАВЕЛ ЕМИЛОВ ИВАНОВ	2	18.10	1.860			
ПАВЕЛ ЕМИЛОВ ИВАНОВ	2			18.15	1.395	25.11
ПАВЕЛ ЕМИЛОВ ИВАНОВ	2			18.14	1.395	25.11
ПАВЕЛ ЕМИЛОВ ИВАНОВ	2	18.13	0.930			
ПАВЕЛ ЕМИЛОВ ИВАНОВ	2	18.12	0.930			
<b>ОБЩО за ползвателя (дка)</b>			<b>229.270</b>		<b>32.768</b>	<b>589.82</b>
СВЕТОСЛАВ ДАНЧОВ ТАСЕВ	80	10.73	2.570			
СВЕТОСЛАВ ДАНЧОВ ТАСЕВ	80	10.78	1.217			
СВЕТОСЛАВ ДАНЧОВ ТАСЕВ	80	10.79	1.092			
СВЕТОСЛАВ ДАНЧОВ ТАСЕВ	80	10.6	1.039			
СВЕТОСЛАВ ДАНЧОВ ТАСЕВ	80	10.13	1.000			
СВЕТОСЛАВ ДАНЧОВ ТАСЕВ	80			10.7	0.986	17.75
СВЕТОСЛАВ ДАНЧОВ ТАСЕВ	80			10.9	0.942	16.96
СВЕТОСЛАВ ДАНЧОВ ТАСЕВ	80	10.8	0.932			
СВЕТОСЛАВ ДАНЧОВ ТАСЕВ	80	10.10	0.931			
СВЕТОСЛАВ ДАНЧОВ ТАСЕВ	80	10.16	0.501			
СВЕТОСЛАВ ДАНЧОВ ТАСЕВ	80	10.11	0.476			
СВЕТОСЛАВ ДАНЧОВ ТАСЕВ	80	10.12	0.415			
СВЕТОСЛАВ ДАНЧОВ ТАСЕВ	100	58.16	3.986			

Споразумението е изготвено с помощта на програмния продукт CadIS8 ([www.cadis.bg](http://www.cadis.bg)) по образец, утвърден от министъра на земеделието и храните, съгласно чл. 37в, ал. 2 ЗСПЗЗ и чл. 73, ал. 2 от ППЗСПЗЗ.

СВЕТОСЛАВ ДАНЧОВ ТАСЕВ	100	58.15	2.708			
СВЕТОСЛАВ ДАНЧОВ ТАСЕВ	100	58.19	1.486			
<b>ОБЩО за ползвателя (дка)</b>			<b>18.352</b>		<b>1.928</b>	<b>34.70</b>
СТАНИМИРА СТЕФАНОВА ЧЕПЕНКОВА	12	5.22	11.206			
СТАНИМИРА СТЕФАНОВА ЧЕПЕНКОВА	12	5.81	10.737			
СТАНИМИРА СТЕФАНОВА ЧЕПЕНКОВА	12	5.15	7.343			
СТАНИМИРА СТЕФАНОВА ЧЕПЕНКОВА	12	5.23	5.602			
СТАНИМИРА СТЕФАНОВА ЧЕПЕНКОВА	12	5.57	5.589			
СТАНИМИРА СТЕФАНОВА ЧЕПЕНКОВА	12	5.56	5.498			
СТАНИМИРА СТЕФАНОВА ЧЕПЕНКОВА	12	5.75	5.233			
СТАНИМИРА СТЕФАНОВА ЧЕПЕНКОВА	12			5.60	4.999	89.98
СТАНИМИРА СТЕФАНОВА ЧЕПЕНКОВА	12			5.55	4.310	77.58
СТАНИМИРА СТЕФАНОВА ЧЕПЕНКОВА	12	5.16	3.879			
СТАНИМИРА СТЕФАНОВА ЧЕПЕНКОВА	12	5.53	3.787			
СТАНИМИРА СТЕФАНОВА ЧЕПЕНКОВА	12	5.54	3.533			
СТАНИМИРА СТЕФАНОВА ЧЕПЕНКОВА	12	5.52	3.424			
СТАНИМИРА СТЕФАНОВА ЧЕПЕНКОВА	12	5.51	3.423			
СТАНИМИРА СТЕФАНОВА ЧЕПЕНКОВА	12	5.77	3.276			
СТАНИМИРА СТЕФАНОВА ЧЕПЕНКОВА	12			5.76	3.016	54.29
СТАНИМИРА СТЕФАНОВА ЧЕПЕНКОВА	12	5.25	2.842			
СТАНИМИРА СТЕФАНОВА ЧЕПЕНКОВА	12	5.59	2.596			
СТАНИМИРА СТЕФАНОВА ЧЕПЕНКОВА	12	5.72	2.586			
СТАНИМИРА СТЕФАНОВА ЧЕПЕНКОВА	12	5.13	2.564			
СТАНИМИРА СТЕФАНОВА ЧЕПЕНКОВА	12	5.14	2.542			
СТАНИМИРА СТЕФАНОВА ЧЕПЕНКОВА	12	5.68	2.525			
СТАНИМИРА СТЕФАНОВА ЧЕПЕНКОВА	12			5.69	2.506	45.11
СТАНИМИРА СТЕФАНОВА ЧЕПЕНКОВА	12	5.71	2.328			
СТАНИМИРА СТЕФАНОВА ЧЕПЕНКОВА	12	5.20	2.154			
СТАНИМИРА СТЕФАНОВА ЧЕПЕНКОВА	12			5.19	1.983	35.69
СТАНИМИРА СТЕФАНОВА ЧЕПЕНКОВА	12	5.18	1.982			
СТАНИМИРА СТЕФАНОВА ЧЕПЕНКОВА	12	5.24	1.896			
СТАНИМИРА СТЕФАНОВА ЧЕПЕНКОВА	12	5.21	1.725			
СТАНИМИРА СТЕФАНОВА ЧЕПЕНКОВА	12			5.64	1.724	31.03
СТАНИМИРА СТЕФАНОВА ЧЕПЕНКОВА	12	5.65	1.724			
СТАНИМИРА СТЕФАНОВА ЧЕПЕНКОВА	12			5.61	1.724	31.03
СТАНИМИРА СТЕФАНОВА ЧЕПЕНКОВА	12	5.62	1.724			
СТАНИМИРА СТЕФАНОВА ЧЕПЕНКОВА	12			5.63	1.724	31.03
СТАНИМИРА СТЕФАНОВА ЧЕПЕНКОВА	12			5.66	1.724	31.03
СТАНИМИРА СТЕФАНОВА ЧЕПЕНКОВА	12	5.73	1.293			
СТАНИМИРА СТЕФАНОВА ЧЕПЕНКОВА	12	5.74	1.290			
СТАНИМИРА СТЕФАНОВА ЧЕПЕНКОВА	13	5.38	6.033			
СТАНИМИРА СТЕФАНОВА ЧЕПЕНКОВА	13	5.42	5.276			
СТАНИМИРА СТЕФАНОВА ЧЕПЕНКОВА	13	5.32	5.259			
СТАНИМИРА СТЕФАНОВА ЧЕПЕНКОВА	13	5.40	3.448			
СТАНИМИРА СТЕФАНОВА ЧЕПЕНКОВА	13	5.31	2.539			
СТАНИМИРА СТЕФАНОВА ЧЕПЕНКОВА	13			5.33	2.155	38.79
СТАНИМИРА СТЕФАНОВА ЧЕПЕНКОВА	13			5.41	1.724	31.03
СТАНИМИРА СТЕФАНОВА ЧЕПЕНКОВА	13	5.36	1.724			
СТАНИМИРА СТЕФАНОВА ЧЕПЕНКОВА	13			5.34	1.724	31.03
СТАНИМИРА СТЕФАНОВА ЧЕПЕНКОВА	13			5.35	1.724	31.03
СТАНИМИРА СТЕФАНОВА ЧЕПЕНКОВА	13	5.37	1.724			
СТАНИМИРА СТЕФАНОВА ЧЕПЕНКОВА	13			5.39	1.723	31.01
СТАНИМИРА СТЕФАНОВА ЧЕПЕНКОВА	14	5.45	5.171			
СТАНИМИРА СТЕФАНОВА ЧЕПЕНКОВА	14	5.44	3.634			
СТАНИМИРА СТЕФАНОВА ЧЕПЕНКОВА	14			5.28	1.895	34.11
СТАНИМИРА СТЕФАНОВА ЧЕПЕНКОВА	14	5.27	1.840			
СТАНИМИРА СТЕФАНОВА ЧЕПЕНКОВА	14	5.29	1.724			
СТАНИМИРА СТЕФАНОВА ЧЕПЕНКОВА	14	5.46	1.292			
СТАНИМИРА СТЕФАНОВА ЧЕПЕНКОВА	14	5.50	1.034			
СТАНИМИРА СТЕФАНОВА ЧЕПЕНКОВА	14	5.48	1.034			
СТАНИМИРА СТЕФАНОВА ЧЕПЕНКОВА	14	5.49	1.034			

Споразумението е изготвено с помощта на програмния продукт CadIS8 ([www.cadis.bg](http://www.cadis.bg)) по образец, утвърден от министъра на земеделието и храните, съгласно чл. 37в, ал. 2 ЗСПЗЗ и чл. 73, ал. 2 от ППЗСПЗЗ.

СТАНИМИРА СТЕФАНОВА ЧЕПЕНКОВА	15	5.9	6.552			
СТАНИМИРА СТЕФАНОВА ЧЕПЕНКОВА	15	5.10	6.004			
СТАНИМИРА СТЕФАНОВА ЧЕПЕНКОВА	15	5.12	3.793			
СТАНИМИРА СТЕФАНОВА ЧЕПЕНКОВА	15	5.11	3.276			
СТАНИМИРА СТЕФАНОВА ЧЕПЕНКОВА	15	5.8	2.500			
СТАНИМИРА СТЕФАНОВА ЧЕПЕНКОВА	15			5.7	1.723	31.01
СТАНИМИРА СТЕФАНОВА ЧЕПЕНКОВА	16	5.5	4.483			
СТАНИМИРА СТЕФАНОВА ЧЕПЕНКОВА	16	5.3	0.784			
СТАНИМИРА СТЕФАНОВА ЧЕПЕНКОВА	16	5.4	0.784			
СТАНИМИРА СТЕФАНОВА ЧЕПЕНКОВА	16	5.2	0.589			
СТАНИМИРА СТЕФАНОВА ЧЕПЕНКОВА	16	5.1	0.496			
СТАНИМИРА СТЕФАНОВА ЧЕПЕНКОВА	92	58.76	12.844			
СТАНИМИРА СТЕФАНОВА ЧЕПЕНКОВА	92			58.86	2.000	36.00
СТАНИМИРА СТЕФАНОВА ЧЕПЕНКОВА	92	58.75	1.872			
СТАНИМИРА СТЕФАНОВА ЧЕПЕНКОВА	92	58.85	1.501			
СТАНИМИРА СТЕФАНОВА ЧЕПЕНКОВА	92			58.87	1.041	18.74
СТАНИМИРА СТЕФАНОВА ЧЕПЕНКОВА	92	58.82	1.000			
СТАНИМИРА СТЕФАНОВА ЧЕПЕНКОВА	92			58.83	1.000	18.00
СТАНИМИРА СТЕФАНОВА ЧЕПЕНКОВА	92	58.84	0.999			
СТАНИМИРА СТЕФАНОВА ЧЕПЕНКОВА	92			58.80	0.302	5.43
СТАНИМИРА СТЕФАНОВА ЧЕПЕНКОВА	92	58.81	0.261			
СТАНИМИРА СТЕФАНОВА ЧЕПЕНКОВА	92			58.78	0.228	4.10
СТАНИМИРА СТЕФАНОВА ЧЕПЕНКОВА	92			58.79	0.195	3.52
СТАНИМИРА СТЕФАНОВА ЧЕПЕНКОВА	93	58.118	7.855			
СТАНИМИРА СТЕФАНОВА ЧЕПЕНКОВА	93			58.102	4.582	82.47
СТАНИМИРА СТЕФАНОВА ЧЕПЕНКОВА	93	58.92	4.500			
СТАНИМИРА СТЕФАНОВА ЧЕПЕНКОВА	93			58.116	3.728	67.11
СТАНИМИРА СТЕФАНОВА ЧЕПЕНКОВА	93			58.115	3.218	57.93
СТАНИМИРА СТЕФАНОВА ЧЕПЕНКОВА	93	58.97	3.000			
СТАНИМИРА СТЕФАНОВА ЧЕПЕНКОВА	93	58.96	3.000			
СТАНИМИРА СТЕФАНОВА ЧЕПЕНКОВА	93	58.89	2.055			
СТАНИМИРА СТЕФАНОВА ЧЕПЕНКОВА	93			58.103	1.994	35.89
СТАНИМИРА СТЕФАНОВА ЧЕПЕНКОВА	93	58.98	1.700			
СТАНИМИРА СТЕФАНОВА ЧЕПЕНКОВА	93	58.91	1.500			
СТАНИМИРА СТЕФАНОВА ЧЕПЕНКОВА	93			58.95	1.053	18.95
СТАНИМИРА СТЕФАНОВА ЧЕПЕНКОВА	93			58.90	1.000	18.00
СТАНИМИРА СТЕФАНОВА ЧЕПЕНКОВА	93	58.100	1.000			
СТАНИМИРА СТЕФАНОВА ЧЕПЕНКОВА	93	58.93	0.773			
СТАНИМИРА СТЕФАНОВА ЧЕПЕНКОВА	93	58.99	0.700			
СТАНИМИРА СТЕФАНОВА ЧЕПЕНКОВА	93			58.117	0.700	12.60
СТАНИМИРА СТЕФАНОВА ЧЕПЕНКОВА	93	58.120	0.600			
СТАНИМИРА СТЕФАНОВА ЧЕПЕНКОВА	94	58.109	2.478			
СТАНИМИРА СТЕФАНОВА ЧЕПЕНКОВА	94			58.108	1.379	24.82
СТАНИМИРА СТЕФАНОВА ЧЕПЕНКОВА	94	58.111	0.997			
СТАНИМИРА СТЕФАНОВА ЧЕПЕНКОВА	94	58.110	0.366			
СТАНИМИРА СТЕФАНОВА ЧЕПЕНКОВА	95			58.113	2.606	46.90
СТАНИМИРА СТЕФАНОВА ЧЕПЕНКОВА	98	58.60	8.000			
СТАНИМИРА СТЕФАНОВА ЧЕПЕНКОВА	98	58.61	1.625			
СТАНИМИРА СТЕФАНОВА ЧЕПЕНКОВА	98	58.130	1.377			
СТАНИМИРА СТЕФАНОВА ЧЕПЕНКОВА	98	58.62	0.921			
СТАНИМИРА СТЕФАНОВА ЧЕПЕНКОВА	98	58.129	0.876			
СТАНИМИРА СТЕФАНОВА ЧЕПЕНКОВА	98			58.131	0.652	11.73
СТАНИМИРА СТЕФАНОВА ЧЕПЕНКОВА	98	58.162	0.200			
СТАНИМИРА СТЕФАНОВА ЧЕПЕНКОВА	99	58.58	7.923			
СТАНИМИРА СТЕФАНОВА ЧЕПЕНКОВА	99	58.55	6.015			
СТАНИМИРА СТЕФАНОВА ЧЕПЕНКОВА	99	58.56	4.200			
СТАНИМИРА СТЕФАНОВА ЧЕПЕНКОВА	99	58.57	3.007			
СТАНИМИРА СТЕФАНОВА ЧЕПЕНКОВА	99	58.51	2.200			
СТАНИМИРА СТЕФАНОВА ЧЕПЕНКОВА	99	58.52	2.200			
СТАНИМИРА СТЕФАНОВА ЧЕПЕНКОВА	99	58.53	2.200			
<b>ОБЩО за ползвателя (дка)</b>			<b>266.072</b>		<b>62.055</b>	<b>1117.00</b>

Споразумението е изготвено с помощта на програмния продукт CadIS8 ([www.cadis.bg](http://www.cadis.bg)) по образец, утвърден от министъра на земеделието и храните, съгласно чл. 37в, ал. 2 ЗСПЗЗ и чл. 73, ал. 2 от ППЗСПЗЗ.

ЦВЕТАНКА ПАВЛОВА АНАКИЕВА	44			21.5	2.432	43.77
ЦВЕТАНКА ПАВЛОВА АНАКИЕВА	44	21.3	1.212			
ЦВЕТАНКА ПАВЛОВА АНАКИЕВА	144			21.41	0.973	17.52
ЦВЕТАНКА ПАВЛОВА АНАКИЕВА	144	21.15	0.774			
ЦВЕТАНКА ПАВЛОВА АНАКИЕВА	144			21.5	0.434	7.81
<b>ОБЩО за ползвателя (дка)</b>			<b>1.986</b>		<b>3.839</b>	<b>69.11</b>
ЦВЕТОСЛАВА КАМЕНОВА КОЦЕВА	9			3.73	7.344	132.19
ЦВЕТОСЛАВА КАМЕНОВА КОЦЕВА	9			3.80	7.344	132.19
ЦВЕТОСЛАВА КАМЕНОВА КОЦЕВА	9	3.29	5.501			
ЦВЕТОСЛАВА КАМЕНОВА КОЦЕВА	9	3.20	5.147			
ЦВЕТОСЛАВА КАМЕНОВА КОЦЕВА	9	3.93	5.050			
ЦВЕТОСЛАВА КАМЕНОВА КОЦЕВА	9			3.82	4.590	82.62
ЦВЕТОСЛАВА КАМЕНОВА КОЦЕВА	9	3.46	4.589			
ЦВЕТОСЛАВА КАМЕНОВА КОЦЕВА	9	3.47	4.131			
ЦВЕТОСЛАВА КАМЕНОВА КОЦЕВА	9	3.48	4.130			
ЦВЕТОСЛАВА КАМЕНОВА КОЦЕВА	9	3.71	4.129			
ЦВЕТОСЛАВА КАМЕНОВА КОЦЕВА	9	3.21	3.673			
ЦВЕТОСЛАВА КАМЕНОВА КОЦЕВА	9	3.70	3.670			
ЦВЕТОСЛАВА КАМЕНОВА КОЦЕВА	9			3.28	3.670	66.06
ЦВЕТОСЛАВА КАМЕНОВА КОЦЕВА	9	3.27	3.565			
ЦВЕТОСЛАВА КАМЕНОВА КОЦЕВА	9	3.31	3.555			
ЦВЕТОСЛАВА КАМЕНОВА КОЦЕВА	9			3.86	3.487	62.77
ЦВЕТОСЛАВА КАМЕНОВА КОЦЕВА	9	3.45	3.214			
ЦВЕТОСЛАВА КАМЕНОВА КОЦЕВА	9			3.94	3.213	57.83
ЦВЕТОСЛАВА КАМЕНОВА КОЦЕВА	9	3.42	3.213			
ЦВЕТОСЛАВА КАМЕНОВА КОЦЕВА	9	3.53	2.754			
ЦВЕТОСЛАВА КАМЕНОВА КОЦЕВА	9	3.64	2.753			
ЦВЕТОСЛАВА КАМЕНОВА КОЦЕВА	9	3.44	2.752			
ЦВЕТОСЛАВА КАМЕНОВА КОЦЕВА	9			3.103	2.749	49.48
ЦВЕТОСЛАВА КАМЕНОВА КОЦЕВА	9	3.34	2.748			
ЦВЕТОСЛАВА КАМЕНОВА КОЦЕВА	9	3.30	2.747			
ЦВЕТОСЛАВА КАМЕНОВА КОЦЕВА	9	3.41	2.718			
ЦВЕТОСЛАВА КАМЕНОВА КОЦЕВА	9	3.49	2.571			
ЦВЕТОСЛАВА КАМЕНОВА КОЦЕВА	9	3.25	2.570			
ЦВЕТОСЛАВА КАМЕНОВА КОЦЕВА	9	3.40	2.510			
ЦВЕТОСЛАВА КАМЕНОВА КОЦЕВА	9	3.98	2.300			
ЦВЕТОСЛАВА КАМЕНОВА КОЦЕВА	9	3.55	2.244			
ЦВЕТОСЛАВА КАМЕНОВА КОЦЕВА	9	3.32	2.111			
ЦВЕТОСЛАВА КАМЕНОВА КОЦЕВА	9	3.102	2.106			
ЦВЕТОСЛАВА КАМЕНОВА КОЦЕВА	9	3.66	1.842			
ЦВЕТОСЛАВА КАМЕНОВА КОЦЕВА	9			3.56	1.837	33.07
ЦВЕТОСЛАВА КАМЕНОВА КОЦЕВА	9			3.78	1.837	33.07
ЦВЕТОСЛАВА КАМЕНОВА КОЦЕВА	9			3.100	1.836	33.05
ЦВЕТОСЛАВА КАМЕНОВА КОЦЕВА	9	3.65	1.836			
ЦВЕТОСЛАВА КАМЕНОВА КОЦЕВА	9			3.92	1.835	33.03
ЦВЕТОСЛАВА КАМЕНОВА КОЦЕВА	9			3.83	1.651	29.72
ЦВЕТОСЛАВА КАМЕНОВА КОЦЕВА	9			3.99	1.650	29.70
ЦВЕТОСЛАВА КАМЕНОВА КОЦЕВА	9	3.101	1.560			
ЦВЕТОСЛАВА КАМЕНОВА КОЦЕВА	9			3.38	1.380	24.84
ЦВЕТОСЛАВА КАМЕНОВА КОЦЕВА	9	3.50	1.377			
ЦВЕТОСЛАВА КАМЕНОВА КОЦЕВА	9	3.109	1.377			
ЦВЕТОСЛАВА КАМЕНОВА КОЦЕВА	9	3.69	1.285			
ЦВЕТОСЛАВА КАМЕНОВА КОЦЕВА	9	3.59	0.354			
ЦВЕТОСЛАВА КАМЕНОВА КОЦЕВА	9	3.81	0.190			
ЦВЕТОСЛАВА КАМЕНОВА КОЦЕВА	104	58.38	6.722			
ЦВЕТОСЛАВА КАМЕНОВА КОЦЕВА	104	58.45	5.999			
ЦВЕТОСЛАВА КАМЕНОВА КОЦЕВА	104	58.43	5.798			
ЦВЕТОСЛАВА КАМЕНОВА КОЦЕВА	104	58.42	3.977			
ЦВЕТОСЛАВА КАМЕНОВА КОЦЕВА	104	58.46	3.601			
ЦВЕТОСЛАВА КАМЕНОВА КОЦЕВА	104			58.119	3.060	55.08
ЦВЕТОСЛАВА КАМЕНОВА КОЦЕВА	104	58.49	3.000			

Споразумението е изготвено с помощта на програмния продукт CadIS8 ([www.cadis.bg](http://www.cadis.bg)) по образец, утвърден от министъра на земеделието и храните, съгласно чл. 37в, ал. 2 ЗСПЗЗ и чл. 73, ал. 2 от ППЗСПЗЗ.

ЦВЕТОСЛАВА КАМЕНОВА КОЦЕВА	104	58.47	2.999			
ЦВЕТОСЛАВА КАМЕНОВА КОЦЕВА	104	58.40	2.986			
ЦВЕТОСЛАВА КАМЕНОВА КОЦЕВА	104	58.41	2.971			
ЦВЕТОСЛАВА КАМЕНОВА КОЦЕВА	104	58.44	2.000			
ЦВЕТОСЛАВА КАМЕНОВА КОЦЕВА	104	58.50	2.000			
ЦВЕТОСЛАВА КАМЕНОВА КОЦЕВА	104	58.39	1.998			
ЦВЕТОСЛАВА КАМЕНОВА КОЦЕВА	104	58.48	1.000			
<b>ОБЩО за ползвателя (дка)</b>			<b>141.322</b>		<b>47.483</b>	<b>854.69</b>
ЯВОР ИВАНОВ ЙОСИФОВ	53	7.22	3.904			
ЯВОР ИВАНОВ ЙОСИФОВ	53	7.20	3.499			
ЯВОР ИВАНОВ ЙОСИФОВ	53			7.21	2.999	53.98
ЯВОР ИВАНОВ ЙОСИФОВ	53	7.24	2.694			
ЯВОР ИВАНОВ ЙОСИФОВ	53	7.23	2.203			
ЯВОР ИВАНОВ ЙОСИФОВ	53	7.26	2.143			
ЯВОР ИВАНОВ ЙОСИФОВ	53	7.25	1.000			
ЯВОР ИВАНОВ ЙОСИФОВ	64	14.67	4.179			
ЯВОР ИВАНОВ ЙОСИФОВ	65	14.74	2.111			
ЯВОР ИВАНОВ ЙОСИФОВ	65	14.43	0.815			
ЯВОР ИВАНОВ ЙОСИФОВ	66	14.51	2.427			
ЯВОР ИВАНОВ ЙОСИФОВ	66			14.48	2.076	37.37
ЯВОР ИВАНОВ ЙОСИФОВ	66	14.52	1.188			
ЯВОР ИВАНОВ ЙОСИФОВ	66			14.47	0.945	17.01
ЯВОР ИВАНОВ ЙОСИФОВ	67	14.53	0.881			
ЯВОР ИВАНОВ ЙОСИФОВ	67	14.50	0.727			
ЯВОР ИВАНОВ ЙОСИФОВ	67			14.49	0.692	12.46
ЯВОР ИВАНОВ ЙОСИФОВ	67			14.46	0.392	7.06
ЯВОР ИВАНОВ ЙОСИФОВ	68	14.36	3.028			
ЯВОР ИВАНОВ ЙОСИФОВ	68	14.35	1.679			
ЯВОР ИВАНОВ ЙОСИФОВ	68	14.7	1.573			
ЯВОР ИВАНОВ ЙОСИФОВ	68	14.11	1.297			
ЯВОР ИВАНОВ ЙОСИФОВ	68	14.34	1.273			
ЯВОР ИВАНОВ ЙОСИФОВ	68	14.10	0.619			
ЯВОР ИВАНОВ ЙОСИФОВ	68	14.80	0.527			
ЯВОР ИВАНОВ ЙОСИФОВ	68	14.9	0.519			
ЯВОР ИВАНОВ ЙОСИФОВ	68	14.12	0.510			
ЯВОР ИВАНОВ ЙОСИФОВ	68	14.79	0.493			
ЯВОР ИВАНОВ ЙОСИФОВ	68	14.8	0.442			
ЯВОР ИВАНОВ ЙОСИФОВ	68	14.13	0.307			
ЯВОР ИВАНОВ ЙОСИФОВ	68	14.78	0.120			
ЯВОР ИВАНОВ ЙОСИФОВ	69	14.65	4.413			
ЯВОР ИВАНОВ ЙОСИФОВ	69	14.66	3.242			
ЯВОР ИВАНОВ ЙОСИФОВ	69	14.28	2.701			
ЯВОР ИВАНОВ ЙОСИФОВ	69	14.64	2.201			
ЯВОР ИВАНОВ ЙОСИФОВ	69	14.63	2.195			
ЯВОР ИВАНОВ ЙОСИФОВ	69			14.15	1.887	33.97
ЯВОР ИВАНОВ ЙОСИФОВ	69	14.30	1.768			
ЯВОР ИВАНОВ ЙОСИФОВ	69	14.62	1.729			
ЯВОР ИВАНОВ ЙОСИФОВ	69			14.18	1.713	30.83
ЯВОР ИВАНОВ ЙОСИФОВ	69			14.29	1.654	29.77
ЯВОР ИВАНОВ ЙОСИФОВ	69	14.75	1.067			
ЯВОР ИВАНОВ ЙОСИФОВ	69	14.23	1.012			
ЯВОР ИВАНОВ ЙОСИФОВ	69			14.19	0.784	14.12
ЯВОР ИВАНОВ ЙОСИФОВ	69	14.16	0.762			
ЯВОР ИВАНОВ ЙОСИФОВ	69			14.20	0.691	12.44
ЯВОР ИВАНОВ ЙОСИФОВ	69	14.26	0.628			
ЯВОР ИВАНОВ ЙОСИФОВ	69	14.31	0.304			
ЯВОР ИВАНОВ ЙОСИФОВ	70	13.21	5.155			
ЯВОР ИВАНОВ ЙОСИФОВ	70	13.20	3.126			
ЯВОР ИВАНОВ ЙОСИФОВ	70	13.27	2.332			
ЯВОР ИВАНОВ ЙОСИФОВ	70			13.31	2.233	40.19
ЯВОР ИВАНОВ ЙОСИФОВ	70	13.41	2.217			

Споразумението е изготвено с помощта на програмния продукт CadIS8 ([www.cadis.bg](http://www.cadis.bg)) по образец, утвърден от министъра на земеделието и храните, съгласно чл. 37в, ал. 2 ЗСПЗЗ и чл. 73, ал. 2 от ППЗСПЗЗ.



ЯВОР ИВАНОВ ЙОСИФОВ	70	13.30	2.173			
ЯВОР ИВАНОВ ЙОСИФОВ	70			13.19	2.118	38.12
ЯВОР ИВАНОВ ЙОСИФОВ	70			13.26	1.802	32.43
ЯВОР ИВАНОВ ЙОСИФОВ	70			13.42	1.697	30.54
ЯВОР ИВАНОВ ЙОСИФОВ	70	13.18	1.687			
ЯВОР ИВАНОВ ЙОСИФОВ	70	13.38	1.582			
ЯВОР ИВАНОВ ЙОСИФОВ	70			13.33	1.305	23.48
ЯВОР ИВАНОВ ЙОСИФОВ	70	13.25	1.248			
ЯВОР ИВАНОВ ЙОСИФОВ	70	13.43	1.225			
ЯВОР ИВАНОВ ЙОСИФОВ	70			13.32	1.066	19.18
ЯВОР ИВАНОВ ЙОСИФОВ	70	13.29	1.010			
ЯВОР ИВАНОВ ЙОСИФОВ	70	13.28	0.934			
ЯВОР ИВАНОВ ЙОСИФОВ	70	13.23	0.722			
ЯВОР ИВАНОВ ЙОСИФОВ	70	13.36	0.619			
ЯВОР ИВАНОВ ЙОСИФОВ	70	13.40	0.501			
ЯВОР ИВАНОВ ЙОСИФОВ	70	13.39	0.500			
ЯВОР ИВАНОВ ЙОСИФОВ	70	13.34	0.403			
ЯВОР ИВАНОВ ЙОСИФОВ	70	13.35	0.296			
ЯВОР ИВАНОВ ЙОСИФОВ	71	13.47	1.868			
ЯВОР ИВАНОВ ЙОСИФОВ	71	13.48	1.812			
ЯВОР ИВАНОВ ЙОСИФОВ	71	13.49	1.709			
ЯВОР ИВАНОВ ЙОСИФОВ	71	13.50	1.651			
ЯВОР ИВАНОВ ЙОСИФОВ	71	13.60	1.101			
ЯВОР ИВАНОВ ЙОСИФОВ	71	13.51	1.048			
ЯВОР ИВАНОВ ЙОСИФОВ	71	13.52	0.845			
ЯВОР ИВАНОВ ЙОСИФОВ	72	13.11	3.480			
ЯВОР ИВАНОВ ЙОСИФОВ	72	13.13	2.704			
ЯВОР ИВАНОВ ЙОСИФОВ	72			13.12	2.281	41.05
ЯВОР ИВАНОВ ЙОСИФОВ	73	15.29	2.544			
ЯВОР ИВАНОВ ЙОСИФОВ	73	15.22	1.167			
ЯВОР ИВАНОВ ЙОСИФОВ	73	15.17	1.119			
ЯВОР ИВАНОВ ЙОСИФОВ	73	15.19	0.906			
ЯВОР ИВАНОВ ЙОСИФОВ	73	15.18	0.720			
ЯВОР ИВАНОВ ЙОСИФОВ	73	15.34	0.622			
ЯВОР ИВАНОВ ЙОСИФОВ	73	15.27	0.425			
ЯВОР ИВАНОВ ЙОСИФОВ	73	15.25	0.405			
ЯВОР ИВАНОВ ЙОСИФОВ	73	15.35	0.400			
ЯВОР ИВАНОВ ЙОСИФОВ	73	15.26	0.339			
ЯВОР ИВАНОВ ЙОСИФОВ	73	15.24	0.169			
ЯВОР ИВАНОВ ЙОСИФОВ	74	15.6	1.606			
ЯВОР ИВАНОВ ЙОСИФОВ	74			15.40	1.523	27.41
ЯВОР ИВАНОВ ЙОСИФОВ	74	15.10	1.494			
ЯВОР ИВАНОВ ЙОСИФОВ	74	15.11	1.255			
ЯВОР ИВАНОВ ЙОСИФОВ	74	15.8	1.235			
ЯВОР ИВАНОВ ЙОСИФОВ	74			15.39	1.100	19.80
ЯВОР ИВАНОВ ЙОСИФОВ	74			15.7	0.954	17.17
ЯВОР ИВАНОВ ЙОСИФОВ	74	15.5	0.754			
ЯВОР ИВАНОВ ЙОСИФОВ	74			15.12	0.680	12.25
ЯВОР ИВАНОВ ЙОСИФОВ	74	15.13	0.367			
ЯВОР ИВАНОВ ЙОСИФОВ	74	15.14	0.190			
ЯВОР ИВАНОВ ЙОСИФОВ	75	13.7	2.336			
ЯВОР ИВАНОВ ЙОСИФОВ	76	13.1	2.400			
ЯВОР ИВАНОВ ЙОСИФОВ	76	13.3	1.713			
ЯВОР ИВАНОВ ЙОСИФОВ	76			13.2	1.692	30.45
ЯВОР ИВАНОВ ЙОСИФОВ	76	13.4	1.453			
ЯВОР ИВАНОВ ЙОСИФОВ	76	13.5	0.229			
ЯВОР ИВАНОВ ЙОСИФОВ	77	10.62	1.729			
ЯВОР ИВАНОВ ЙОСИФОВ	77	10.60	1.620			
ЯВОР ИВАНОВ ЙОСИФОВ	77	10.64	1.535			
ЯВОР ИВАНОВ ЙОСИФОВ	77	10.61	1.276			
ЯВОР ИВАНОВ ЙОСИФОВ	77			10.59	1.010	18.18

Споразумението е изготвено с помощта на програмен продукт CadIS8 ([www.cadis.bg](http://www.cadis.bg)) по образец, утвърден от министъра на земеделието и храните, съгласно чл. 37в, ал. 2 ЗСПЗЗ и чл. 73, ал. 2 от ППЗСПЗЗ.

ЯВОР ИВАНОВ ЙОСИФОВ	77			10.63	0.985	17.73
ЯВОР ИВАНОВ ЙОСИФОВ	77	10.57	0.769			
ЯВОР ИВАНОВ ЙОСИФОВ	77	10.67	0.724			
ЯВОР ИВАНОВ ЙОСИФОВ	77	10.66	0.711			
ЯВОР ИВАНОВ ЙОСИФОВ	77			10.65	0.681	12.26
ЯВОР ИВАНОВ ЙОСИФОВ	77	10.56	0.547			
ЯВОР ИВАНОВ ЙОСИФОВ	77	10.58	0.334			
ЯВОР ИВАНОВ ЙОСИФОВ	78			10.36	2.284	41.11
ЯВОР ИВАНОВ ЙОСИФОВ	78	10.39	1.712			
ЯВОР ИВАНОВ ЙОСИФОВ	78			10.69	1.659	29.87
ЯВОР ИВАНОВ ЙОСИФОВ	78	10.34	1.595			
ЯВОР ИВАНОВ ЙОСИФОВ	78			10.42	1.574	28.34
ЯВОР ИВАНОВ ЙОСИФОВ	78			10.43	1.447	26.05
ЯВОР ИВАНОВ ЙОСИФОВ	78	10.50	1.297			
ЯВОР ИВАНОВ ЙОСИФОВ	78	10.41	1.263			
ЯВОР ИВАНОВ ЙОСИФОВ	78			10.51	1.078	19.41
ЯВОР ИВАНОВ ЙОСИФОВ	78			10.38	1.000	18.00
ЯВОР ИВАНОВ ЙОСИФОВ	78	10.37	0.999			
ЯВОР ИВАНОВ ЙОСИФОВ	78			10.52	0.716	12.89
ЯВОР ИВАНОВ ЙОСИФОВ	78	10.40	0.706			
ЯВОР ИВАНОВ ЙОСИФОВ	78			10.46	0.693	12.47
ЯВОР ИВАНОВ ЙОСИФОВ	78			10.45	0.693	12.47
ЯВОР ИВАНОВ ЙОСИФОВ	78	10.47	0.346			
ЯВОР ИВАНОВ ЙОСИФОВ	78	10.48	0.344			
ЯВОР ИВАНОВ ЙОСИФОВ	79	10.21	1.529			
ЯВОР ИВАНОВ ЙОСИФОВ	79			10.26	1.500	27.00
ЯВОР ИВАНОВ ЙОСИФОВ	79	10.23	1.401			
ЯВОР ИВАНОВ ЙОСИФОВ	79	10.20	1.354			
ЯВОР ИВАНОВ ЙОСИФОВ	79	10.22	1.301			
ЯВОР ИВАНОВ ЙОСИФОВ	79	10.24	0.997			
ЯВОР ИВАНОВ ЙОСИФОВ	79			10.27	0.756	13.60
ЯВОР ИВАНОВ ЙОСИФОВ	79	10.28	0.468			
ЯВОР ИВАНОВ ЙОСИФОВ	79			10.25	0.301	5.42
ЯВОР ИВАНОВ ЙОСИФОВ	87	57.4	1.224			
ЯВОР ИВАНОВ ЙОСИФОВ	87	57.2	1.175			
ЯВОР ИВАНОВ ЙОСИФОВ	87	57.3	1.017			
ЯВОР ИВАНОВ ЙОСИФОВ	88	57.6	1.818			
ЯВОР ИВАНОВ ЙОСИФОВ	89	57.9	3.665			
ЯВОР ИВАНОВ ЙОСИФОВ	89	57.11	2.120			
ЯВОР ИВАНОВ ЙОСИФОВ	89			57.10	0.748	13.47
ЯВОР ИВАНОВ ЙОСИФОВ	90	57.16	1.500			
ЯВОР ИВАНОВ ЙОСИФОВ	90	57.14	1.197			
ЯВОР ИВАНОВ ЙОСИФОВ	90			57.13	1.196	21.53
ЯВОР ИВАНОВ ЙОСИФОВ	90	57.18	1.000			
ЯВОР ИВАНОВ ЙОСИФОВ	90	57.19	0.887			
ЯВОР ИВАНОВ ЙОСИФОВ	90			57.15	0.859	15.45
ЯВОР ИВАНОВ ЙОСИФОВ	90	57.17	0.800			
ЯВОР ИВАНОВ ЙОСИФОВ	91	57.11	1.402			
ЯВОР ИВАНОВ ЙОСИФОВ	101	58.21	1.964			
ЯВОР ИВАНОВ ЙОСИФОВ	101	58.20	1.500			
ЯВОР ИВАНОВ ЙОСИФОВ	101	58.149	1.500			
ЯВОР ИВАНОВ ЙОСИФОВ	101	58.18	1.390			
ЯВОР ИВАНОВ ЙОСИФОВ	102	58.10	4.000			
ЯВОР ИВАНОВ ЙОСИФОВ	102			58.7	3.919	70.54
ЯВОР ИВАНОВ ЙОСИФОВ	102	58.12	3.000			
ЯВОР ИВАНОВ ЙОСИФОВ	102			58.9	3.000	54.00
ЯВОР ИВАНОВ ЙОСИФОВ	102	58.11	2.200			
ЯВОР ИВАНОВ ЙОСИФОВ	102	58.8	1.999			
ЯВОР ИВАНОВ ЙОСИФОВ	103	58.2	3.300			
ЯВОР ИВАНОВ ЙОСИФОВ	103			58.1	2.522	45.39
ЯВОР ИВАНОВ ЙОСИФОВ	103	58.4	1.967			

Споразумението е изготвено с помощта на програмния продукт CadIS8 ([www.cadis.bg](http://www.cadis.bg)) по образец, утвърден от министъра на земеделието и храните, съгласно чл. 37в, ал. 2 ЗСПЗЗ и чл. 73, ал. 2 от ППЗСПЗЗ.

ЯВОР ИВАНОВ ЙОСИФОВ	103	58.5	1.844			
ЯВОР ИВАНОВ ЙОСИФОВ	103			58.6	1.732	31.17
ЯВОР ИВАНОВ ЙОСИФОВ	103	58.3	1.000			
ЯВОР ИВАНОВ ЙОСИФОВ	106	54.2	3.973			
ЯВОР ИВАНОВ ЙОСИФОВ	106	54.1	2.912			
ЯВОР ИВАНОВ ЙОСИФОВ	107	54.5	4.040			
ЯВОР ИВАНОВ ЙОСИФОВ	107			54.3	2.895	52.10
ЯВОР ИВАНОВ ЙОСИФОВ	107	54.6	1.909			
ЯВОР ИВАНОВ ЙОСИФОВ	107			54.4	0.975	17.55
ЯВОР ИВАНОВ ЙОСИФОВ	108			54.7	1.989	35.81
ЯВОР ИВАНОВ ЙОСИФОВ	108	54.8	0.941			
ЯВОР ИВАНОВ ЙОСИФОВ	109	53.27	2.927			
ЯВОР ИВАНОВ ЙОСИФОВ	109	53.24	1.071			
ЯВОР ИВАНОВ ЙОСИФОВ	109	53.23	1.039			
ЯВОР ИВАНОВ ЙОСИФОВ	109	53.25	0.994			
ЯВОР ИВАНОВ ЙОСИФОВ	109	53.26	0.537			
ЯВОР ИВАНОВ ЙОСИФОВ	110	53.42	7.591			
ЯВОР ИВАНОВ ЙОСИФОВ	110	53.43	5.772			
ЯВОР ИВАНОВ ЙОСИФОВ	110			53.40	4.237	76.26
ЯВОР ИВАНОВ ЙОСИФОВ	110	53.16	4.001			
ЯВОР ИВАНОВ ЙОСИФОВ	110			53.14	4.000	72.00
ЯВОР ИВАНОВ ЙОСИФОВ	110	53.1	3.994			
ЯВОР ИВАНОВ ЙОСИФОВ	110	53.36	3.897			
ЯВОР ИВАНОВ ЙОСИФОВ	110			53.34	3.287	59.16
ЯВОР ИВАНОВ ЙОСИФОВ	110	53.38	3.267			
ЯВОР ИВАНОВ ЙОСИФОВ	110			53.35	3.109	55.96
ЯВОР ИВАНОВ ЙОСИФОВ	110	53.5	3.001			
ЯВОР ИВАНОВ ЙОСИФОВ	110	53.10	2.502			
ЯВОР ИВАНОВ ЙОСИФОВ	110	53.13	2.498			
ЯВОР ИВАНОВ ЙОСИФОВ	110	53.11	2.398			
ЯВОР ИВАНОВ ЙОСИФОВ	110			53.41	2.193	39.48
ЯВОР ИВАНОВ ЙОСИФОВ	110	53.21	2.099			
ЯВОР ИВАНОВ ЙОСИФОВ	110	53.3	2.001			
ЯВОР ИВАНОВ ЙОСИФОВ	110	53.20	2.001			
ЯВОР ИВАНОВ ЙОСИФОВ	110	53.2	2.000			
ЯВОР ИВАНОВ ЙОСИФОВ	110	53.4	1.999			
ЯВОР ИВАНОВ ЙОСИФОВ	110	53.22	1.967			
ЯВОР ИВАНОВ ЙОСИФОВ	110			53.17	1.878	33.80
ЯВОР ИВАНОВ ЙОСИФОВ	110	53.7	1.667			
ЯВОР ИВАНОВ ЙОСИФОВ	110	53.9	1.612			
ЯВОР ИВАНОВ ЙОСИФОВ	110	53.8	1.358			
ЯВОР ИВАНОВ ЙОСИФОВ	110			53.15	1.001	18.02
ЯВОР ИВАНОВ ЙОСИФОВ	110	53.19	1.001			
ЯВОР ИВАНОВ ЙОСИФОВ	110	53.6	0.913			
ЯВОР ИВАНОВ ЙОСИФОВ	112	51.20	2.832			
ЯВОР ИВАНОВ ЙОСИФОВ	112	51.23	2.002			
ЯВОР ИВАНОВ ЙОСИФОВ	112	51.22	0.799			
ЯВОР ИВАНОВ ЙОСИФОВ	112	51.24	0.310			
ЯВОР ИВАНОВ ЙОСИФОВ	114	51.29	2.926			
ЯВОР ИВАНОВ ЙОСИФОВ	114			51.31	0.189	3.41
ЯВОР ИВАНОВ ЙОСИФОВ	115	50.29	3.545			
ЯВОР ИВАНОВ ЙОСИФОВ	115	50.20	2.930			
ЯВОР ИВАНОВ ЙОСИФОВ	115	50.24	1.919			
ЯВОР ИВАНОВ ЙОСИФОВ	116			50.13	0.997	17.95
ЯВОР ИВАНОВ ЙОСИФОВ	117	50.10	5.137			
ЯВОР ИВАНОВ ЙОСИФОВ	117	50.14	3.999			
ЯВОР ИВАНОВ ЙОСИФОВ	117	50.9	3.634			
ЯВОР ИВАНОВ ЙОСИФОВ	117	50.23	2.688			
ЯВОР ИВАНОВ ЙОСИФОВ	117			50.26	2.490	44.82
ЯВОР ИВАНОВ ЙОСИФОВ	117	50.11	1.999			
ЯВОР ИВАНОВ ЙОСИФОВ	117			50.12	1.987	35.76

Споразумението е изготвено с помощта на програмния продукт CadIS8 ([www.cadis.bg](http://www.cadis.bg)) по образец, утвърден от министъра на земеделието и храните, съгласно чл. 37в, ал. 2 ЗСПЗЗ и чл. 73, ал. 2 от ППЗСПЗЗ.

ЯВОР ИВАНОВ ЙОСИФОВ	117	50.7	1.930			
ЯВОР ИВАНОВ ЙОСИФОВ	117	50.22	1.925			
ЯВОР ИВАНОВ ЙОСИФОВ	117	50.16	1.922			
ЯВОР ИВАНОВ ЙОСИФОВ	117	50.6	1.787			
ЯВОР ИВАНОВ ЙОСИФОВ	117	50.4	0.999			
ЯВОР ИВАНОВ ЙОСИФОВ	117	50.5	0.931			
ЯВОР ИВАНОВ ЙОСИФОВ	118			50.8	3.341	60.14
ЯВОР ИВАНОВ ЙОСИФОВ	119	67.63	4.816			
ЯВОР ИВАНОВ ЙОСИФОВ	119	67.69	1.567			
ЯВОР ИВАНОВ ЙОСИФОВ	120	48.36	7.965			
ЯВОР ИВАНОВ ЙОСИФОВ	120	48.38	5.987			
ЯВОР ИВАНОВ ЙОСИФОВ	120	48.37	4.694			
ЯВОР ИВАНОВ ЙОСИФОВ	121			48.19	5.326	95.87
ЯВОР ИВАНОВ ЙОСИФОВ	121	48.18	2.851			
ЯВОР ИВАНОВ ЙОСИФОВ	122	48.13	6.790			
ЯВОР ИВАНОВ ЙОСИФОВ	122	48.14	2.654			
ЯВОР ИВАНОВ ЙОСИФОВ	122	48.11	2.199			
ЯВОР ИВАНОВ ЙОСИФОВ	122			48.15	0.945	17.02
ЯВОР ИВАНОВ ЙОСИФОВ	123			48.8	2.001	36.02
ЯВОР ИВАНОВ ЙОСИФОВ	123			48.2	2.000	36.00
ЯВОР ИВАНОВ ЙОСИФОВ	123			48.9	1.772	31.89
ЯВОР ИВАНОВ ЙОСИФОВ	123			48.7	1.499	26.98
ЯВОР ИВАНОВ ЙОСИФОВ	123			48.5	0.999	17.98
ЯВОР ИВАНОВ ЙОСИФОВ	123			48.6	0.999	17.98
ЯВОР ИВАНОВ ЙОСИФОВ	123			48.4	0.999	17.97
ЯВОР ИВАНОВ ЙОСИФОВ	125			48.51	4.258	76.64
ЯВОР ИВАНОВ ЙОСИФОВ	125	48.49	3.644			
ЯВОР ИВАНОВ ЙОСИФОВ	125			48.48	3.111	56.00
ЯВОР ИВАНОВ ЙОСИФОВ	131	10.30	0.271			
ЯВОР ИВАНОВ ЙОСИФОВ	131	10.31	0.266			
ЯВОР ИВАНОВ ЙОСИФОВ	206	51.17	1.501			
ЯВОР ИВАНОВ ЙОСИФОВ	206	51.18	1.442			
ЯВОР ИВАНОВ ЙОСИФОВ	206			51.14	1.000	18.00
ЯВОР ИВАНОВ ЙОСИФОВ	113	51.32	1.500			
ЯВОР ИВАНОВ ЙОСИФОВ	113			51.30	0.977	17.59
ЯВОР ИВАНОВ ЙОСИФОВ	113			51.31	0.410	7.37
ЯВОР ИВАНОВ ЙОСИФОВ	132			51.28	1.975	35.55
ЯВОР ИВАНОВ ЙОСИФОВ	132	51.27	0.581			
ЯВОР ИВАНОВ ЙОСИФОВ	132	51.26	0.560			
ЯВОР ИВАНОВ ЙОСИФОВ	140	10.18	3.514			
ЯВОР ИВАНОВ ЙОСИФОВ	140	10.15	1.301			
ЯВОР ИВАНОВ ЙОСИФОВ	140	10.72	0.995			
ЯВОР ИВАНОВ ЙОСИФОВ	140			10.19	0.843	15.18
ЯВОР ИВАНОВ ЙОСИФОВ	141	61.22	3.001			
ЯВОР ИВАНОВ ЙОСИФОВ	141			61.23	2.999	53.98
ЯВОР ИВАНОВ ЙОСИФОВ	141	61.27	2.728			
ЯВОР ИВАНОВ ЙОСИФОВ	141	61.21	2.499			
ЯВОР ИВАНОВ ЙОСИФОВ	142	3.91	3.213			
ЯВОР ИВАНОВ ЙОСИФОВ	142			3.51	2.563	46.14
ЯВОР ИВАНОВ ЙОСИФОВ	142	3.39	1.836			
ЯВОР ИВАНОВ ЙОСИФОВ	142	3.107	1.836			
ЯВОР ИВАНОВ ЙОСИФОВ	142	3.108	1.836			
ЯВОР ИВАНОВ ЙОСИФОВ	142			3.89	1.836	33.05
ЯВОР ИВАНОВ ЙОСИФОВ	142	3.52	1.836			
ЯВОР ИВАНОВ ЙОСИФОВ	142	3.79	1.835			
ЯВОР ИВАНОВ ЙОСИФОВ	142	3.84	1.746			
ЯВОР ИВАНОВ ЙОСИФОВ	143	3.54	4.590			
ЯВОР ИВАНОВ ЙОСИФОВ	143	3.113	4.589			
ЯВОР ИВАНОВ ЙОСИФОВ	143			3.115	3.115	56.08
ЯВОР ИВАНОВ ЙОСИФОВ	143	3.117	2.745			
ЯВОР ИВАНОВ ЙОСИФОВ	143	3.116	2.660			

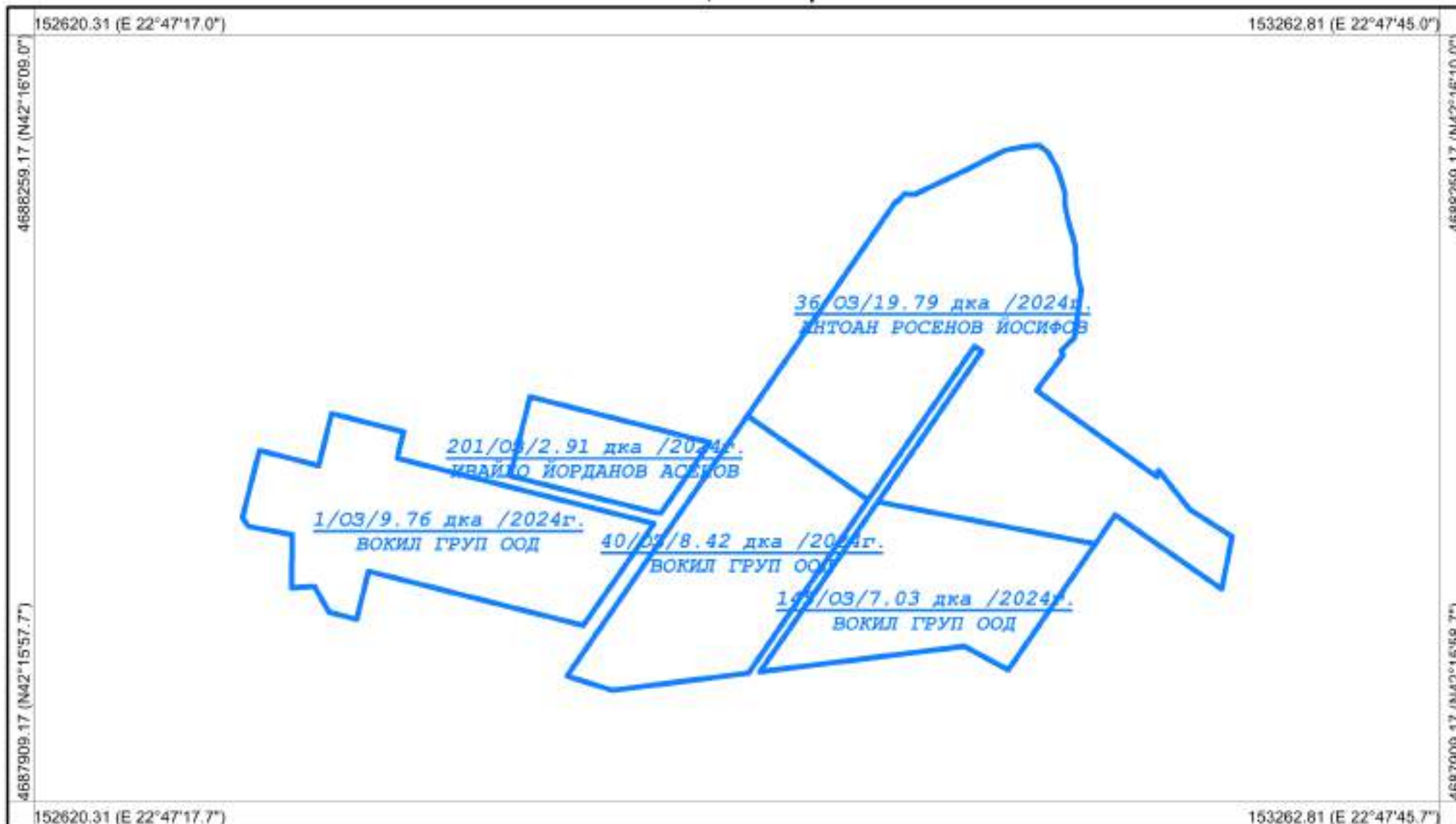
Споразумението е изготвено с помощта на програмния продукт CadIS8 ([www.cadis.bg](http://www.cadis.bg)) по образец, утвърден от министъра на земеделието и храните, съгласно чл. 37в, ал. 2 ЗСПЗЗ и чл. 73, ал. 2 от ППЗСПЗЗ.

ЯВОР ИВАНОВ ЙОСИФОВ	143	3.114	2.652			
ЯВОР ИВАНОВ ЙОСИФОВ	143	3.81	2.056			
ЯВОР ИВАНОВ ЙОСИФОВ	143	3.118	2.020			
ЯВОР ИВАНОВ ЙОСИФОВ	143	3.111	1.836			
ЯВОР ИВАНОВ ЙОСИФОВ	143	3.112	1.836			
ЯВОР ИВАНОВ ЙОСИФОВ	143	3.119	1.836			
ЯВОР ИВАНОВ ЙОСИФОВ	143	3.110	1.836			
ЯВОР ИВАНОВ ЙОСИФОВ	143			3.120	1.771	31.89
<b>ОБЩО за ползвателя (дка)</b>			<b>424.211</b>		<b>138.601</b>	<b>2494.82</b>

Област: Кюстендил  
Община: Кюстендил  
ЕКАТТЕ: 03962

РАБОТНА КАРТА  
НА МАСИВИ ЗА ПОЛЗВАНЕ (2023-2024 г.)  
Землище: с. Берсин

Утвърдил: \_\_\_\_\_



Координатна система: WGS84 (UTM), 35N  
Картна подложка:  
Актуалност на данните: 17.08.2023-09.09.2023 г.  
Дата на отпечатване: 09.09.2023 г.  
Образец: CadIS – 27.06.2017 г.

Мащаб 1:2500  
1 см = 25 м

0 25 50 75 100 125

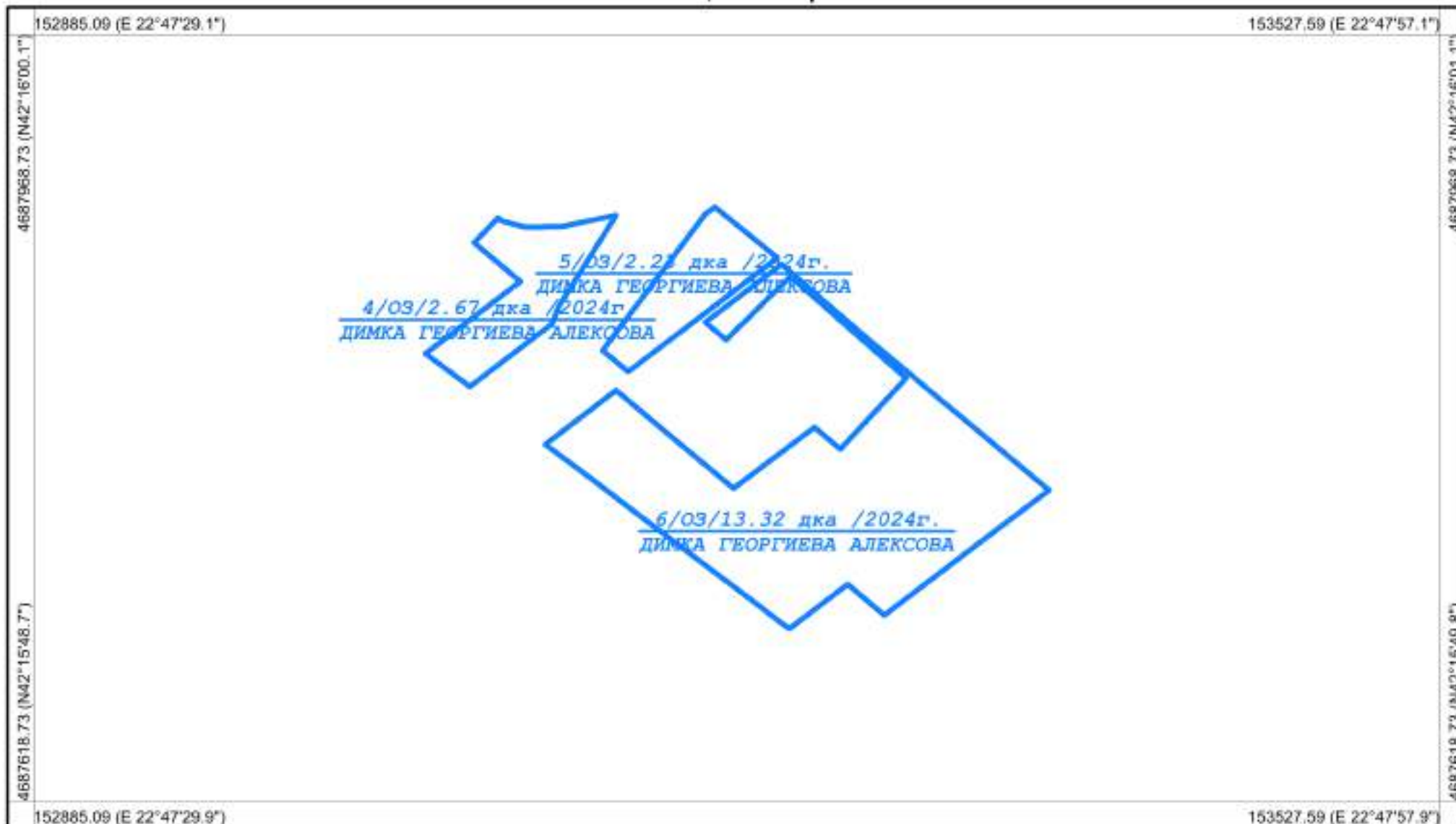
Картен лист: 1/1

Изработил: \_\_\_\_\_  
КА МОДЕКС ЕООД  
Изготвено с CadIS v.9

Област: Кюстендил  
Община: Кюстендил  
ЕКАТТЕ: 03962

РАБОТНА КАРТА  
НА МАСИВИ ЗА ПОЛЗВАНЕ (2023-2024 г.)  
Землище: с. Берсин

Утвърдил: \_\_\_\_\_



Координатна система: WGS84 (UTM), 35N  
Картна подложка:  
Актуалност на данните: 16.08.2023-09.09.2023 г.  
Дата на отпечатване: 09.09.2023 г.  
Образец: CadIS – 27.06.2017 г.

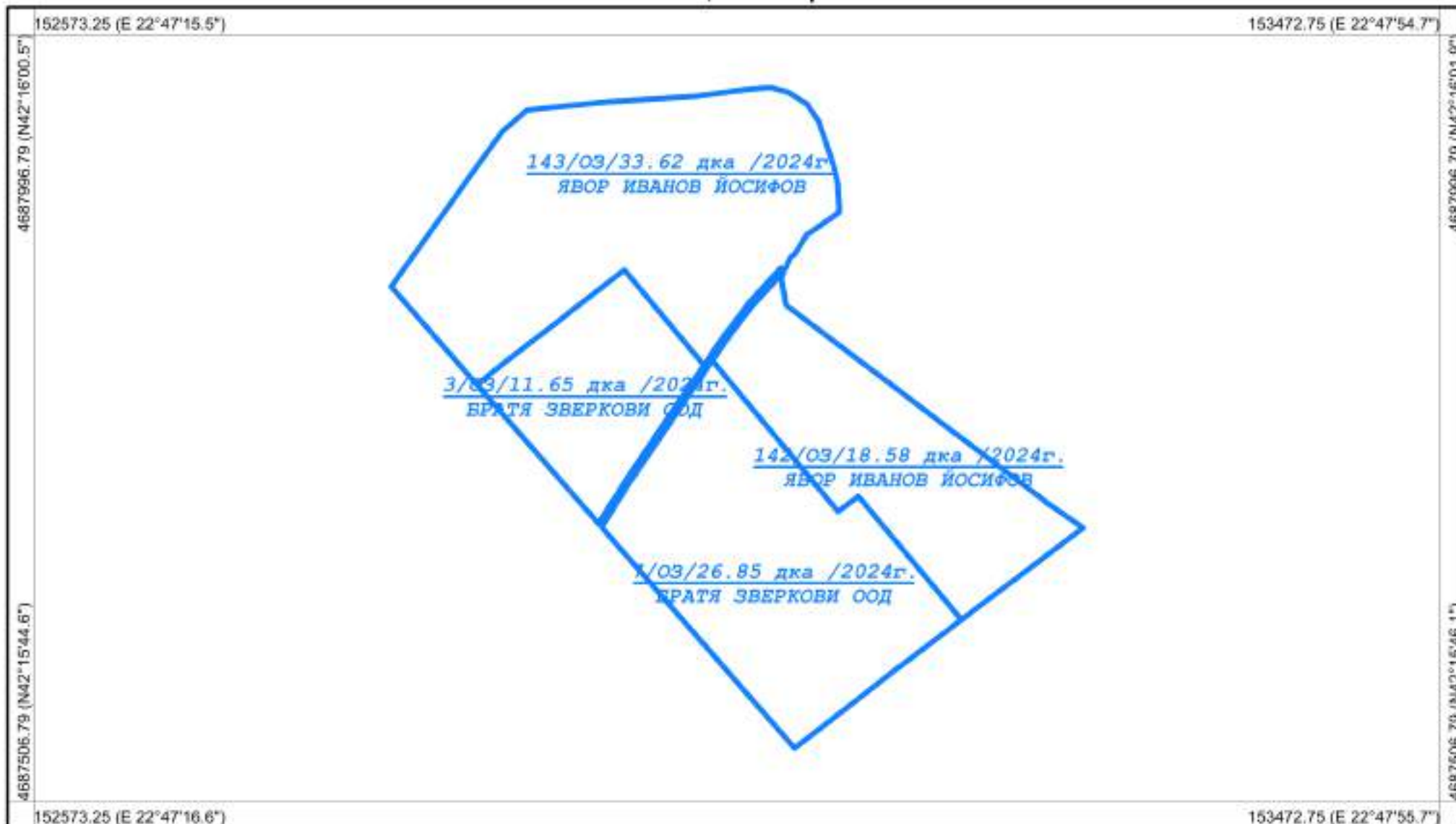
Мащаб 1:2500  
1 см = 25 м  
0 25 50 75 100 125  
Картен лист: 1/1

Изработил: \_\_\_\_\_  
КА МОДЕКС ЕООД  
Изготвено с CadIS v.9

Област: Кюстендил  
Община: Кюстендил  
ЕКАТТЕ: 03962

РАБОТНА КАРТА  
НА МАСИВИ ЗА ПОЛЗВАНЕ (2023-2024 г.)  
Землище: с. Берсин

Утвърдил: \_\_\_\_\_



Координатна система: WGS84 (UTM), 35N  
Картна подложка:  
Актуалност на данните: 16.08.2023-09.09.2023 г.  
Дата на отпечатване: 09.09.2023 г.  
Образец: CadIS – 27.06.2017 г.

Мащаб 1:3500  
1 см = 35 м

0 35 70 105 140 175

Картен лист: 1/1

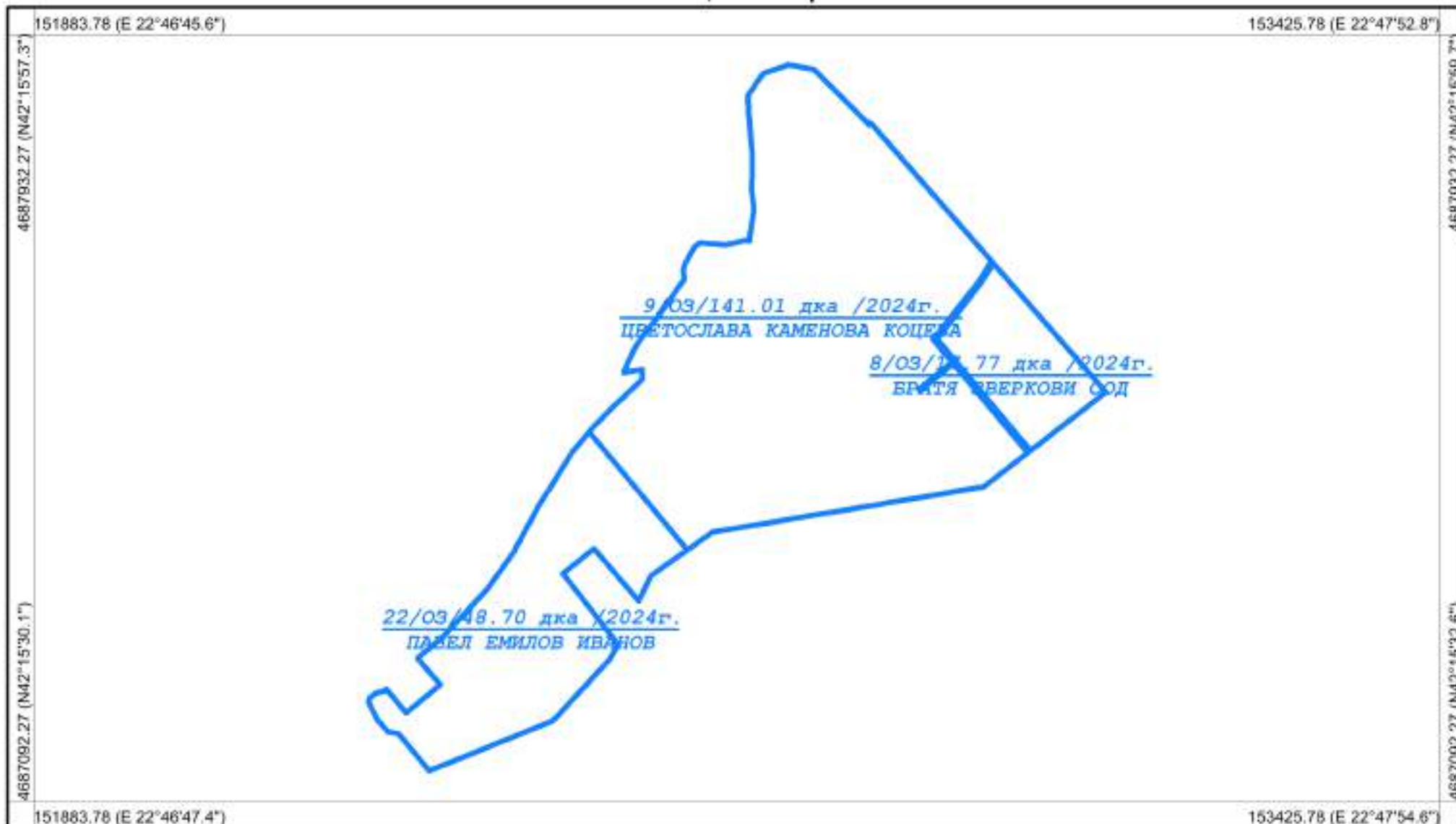
Изработил: \_\_\_\_\_  
КА МОДЕКС ЕООД  
Изготвено с CadIS v.9



Област: Кюстендил  
Община: Кюстендил  
ЕКАТТЕ: 03962

РАБОТНА КАРТА  
НА МАСИВИ ЗА ПОЛЗВАНЕ (2023-2024 г.)  
Землище: с. Берсин

Утвърдил: \_\_\_\_\_



Координатна система: WGS84 (UTM), 35N  
Картна подложка:  
Актуалност на данните: 16.08.2023-09.09.2023 г.  
Дата на отпечатване: 09.09.2023 г.  
Образец: CadIS – 27.06.2017 г.

Мащаб 1:6000  
1 см = 60 м

0 60 120 180 240 300

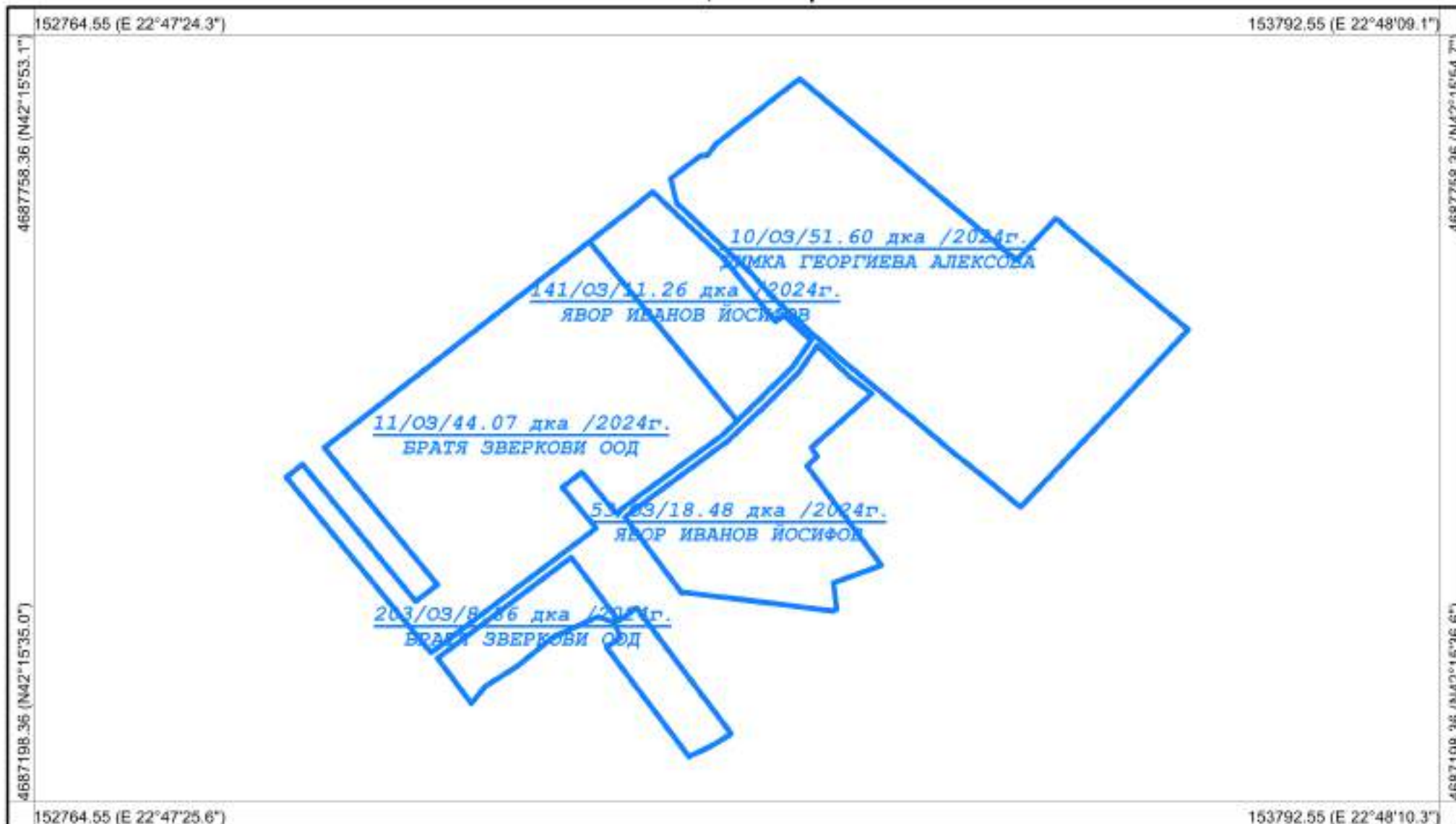
Картен лист: 1/1

Изработил: \_\_\_\_\_  
КА МОДЕКС ЕООД  
Изготвено с CadIS v.9

Област: Кюстендил  
Община: Кюстендил  
ЕКАТТЕ: 03962

РАБОТНА КАРТА  
НА МАСИВИ ЗА ПОЛЗВАНЕ (2023-2024 г.)  
Землище: с. Берсин

Утвърдил: \_\_\_\_\_



Координатна система: WGS84 (UTM), 35N  
Картна подложка:  
Актуалност на данните: 16.08.2023-09.09.2023 г.  
Дата на отпечатване: 09.09.2023 г.  
Образец: CadIS – 27.06.2017 г.

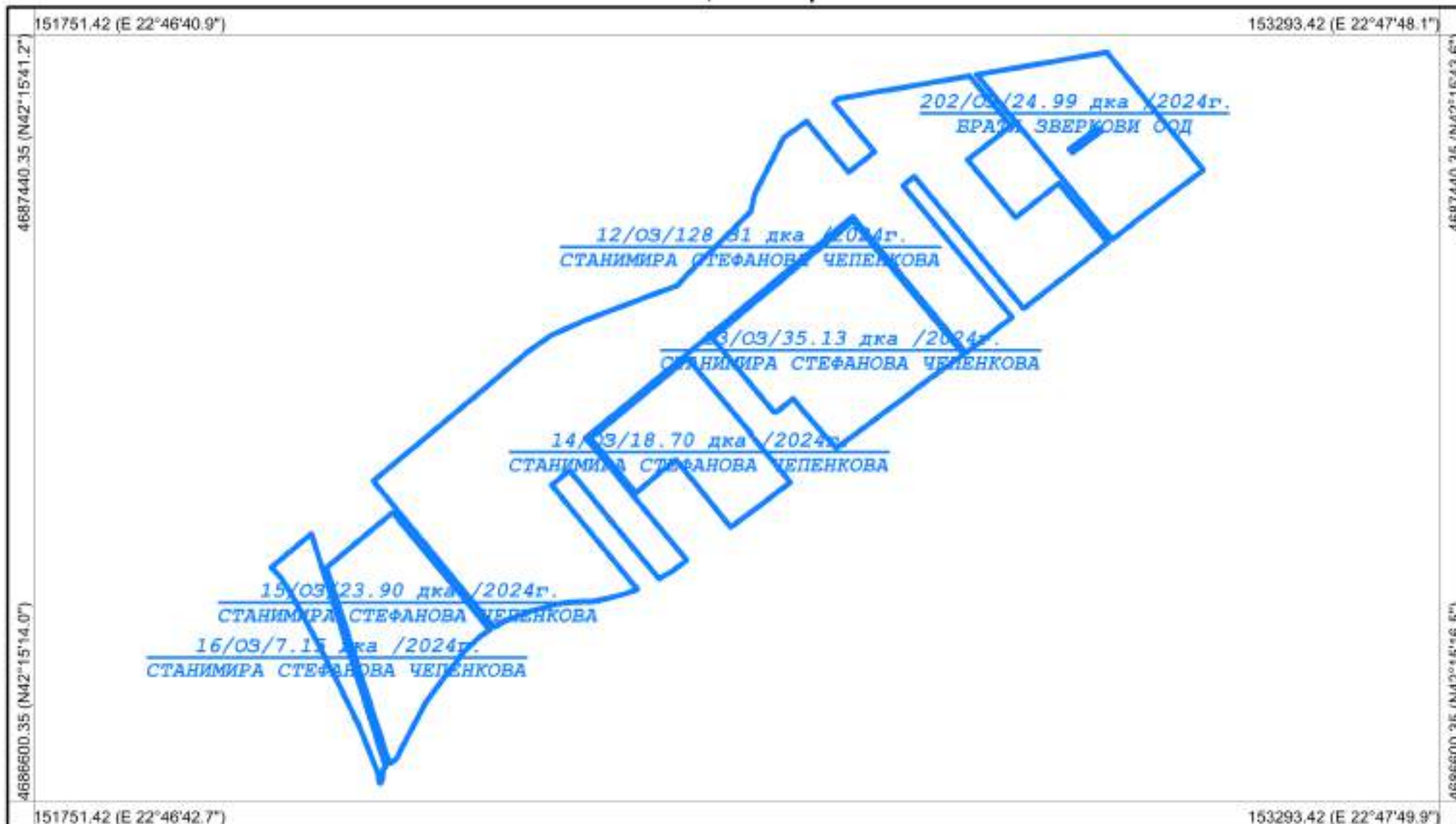
Мащаб 1:4000  
1 см = 40 м  
0 40 80 120 160 200  
Картен лист: 1/1

Изработил: \_\_\_\_\_  
КА МОДЕКС ЕООД  
Изготвено с CadIS v.9

Област: Кюстендил  
Община: Кюстендил  
ЕКАТТЕ: 03962

РАБОТНА КАРТА  
НА МАСИВИ ЗА ПОЛЗВАНЕ (2023-2024 г.)  
Землище: с. Берсин

Утвърдил: \_\_\_\_\_



Координатна система: WGS84 (UTM), 35N  
Картна подложка:  
Актуалност на данните: 16.08.2023-09.09.2023 г.  
Дата на отпечатване: 09.09.2023 г.  
Образец: CadIS – 27.06.2017 г.

Мащаб 1:6000  
1 см = 60 м

0 60 120 180 240 300

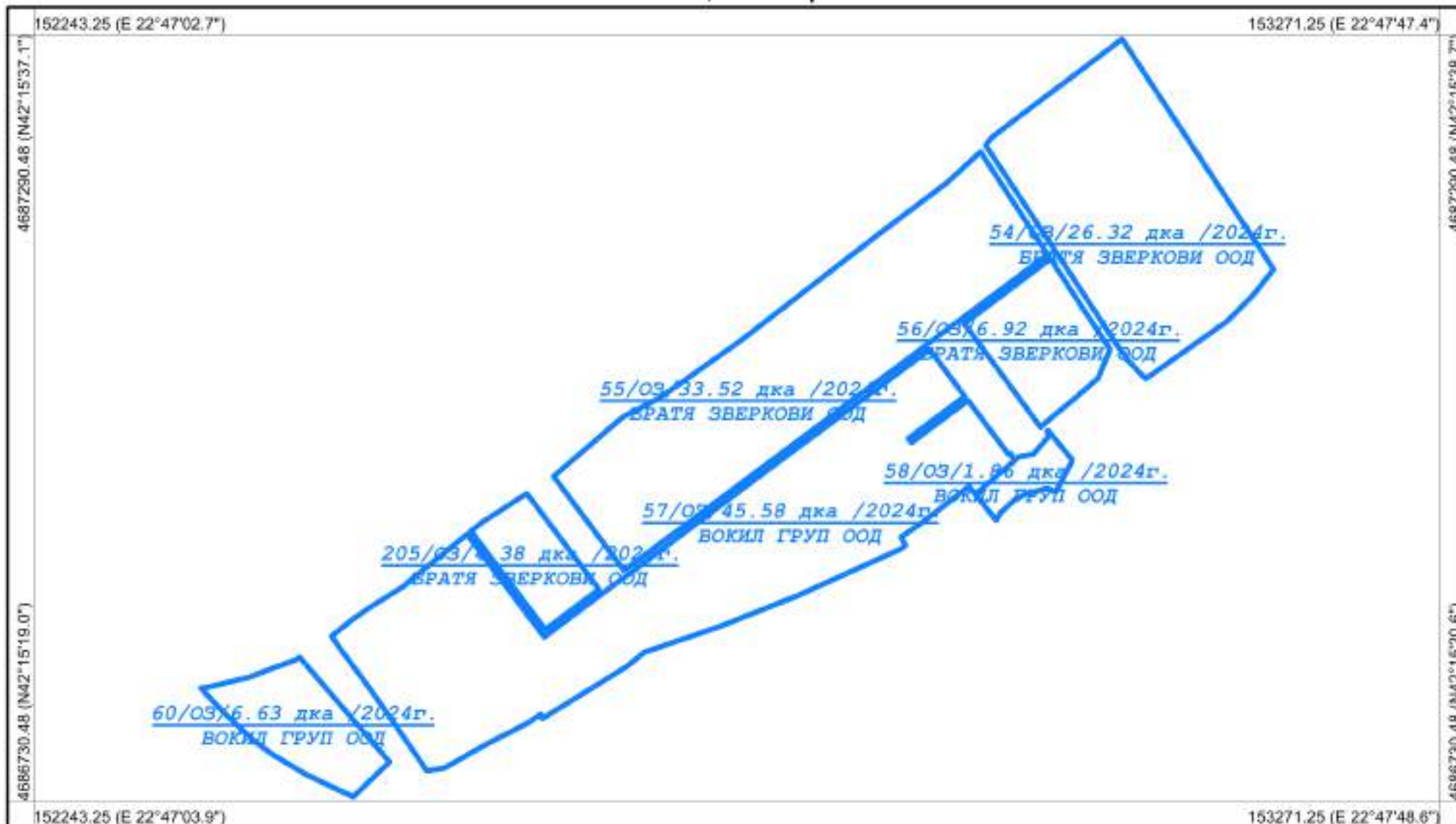
Картен лист: 1/1

Изработил: \_\_\_\_\_  
КА МОДЕКС ЕООД  
Изготвено с CadIS v.9

Област: Кюстендил  
Община: Кюстендил  
ЕКАТТЕ: 03962

РАБОТНА КАРТА  
НА МАСИВИ ЗА ПОЛЗВАНЕ (2023-2024 г.)  
Землище: с. Берсин

Утвърдил: \_\_\_\_\_



Координатна система: WGS84 (UTM), 35N  
Картна подложка:  
Актуалност на данните: 16.08.2023-09.09.2023 г.  
Дата на отпечатване: 09.09.2023 г.  
Образец: CadIS – 27.06.2017 г.

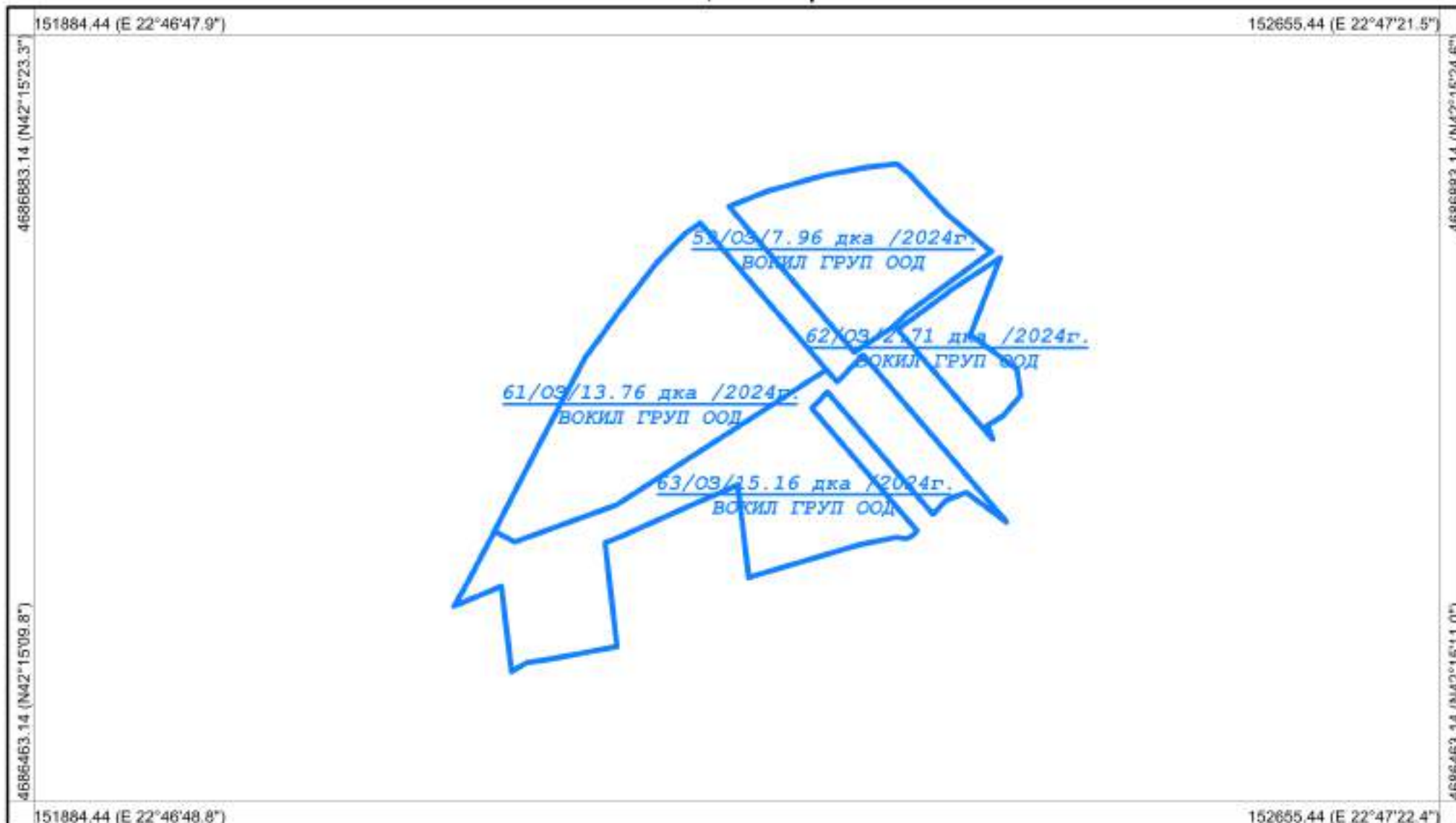
Мащаб 1:4000  
1 см = 40 м  
0 40 80 120 160 200  
Картен лист: 1/1

Изработил: \_\_\_\_\_  
КА МОДЕКС ЕООД  
Изготвено с CadIS v.9

Област: Кюстендил  
Община: Кюстендил  
ЕКАТТЕ: 03962

РАБОТНА КАРТА  
НА МАСИВИ ЗА ПОЛЗВАНЕ (2023-2024 г.)  
Землище: с. Берсин

Утвърдил: \_\_\_\_\_



Координатна система: WGS84 (UTM), 35N  
Картна подложка:  
Актуалност на данните: 16.08.2023-09.09.2023 г.  
Дата на отпечатване: 09.09.2023 г.  
Образец: CadIS – 27.06.2017 г.

Мащаб 1:3000  
1 см = 30 м

0 30 60 90 120 150

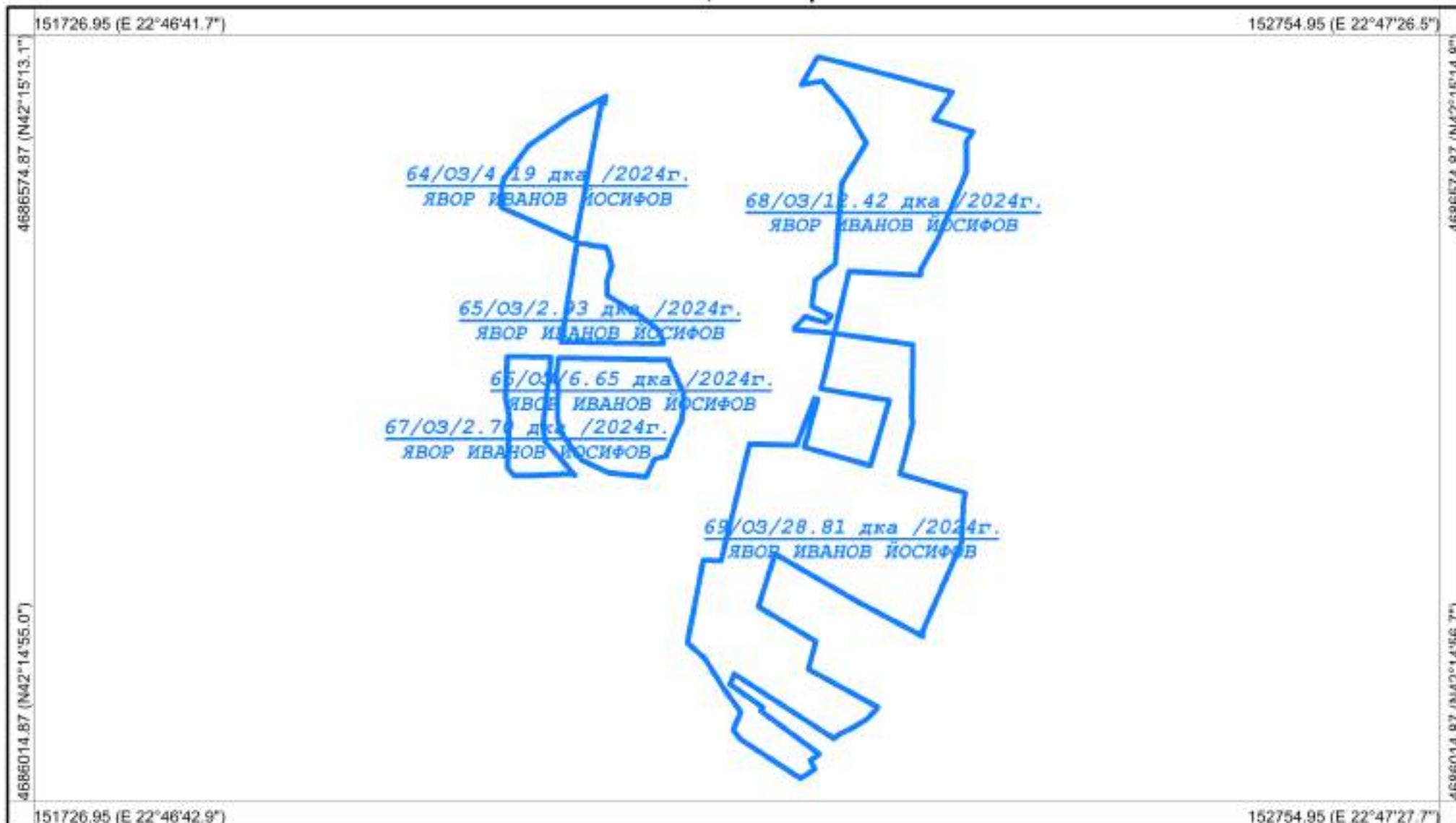
Картен лист: 1/1

Изработил: \_\_\_\_\_  
КА МОДЕКС ЕООД  
Изготвено с CadIS v.9

Област: Кюстендил  
Община: Кюстендил  
ЕКАТТЕ: 03962

РАБОТНА КАРТА  
НА МАСИВИ ЗА ПОЛЗВАНЕ (2023-2024 г.)  
Землище: с. Берсин

Утвърдил: \_\_\_\_\_



Координатна система: WGS84 (UTM), 35N  
Картна подложка:  
Актуалност на данните: 16.08.2023-09.09.2023 г.  
Дата на отпечатване: 09.09.2023 г.  
Образец: CadIS – 27.06.2017 г.

Мащаб 1:4000  
1 см = 40 м

0 40 80 120 160 200


Картен лист: 1/1

Изработил: \_\_\_\_\_  
КА МОДЕКС ЕООД  
Изготвено с CadIS v.9

Област: Кюстендил  
Община: Кюстендил  
ЕКАТТЕ: 03962

РАБОТНА КАРТА  
НА МАСИВИ ЗА ПОЛЗВАНЕ (2023-2024 г.)  
Землище: с. Берсин

Утвърдил: \_\_\_\_\_



Координатна система: WGS84 (UTM), 35N  
Картна подложка:  
Актуалност на данните: 16.08.2023-09.09.2023 г.  
Дата на отпечатване: 09.09.2023 г.  
Образец: CadIS – 27.06.2017 г.

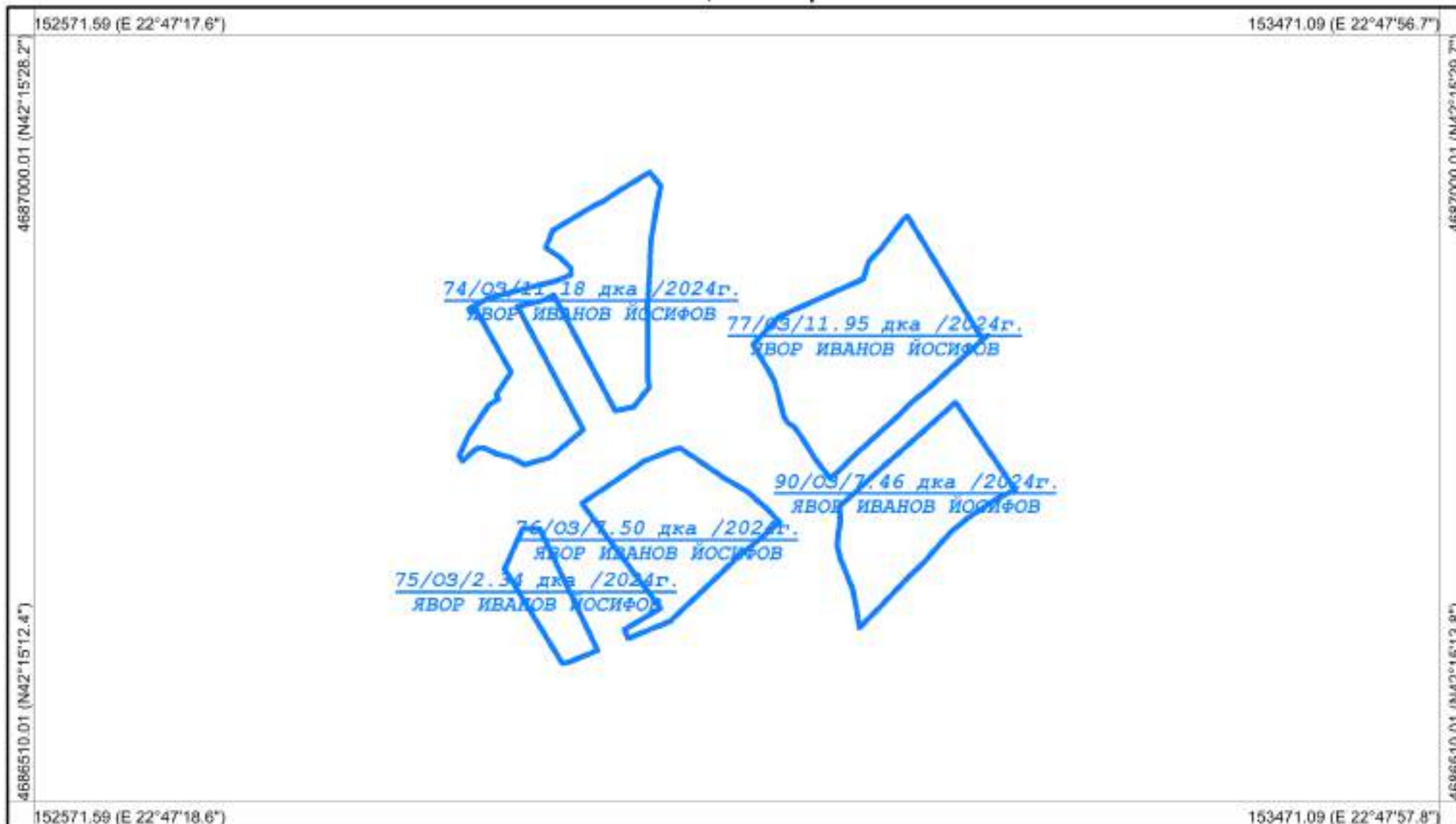
Мащаб 1:4000  
1 см = 40 м  
0 40 80 120 160 200  
Картен лист: 1/1

Изработил: \_\_\_\_\_  
КА МОДЕКС ЕООД  
Изготвено с CadIS v.9

Област: Кюстендил  
Община: Кюстендил  
ЕКАТТЕ: 03962

РАБОТНА КАРТА  
НА МАСИВИ ЗА ПОЛЗВАНЕ (2023-2024 г.)  
Землище: с. Берсин

Утвърдил: \_\_\_\_\_



Координатна система: WGS84 (UTM), 35N  
Картна подложка:  
Актуалност на данните: 16.08.2023-09.09.2023 г.  
Дата на отпечатване: 09.09.2023 г.  
Образец: CadIS – 27.06.2017 г.

Мащаб 1:3500  
1 см = 35 м

0 35 70 105 140 175

Картен лист: 1/1

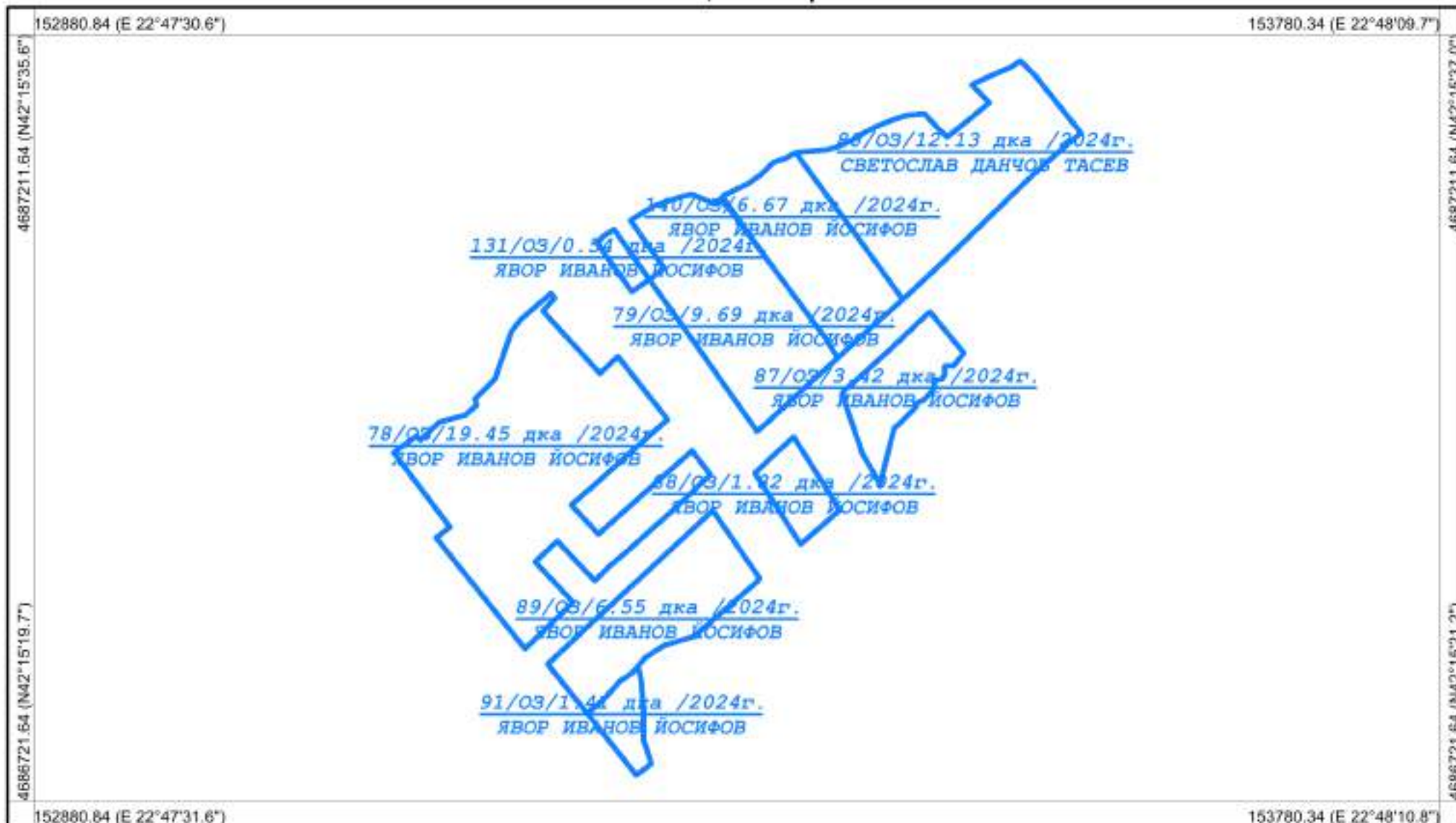
Изработил: \_\_\_\_\_  
КА МОДЕКС ЕООД  
Изготвено с CadIS v.9



Област: Кюстендил  
Община: Кюстендил  
ЕКАТТЕ: 03962

РАБОТНА КАРТА  
НА МАСИВИ ЗА ПОЛЗВАНЕ (2023-2024 г.)  
Землище: с. Берсин

Утвърдил: \_\_\_\_\_



Координатна система: WGS84 (UTM), 35N  
Картна подложка:  
Актуалност на данните: 16.08.2023-28.08.2023 г.  
Дата на отпечатване: 09.09.2023 г.  
Образец: CadIS – 27.06.2017 г.

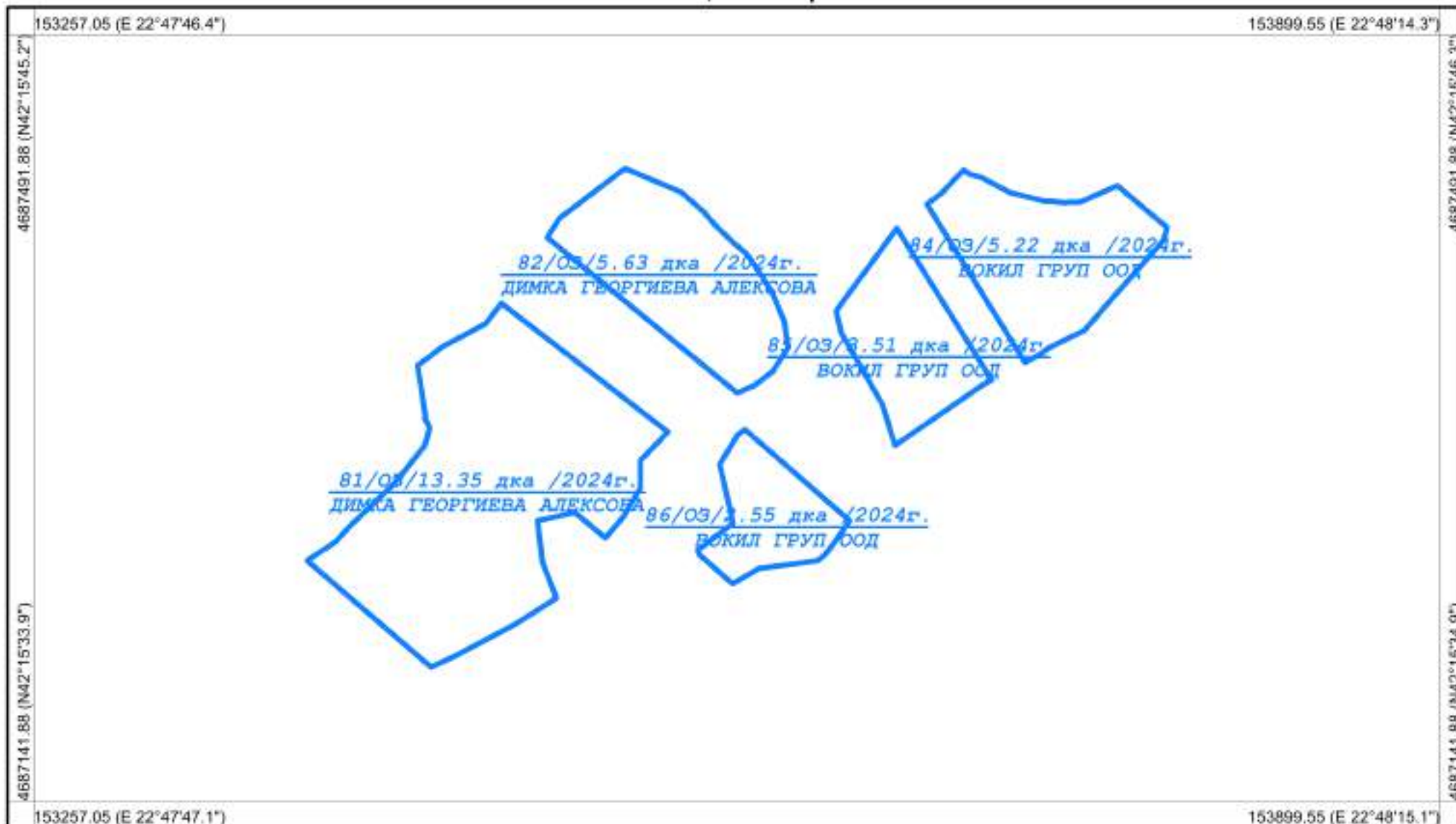
Мащаб 1:3500  
1 см = 35 м  
0 35 70 105 140 175  
Картен лист: 1/1

Изработил: \_\_\_\_\_  
КА МОДЕКС ЕООД  
Изготвено с CadIS v.9

Област: Кюстендил  
Община: Кюстендил  
ЕКАТТЕ: 03962

РАБОТНА КАРТА  
НА МАСИВИ ЗА ПОЛЗВАНЕ (2023-2024 г.)  
Землище: с. Берсин

Утвърдил: \_\_\_\_\_



Координатна система: WGS84 (UTM), 35N  
Картна подложка:  
Актуалност на данните: 16.08.2023-09.09.2023 г.  
Дата на отпечатване: 09.09.2023 г.  
Образец: CadIS – 27.06.2017 г.

Мащаб 1:2500  
1 см = 25 м

0 25 50 75 100 125

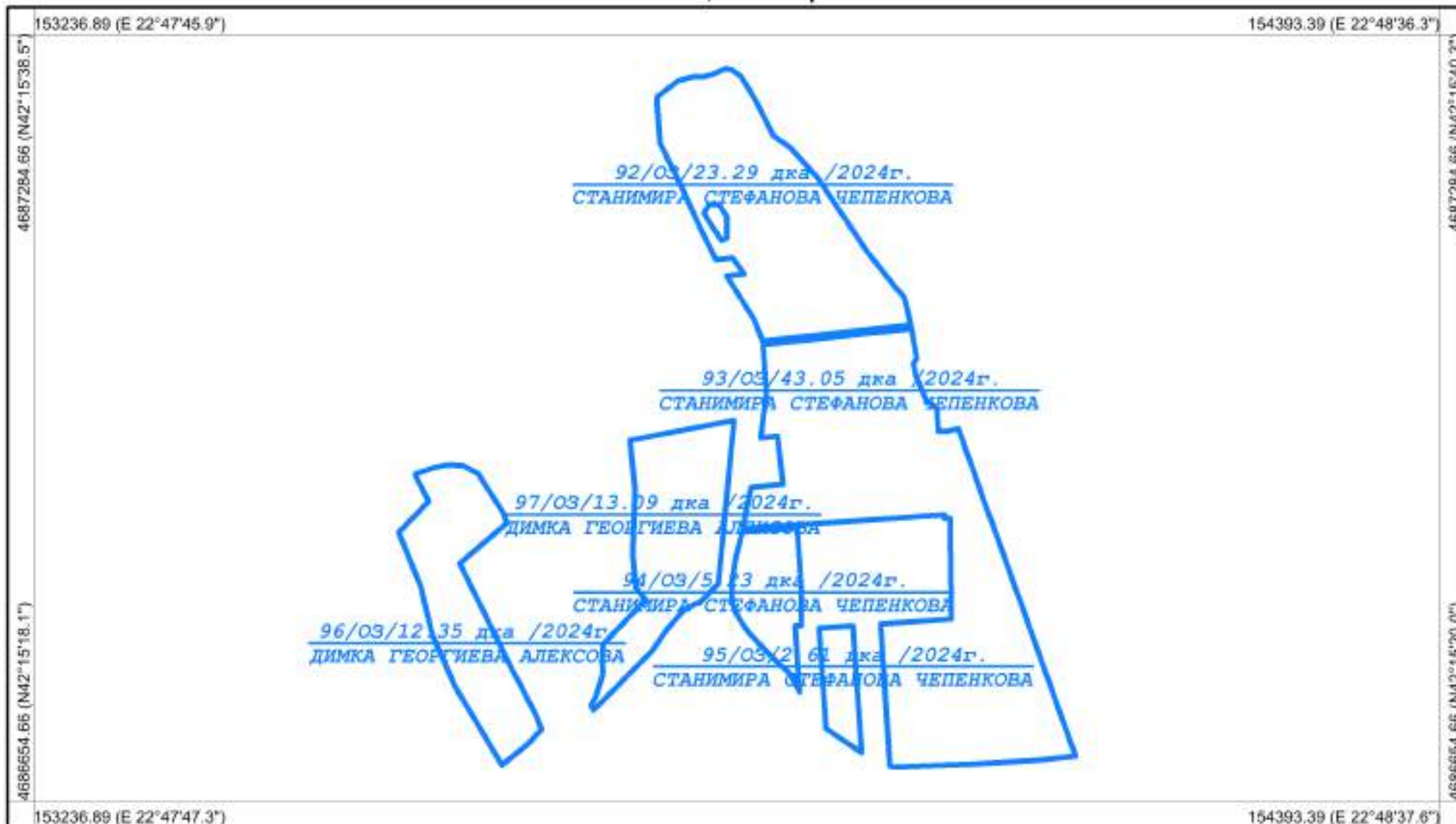
Картен лист: 1/1

Изработил: \_\_\_\_\_  
КА МОДЕКС ЕООД  
Изготвено с CadIS v.9

Област: Кюстендил  
Община: Кюстендил  
ЕКАТТЕ: 03962

РАБОТНА КАРТА  
НА МАСИВИ ЗА ПОЛЗВАНЕ (2023-2024 г.)  
Землище: с. Берсин

Утвърдил: \_\_\_\_\_



Координатна система: WGS84 (UTM), 35N  
Картна подложка:  
Актуалност на данните: 16.08.2023-09.09.2023 г.  
Дата на отпечатване: 09.09.2023 г.  
Образец: CadIS – 27.06.2017 г.

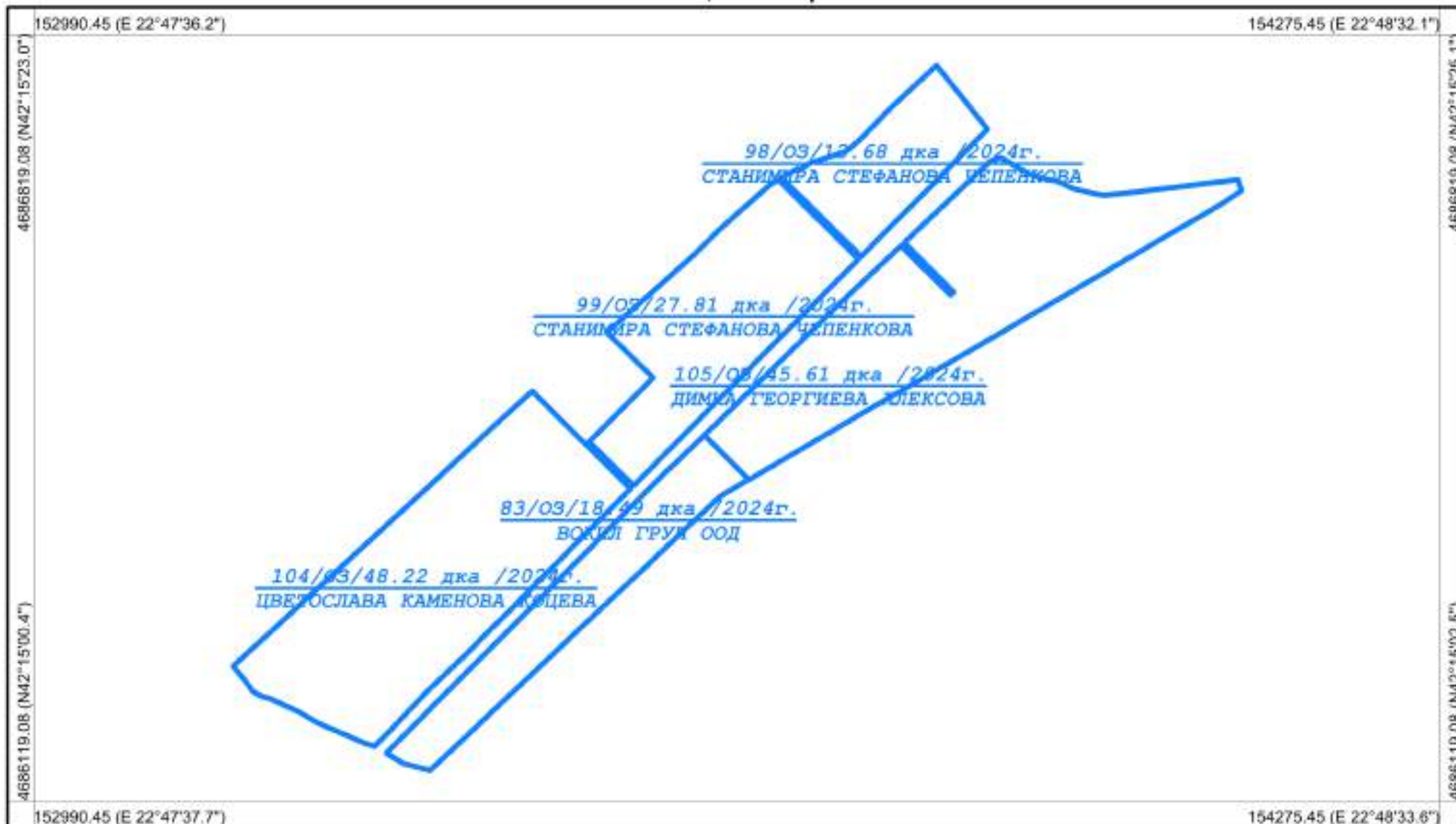
Мащаб 1:4500  
1 см = 45 м  
0 45 90 135 180 225  
Картен лист: 1/1

Изработил: \_\_\_\_\_  
КА МОДЕКС ЕООД  
Изготвено с CadIS v.9

Област: Кюстендил  
Община: Кюстендил  
ЕКАТТЕ: 03962

РАБОТНА КАРТА  
НА МАСИВИ ЗА ПОЛЗВАНЕ (2023-2024 г.)  
Землище: с. Берсин

Утвърдил: \_\_\_\_\_



Координатна система: WGS84 (UTM), 35N  
Картна подложка:  
Актуалност на данните: 16.08.2023-09.09.2023 г.  
Дата на отпечатване: 09.09.2023 г.  
Образец: CadIS – 27.06.2017 г.

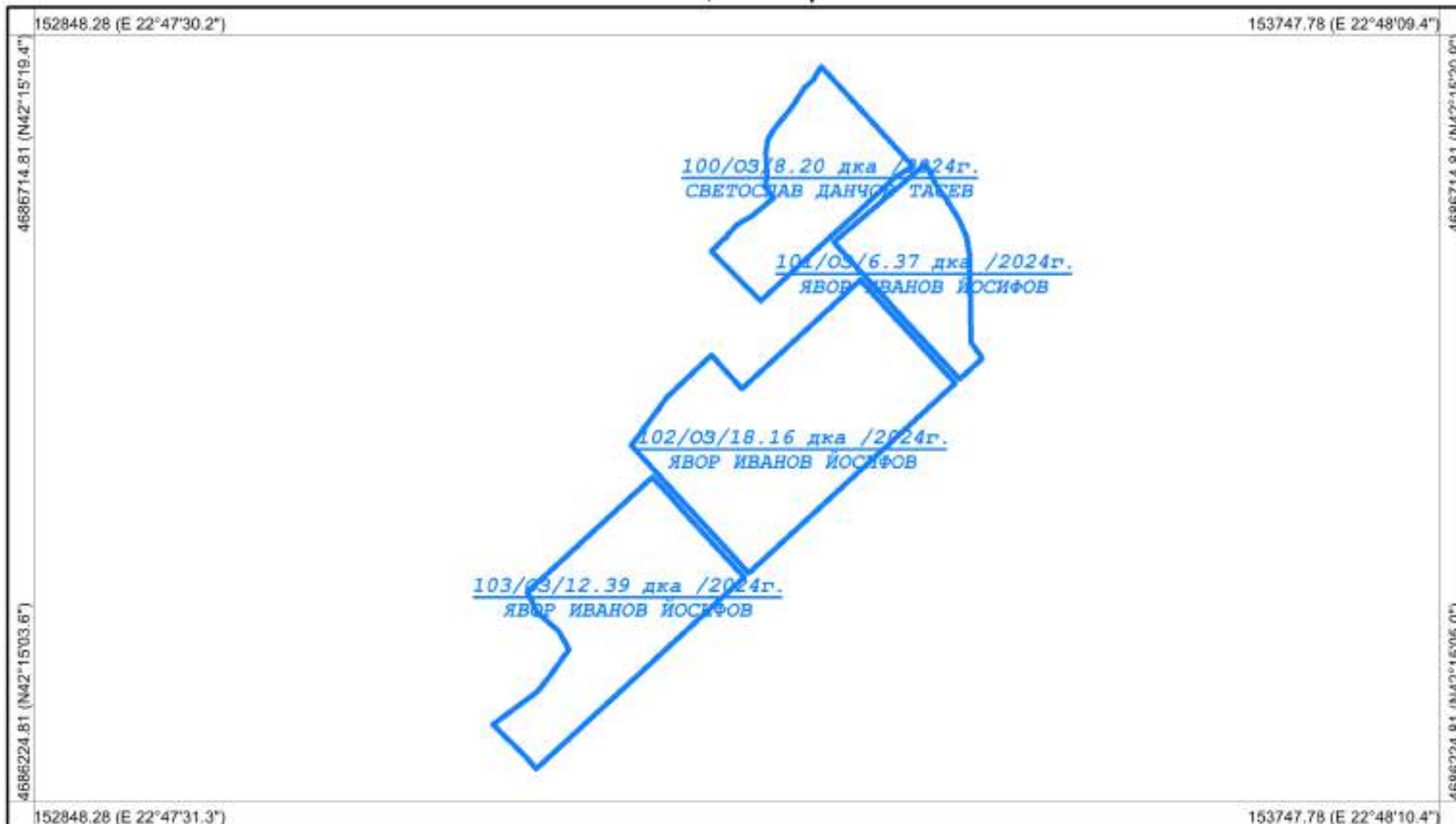
Мащаб 1:5000  
1 см = 50 м  
0 50 100 150 200 250  
Картен лист: 1/1

Изработил: \_\_\_\_\_  
КА МОДЕКС ЕООД  
Изготвено с CadIS v.9

Област: Кюстендил  
Община: Кюстендил  
ЕКАТТЕ: 03962

РАБОТНА КАРТА  
НА МАСИВИ ЗА ПОЛЗВАНЕ (2023-2024 г.)  
Землище: с. Берсин

Утвърдил: \_\_\_\_\_



Координатна система: WGS84 (UTM), 35N  
Картна подложка:  
Актуалност на данните: 16.08.2023-09.09.2023 г.  
Дата на отпечатване: 09.09.2023 г.  
Образец: CadIS – 27.06.2017 г.

Мащаб 1:3500  
1 см = 35 м

0 35 70 105 140 175

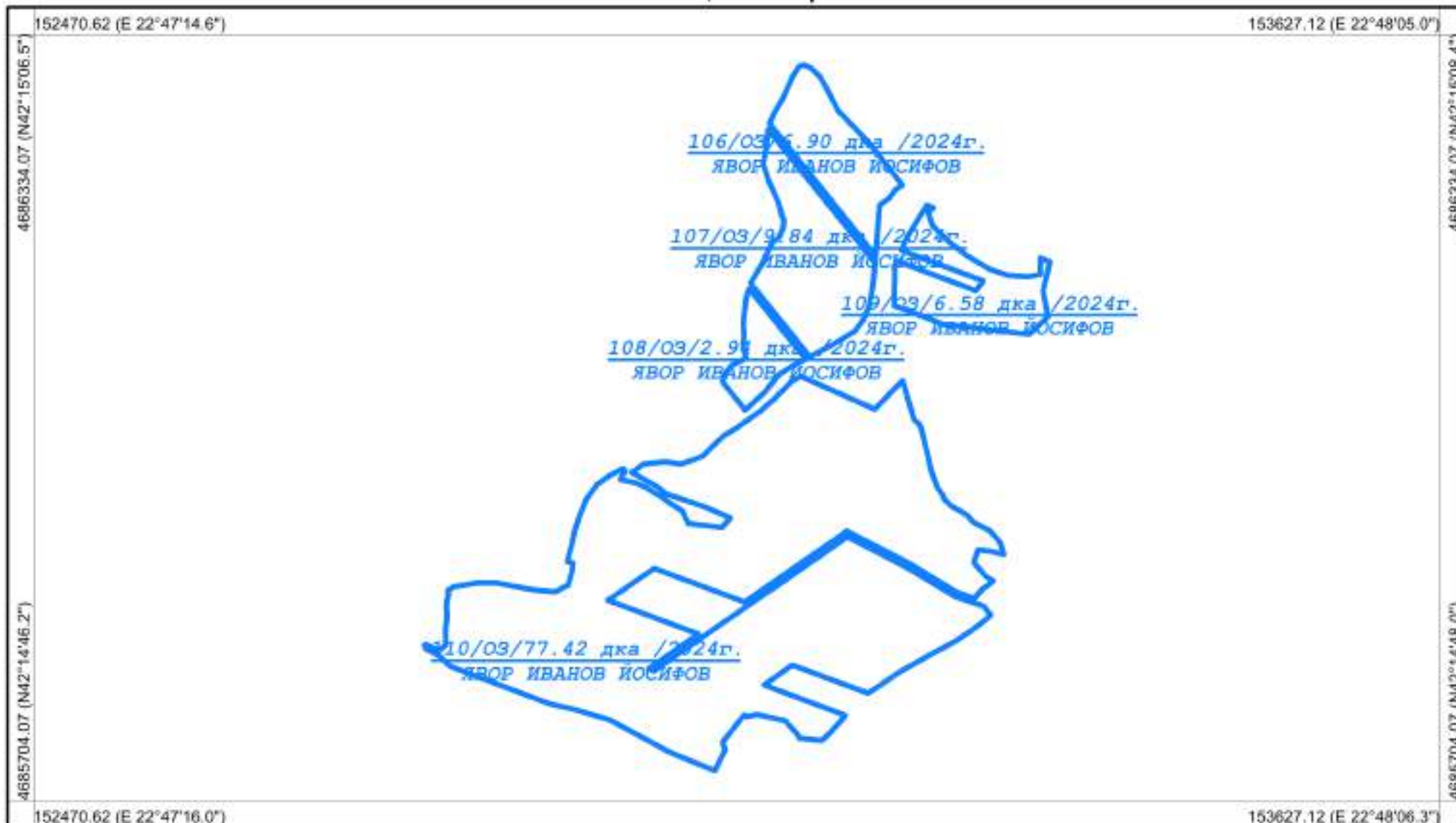
Картен лист: 1/1

Изработил: \_\_\_\_\_  
КА МОДЕКС ЕООД  
Изготвено с CadIS v.9

Област: Кюстендил  
Община: Кюстендил  
ЕКАТТЕ: 03962

РАБОТНА КАРТА  
НА МАСИВИ ЗА ПОЛЗВАНЕ (2023-2024 г.)  
Землище: с. Берсин

Утвърдил: \_\_\_\_\_



Координатна система: WGS84 (UTM), 35N  
Картна подложка:  
Актуалност на данните: 16.08.2023-09.09.2023 г.  
Дата на отпечатване: 09.09.2023 г.  
Образец: CadIS – 27.06.2017 г.

Мащаб 1:4500  
1 см = 45 м

0 45 90 135 180 225

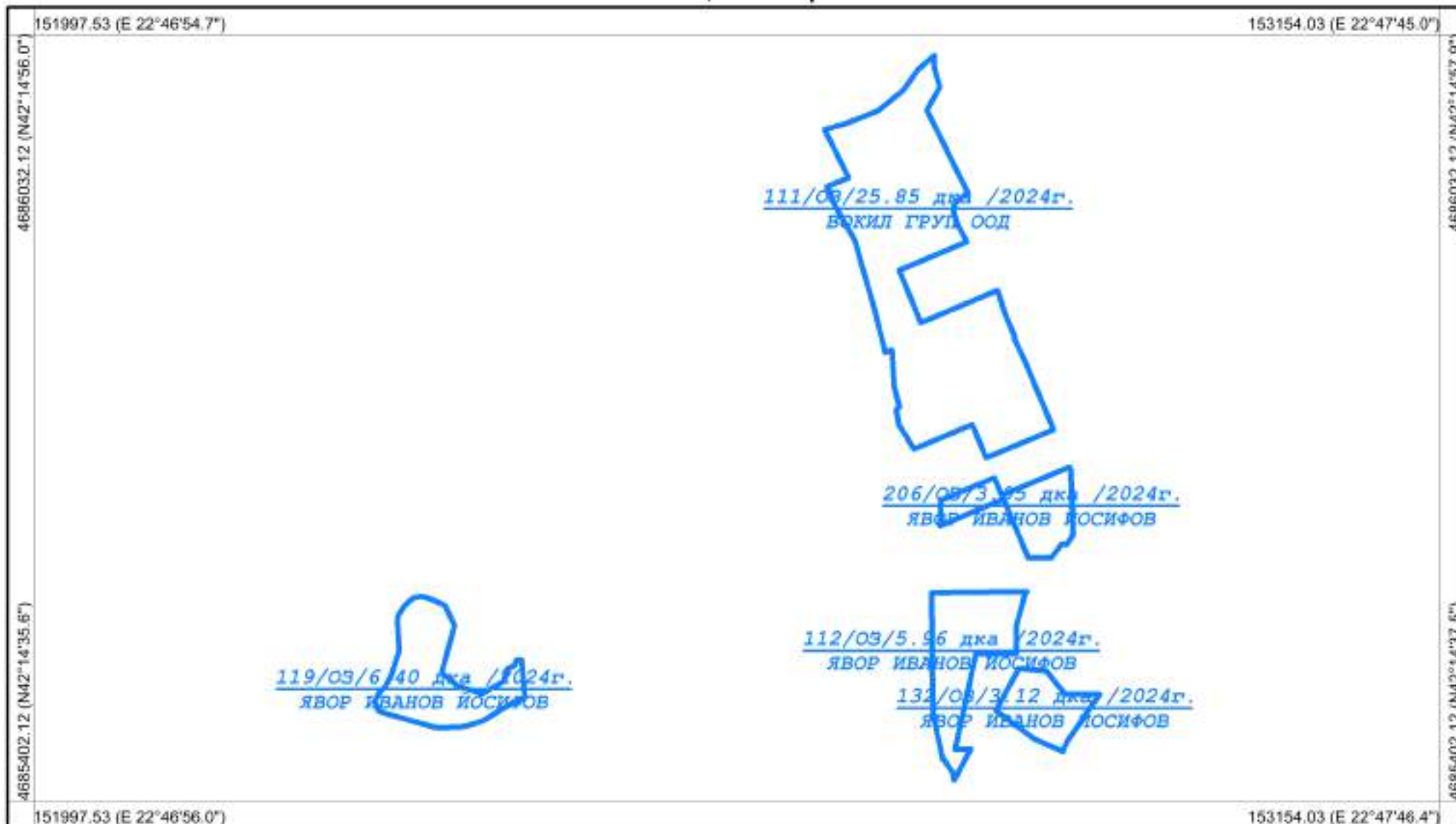
Картен лист: 1/1

Изработил: \_\_\_\_\_  
КА МОДЕКС ЕООД  
Изготвено с CadIS v.9

Област: Кюстендил  
Община: Кюстендил  
ЕКАТТЕ: 03962

РАБОТНА КАРТА  
НА МАСИВИ ЗА ПОЛЗВАНЕ (2023-2024 г.)  
Землище: с. Берсин

Утвърдил: \_\_\_\_\_



Координатна система: WGS84 (UTM), 35N

Картна подложка:

Актуалност на данните: 16.08.2023-09.09.2023 г.

Дата на отпечатване: 09.09.2023 г.

Образец: CadIS – 27.06.2017 г.

Мащаб 1:4500  
1 см = 45 м



Картен лист: 1/1

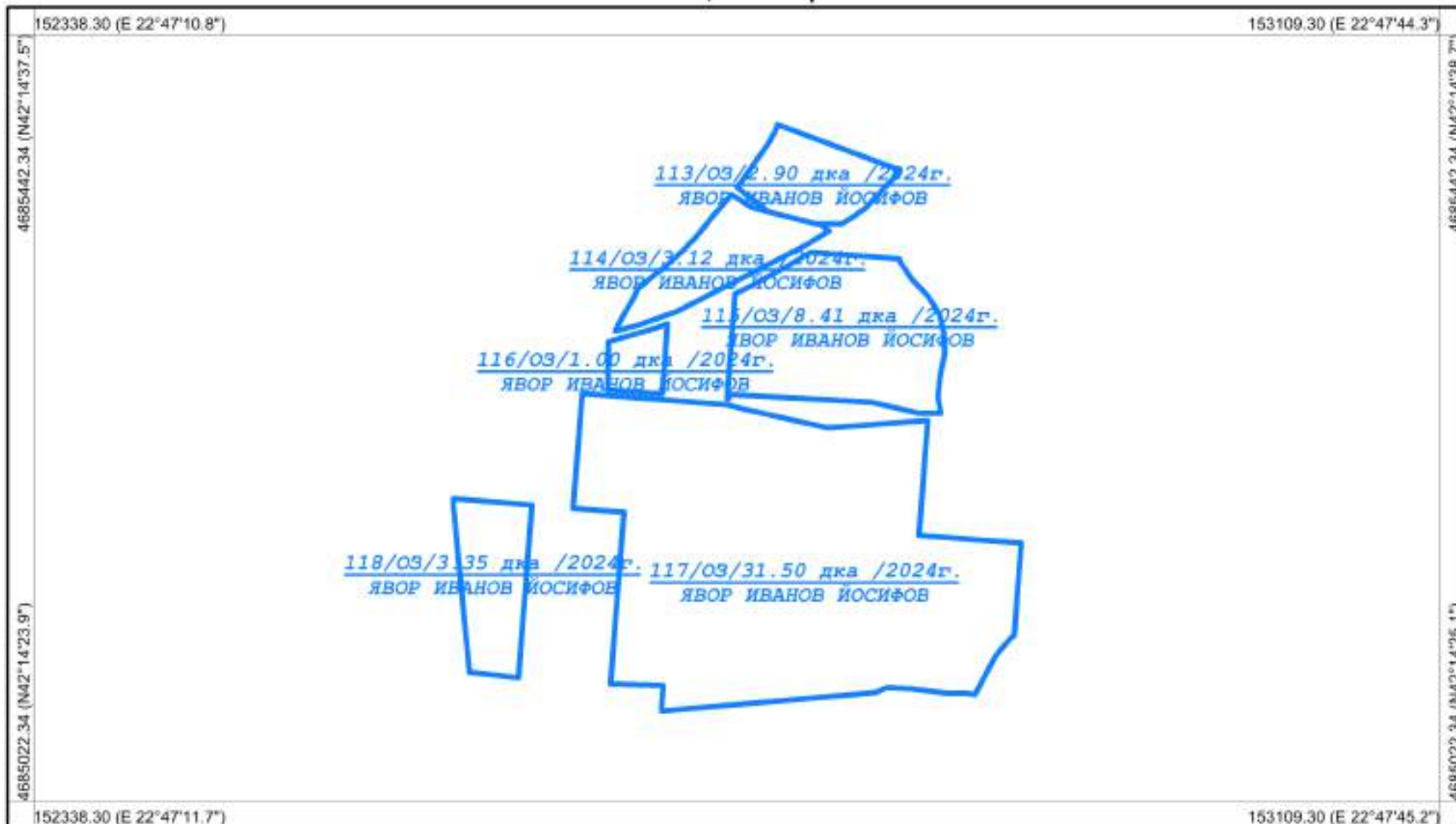
Изработил: \_\_\_\_\_

КА МОДЕКС ЕООД  
Изготвено с CadIS v.9

Област: Кюстендил  
Община: Кюстендил  
ЕКАТТЕ: 03962

РАБОТНА КАРТА  
НА МАСИВИ ЗА ПОЛЗВАНЕ (2023-2024 г.)  
Землище: с. Берсин

Утвърдил: \_\_\_\_\_



Координатна система: WGS84 (UTM), 35N  
Картна подложка:  
Актуалност на данните: 16.08.2023-17.08.2023 г.  
Дата на отпечатване: 09.09.2023 г.  
Образец: CadIS – 27.06.2017 г.

Мащаб 1:3000  
1 см = 30 м

0 30 60 90 120 150

Картен лист: 1/1

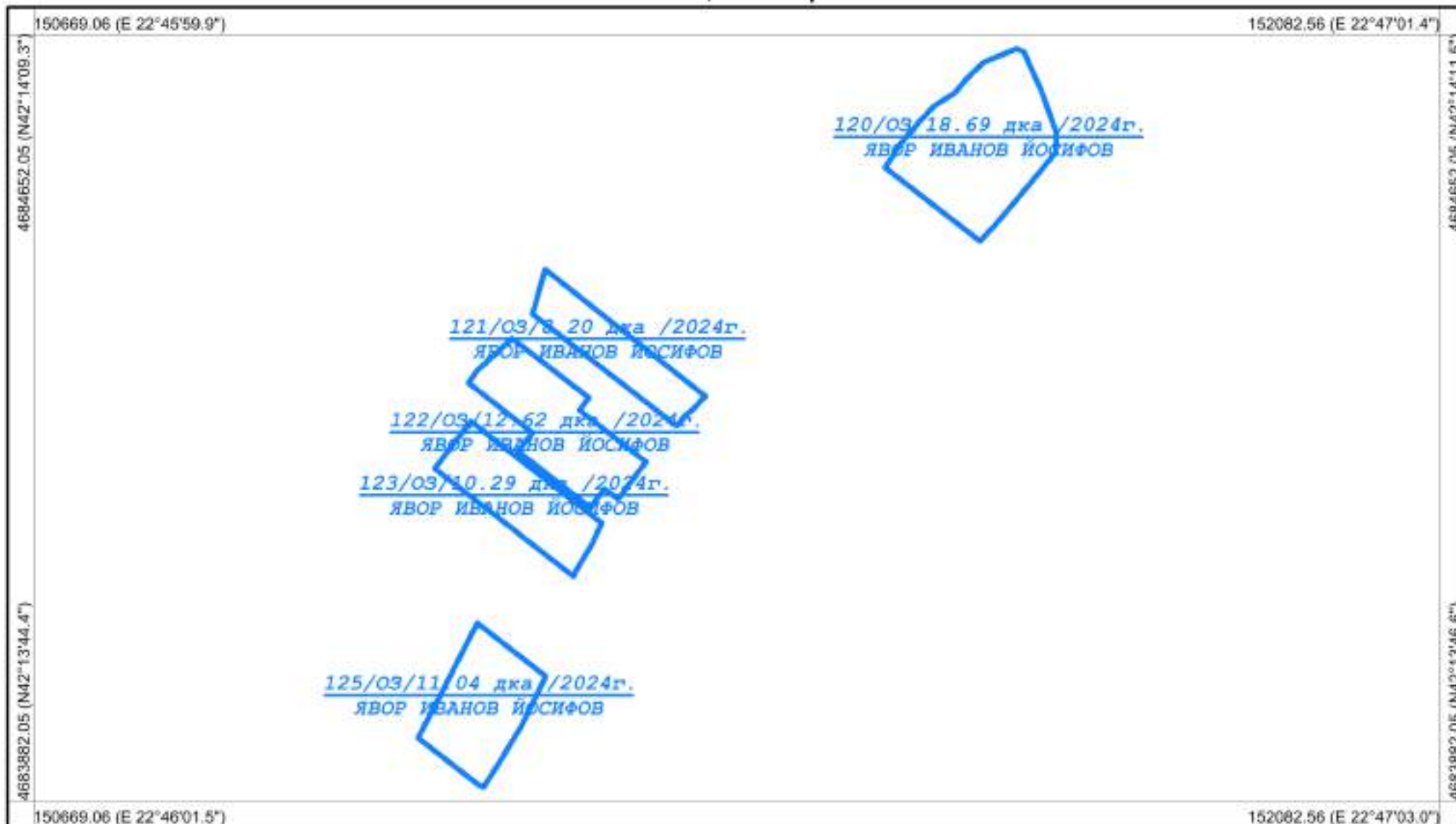
Изработил: \_\_\_\_\_  
КА МОДЕКС ЕООД  
Изготвено с CadIS v.9



Област: Кюстендил  
Община: Кюстендил  
ЕКАТТЕ: 03962

РАБОТНА КАРТА  
НА МАСИВИ ЗА ПОЛЗВАНЕ (2023-2024 г.)  
Землище: с. Берсин

Утвърдил: \_\_\_\_\_



Координатна система: WGS84 (UTM), 35N  
Картна подложка:  
Актуалност на данните: 16.08.2023-28.08.2023 г.  
Дата на отпечатване: 09.09.2023 г.  
Образец: CadIS – 27.06.2017 г.

Мащаб 1:5500  
1 см = 55 м

0 55 110 165 220 275

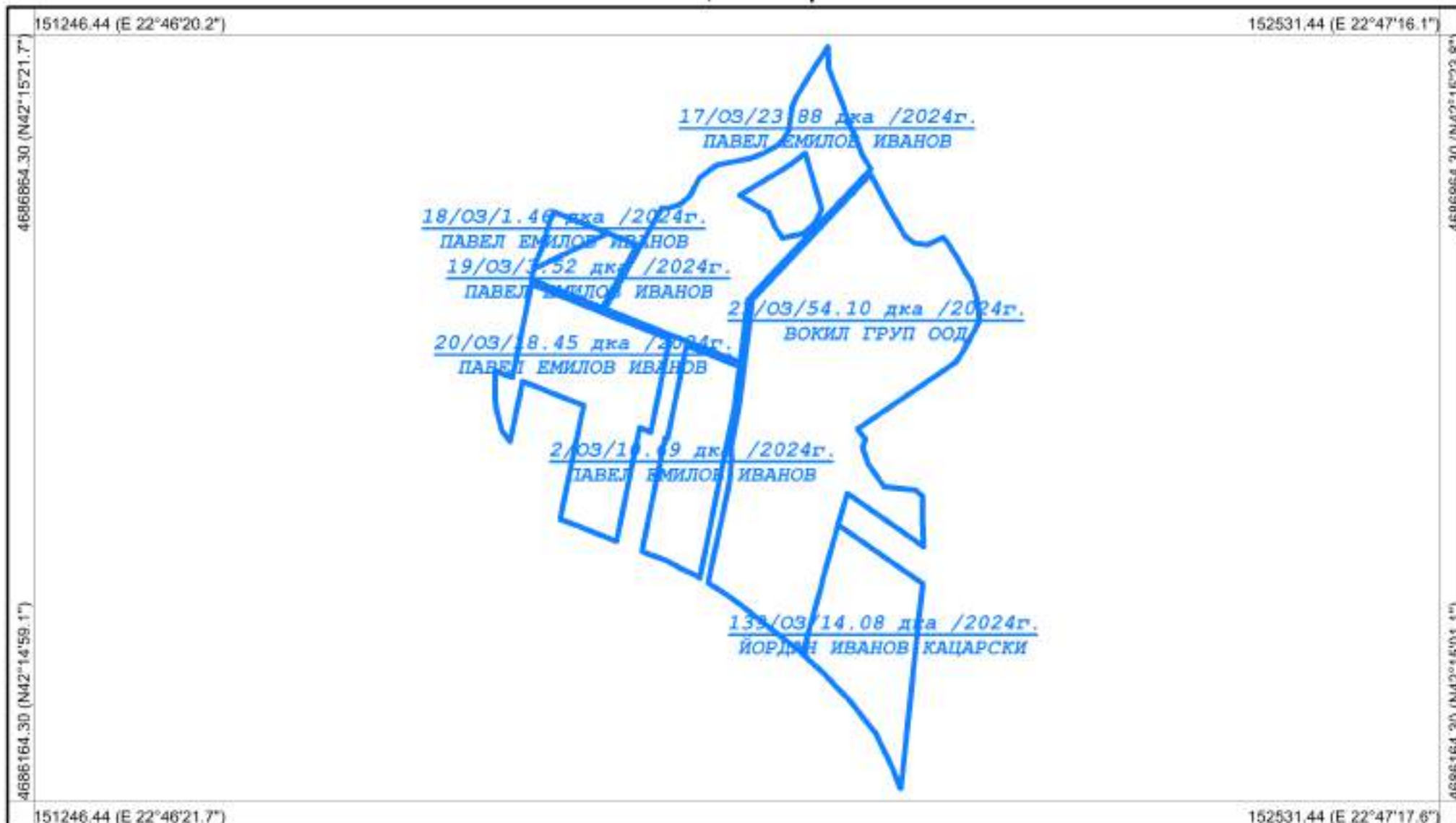
Картен лист: 1/1

Изработил: \_\_\_\_\_  
КА МОДЕКС ЕООД  
Изготвено с CadIS v.9

Област: Кюстендил  
Община: Кюстендил  
ЕКАТТЕ: 03962

РАБОТНА КАРТА  
НА МАСИВИ ЗА ПОЛЗВАНЕ (2023-2024 г.)  
Землище: с. Берсин

Утвърдил: \_\_\_\_\_



Координатна система: WGS84 (UTM), 35N  
Картна подложка:  
Актуалност на данните: 16.08.2023-09.09.2023 г.  
Дата на отпечатване: 09.09.2023 г.  
Образец: CadIS – 27.06.2017 г.

Мащаб 1:5000  
1 см = 50 м

0 50 100 150 200 250

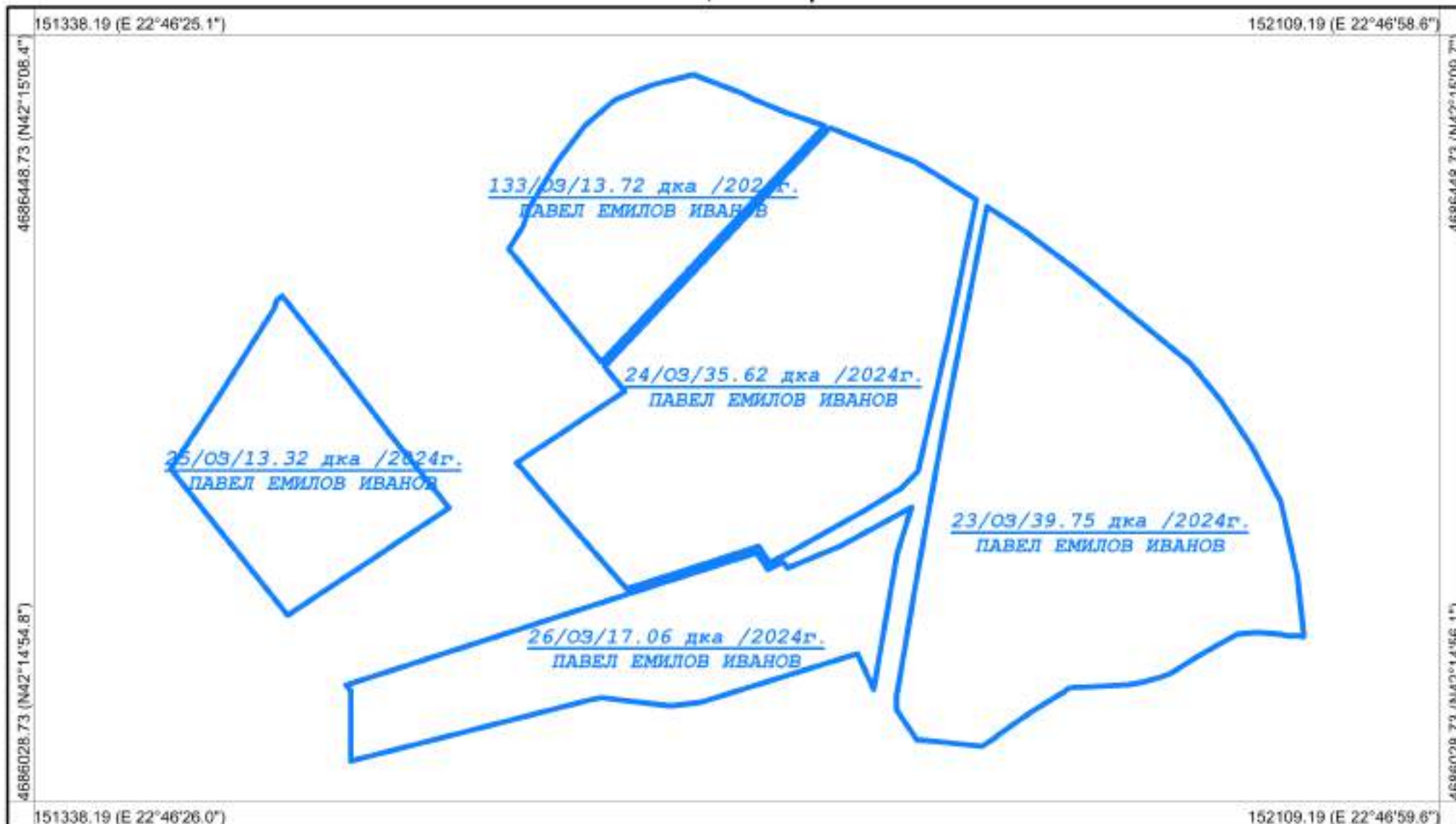
Картен лист: 1/1

Изработил: \_\_\_\_\_  
КА МОДЕКС ЕООД  
Изготвено с CadIS v.9

Област: Кюстендил  
Община: Кюстендил  
ЕКАТТЕ: 03962

РАБОТНА КАРТА  
НА МАСИВИ ЗА ПОЛЗВАНЕ (2023-2024 г.)  
Землище: с. Берсин

Утвърдил: \_\_\_\_\_



Координатна система: WGS84 (UTM), 35N  
Картна подложка:  
Актуалност на данните: 16.08.2023-09.09.2023 г.  
Дата на отпечатване: 09.09.2023 г.  
Образец: CadIS – 27.06.2017 г.

Мащаб 1:3000  
1 см = 30 м

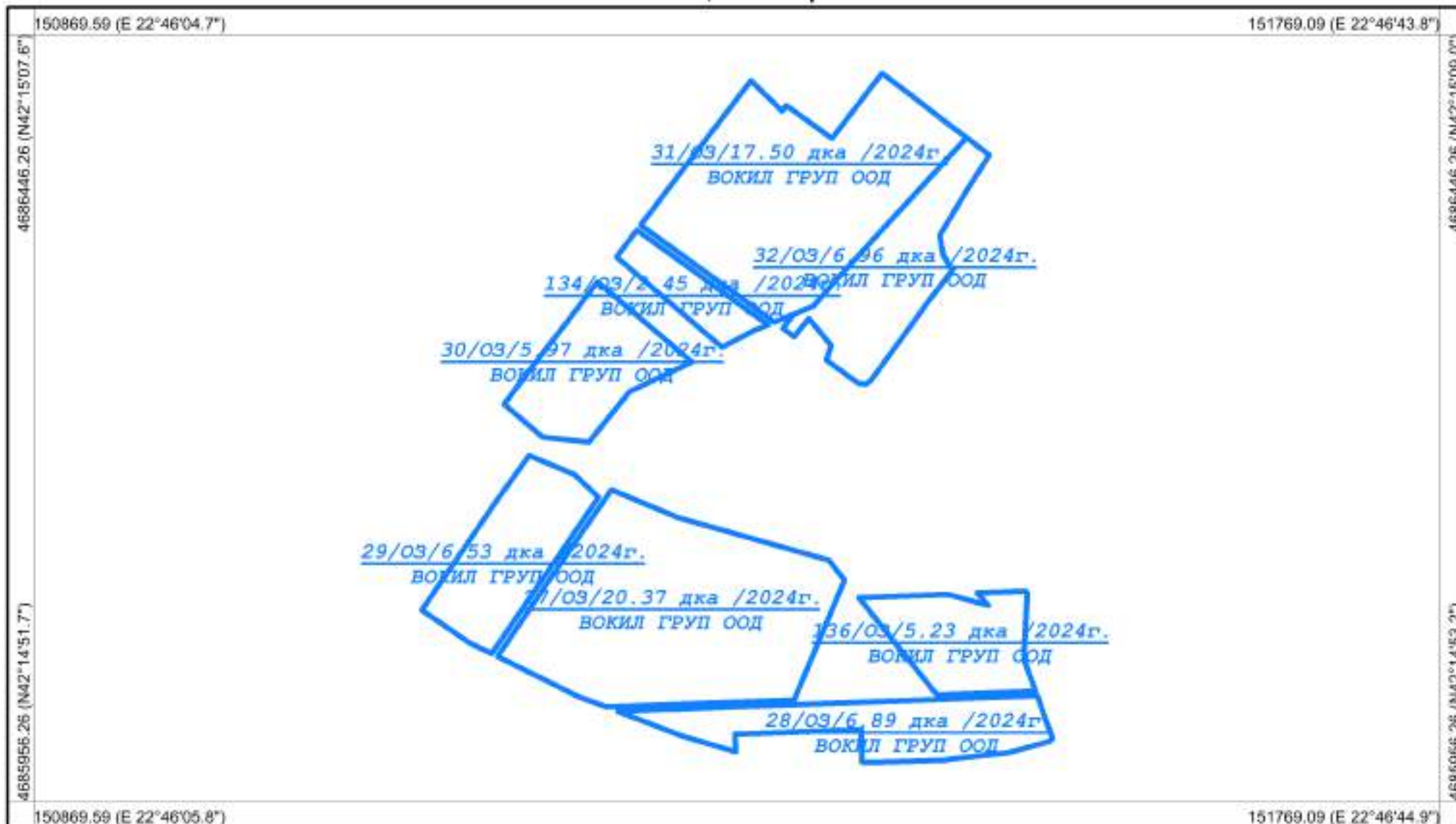
Картен лист: 1/1

Изработил: \_\_\_\_\_  
КА МОДЕКС ЕООД  
Изготвено с CadIS v.9

Област: Кюстендил  
Община: Кюстендил  
ЕКАТТЕ: 03962

РАБОТНА КАРТА  
НА МАСИВИ ЗА ПОЛЗВАНЕ (2023-2024 г.)  
Землище: с. Берсин

Утвърдил: \_\_\_\_\_



Координатна система: WGS84 (UTM), 35N  
Картна подложка:  
Актуалност на данните: 16.08.2023-09.09.2023 г.  
Дата на отпечатване: 09.09.2023 г.  
Образец: CadIS – 27.06.2017 г.

Мащаб 1:3500  
1 см = 35 м

0 35 70 105 140 175

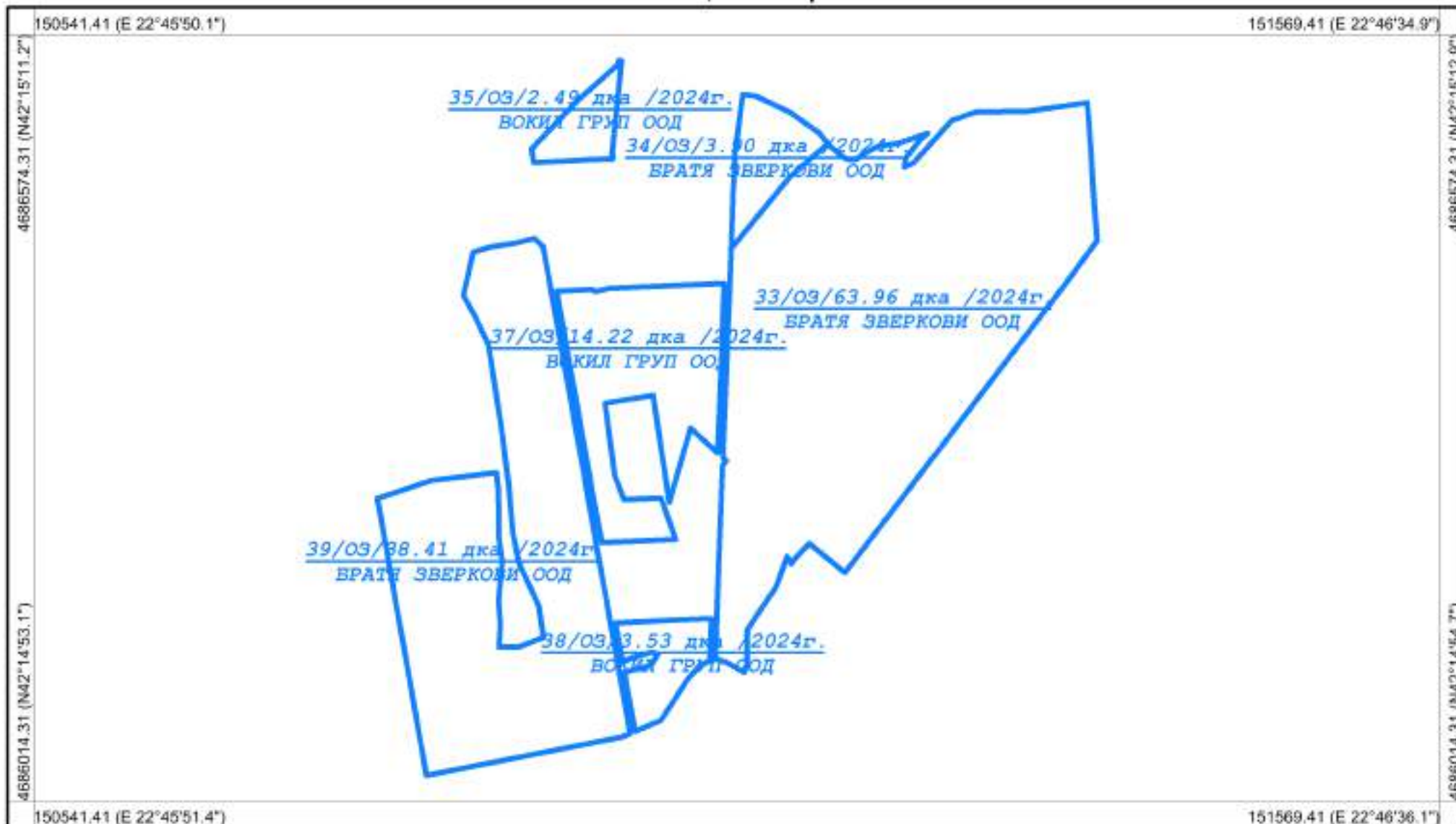
Картен лист: 1/1

Изработил: \_\_\_\_\_  
КА МОДЕКС ЕООД  
Изготвено с CadIS v.9

Област: Кюстендил  
Община: Кюстендил  
ЕКАТТЕ: 03962

РАБОТНА КАРТА  
НА МАСИВИ ЗА ПОЛЗВАНЕ (2023-2024 г.)  
Землище: с. Берсин

Утвърдил: \_\_\_\_\_



Координатна система: WGS84 (UTM), 35N  
Картна подложка:  
Актуалност на данните: 16.08.2023-28.08.2023 г.  
Дата на отпечатване: 09.09.2023 г.  
Образец: CadIS – 27.06.2017 г.

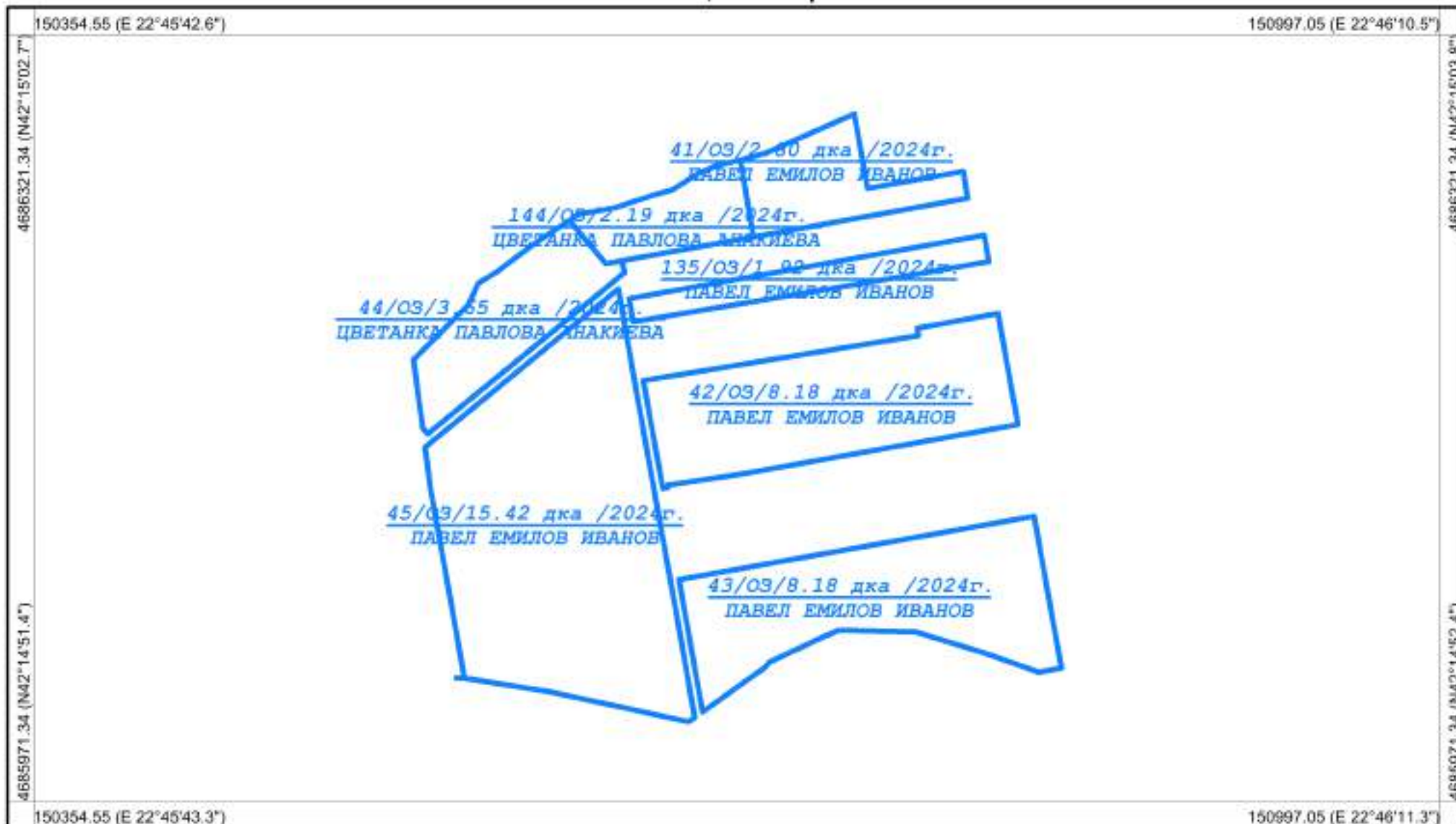
Мащаб 1:4000  
1 см = 40 м  
0 40 80 120 160 200  
Картен лист: 1/1

Изработил: \_\_\_\_\_  
КА МОДЕКС ЕООД  
Изготвено с CadIS v.9

Област: Кюстендил  
Община: Кюстендил  
ЕКАТТЕ: 03962

РАБОТНА КАРТА  
НА МАСИВИ ЗА ПОЛЗВАНЕ (2023-2024 г.)  
Землище: с. Берсин

Утвърдил: \_\_\_\_\_



Координатна система: WGS84 (UTM), 35N  
Картна подложка:  
Актуалност на данните: 16.08.2023-28.08.2023 г.  
Дата на отпечатване: 09.09.2023 г.  
Образец: CadIS – 27.06.2017 г.

Мащаб 1:2500  
1 см = 25 м

0 25 50 75 100 125

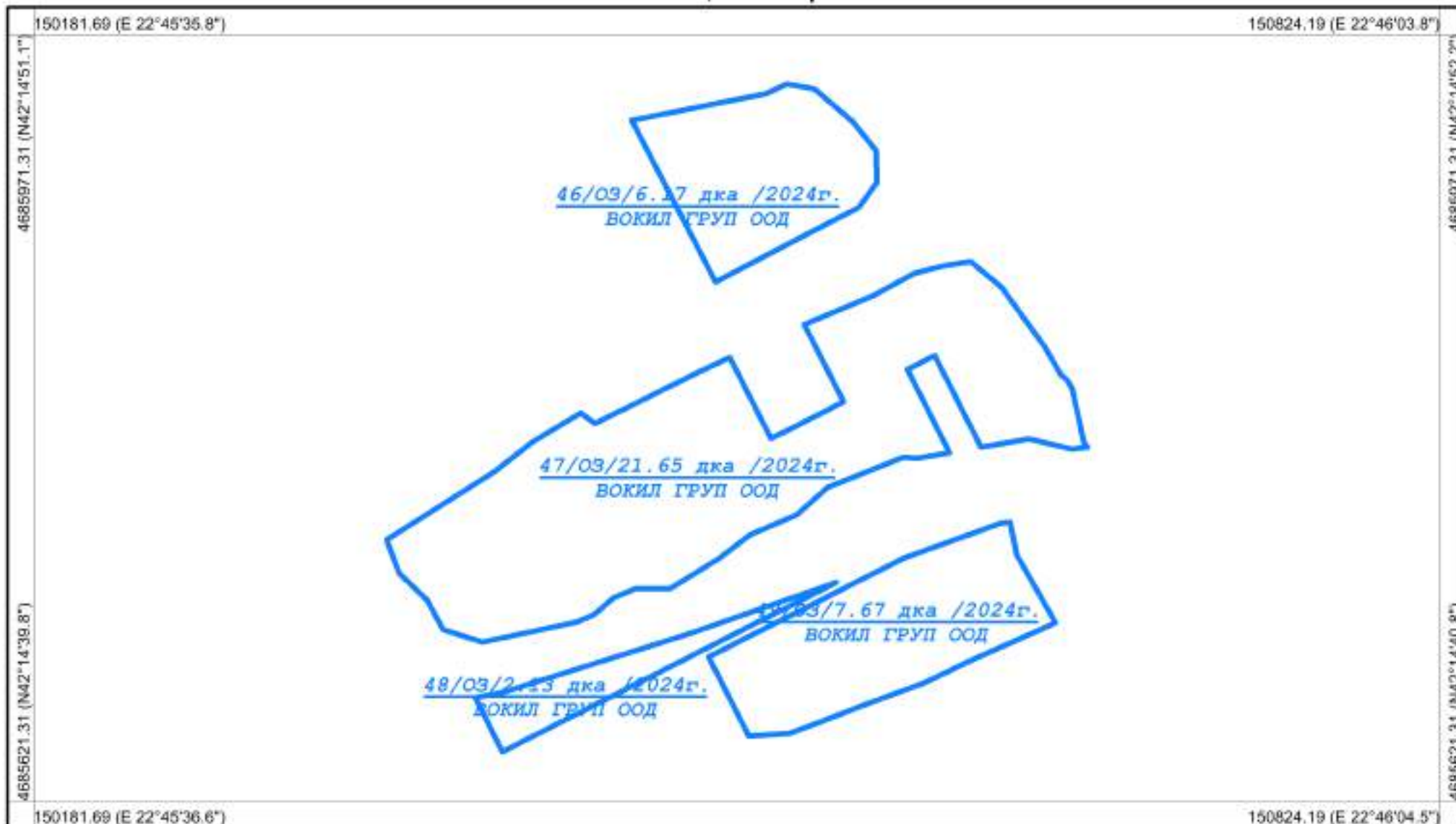
Картен лист: 1/1

Изработил: \_\_\_\_\_  
КА МОДЕКС ЕООД  
Изготвено с CadIS v.9

Област: Кюстендил  
Община: Кюстендил  
ЕКАТТЕ: 03962

РАБОТНА КАРТА  
НА МАСИВИ ЗА ПОЛЗВАНЕ (2023-2024 г.)  
Землище: с. Берсин

Утвърдил: \_\_\_\_\_



Координатна система: WGS84 (UTM), 35N  
Картна подложка:  
Актуалност на данните: 16.08.2023-17.08.2023 г.  
Дата на отпечатване: 09.09.2023 г.  
Образец: CadIS – 27.06.2017 г.

Мащаб 1:2500  
1 см = 25 м

0 25 50 75 100 125


Картен лист: 1/1

Изработил: \_\_\_\_\_  
КА МОДЕКС ЕООД  
Изготвено с CadIS v.9

Област: Кюстендил  
Община: Кюстендил  
ЕКАТТЕ: 03962

РАБОТНА КАРТА  
НА МАСИВИ ЗА ПОЛЗВАНЕ (2023-2024 г.)  
Землище: с. Берсин

Утвърдил: \_\_\_\_\_



Координатна система: WGS84 (UTM), 35N  
Картна подложка:  
Актуалност на данните: 16.08.2023-17.08.2023 г.  
Дата на отпечатване: 09.09.2023 г.  
Образец: CadIS – 27.06.2017 г.

Мащаб 1:2500  
1 см = 25 м  
0 25 50 75 100 125  
Картен лист: 1/1

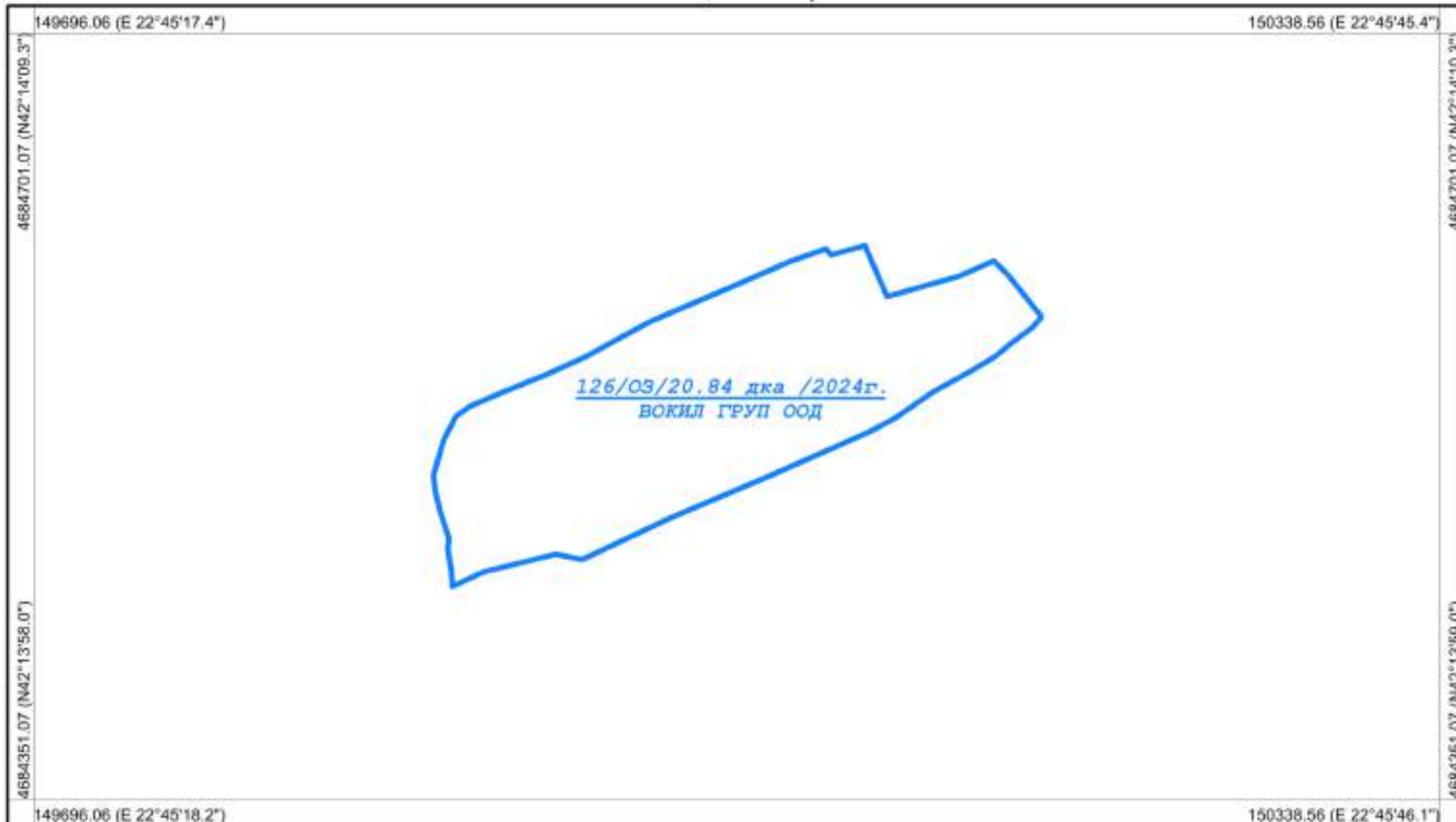
Изработил: \_\_\_\_\_  
КА МОДЕКС ЕООД  
Изготвено с CadIS v.9



Област: Кюстендил  
Община: Кюстендил  
ЕКАТТЕ: 03962

РАБОТНА КАРТА  
НА МАСИВИ ЗА ПОЛЗВАНЕ (2023-2024 г.)  
Землище: с. Берсин

Утвърдил: \_\_\_\_\_



Координатна система: WGS84 (UTM), 35N  
Картна подложка:  
Актуалност на данните: 16.08.2023-16.08.2023 г.  
Дата на отпечатване: 09.09.2023 г.  
Образец: CadIS – 27.06.2017 г.

Мащаб 1:2500  
1 см = 25 м

0 25 50 75 100 125

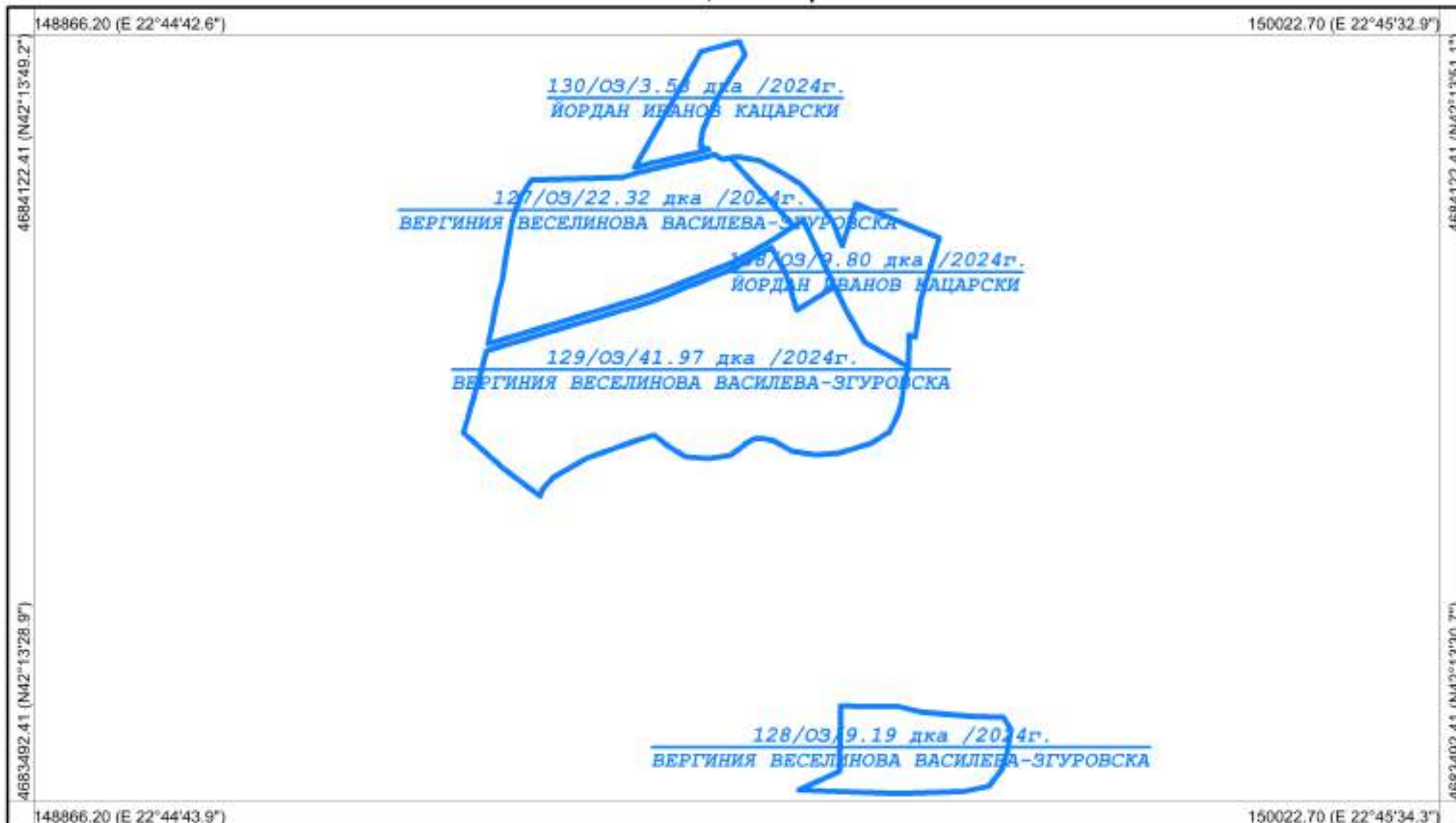
Картен лист: 1/1

Изработил: \_\_\_\_\_  
КА МОДЕКС ЕООД  
Изготвено с CadIS v.9

Област: Кюстендил  
Община: Кюстендил  
ЕКАТТЕ: 03962

РАБОТНА КАРТА  
НА МАСИВИ ЗА ПОЛЗВАНЕ (2023-2024 г.)  
Землище: с. Берсин

Утвърдил: \_\_\_\_\_



Координатна система: WGS84 (UTM), 35N  
Картна подложка:  
Актуалност на данните: 16.08.2023-27.08.2023 г.  
Дата на отпечатване: 09.09.2023 г.  
Образец: CadIS – 27.06.2017 г.

Мащаб 1:4500  
1 см = 45 м

0 45 90 135 180 225

Картен лист: 1/1

Изработил: \_\_\_\_\_  
КА МОДЕКС ЕООД  
Изготвено с CadIS v.9