



ЗАПОВЕД

№ РД-05-464/22.12....2017г.
гр. Кюстендил

На основание чл. 37ж, ал. 11 от Закона за собствеността и ползването на земеделските земи

НАРЕЖДАМ:

I. Одобрявам споразумение за разпределение на масивите за ползване на пасища, мери и ливади в землището на с. Средорек, ЕКАТТЕ 68535, община Трекляно, област Кюстендил, сключено между лицата по чл. 37ж, ал. 1 от ЗСПЗЗ за календарната 2018 година.

II. Одобрявам разпределението на масиви за ползване на пасища, мери и ливади и имоти по чл. 37ж, ал. 6 от ЗСПЗЗ, разпределени на ползвателя, както следва:

№ по ред	Ползвател (име, презиме, фамилия - за физически лица наименование за ЕТ или юридическо лице)	Масив за ползване (№)	Имот № по чл. 37ж, ал. 5 от ЗСПЗЗ (№ имот по КВС или по КК)	Средна рентна вноска по чл. 37ж, ал. 12 от ЗСПЗЗ (лева/дка)	Дължима сума (лева)
1.	ЛЮДМИЛА СПАСОВА ДИМОВА	17	009012	6.00	6.48
	ЛЮДМИЛА СПАСОВА ДИМОВА	17	009010	6.00	4.67
	ЛЮДМИЛА СПАСОВА ДИМОВА	17	009018	6.00	4.38
	ЛЮДМИЛА СПАСОВА ДИМОВА	17	009013	6.00	4.00
	ЛЮДМИЛА СПАСОВА ДИМОВА	17	009004	6.00	3.67
	ЛЮДМИЛА СПАСОВА ДИМОВА	17	009014	6.00	2.34
	ЛЮДМИЛА СПАСОВА ДИМОВА	17	009003	6.00	1.87
	ЛЮДМИЛА СПАСОВА ДИМОВА	17	009009	6.00	1.21
	ЛЮДМИЛА СПАСОВА ДИМОВА	17	009008	6.00	1.10
	ЛЮДМИЛА СПАСОВА ДИМОВА	17	009007	6.00	0.90
	ОБЩО:				30.61

III. Лицето по т. I, на което са определени площи по т. II внася по сметка за чужди средства сума в размер на средното годишно рентно плащане за землището в едномесечен срок от публикуване на настоящата заповед.

Банкова сметка за чужди средства на Областна дирекция „Земеделие“ гр. Кюстендил:
ТБ ОББ АД – КЛОН КЮСТЕНДИЛ, IBAN: BG50 UBBS 8002 3300 2513 10, BIC: UBBS BGSF.

IV. На основание чл. 37ж, ал. 12, във връзка с приложението на чл. 37в, ал. 7 от ЗСПЗЗ, за ползвател, който не е заплатил сумите за ползваните земи, разпределени по реда на чл. 37ж, ал.5 от ЗСПЗЗ съгласно настоящата заповед, директорът на Областна дирекция „Земеделие“ гр. Кюстендил издава заповед за заплащане на трикратния размер на средното годишно рентно плащане за землището. В 7-дневен срок от получаване на заповедта ползвателя превежда сумите по сметка на ОД „Земеделие“ гр. Кюстендил.

V. На основание чл. 37ж, ал. 11, във връзка с чл. 37в, ал. 5 и 6 от ЗСПЗЗ, настоящата заповед незабавно да се обяви в кметството на с. Средорек, община Трекляно и в сградата на офис Трекляно на Общинска служба по земеделие – Кюстендил с офис Трекляно и незабавно да се публикува на интернет страниците на Община Трекляно и Областна дирекция „Земеделие“ гр. Кюстендил.

Контрол по изпълнението на заповедта възлагам на началника на Общинска служба по земеделие – Кюстендил с офис Трекляно.

Заповедта да се доведе до знанието на съответните длъжностни лица, за сведение и изпълнение.

Заповедта може да бъде обжалвана по реда на Административнопроцесуалния кодекс. Обжалването на заповедта не спира нейното изпълнение.

VI. Неразделна част от настоящата заповед е:

1. Споразумението по т. I.



ДИРЕКТОР:

/Д. ХРИСТОВА/

ДД/Д “АПФСДЧР”

Вх. № 2017/0512
Дата 05.12.2017 г.
ОСЗ гр. Трекляно

Споразумението е изготвено с помощта на програмния продукт CadIS6 (www.cadis.bg) по образец, одобрен със заповед на министъра на земеделието и храните № РД 46 - 22/14.02.2017 г.

СПОРАЗУМЕНИЕ

за създаване на масиви за ползване на земеделските земи по реда на чл.37ж, ал. 6 от ЗСПЗЗ за календарната 2018 г.

за землището на с. Средорек, ЕКАТТЕ 68535
община Трекляно, област Кюстендил

Днес, 05.12.2017 г. в с. Средорек, община Трекляно, област Кюстендил, между:

1. ЛЮДМИЛА СПАСОВА ДИМОВА
адрес: с. Средорек, ул. , тел.

в качеството си на собственици/съсобственици и/или ползватели на пасища, мери и ливади в землището на с. Средорек, общ. Трекляно, обл. Кюстендил сключихме настоящото споразумение за създаване на масив/и за ползване на пасища, мери и ливади по реда на чл. 37ж от Закона за собствеността и ползването на земеделските земи (ЗСПЗЗ), в размер общо на **13.508** дка.

Настоящото споразумение е изготвено въз основа на данните по чл. 37ж, ал. 7 от ЗСПЗЗ, предоставени от комисията по чл. 37ж, ал. 4 от ЗСПЗЗ, назначена със заповед № 05/05.12.2017 г. на директора на Областна дирекция „Земеделие“ – гр. Кюстендил.

Настоящото споразумение, изготвено по реда и при условията на чл. 37ж от ЗСПЗЗ, включва следните участници собственици и/или ползватели:

1. ЛЮДМИЛА СПАСОВА ДИМОВА
Площ на имоти, ползвани на правно основание: 8.407 дка
Площ на имоти, ползвани на основание на чл. 37ж, ал. 5 от ЗСПЗЗ: 5.102 дка
Разпределени масиви (по номера), съгласно проекта:17, общо площ: 13.508 дка

Описът на масивите и имотите по ползватели е представен в Приложението, което е неразделна част от проекта на споразумение.

Настоящото споразумение се сключва за календарната 2018 година.

Средногодишното рентно плащане е определено съгласно чл. 37ж, ал. 12 от ЗСПЗЗ и е в размер на 6.00 лева/декар.


С настоящото споразумение се урежда единствено съвместната обработка с цел създаване на масив/и за ползване и не урежда други взаимоотношения между страните.

Настоящото споразумение се изготви в 2 еднообразни екземпляра, по един за всяка от страните и един за регистрация в ОСЗ – Трекляно.

Вх. №
Дата 05.12.2017 г.
ОСЗ гр. Трелкино

Споразумението е изготвено с помощта на програмен продукт CadIS6 (www.cadis.bg) по образец,
одобрен със заповед на министъра на земеделието и храните № РД-46 - 22.14.02.2017 г.

Подписи:

1. 
(ЛЮДМИЛА СПАСОВА ДИМОВА)

ПРИЛОЖЕНИЕ

**Споразумение за създаване на масиви за ползване на пасища, мери и ливади по чл. 37ж, ал. 6 от
 ЗСПЗЗ**

за календарната 2018 година


за землището на с. Средорек, ЕКАТТЕ 68535, община Трекляно, област Кюстендил.

Ползвател	Масив №	Имот - собствен или с регистрирано правно основание		Имот по чл. 37ж, ал. 5 от ЗСПЗЗ			Собственик
		№	Площ дка	№	Площ дка	Дължимо рентно плащане в лева	
ЛЮДМИЛА СПАСОВА ДИМОВА	17	9017	4.643				ОБЩИНА ТРЕКЛЯНО
ЛЮДМИЛА СПАСОВА ДИМОВА	17	9015	2.170				САВА ВЕЛИНОВ ТАСЕВ
ЛЮДМИЛА СПАСОВА ДИМОВА	17	9005	1.594				САВА ВЕЛИНОВ ТАСЕВ
ЛЮДМИЛА СПАСОВА ДИМОВА	17			9012	1.080	6.48	ВАСИЛКА ХРИСТОВА ЗАХАРИЕВА
ЛЮДМИЛА СПАСОВА ДИМОВА	17			9010	0.778	4.67	КИРИЛ ВЛАДИМИРОВ БОЖИЛОВ
ЛЮДМИЛА СПАСОВА ДИМОВА	17			9018	0.730	4.38	ВАСИЛ КРУМОВ ВАСИЛЕВ
ЛЮДМИЛА СПАСОВА ДИМОВА	17			9013	0.666	4.00	СТОЙО ХРИСТОВ ДИНОВ
ЛЮДМИЛА СПАСОВА ДИМОВА	17			9004	0.611	3.67	КИРИЛ ВЛАДИМИРОВ БОЖИЛОВ
ЛЮДМИЛА СПАСОВА ДИМОВА	17			9014	0.390	2.34	ВАСИЛКА ХРИСТОВА ЗАХАРИЕВА
ЛЮДМИЛА СПАСОВА ДИМОВА	17			9003	0.312	1.87	СТАМЕНКО ЗАХАРИЕВ ДОЙЧИНОВ
ЛЮДМИЛА СПАСОВА ДИМОВА	17			9009	0.202	1.21	АНАСТАС ЗАХАРИЕВ ДОЙЧИНОВ
ЛЮДМИЛА СПАСОВА ДИМОВА	17			9008	0.183	1.10	ВЕНЕ ЗАХАРИЕВ ДОЙЧИНОВ
ЛЮДМИЛА СПАСОВА ДИМОВА	17			9007	0.150	0.90	СТАМЕНКО ЗАХАРИЕВ ДОЙЧИНОВ
ОБЩО за ползвателя (дка)			8.407		5.102	30.61	

Вх. №
Дата 05.12.2017 г.
ОСЗ гр. Треклято

Споразумението е изготвено с помощта на програмен продукт CadIS6 (www.cadis.bg) по образец,
одобрен със заповед на министъра на земеделието и храните № РД 46 - 22/14.02.2017 г.

Подписи:

1. 
(ЛЮДМИЛА СПАСОВА ДИМОВА)


Област: Кюстендил
Община: Трекляно
ЕКАТТЕ: 68535

РАБОТНА КАРТА НА ЗЕМЕДЕЛСКИ БЛОКОВЕ
Землище: с. Средорек

Утвърдил:

134991.50 (E 22°33'14.0")

135634.00 (E 22°33'42.1")



134991.50 (E 22°33'14.8")

135634.00 (E 22°33'42.9")

Координатна система: WGS84 (UTM), 35N

Картна подложка:

Актуалност на данните: Г.

Дата на отпечатване: 05.12.2017 г.

Мащаб 1:2500

1 см = 25 m



Картен лист: 1/1

Людмила Спасова Димова



Изработил: