



ЗАПОВЕД

№ РД-05-466.122...12...2017г.
гр. Кюстендил

На основание чл. 37ж, ал. 11 от Закона за собствеността и ползването на земеделските земи

НАРЕЖДАМ:

I. Одобрявам споразумение за разпределение на масивите за ползване на пасища, мери и ливади в землището на с. Горно Кобиле, ЕКАТТЕ 16804, община Трекляно, област Кюстендил, сключено между лицата по чл. 37ж, ал. 1 от ЗСПЗЗ за календарната 2018 година.

II. Одобрявам разпределението на масиви за ползване на пасища, мери и ливади и имоти по чл. 37ж, ал. 6 от ЗСПЗЗ, разпределени на ползвателя, както следва:

№ по ред	Ползвател (име, презиме, фамилия - за физически лица наименование за ЕТ или юридическо лице)	Масив за ползване (№)	Имот № по чл. 37ж, ал. 5 от ЗСПЗЗ (№ имот по КВС или по КК)	Средна рентна вноска по чл. 37ж, ал. 12 от ЗСПЗЗ (лева/дка)	Дължимата сума (лева)
1.	СТАНИСЛАВ МИТКОВ ДИМОВ	1	001002	4.00	3.53
	СТАНИСЛАВ МИТКОВ ДИМОВ	1	001011	4.00	2.94
	СТАНИСЛАВ МИТКОВ ДИМОВ	1	001001	4.00	2.43
	СТАНИСЛАВ МИТКОВ ДИМОВ	1	001010	4.00	1.52
	СТАНИСЛАВ МИТКОВ ДИМОВ	1	001009	4.00	1.50
	СТАНИСЛАВ МИТКОВ ДИМОВ	1	001003	4.00	1.14
	СТАНИСЛАВ МИТКОВ ДИМОВ	1	001008	4.00	0.99
	СТАНИСЛАВ МИТКОВ ДИМОВ	1	001007	4.00	0.87
	СТАНИСЛАВ МИТКОВ ДИМОВ	1	001006	4.00	0.75
	СТАНИСЛАВ МИТКОВ ДИМОВ	1	001005	4.00	0.67
	СТАНИСЛАВ МИТКОВ ДИМОВ	1	001004	4.00	0.60
	СТАНИСЛАВ МИТКОВ ДИМОВ	16	008009	4.00	4.45
	СТАНИСЛАВ МИТКОВ ДИМОВ	16	008010	4.00	4.08
	СТАНИСЛАВ МИТКОВ ДИМОВ	16	008012	4.00	3.90
	СТАНИСЛАВ МИТКОВ ДИМОВ	16	008003	4.00	3.55
	СТАНИСЛАВ МИТКОВ ДИМОВ	16	008011	4.00	3.50
	СТАНИСЛАВ МИТКОВ ДИМОВ	16	008016	4.00	3.42
	СТАНИСЛАВ МИТКОВ ДИМОВ	16	008001	4.00	3.37
	СТАНИСЛАВ МИТКОВ ДИМОВ	16	008013	4.00	1.80
	СТАНИСЛАВ МИТКОВ ДИМОВ	16	008014	4.00	1.76
	СТАНИСЛАВ МИТКОВ ДИМОВ	16	008007	4.00	1.70
	СТАНИСЛАВ МИТКОВ ДИМОВ	16	008006	4.00	1.69
	СТАНИСЛАВ МИТКОВ ДИМОВ	16	008005	4.00	1.41
	ОБЩО:				51.59

III. Лицето по т. I, на което са определени площи по т. II внася по сметка за чужди средства сума в размер на средното годишно рентно плащане за землището в едномесечен срок от публикуване на настоящата заповед.

Банкова сметка за чужди средства на Областна дирекция „Земеделие“ гр. Кюстендил: ТБ ОББ АД – КЛОН КЮСТЕНДИЛ, IBAN: BG50 UBBS 8002 3300 2513 10, BIC: UBBS BGSF.

IV. На основание чл. 37ж, ал. 12, във връзка с приложението на чл. 37в, ал. 7 от ЗСПЗЗ, за ползвател, който не е заплатил сумите за ползваните земи, разпределени по реда на чл. 37ж, ал.5 от ЗСПЗЗ съгласно настоящата заповед, директорът на Областна дирекция „Земеделие“ гр. Кюстендил издава заповед за заплащане на трикратния размер на средното годишно рентно плащане за землището. В 7-дневен срок от получаване на заповедта ползвателя превежда сумите по сметка на ОД „Земеделие“ гр. Кюстендил.

V. На основание чл. 37ж, ал. 11, във връзка с чл. 37в, ал. 5 и 6 от ЗСПЗЗ, настоящата заповед незабавно да се обяви в кметството на с. Горно Кобиле, община Трекляно и в сградата на офис Трекляно на Общинска служба по земеделие – Кюстендил с офис Трекляно и незабавно да се публикува на интернет страниците на Община Трекляно и Областна дирекция „Земеделие“ гр. Кюстендил.

Контрол по изпълнението на заповедта възлагам на началника на Общинска служба по земеделие – Кюстендил с офис Трекляно.

Заповедта да се доведе до знанието на съответните длъжностни лица, за сведение и изпълнение.

Заповедта може да бъде обжалвана по реда на Административнопроцесуалния кодекс. Обжалването на заповедта не спира нейното изпълнение.

VI. Неразделна част от настоящата заповед е:

1. Споразумението по т. I.



/Д. ХРИСТОВА/

ДДД “АПФСДЧР”

Вх. № 2, 05.12.2017
Дата 05.12.2017 г.
ОСЗ гр. Трекляно

Споразумението е изготвено с помощта на програмния продукт CadIS6 (www.cadis.bg) по образец, одобрен със заповед на министъра на земеделието и храните № РД 46 - 22/14.02.2017 г.

СПОРАЗУМЕНИЕ

за създаване на масиви за ползване на земеделските земи по реда на чл.37ж, ал. 6 от ЗСПЗЗ за календарната 2018 г.

за землището на с. Горно Кобиле, ЕКАТТЕ 16804
община Трекляно, област Кюстендил

Днес, 05.12.2017 г. в с. Горно Кобиле, община Трекляно, област Кюстендил, между:

1. СТАНИСЛАВ МИТКОВ ДИМОВ
адрес: с. Трекляно, ул. , тел.

в качеството си на собственици/съсобственици и/или ползватели на пасища, мери и ливади в землището на с. Горно Кобиле, общ. Трекляно, обл. Кюстендил сключихме настоящото споразумение за създаване на масив/и за ползване на пасища, мери и ливади по реда на чл. 37ж от Закона за собствеността и ползването на земеделските земи (ЗСПЗЗ), в размер общо на **26.620** дка.

Настоящото споразумение е изготвено въз основа на данните по чл. 37ж, ал. 7 от ЗСПЗЗ, предоставени от комисията по чл. 37ж, ал. 4 от ЗСПЗЗ, назначена със заповед № 05/05.12.2017 г. на директора на Областна дирекция „Земеделие” – гр. Кюстендил.

Настоящото споразумение, изготвено по реда и при условията на чл. 37ж от ЗСПЗЗ, включва следните участници собственици и/или ползватели:

1. СТАНИСЛАВ МИТКОВ ДИМОВ

Площ на имоти, ползвани на правно основание: 13.722 дка

Площ на имоти, ползвани на основание на чл. 37ж, ал. 5 от ЗСПЗЗ: 12.899 дка

Разпределени масиви (по номера), съгласно проекта: 1, 16, общо площ: 26.620 дка

Описът на масивите и имотите по ползватели е представен в Приложението, което е неразделна част от проекта на споразумение.

Настоящото споразумение се сключва за календарната 2018 година.

Средногодишното рентно плащане е определено съгласно чл. 37ж, ал. 12 от ЗСПЗЗ и е в размер на 4.00 лева/декар.

С настоящото споразумение се урежда единствено съвместната обработка с цел създаване на масив/и за ползване и не урежда други взаимоотношения между страните.

Настоящото споразумение се изготви в 2 еднообразни екземпляра, по един за всяка от страните и един за регистрация в ОСЗ – Трекляно.

Вх. №
Дата 05.12.2017 г.
ОСЗ гр. Тръкляно

Споразумението е изготвено с помощта на програмни продукт CadIS6 (www.cadis.bg) по образец,
одобрен със заповед на министъра на земеделието и храните № РД 46 - 22.14.02.2017 г.

Подписи:

1. 
.....
(СТАНИСЛАВ МИТКОВ ДИМОВ)

ПРИЛОЖЕНИЕ


**Споразумение за създаване на масиви за ползване на пасища, мери и ливади по чл. 37ж, ал. 6 от
 ЗСПЗЗ
 за календарната 2018 година
 за землището на с. Горно Кобиле, ЕКАТТЕ 16804, община Трекляно, област Кюстендил.**

Ползвател	Масив №	Имот - собствен или с регистрирано правно основание		Имот по чл. 37ж, ал. 5 от ЗСПЗЗ			Собственик
		№	Площ дка	№	Площ дка	Дължим о рентно плащане в лева	
СТАНИСЛАВ МИТКОВ ДИМОВ	1			1002	0.884	3.53	ТОДОР ЕВТИМОВ ЗДРАВКОВ
СТАНИСЛАВ МИТКОВ ДИМОВ	1	1018	0.794				земи по чл. 19 от ЗСПЗЗ
СТАНИСЛАВ МИТКОВ ДИМОВ	1			1011	0.735	2.94	ТОДОР РИЗОВ КОЛЕВ
СТАНИСЛАВ МИТКОВ ДИМОВ	1			1001	0.607	2.43	СТАМЕНКО ЕВТИМОВ ЗДРАВКОВ
СТАНИСЛАВ МИТКОВ ДИМОВ	1			1010	0.381	1.52	РАЙЧО СИМЕОНОВ СТОЙКОВ
СТАНИСЛАВ МИТКОВ ДИМОВ	1			1009	0.375	1.50	СТЕФАН СИМЕОНОВ СТОЙКОВ
СТАНИСЛАВ МИТКОВ ДИМОВ	1			1003	0.285	1.14	СТАМЕН ЙОСИФОВ СТОИЧКОВ
СТАНИСЛАВ МИТКОВ ДИМОВ	1			1008	0.247	0.99	СТОЯН СТАНИМИРОВ КОЛЕВ
СТАНИСЛАВ МИТКОВ ДИМОВ	1			1007	0.217	0.87	ТОДОР РИЗОВ КОЛЕВ
СТАНИСЛАВ МИТКОВ ДИМОВ	1			1006	0.187	0.75	КОСТА СТОИМЕНОВ ДИМИТРОВ
СТАНИСЛАВ МИТКОВ ДИМОВ	1			1005	0.168	0.67	АСЕН СТОИМЕНОВ ДИМИТРОВ
СТАНИСЛАВ МИТКОВ ДИМОВ	1			1004	0.151	0.60	ДРАГАН СТОИМЕНОВ ДИМИТРО
СТАНИСЛАВ МИТКОВ ДИМОВ	16	8004	6.315				земи по чл. 19 от ЗСПЗЗ
СТАНИСЛАВ МИТКОВ ДИМОВ	16	8002	3.820				земи по чл. 19 от ЗСПЗЗ
СТАНИСЛАВ МИТКОВ ДИМОВ	16	8008	1.664				СТАМЕНКО ЗИНОВИЕВ НИКОЛО
СТАНИСЛАВ МИТКОВ ДИМОВ	16	8015	1.129				СТАМЕНКО ЗИНОВИЕВ НИКОЛО
СТАНИСЛАВ МИТКОВ ДИМОВ	16			8009	1.112	4.45	ГРИГОР АНАЧКОВ БОГДАНОВ
СТАНИСЛАВ МИТКОВ ДИМОВ	16			8010	1.021	4.08	КИРИЛ РИЗОВ КОЛЕВ
СТАНИСЛАВ МИТКОВ ДИМОВ	16			8012	0.976	3.90	ТОНЕ НИКОЛОВ АЛЕКСОВ
СТАНИСЛАВ МИТКОВ ДИМОВ	16			8003	0.887	3.55	СОТИР ИВАНЧЕВ ДОЙЧИНОВ
СТАНИСЛАВ МИТКОВ ДИМОВ	16			8011	0.876	3.50	КРУМ МИЛАКИЕВ ГЪОШЕВ
СТАНИСЛАВ МИТКОВ ДИМОВ	16			8016	0.854	3.42	СТОЯН СТАНИМИРОВ КОЛЕВ
СТАНИСЛАВ МИТКОВ ДИМОВ	16			8001	0.843	3.37	МИЛЕНКО ГЕОРГИЕВ АНАСТАСОВ
СТАНИСЛАВ МИТКОВ ДИМОВ	16			8013	0.450	1.80	ГРИГОР АНАЧКОВ БОГДАНОВ
СТАНИСЛАВ МИТКОВ ДИМОВ	16			8014	0.441	1.76	ГРОЗДАНКА АЛЕКСАНДРОВА КОСТОВА
СТАНИСЛАВ МИТКОВ ДИМОВ	16			8007	0.425	1.70	ВАСИЛ СТАМЕНКОВ ДОЙЧИНОВ
СТАНИСЛАВ МИТКОВ ДИМОВ	16			8006	0.423	1.69	ВЛАДИМИР ЙОСИФОВ КОСТАДИНОВ
СТАНИСЛАВ МИТКОВ ДИМОВ	16			8005	0.354	1.41	СОТИР ИВАНЧЕВ ДОЙЧИНОВ
ОБЩО за ползвателя (дка)			13.722		12.899	51.59	

Вх. №
Дата 05.12.2017 г.
ОСЗ гр. Грехляно

Споразумението е изготвено с помощта на програмен продукт CadIS6 (www.cadis.bg) по образец,
одобрен със заповед на министъра на земеделието и храните № РД 46 - 22/14.02.2017 г.

Подписи:

1. 
.....
(СТАНИСЛАВ МИТКОВ ДИМОВ)

"КА МОДЕКС" ЕООД
РАБОТНА КАРТА НА ЗЕМЕДЕЛСКИ БЛОКОВЕ
Землище: с. Горно Кобиле

Област: Кюстендил
Община: Трекляно
ЕКАТТЕ: 16804

Утвърдил:

131897.84 (E 22°30'57.2")

132668.84 (E 22°31'31.0")

4722063.40 (N42°33'47.5")

4722063.40 (N42°33'48.8")



2018г. /Пасища, мери и ливади/ СТАНИСЛАВ МИТКОВ ДИМОВ

1/5.04 лха

131897.84 (E 22°30'58.2")

132668.84 (E 22°31'31.9")

Координатна система: WGS84 (UTM), 35N

Картна подложка:

Актуалност на данните: Г.

Дата на отпечатване: 05.12.2017 г.

Мащаб 1:3000

1 см = 30 m



Картен лист: 1/1

Изработил:

инж.Инна Стоименова



Стоименов Митков Димов

Област: Кюстендил
Община: Трекляно
ЕКАТТЕ: 16804

РАБОТНА КАРТА НА ЗЕМЕДЕЛСКИ БЛОКОВЕ
Землище: с. Горно Кобиле

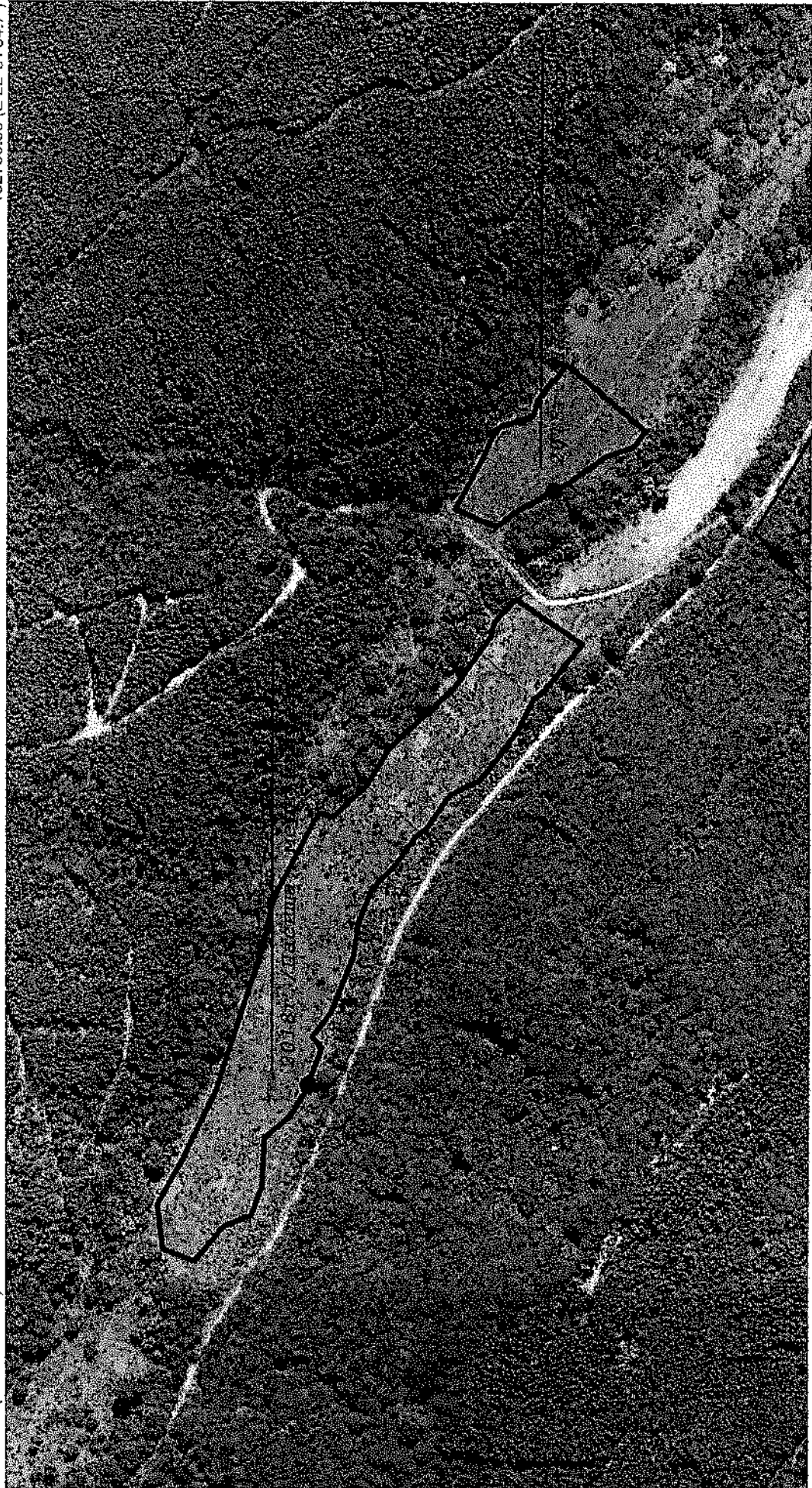
Утвърдил:

131856.88 (E 22°30'55.4")

132756.38 (E 22°31'34.7")

4721592.37 (N42°33'48.0")

4722082.37 (N42°33'49.6")



131856.88 (E 22°30'56.5")

132756.38 (E 22°31'35.9")

Координатна система: WGS84 (UTM), 35N

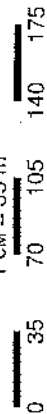
Картна подложка:

Актуалност на данните: г.

Дата на отпечатване: г.

Мащаб 1:3500

1 cm = 35 m



Картен лист: 1/1

Изработил: