



## ЗАПОВЕД

№ РД-04-96/30.09.2019г.

На основание чл. 37в, ал. 4 от ЗСПЗЗ, във връзка с чл. 75а, ал. 1, т. 1 от ППЗСПЗЗ, доклад с входящ № ПО-09-740/16.09.2019г. на комисия, назначена със Заповед № РД-07-40 от 05.08.2019г. на директора на ОД „Земеделие“ – Кюстендил и Споразумение с входящ № 1 от 30.08.2019г. в офис Бобошево на ОСЗ – Кочериново с офиси Рила и Бобошево

### НАРЕЖДАМ:

**I.** Одобрявам споразумение за разпределение на масивите за ползване на обработваеми земи в землището на с. Сопово, ЕКАТТЕ 68062, община Бобошево, област Кюстендил, сключено между лицата по чл. 37в, ал. 1 от ЗСПЗЗ за стопанската 2019/2020 година, както следва:

**1. „ДОФФИ” ЕООД**

Площ на имоти, ползвани на правно основание: 15.454 дка

Площ на имоти, ползвани на основание на чл. 37в, ал. 3, т. 2 от ЗСПЗЗ: 63.417 дка

Разпределени масиви (по номера), съгласно проекта: 3, 4, 8, 12

**Обща площ: 78.872 дка**

**2. ВЕНЦИ ГЕОРГИЕВ ПЕТРОВ**

Площ на имоти, ползвани на правно основание: 9.707 дка

Площ на имоти, ползвани на основание на чл. 37в, ал. 3, т. 2 от ЗСПЗЗ: 31.003 дка

Разпределени масиви (по номера), съгласно проекта: 2, 6, 18

**Обща площ: 40.710 дка**

**3. ВЕСЕЛА КРАСИМИРОВА НИКОЛОВА–ИВАНОВА**

Площ на имоти, ползвани на правно основание: 11.571 дка

Площ на имоти, ползвани на основание на чл. 37в, ал. 3, т. 2 от ЗСПЗЗ: 10.559 дка

Разпределени масиви (по номера), съгласно проекта: 2, 9, 11

**Обща площ: 22.131 дка**

**4. КОСТАДИН СТОЙЧЕВ РАНОВ**

Площ на имоти, ползвани на правно основание: 93.422 дка

Площ на имоти, ползвани на основание на чл. 37в, ал. 3, т. 2 от ЗСПЗЗ: 87.687 дка

Разпределени масиви (по номера), съгласно проекта: 1, 5, 13, 14, 15, 7, 16, 17

**Обща площ: 181.109 дка**

**II.** Лицата по т. I, на които са определени площи по чл. 37в, ал. 3, т. 2 от ЗСПЗЗ внасят по сметка за чужди средства сума в размер на средното годишно рентно плащане за землището в срок до три месеца от публикуване на настоящата заповед.

Банкова сметка за чужди средства на Областна дирекция „Земеделие” – Кюстендил:  
**ТБ ОББ АД – КЛОН КЮСТЕНДИЛ**  
**IBAN: BG50 UBBS 8002 3300 2513 10**  
**BIC: UBBS BGSF.**

**III.** На основание чл. 37в, ал. 7 от ЗСПЗЗ, за ползвател, който не е заплатил сумите за ползваните земи по чл. 37в, ал. 3, т. 2 от ЗСПЗЗ съгласно настоящата заповед, директорът на областната дирекция „Земеделие” издава заповед за заплащане на трикратния размер на средното годишно рентно плащане за землището.

**IV.** На основание чл. 37в, ал. 5 от ЗСПЗЗ, настоящата заповед, ведно с окончателния регистър и картата на землището с отразените масиви за ползване да се обяви в кметството на с. Сопово, община Бобошево и в сградата на офис Бобошево на Общинска служба по земеделие - Кочериново с офиси Рила и Бобошево, както и да се публикува на интернет страниците на Община Бобошево и Областна дирекция „Земеделие” – Кюстендил.

Контрол по изпълнението на заповедта възлагам на началника на Общинска служба по земеделие – Кочериново с офиси Рила и Бобошево.

Заповедта да се доведе до знанието на съответните длъжностни лица, за сведение и изпълнение.

Заповедта може да бъде обжалвана по реда на Административнопроцесуалния кодекс. Обжалването на заповедта не спира нейното изпълнение.

**V.** Неразделна част от настоящата заповед са описа на масивите и имотите по ползватели, представен в *Приложение 1* и картата на масивите за ползване за землището на с. Сопово, община Бобошево.

**ДИРЕКТОР:** /п/  
**/Д. ХРИСТОВА/**

неразделна част от Заповед № РД-04-96/30.09.2019г.

**Окончателен регистър по реда на чл. 74, във връзка с чл. 75а от ППЗСПЗЗ и чл. 37в, ал. 9 от ЗСПЗЗ за стопанската 2019/2020 година за землището на с. Сопово, ЕКАТТЕ 68062, община Бобошево, област Кюстендил**

Ползвател	Маси в №	Имот с регистрирано правно основание		Имот по чл. 37в, ал. 3, т. 2 от ЗСПЗЗ		
		№	Площ дка	№	Площ дка	Дължимо рентно плащане в лв.
"ДОФФИ" ЕООД	3			12.30	4.992	34.94
"ДОФФИ" ЕООД	3			12.41	2.857	20.00
"ДОФФИ" ЕООД	3			12.36	2.000	14.00
"ДОФФИ" ЕООД	3			12.22	1.729	12.10
"ДОФФИ" ЕООД	3			12.23	1.632	11.42
"ДОФФИ" ЕООД	3			12.24	1.518	10.63
"ДОФФИ" ЕООД	3	12.20	1.383			
"ДОФФИ" ЕООД	3			12.29	1.356	9.49
"ДОФФИ" ЕООД	3			12.32	1.166	8.16
"ДОФФИ" ЕООД	3			12.19	1.165	8.15
"ДОФФИ" ЕООД	3			12.18	1.081	7.57
"ДОФФИ" ЕООД	3			12.33	1.061	7.43
"ДОФФИ" ЕООД	3			12.25	0.957	6.70
"ДОФФИ" ЕООД	3			12.26	0.914	6.40
"ДОФФИ" ЕООД	3	12.37	0.833			
"ДОФФИ" ЕООД	3			12.38	0.716	5.01
"ДОФФИ" ЕООД	3			12.17	0.656	4.60
"ДОФФИ" ЕООД	3			12.31	0.532	3.72
"ДОФФИ" ЕООД	3			12.40	0.500	3.50
"ДОФФИ" ЕООД	3			12.39	0.500	3.50
"ДОФФИ" ЕООД	3			12.34	0.454	3.18
"ДОФФИ" ЕООД	3			12.35	0.239	1.67
"ДОФФИ" ЕООД	3	12.1	0.076			
"ДОФФИ" ЕООД	3			12.28	0.042	0.30
"ДОФФИ" ЕООД	4	15.28	13.163			
"ДОФФИ" ЕООД	4			15.4	8.215	57.50
"ДОФФИ" ЕООД	4			15.27	5.989	41.92
"ДОФФИ" ЕООД	4			15.3	4.040	28.28
"ДОФФИ" ЕООД	4			15.29	2.038	14.27
"ДОФФИ" ЕООД	4			15.20	1.869	13.09
"ДОФФИ" ЕООД	4			15.5	1.777	12.44
"ДОФФИ" ЕООД	4			15.39	1.509	10.56
"ДОФФИ" ЕООД	4			15.35	1.370	9.59
"ДОФФИ" ЕООД	8			11.21	1.837	12.86
"ДОФФИ" ЕООД	8			11.20	1.763	12.34
"ДОФФИ" ЕООД	8			11.22	1.712	11.99
"ДОФФИ" ЕООД	8			11.19	0.847	5.93
"ДОФФИ" ЕООД	12			15.10	1.298	9.09
"ДОФФИ" ЕООД	12			15.11	1.099	7.69
"ДОФФИ" ЕООД	12			15.7	1.089	7.62
"ДОФФИ" ЕООД	12			15.8	0.896	6.27
<b>ОБЩО за ползвателя (дка)</b>			<b>15.454</b>		<b>63.417</b>	<b>443.92</b>
ВЕНЦИ ГЕОРГИЕВ ПЕТРОВ	10			44.12	4.838	33.87
ВЕНЦИ ГЕОРГИЕВ ПЕТРОВ	10			44.26	3.929	27.50

Споразумението е изготвено с помощта на програмнен продукт CadIS6 ([www.cadis.bg](http://www.cadis.bg)) по образец, утвърден от министъра на земеделието и храните, съгласно чл. 37в, ал. 2 ЗСПЗЗ и чл. 73, ал. 2 от ППЗСПЗЗ.

ВЕНЦИ ГЕОРГИЕВ ПЕТРОВ	10			44.21	3.794	26.56
ВЕНЦИ ГЕОРГИЕВ ПЕТРОВ	10			44.28	2.719	19.03
ВЕНЦИ ГЕОРГИЕВ ПЕТРОВ	10			44.17	1.994	13.96
ВЕНЦИ ГЕОРГИЕВ ПЕТРОВ	10	44.16	1.992			
ВЕНЦИ ГЕОРГИЕВ ПЕТРОВ	10			44.20	1.974	13.82
ВЕНЦИ ГЕОРГИЕВ ПЕТРОВ	10	44.15	1.906			
ВЕНЦИ ГЕОРГИЕВ ПЕТРОВ	10			44.13	1.765	12.35
ВЕНЦИ ГЕОРГИЕВ ПЕТРОВ	10	44.14	1.673			
ВЕНЦИ ГЕОРГИЕВ ПЕТРОВ	10			44.23	1.660	11.62
ВЕНЦИ ГЕОРГИЕВ ПЕТРОВ	10			44.22	1.176	8.23
ВЕНЦИ ГЕОРГИЕВ ПЕТРОВ	10	44.19	1.000			
ВЕНЦИ ГЕОРГИЕВ ПЕТРОВ	10			44.18	0.989	6.92
ВЕНЦИ ГЕОРГИЕВ ПЕТРОВ	6	44.6	3.136			
ВЕНЦИ ГЕОРГИЕВ ПЕТРОВ	6			44.8	2.449	17.15
ВЕНЦИ ГЕОРГИЕВ ПЕТРОВ	6			44.9	1.916	13.41
ВЕНЦИ ГЕОРГИЕВ ПЕТРОВ	18			44.27	1.799	12.60
<b>ОБЩО за ползвателя (дка)</b>			<b>9.707</b>		<b>31.003</b>	<b>217.02</b>
ВЕСЕЛА КРАСИМИРОВА НИКОЛОВА-ИВАНОВА	2	42.3	7.349			
ВЕСЕЛА КРАСИМИРОВА НИКОЛОВА-ИВАНОВА	2			42.8	2.000	14.00
ВЕСЕЛА КРАСИМИРОВА НИКОЛОВА-ИВАНОВА	2	42.7	1.000			
ВЕСЕЛА КРАСИМИРОВА НИКОЛОВА-ИВАНОВА	2			42.10	0.996	6.97
ВЕСЕЛА КРАСИМИРОВА НИКОЛОВА-ИВАНОВА	9			43.1	2.613	18.29
ВЕСЕЛА КРАСИМИРОВА НИКОЛОВА-ИВАНОВА	9			43.3	2.404	16.83
ВЕСЕЛА КРАСИМИРОВА НИКОЛОВА-ИВАНОВА	9			43.2	1.310	9.17
ВЕСЕЛА КРАСИМИРОВА НИКОЛОВА-ИВАНОВА	9			43.4	1.236	8.65
ВЕСЕЛА КРАСИМИРОВА НИКОЛОВА-ИВАНОВА	11	42.11	3.223			
<b>ОБЩО за ползвателя (дка)</b>			<b>11.571</b>		<b>10.559</b>	<b>73.92</b>
КОСТАДИН СТОЙЧЕВ РАНОВ	1			33.35	4.914	34.40
КОСТАДИН СТОЙЧЕВ РАНОВ	1			33.10	3.745	26.22
КОСТАДИН СТОЙЧЕВ РАНОВ	1	33.14	1.910			
КОСТАДИН СТОЙЧЕВ РАНОВ	1	33.11	1.878			
КОСТАДИН СТОЙЧЕВ РАНОВ	1			33.38	1.454	10.18
КОСТАДИН СТОЙЧЕВ РАНОВ	1	33.34	1.000			
КОСТАДИН СТОЙЧЕВ РАНОВ	1			33.39	0.550	3.85
КОСТАДИН СТОЙЧЕВ РАНОВ	1	33.13	0.500			
КОСТАДИН СТОЙЧЕВ РАНОВ	5	25.11	8.585			
КОСТАДИН СТОЙЧЕВ РАНОВ	5			25.4	5.487	38.41
КОСТАДИН СТОЙЧЕВ РАНОВ	5	25.27	3.876			
КОСТАДИН СТОЙЧЕВ РАНОВ	5	25.3	3.071			
КОСТАДИН СТОЙЧЕВ РАНОВ	5	25.5	2.328			
КОСТАДИН СТОЙЧЕВ РАНОВ	5			25.8	2.000	14.00
КОСТАДИН СТОЙЧЕВ РАНОВ	5	25.10	1.955			
КОСТАДИН СТОЙЧЕВ РАНОВ	5			25.7	1.700	11.90
КОСТАДИН СТОЙЧЕВ РАНОВ	5			25.6	1.500	10.50
КОСТАДИН СТОЙЧЕВ РАНОВ	5			25.28	1.026	7.18
КОСТАДИН СТОЙЧЕВ РАНОВ	5	25.9	0.700			
КОСТАДИН СТОЙЧЕВ РАНОВ	13	23.6	3.967			
КОСТАДИН СТОЙЧЕВ РАНОВ	13	23.18	3.498			
КОСТАДИН СТОЙЧЕВ РАНОВ	13	23.17	3.497			
КОСТАДИН СТОЙЧЕВ РАНОВ	13	23.14	2.501			
КОСТАДИН СТОЙЧЕВ РАНОВ	13	23.11	2.494			
КОСТАДИН СТОЙЧЕВ РАНОВ	13			23.16	2.062	14.43

Споразумението е изготвено с помощта на програмен продукт CadIS6 ([www.cadis.bg](http://www.cadis.bg)) по образец, утвърден от министъра на земеделието и храните, съгласно чл. 37в, ал. 2 ЗСПЗЗ и чл. 73, ал. 2 от ППЗСПЗЗ.

КОСТАДИН СТОЙЧЕВ РАНОВ	13	23.38	2.060			
КОСТАДИН СТОЙЧЕВ РАНОВ	13			23.15	2.060	14.42
КОСТАДИН СТОЙЧЕВ РАНОВ	13	23.5	2.001			
КОСТАДИН СТОЙЧЕВ РАНОВ	13			23.31	1.455	10.18
КОСТАДИН СТОЙЧЕВ РАНОВ	13			23.29	1.216	8.51
КОСТАДИН СТОЙЧЕВ РАНОВ	13	23.30	1.200			
КОСТАДИН СТОЙЧЕВ РАНОВ	13			23.32	1.121	7.84
КОСТАДИН СТОЙЧЕВ РАНОВ	13	23.19	1.002			
КОСТАДИН СТОЙЧЕВ РАНОВ	13	23.21	1.001			
КОСТАДИН СТОЙЧЕВ РАНОВ	13	23.9	1.001			
КОСТАДИН СТОЙЧЕВ РАНОВ	13	23.23	1.000			
КОСТАДИН СТОЙЧЕВ РАНОВ	13			23.3	1.000	7.00
КОСТАДИН СТОЙЧЕВ РАНОВ	13			23.8	1.000	7.00
КОСТАДИН СТОЙЧЕВ РАНОВ	13	23.12	1.000			
КОСТАДИН СТОЙЧЕВ РАНОВ	13	23.10	0.999			
КОСТАДИН СТОЙЧЕВ РАНОВ	13			23.4	0.999	6.99
КОСТАДИН СТОЙЧЕВ РАНОВ	13			23.28	0.862	6.03
КОСТАДИН СТОЙЧЕВ РАНОВ	13	23.39	0.674			
КОСТАДИН СТОЙЧЕВ РАНОВ	13	23.33	0.655			
КОСТАДИН СТОЙЧЕВ РАНОВ	13			23.25	0.520	3.64
КОСТАДИН СТОЙЧЕВ РАНОВ	13			23.7	0.501	3.51
КОСТАДИН СТОЙЧЕВ РАНОВ	13			23.20	0.474	3.32
КОСТАДИН СТОЙЧЕВ РАНОВ	13			23.13	0.319	2.24
КОСТАДИН СТОЙЧЕВ РАНОВ	14			22.32	2.274	15.92
КОСТАДИН СТОЙЧЕВ РАНОВ	14	22.28	1.903			
КОСТАДИН СТОЙЧЕВ РАНОВ	14	22.21	1.269			
КОСТАДИН СТОЙЧЕВ РАНОВ	14	22.22	1.042			
КОСТАДИН СТОЙЧЕВ РАНОВ	14	22.31	0.981			
КОСТАДИН СТОЙЧЕВ РАНОВ	14			22.23	0.979	6.85
КОСТАДИН СТОЙЧЕВ РАНОВ	14			22.24	0.888	6.22
КОСТАДИН СТОЙЧЕВ РАНОВ	14			22.27	0.706	4.94
КОСТАДИН СТОЙЧЕВ РАНОВ	14			22.26	0.641	4.49
КОСТАДИН СТОЙЧЕВ РАНОВ	14			22.25	0.515	3.60
КОСТАДИН СТОЙЧЕВ РАНОВ	14			22.20	0.143	1.00
КОСТАДИН СТОЙЧЕВ РАНОВ	14			22.33	0.038	0.27
КОСТАДИН СТОЙЧЕВ РАНОВ	15	26.23	6.318			
КОСТАДИН СТОЙЧЕВ РАНОВ	15			26.11	5.560	38.92
КОСТАДИН СТОЙЧЕВ РАНОВ	15	26.15	3.272			
КОСТАДИН СТОЙЧЕВ РАНОВ	15			26.22	3.101	21.71
КОСТАДИН СТОЙЧЕВ РАНОВ	15			26.10	2.982	20.87
КОСТАДИН СТОЙЧЕВ РАНОВ	15			26.20	2.936	20.55
КОСТАДИН СТОЙЧЕВ РАНОВ	15	26.19	1.987			
КОСТАДИН СТОЙЧЕВ РАНОВ	15			28.1	1.505	10.53
КОСТАДИН СТОЙЧЕВ РАНОВ	15			26.12	1.477	10.34
КОСТАДИН СТОЙЧЕВ РАНОВ	15			26.8	1.471	10.30
КОСТАДИН СТОЙЧЕВ РАНОВ	15			26.7	1.409	9.86
КОСТАДИН СТОЙЧЕВ РАНОВ	15	26.17	1.000			
КОСТАДИН СТОЙЧЕВ РАНОВ	15			26.16	0.995	6.96
КОСТАДИН СТОЙЧЕВ РАНОВ	15			26.6	0.990	6.93
КОСТАДИН СТОЙЧЕВ РАНОВ	15			26.9	0.984	6.89
КОСТАДИН СТОЙЧЕВ РАНОВ	15			26.5	0.967	6.77
КОСТАДИН СТОЙЧЕВ РАНОВ	15	26.14	0.811			
КОСТАДИН СТОЙЧЕВ РАНОВ	15			26.21	0.789	5.52
КОСТАДИН СТОЙЧЕВ РАНОВ	15			26.13	0.600	4.20
КОСТАДИН СТОЙЧЕВ РАНОВ	15	26.18	0.500			
КОСТАДИН СТОЙЧЕВ РАНОВ	15			26.27	0.373	2.61
КОСТАДИН СТОЙЧЕВ РАНОВ	7	33.17	4.975			
КОСТАДИН СТОЙЧЕВ РАНОВ	7			33.15	4.892	34.24
КОСТАДИН СТОЙЧЕВ РАНОВ	16	25.13	4.160			
КОСТАДИН СТОЙЧЕВ РАНОВ	16			25.15	3.349	23.44

Споразумението е изготвено с помощта на програмен продукт CadIS6 ([www.cadis.bg](http://www.cadis.bg)) по образец, утвърден от министъра на земеделието и храните, съгласно чл. 37в, ал. 2 ЗСПЗЗ и чл. 73, ал. 2 от ППЗСПЗЗ.

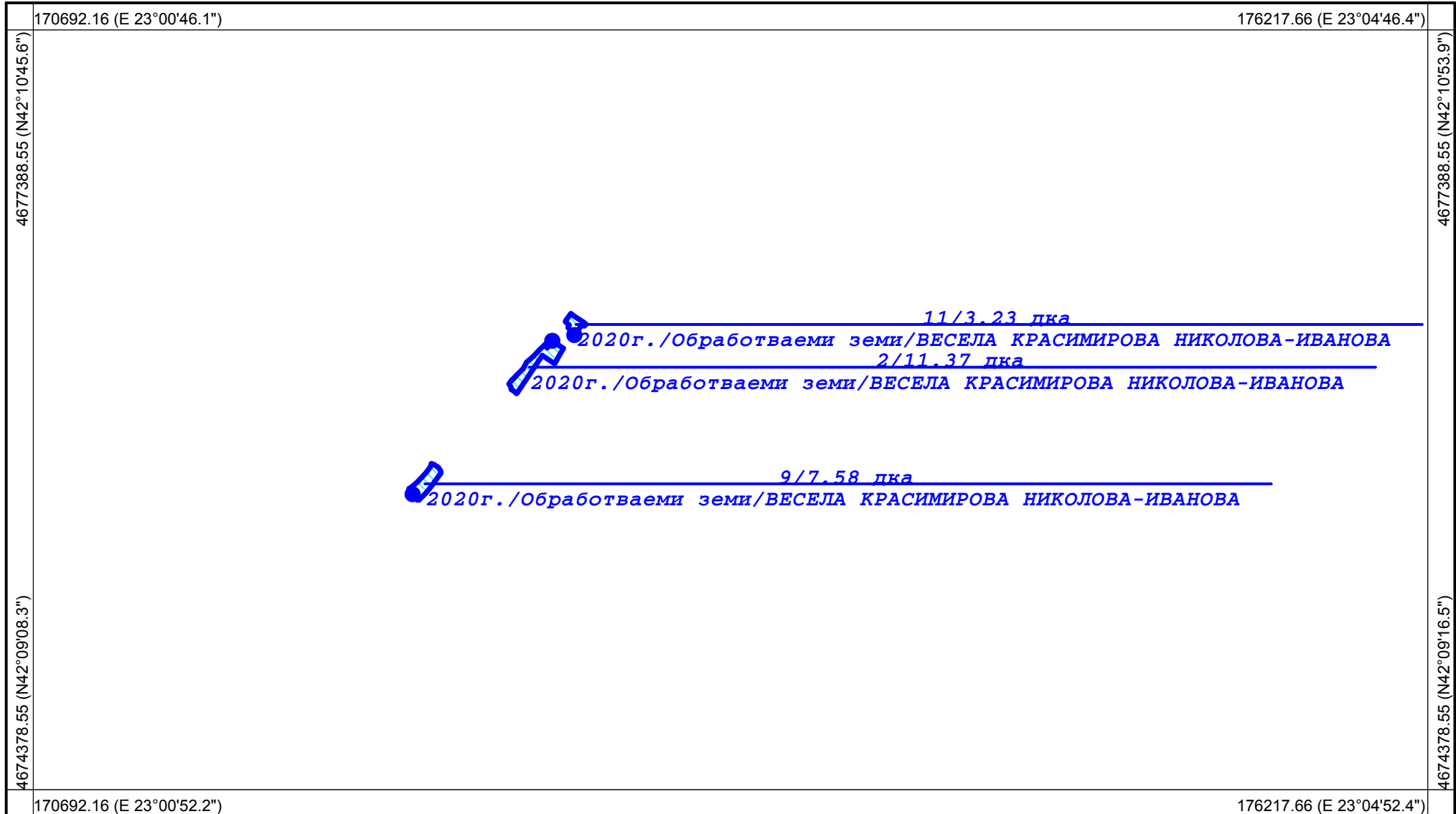
КОСТАДИН СТОЙЧЕВ РАНОВ	16			25.12	2.680	18.76
КОСТАДИН СТОЙЧЕВ РАНОВ	16			25.16	2.593	18.15
КОСТАДИН СТОЙЧЕВ РАНОВ	16	25.14	2.500			
КОСТАДИН СТОЙЧЕВ РАНОВ	16	25.17	2.500			
КОСТАДИН СТОЙЧЕВ РАНОВ	16			25.18	2.500	17.50
КОСТАДИН СТОЙЧЕВ РАНОВ	16			25.19	1.475	10.33
КОСТАДИН СТОЙЧЕВ РАНОВ	16	25.21	1.052			
КОСТАДИН СТОЙЧЕВ РАНОВ	16	25.23	1.000			
КОСТАДИН СТОЙЧЕВ РАНОВ	16	25.24	1.000			
КОСТАДИН СТОЙЧЕВ РАНОВ	16			25.22	0.678	4.75
КОСТАДИН СТОЙЧЕВ РАНОВ	16			25.30	0.659	4.61
КОСТАДИН СТОЙЧЕВ РАНОВ	16			25.20	0.575	4.02
КОСТАДИН СТОЙЧЕВ РАНОВ	17	25.29	2.800			
<b>ОБЩО за ползвателя (дка)</b>			<b>93.422</b>		<b>87.687</b>	<b>613.81</b>

Област: Кюстендил  
Община: Бобошево  
ЕКАТТЕ: 68062

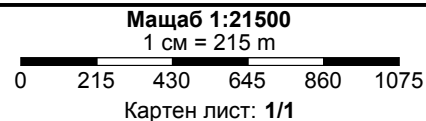
РАБОТНА КАРТА НА ЗЕМЕДЕЛСКИ БЛОКОВЕ  
Землище: с. Сопово

За служебно ползване!

Утвърдил: \_\_\_\_\_



Координатна система: **WGS84 (UTM), 35N**  
Картна подложка: **ГЦ на СА, 1971-1991г.**  
Актуалност на данните: **18.08.2019-18.08.2019 г.**  
Дата на отпечатване: **23.08.2019 г.**  
Образец: **CadIS – 15.11.2011 г.**



Изработил: \_\_\_\_\_

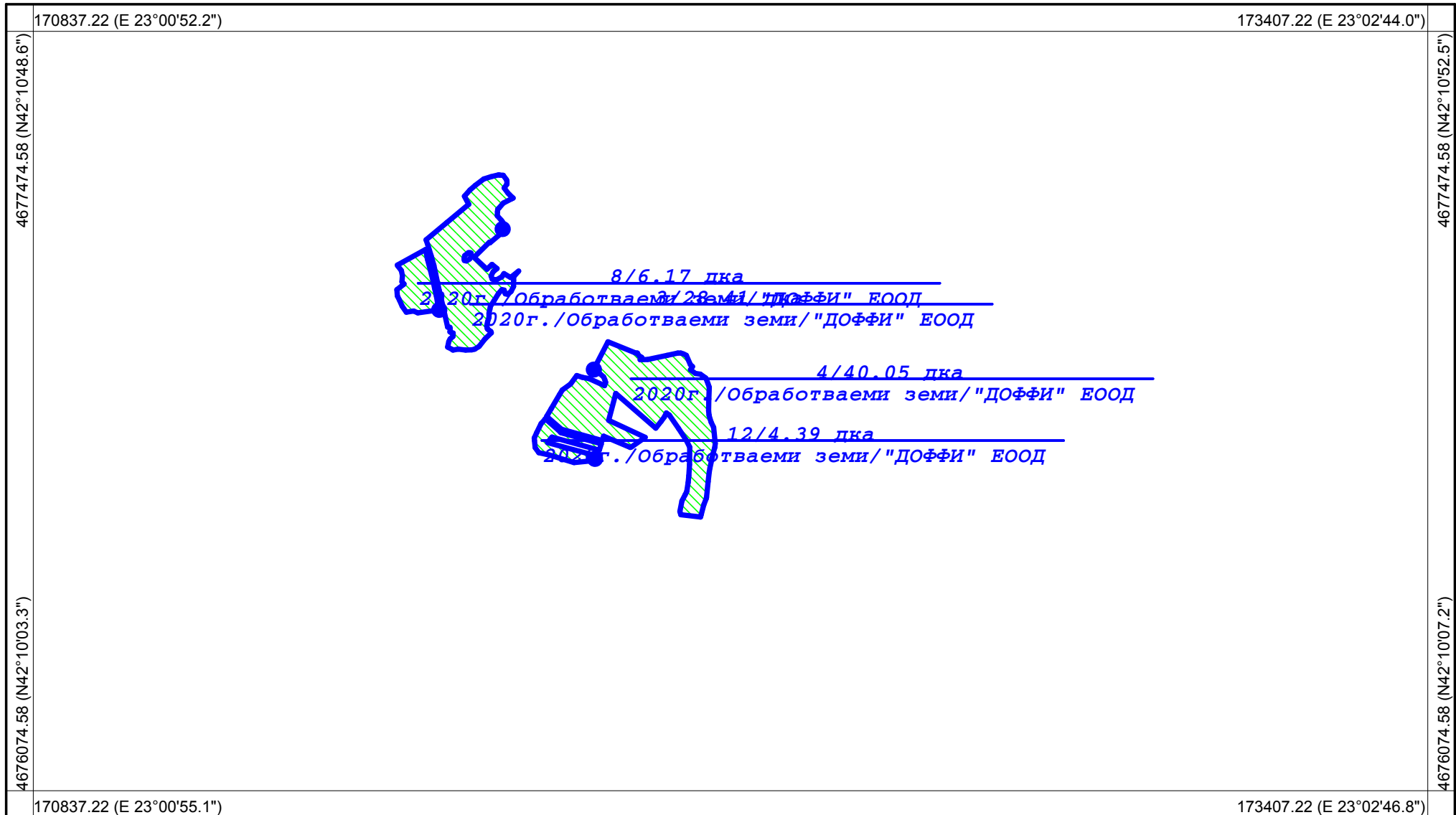
Изготвено с **CadIS v.6**

Област: Кюстендил  
Община: Бобошево  
ЕКАТТЕ: 68062

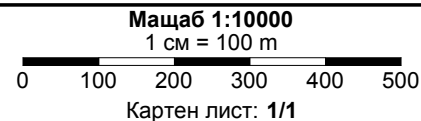
### РАБОТНА КАРТА НА ЗЕМЕДЕЛСКИ БЛОКОВЕ Землище: с. Сопово

За служебно ползване!

Утвърдил: \_\_\_\_\_



Координатна система: **WGS84 (UTM), 35N**  
Картна подложка: **ГЦ на СА, 1971-1991г.**  
Актуалност на данните: **18.08.2019-18.08.2019 г.**  
Дата на отпечатване: **23.08.2019 г.**  
Образец: **CadIS – 15.11.2011 г.**



Изработил: \_\_\_\_\_

Изготвено с **CadIS v.6**

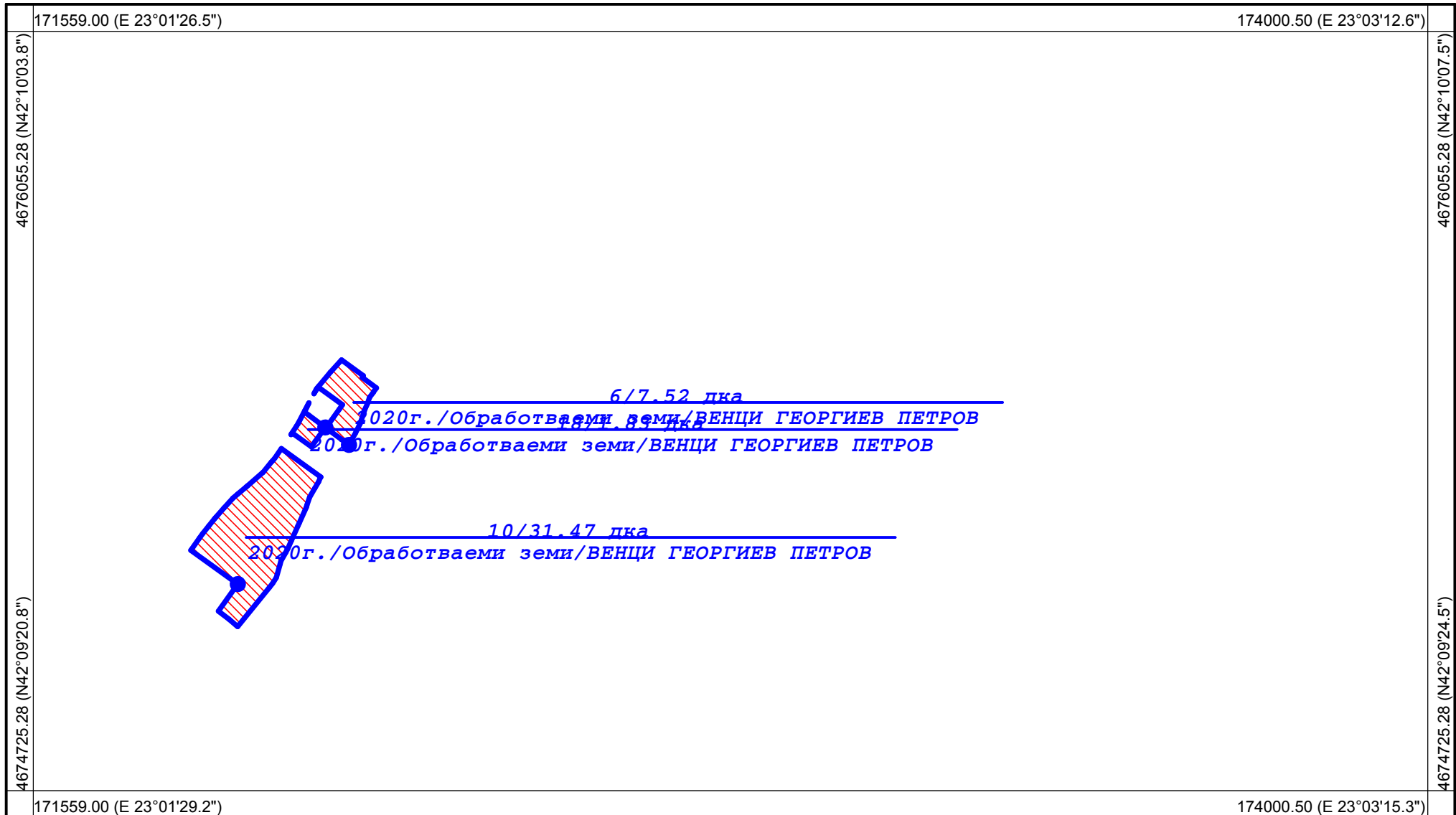


Област: Кюстендил  
Община: Бобошево  
ЕКАТТЕ: 68062

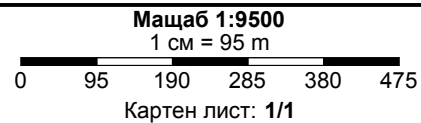
РАБОТНА КАРТА НА ЗЕМЕДЕЛСКИ БЛОКОВЕ  
Землище: с. Сопово

За служебно ползване!

Утвърдил: \_\_\_\_\_



Координатна система: **WGS84 (UTM), 35N**  
Картна подложка: **ГЦ на СА, 1971-1991г.**  
Актуалност на данните: **18.08.2019-18.08.2019 г.**  
Дата на отпечатване: **23.08.2019 г.**  
Образец: **CadIS – 15.11.2011 г.**



Изработил: \_\_\_\_\_

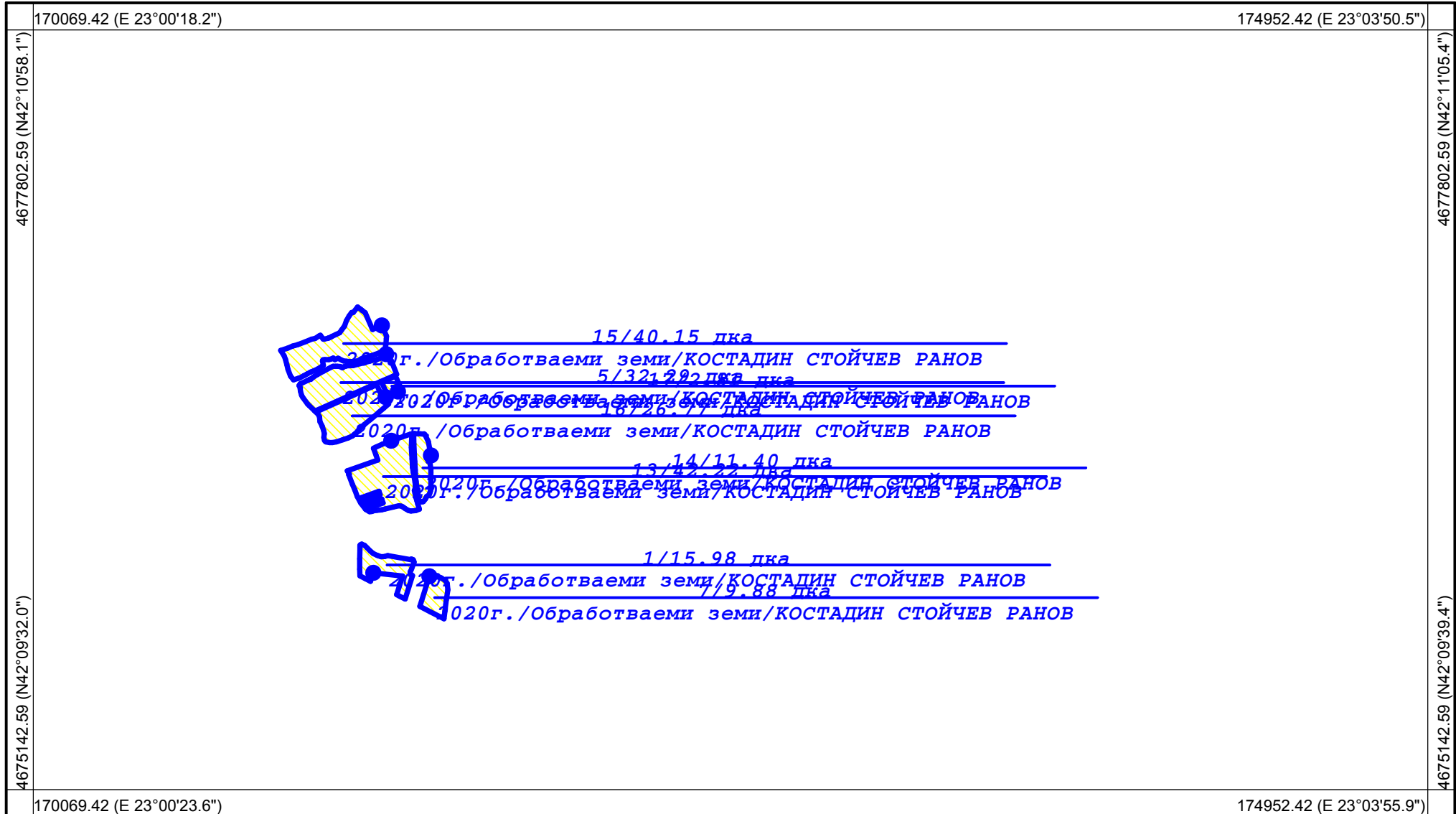
Изготвено с **CadIS v.6**

Област: Кюстендил  
Община: Бобошево  
ЕКАТТЕ: 68062

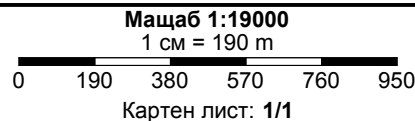
РАБОТНА КАРТА НА ЗЕМЕДЕЛСКИ БЛОКОВЕ  
Землище: с. Сопово

За служебно ползване!

Утвърдил: \_\_\_\_\_



Координатна система: **WGS84 (UTM), 35N**  
Картна подложка: **ГЦ на СА, 1971-1991г.**  
Актуалност на данните: **18.08.2019-18.08.2019 г.**  
Дата на отпечатване: **23.08.2019 г.**  
Образец: **CadIS – 15.11.2011 г.**



Изработил: \_\_\_\_\_

Изготвено с **CadIS v.6**