



## ЗАПОВЕД

№ РД-04-98/30.09.2019г.

На основание чл. 37в, ал. 4 от ЗСПЗЗ, във връзка с чл. 75а, ал. 1, т. 2 от ППЗСПЗЗ, доклад с входящ № ПО-09-742/16.09.2019г. на комисия, назначена със Заповед № РД-07-40 от 05.08.2019г. на директора на ОД „Земеделие” – Кюстендил и Споразумение с входящ № 1 от 30.08.2019г. в офис Бобошево на ОСЗ – Кочериново с офиси Рила и Бобошево

### НАРЕЖДАМ:

**I.** Одобрявам споразумение за разпределение на масивите за ползване на обработваеми земи **в землището на с. Скрино**, ЕКАТТЕ 66888, община Бобошево, област Кюстендил, сключено между лицата по чл. 37в, ал. 1 от ЗСПЗЗ за **стопанската 2019/2020 година**, както следва:

**1. „КЛИЙНЛЕНД” ООД**

Площ на имоти, ползвани на правно основание: 155.192 дка

Площ на имоти, ползвани на основание на чл. 37в, ал. 3, т. 2 от ЗСПЗЗ: 105.013 дка

Разпределени масиви (по номера), съгласно проекта: 1, 2, 3, 4, 5, 6, 7, 8, 9, 10, 11, 12, 13, 14, 15, 16, 17, 19, 23, 24, 25, 26, 28, 29, 31, 32, 33, 34, 36, 39, 37, 38

**Обща площ: 260.205 дка**

**II.** Лицето по т. I, на което са определени площи по чл. 37в, ал. 3, т. 2 от ЗСПЗЗ внася по сметка за чужди средства сума в размер на средното годишно рентно плащане за землището в срок до три месеца от публикуване на настоящата заповед.

Банкова сметка за чужди средства на Областна дирекция „Земеделие” – Кюстендил:

**ТЪ ОББ АД – КЛОН КЮСТЕНДИЛ**

**IBAN: BG50 UBBS 8002 3300 2513 10**

**BIC: UBBS BGSF.**

**III.** На основание чл. 37в, ал. 7 от ЗСПЗЗ, за ползвател, който не е заплатил сумите за ползваните земи по чл. 37в, ал. 3, т. 2 от ЗСПЗЗ съгласно настоящата заповед, директорът на областната дирекция „Земеделие” издава заповед за заплащане на трикратния размер на средното годишно рентно плащане за землището.

**IV.** На основание чл. 37в, ал. 5 от ЗСПЗЗ, настоящата заповед, ведно с окончателния регистър и картата на землището с отразените масиви за ползване да се обяви в кметството на с. Скрино, община Бобошево и в сградата на офис Бобошево на Общинска служба по земеделие - Кочериново с офиси Рила и Бобошево, както и да се публикува на интернет страниците на Община Бобошево и Областна дирекция „Земеделие” – Кюстендил.

Контрол по изпълнението на заповедта възлагам на началника на Общинска служба по земеделие – Кочериново с офиси Рила и Бобошево.

Заповедта да се доведе до знанието на съответните длъжностни лица, за сведение и изпълнение.

Заповедта може да бъде обжалвана по реда на Административнопроцесуалния кодекс. Обжалването на заповедта не спира нейното изпълнение.

V. Неразделна част от настоящата заповед са описа на масивите и имотите по ползватели, представен в *Приложение 1* и картата на масивите за ползване за землището на с. Скрино, община Бобошево.

**ДИРЕКТОР:**        /п/  
                          /Д. ХРИСТОВА/

неразделна част от Заповед № РД-04-98/30.09.2019г.

**Окончателен регистър по реда на чл. 74, във връзка с чл. 75а от ППЗСПЗЗ и чл. 37в, ал. 9 от ЗСПЗЗ за стопанската 2019/2020 година за землището на с. Скрино, ЕКАТТЕ 66888, община Бобошево, област Кюстендил**

Ползвател	Маси в №	Имот с регистрирано правно основание		Имот по чл. 37в, ал. 3, т. 2 от ЗСПЗЗ		
		№	Площ дка	№	Площ дка	Дължимо рентно плащане в лв.
"КЛИЙНЛЕНД" ООД	1	28.2	6.943			
"КЛИЙНЛЕНД" ООД	1			28.12	5.655	22.62
"КЛИЙНЛЕНД" ООД	1			28.33	2.800	11.20
"КЛИЙНЛЕНД" ООД	1			28.34	2.733	10.93
"КЛИЙНЛЕНД" ООД	1			28.32	0.949	3.80
"КЛИЙНЛЕНД" ООД	2	20.10	3.134			
"КЛИЙНЛЕНД" ООД	2	20.16	2.123			
"КЛИЙНЛЕНД" ООД	2	20.13	2.105			
"КЛИЙНЛЕНД" ООД	2			20.12	2.047	8.19
"КЛИЙНЛЕНД" ООД	2	20.20	1.987			
"КЛИЙНЛЕНД" ООД	2	20.11	1.743			
"КЛИЙНЛЕНД" ООД	2			20.18	1.441	5.76
"КЛИЙНЛЕНД" ООД	2			20.15	1.032	4.13
"КЛИЙНЛЕНД" ООД	2	20.22	0.565			
"КЛИЙНЛЕНД" ООД	2			20.21	0.544	2.18
"КЛИЙНЛЕНД" ООД	2	20.17	0.189			
"КЛИЙНЛЕНД" ООД	3			20.46	7.150	28.60
"КЛИЙНЛЕНД" ООД	4	20.8	3.308			
"КЛИЙНЛЕНД" ООД	4	20.9	2.925			
"КЛИЙНЛЕНД" ООД	4	20.2	1.678			
"КЛИЙНЛЕНД" ООД	4			20.7	1.591	6.37
"КЛИЙНЛЕНД" ООД	4	20.5	1.407			
"КЛИЙНЛЕНД" ООД	4			20.6	1.137	4.55
"КЛИЙНЛЕНД" ООД	4			20.4	1.091	4.36
"КЛИЙНЛЕНД" ООД	4			20.3	0.951	3.81
"КЛИЙНЛЕНД" ООД	5	24.37	3.683			
"КЛИЙНЛЕНД" ООД	5			24.30	2.855	11.42
"КЛИЙНЛЕНД" ООД	5			24.29	2.473	9.89
"КЛИЙНЛЕНД" ООД	5			24.34	2.060	8.24
"КЛИЙНЛЕНД" ООД	5			24.31	1.493	5.97
"КЛИЙНЛЕНД" ООД	5			24.27	1.329	5.31
"КЛИЙНЛЕНД" ООД	5	24.28	1.096			
"КЛИЙНЛЕНД" ООД	5			24.32	0.832	3.33
"КЛИЙНЛЕНД" ООД	5	24.35	0.807			
"КЛИЙНЛЕНД" ООД	6	24.52	5.855			
"КЛИЙНЛЕНД" ООД	6			24.73	3.953	15.81
"КЛИЙНЛЕНД" ООД	6			24.74	2.798	11.19
"КЛИЙНЛЕНД" ООД	6	24.50	2.562			
"КЛИЙНЛЕНД" ООД	6			24.59	0.119	0.48
"КЛИЙНЛЕНД" ООД	7	24.70	5.828			
"КЛИЙНЛЕНД" ООД	7			24.68	0.576	2.30
"КЛИЙНЛЕНД" ООД	8	69.8	33.689			
"КЛИЙНЛЕНД" ООД	8			69.11	3.960	15.84
"КЛИЙНЛЕНД" ООД	9			71.14	3.033	12.13
"КЛИЙНЛЕНД" ООД	9	71.5	2.749			
"КЛИЙНЛЕНД" ООД	9	71.4	2.305			
"КЛИЙНЛЕНД" ООД	10			71.11	2.043	8.17
"КЛИЙНЛЕНД" ООД	11	39.12	4.214			

Споразумението е изготвено с помощта на програмния продукт CadIS6 ([www.cadis.bg](http://www.cadis.bg)) по образец, утвърден от министъра на земеделието и храните, съгласно чл. 37в, ал. 2 ЗСПЗЗ и чл. 73, ал. 2 от ППЗСПЗЗ.

"КЛИЙНЛЕНД" ООД	11			39.25	1.216	4.86
"КЛИЙНЛЕНД" ООД	11	39.24	1.092			
"КЛИЙНЛЕНД" ООД	11			39.15	0.560	2.24
"КЛИЙНЛЕНД" ООД	12	41.2	1.231			
"КЛИЙНЛЕНД" ООД	13			39.7	2.511	10.04
"КЛИЙНЛЕНД" ООД	13			39.10	1.876	7.50
"КЛИЙНЛЕНД" ООД	13			39.8	1.672	6.69
"КЛИЙНЛЕНД" ООД	14	51.23	12.429			
"КЛИЙНЛЕНД" ООД	14	51.5	7.349			
"КЛИЙНЛЕНД" ООД	14			51.21	1.117	4.47
"КЛИЙНЛЕНД" ООД	16	47.2	3.140			
"КЛИЙНЛЕНД" ООД	16			47.4	1.924	7.70
"КЛИЙНЛЕНД" ООД	16	47.3	1.909			
"КЛИЙНЛЕНД" ООД	16			47.5	1.427	5.71
"КЛИЙНЛЕНД" ООД	16	47.1	0.663			
"КЛИЙНЛЕНД" ООД	17			47.28	3.440	13.76
"КЛИЙНЛЕНД" ООД	19	75.4	2.664			
"КЛИЙНЛЕНД" ООД	19	75.3	0.495			
"КЛИЙНЛЕНД" ООД	23			28.18	1.301	5.20
"КЛИЙНЛЕНД" ООД	24	45.9	8.672			
"КЛИЙНЛЕНД" ООД	24			45.11	1.484	5.94
"КЛИЙНЛЕНД" ООД	24	45.2	1.166			
"КЛИЙНЛЕНД" ООД	25			46.5	3.742	14.97
"КЛИЙНЛЕНД" ООД	25	46.6	2.593			
"КЛИЙНЛЕНД" ООД	25			46.1	1.593	6.37
"КЛИЙНЛЕНД" ООД	25			46.3	1.498	5.99
"КЛИЙНЛЕНД" ООД	26			20.35	3.021	12.08
"КЛИЙНЛЕНД" ООД	28			20.32	1.797	7.19
"КЛИЙНЛЕНД" ООД	28	20.33	0.733			
"КЛИЙНЛЕНД" ООД	28	20.31	0.400			
"КЛИЙНЛЕНД" ООД	29	24.25	2.136			
"КЛИЙНЛЕНД" ООД	29	24.21	1.624			
"КЛИЙНЛЕНД" ООД	29			24.10	1.021	4.08
"КЛИЙНЛЕНД" ООД	29			24.17	0.981	3.93
"КЛИЙНЛЕНД" ООД	29			24.33	0.818	3.27
"КЛИЙНЛЕНД" ООД	29	24.19	0.803			
"КЛИЙНЛЕНД" ООД	29	24.20	0.791			
"КЛИЙНЛЕНД" ООД	29			24.13	0.508	2.03
"КЛИЙНЛЕНД" ООД	29	24.12	0.507			
"КЛИЙНЛЕНД" ООД	29			24.23	0.366	1.46
"КЛИЙНЛЕНД" ООД	29	24.22	0.212			
"КЛИЙНЛЕНД" ООД	31	24.53	3.527			
"КЛИЙНЛЕНД" ООД	31	24.54	1.932			
"КЛИЙНЛЕНД" ООД	31	24.55	1.510			
"КЛИЙНЛЕНД" ООД	31			24.60	1.000	4.00
"КЛИЙНЛЕНД" ООД	31	24.62	0.949			
"КЛИЙНЛЕНД" ООД	31	24.57	0.703			
"КЛИЙНЛЕНД" ООД	31			24.58	0.697	2.79
"КЛИЙНЛЕНД" ООД	31			24.59	0.202	0.81
"КЛИЙНЛЕНД" ООД	32			24.64	1.566	6.27
"КЛИЙНЛЕНД" ООД	33			71.10	1.047	4.19
"КЛИЙНЛЕНД" ООД	34	39.39	1.083			
"КЛИЙНЛЕНД" ООД	34	39.31	0.980			
"КЛИЙНЛЕНД" ООД	34	39.30	0.957			
"КЛИЙНЛЕНД" ООД	34	39.43	0.902			
"КЛИЙНЛЕНД" ООД	34	39.38	0.489			
"КЛИЙНЛЕНД" ООД	34	39.44	0.446			
"КЛИЙНЛЕНД" ООД	34			39.34	0.300	1.20
"КЛИЙНЛЕНД" ООД	34	39.45	0.209			
"КЛИЙНЛЕНД" ООД	34			39.36	0.156	0.62
"КЛИЙНЛЕНД" ООД	36			47.9	2.166	8.66
"КЛИЙНЛЕНД" ООД	36			47.10	1.142	4.57

Споразумението е изготвено с помощта на програмен продукт CadIS6 ([www.cadis.bg](http://www.cadis.bg)) по образец, утвърден от министъра на земеделието и храните, съгласно чл. 37в, ал. 2 ЗСПЗЗ и чл. 73, ал. 2 от ППЗСПЗЗ.

"КЛИЙНЛЕНД" ООД	36			47.11	1.098	4.39
"КЛИЙНЛЕНД" ООД	36			47.12	0.972	3.89
"КЛИЙНЛЕНД" ООД	37			47.21	1.842	7.37
"КЛИЙНЛЕНД" ООД	38			75.6	2.308	9.23
<b>ОБЩО за ползвателя (дка)</b>			<b>155.192</b>		<b>105.013</b>	<b>420.05</b>

Местност: Лагът  
Област: Кюстендил  
Община: Бобошево  
ЕКАТТЕ: 66888



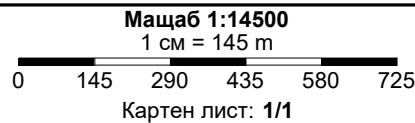
РАБОТНА КАРТА НА ЗЕМЕДЕЛСКИ БЛОКОВЕ  
Землище: с. Скрино

За служебно ползване!

Утвърдил: \_\_\_\_\_



Координатна система: WGS84 (UTM), 35N  
Картна подложка: ГЦ на СА, 1971-1991г.  
Актуалност на данните: 18.08.2019-18.08.2019 г.  
Дата на отпечатване: 29.08.2019 г.  
Образец: CadIS – 15.11.2011 г.



Изработил: \_\_\_\_\_

Изготвено с CadIS v.6

Местност: Лагът  
Област: Кюстендил  
Община: Бобошево  
ЕКАТТЕ: 66888




# РАБОТНА КАРТА НА ЗЕМЕДЕЛСКИ БЛОКОВЕ

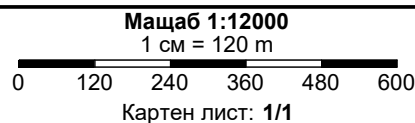
## Землище: с. Скрино

За служебно ползване!

Утвърдил: \_\_\_\_\_



Координатна система: **WGS84 (UTM), 35N**  
Картна подложка: **ГЦ на СА, 1971-1991г.**  
Актуалност на данните: **18.08.2019-18.08.2019 г.**  
Дата на отпечатване: **29.08.2019 г.**  
Образец: **CadIS – 15.11.2011 г.**



Изработил: \_\_\_\_\_

Изготвено с **CadIS v.6**

Местност: Лагът  
Област: Кюстендил  
Община: Бобошево  
ЕКАТТЕ: 66888




# РАБОТНА КАРТА НА ЗЕМЕДЕЛСКИ БЛОКОВЕ

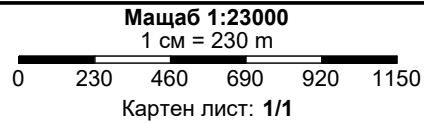
## Землище: с. Скрино

За служебно ползване!

Утвърдил: \_\_\_\_\_



Координатна система: **WGS84 (UTM), 35N**  
Картна подложка: **ГЦ на СА, 1971-1991г.**  
Актуалност на данните: **18.08.2019-18.08.2019 г.**  
Дата на отпечатване: **29.08.2019 г.**  
Образец: **CadIS – 15.11.2011 г.**



Изработил: \_\_\_\_\_

Изготвено с **CadIS v.6**