



ЗАПОВЕД

№ РД-04-100/30.09.2019г.

На основание чл. 37в, ал. 4 от ЗСПЗЗ, във връзка с чл. 75а, ал. 1, т. 1 от ППЗСПЗЗ, доклад с входящ № ПО-09-744/16.09.2019г. на комисия, назначена със Заповед № РД-07-40 от 05.08.2019г. на директора на ОД „Земеделие” – Кюстендил и Споразумение с входящ № 1 от 30.08.2019г. в офис Бобошево на ОСЗ – Кочериново с офиси Рила и Бобошево

НАРЕЖДАМ:

I. Одобрявам споразумение за разпределение на масивите за ползване на обработваеми земи **в землището на с. Доброво**, ЕКАТТЕ 21565, община Бобошево, област Кюстендил, сключено между лицата по чл. 37в, ал. 1 от ЗСПЗЗ за **стопанската 2019/2020 година**, както следва:

1. „ДОФФИ” ЕООД

Площ на имоти, ползвани на правно основание: 104.940 дка

Площ на имоти, ползвани на основание на чл. 37в, ал. 3, т. 2 от ЗСПЗЗ: 104.324 дка

Разпределени масиви (по номера), съгласно проекта: 2, 3, 5, 7, 8, 11, 12, 15, 17, 18, 20, 1, 6, 9, 10, 4, 14, 16, 22, 23

Обща площ: 209.264 дка

2. АСЕН АТАНАСОВ ВОЛЕВ

Площ на имоти, ползвани на правно основание: 6.193 дка

Площ на имоти, ползвани на основание на чл. 37в, ал. 3, т. 2 от ЗСПЗЗ: 10.351 дка

Разпределени масиви (по номера), съгласно проекта: 19

Обща площ: 16.544 дка

3. ДИМИТЪР СТЕФАНОВ СТОИЛОВ

Площ на имоти, ползвани на правно основание: 23.181 дка

Площ на имоти, ползвани на основание на чл. 37в, ал. 3, т. 2 от ЗСПЗЗ: 3.479 дка

Разпределени масиви (по номера), съгласно проекта: 13

Обща площ: 26.660 дка

II. Лицата по т. I, на които са определени площи по чл. 37в, ал. 3, т. 2 от ЗСПЗЗ внасят по сметка за чужди средства сума в размер на средното годишно рентно плащане за землището в срок до три месеца от публикуване на настоящата заповед.

Банкова сметка за чужди средства на Областна дирекция „Земеделие” – Кюстендил:

ТБ ОББ АД – КЛОН КЮСТЕНДИЛ

IBAN: BG50 UBBS 8002 3300 2513 10

BIC: UBBS BGSF.

III. На основание чл. 37в, ал. 7 от ЗСПЗЗ, за ползвател, който не е заплатил сумите за ползваните земи по чл. 37в, ал. 3, т. 2 от ЗСПЗЗ съгласно настоящата заповед, директорът на областната дирекция „Земеделие” издава заповед за заплащане на трикратния размер на средното годишно рентно плащане за землището.

IV. На основание чл. 37в, ал. 5 от ЗСПЗЗ, настоящата заповед, ведно с окончателния регистър и картата на землището с отразените масиви за ползване да се обяви в кметството на с. Доброво, община Бобошево и в сградата на офис Бобошево на Общинска служба по земеделие - Кочериново с офиси Рила и Бобошево, както и да се публикува на интернет страниците на Община Бобошево и Областна дирекция „Земеделие” – Кюстендил.

Контрол по изпълнението на заповедта възлагам на началника на Общинска служба по земеделие – Кочериново с офиси Рила и Бобошево.

Заповедта да се доведе до знанието на съответните длъжностни лица, за сведение и изпълнение.

Заповедта може да бъде обжалвана по реда на Административнопроцесуалния кодекс. Обжалването на заповедта не спира нейното изпълнение.

V. Неразделна част от настоящата заповед са описа на масивите и имотите по ползватели, представен в *Приложение 1* и картата на масивите за ползване за землището на с. Доброво, община Бобошево.

ДИРЕКТОР: /п/
/Д. ХРИСТОВА/

неразделна част от Заповед № РД-04-100/30.09.2019г.

Окончателен регистър по реда на чл. 74, във връзка с чл. 75а от ППЗСПЗЗ и чл. 37в, ал. 9 от ЗСПЗЗ за стопанската 2019/2020 година за землището на с. Доброво, ЕКАТТЕ 21565, община Бобошево, област Кюстендил

Ползвател	Маси в №	Имот с регистрирано правно основание		Имот по чл. 37в, ал. 3, т. 2 от ЗСПЗЗ		
		№	Площ дка	№	Площ дка	Дължимо рентно плащане в лв.
"ДОФФИ" ЕООД	2			58.4	1.893	22.72
"ДОФФИ" ЕООД	2	58.12	1.426			
"ДОФФИ" ЕООД	2	58.13	1.022			
"ДОФФИ" ЕООД	2	58.8	1.001			
"ДОФФИ" ЕООД	2			58.5	1.000	12.00
"ДОФФИ" ЕООД	2	58.11	0.836			
"ДОФФИ" ЕООД	2			58.2	0.744	8.93
"ДОФФИ" ЕООД	2	58.6	0.668			
"ДОФФИ" ЕООД	2			58.10	0.610	7.32
"ДОФФИ" ЕООД	2			58.14	0.579	6.95
"ДОФФИ" ЕООД	2	58.7	0.514			
"ДОФФИ" ЕООД	2			58.1	0.387	4.65
"ДОФФИ" ЕООД	2			58.9	0.193	2.32
"ДОФФИ" ЕООД	3			36.46	4.700	56.40
"ДОФФИ" ЕООД	3	36.62	2.000			
"ДОФФИ" ЕООД	3			36.53	1.903	22.84
"ДОФФИ" ЕООД	3	36.22	1.702			
"ДОФФИ" ЕООД	3	36.52	1.427			
"ДОФФИ" ЕООД	3	36.19	1.306			
"ДОФФИ" ЕООД	3			36.28	1.188	14.26
"ДОФФИ" ЕООД	3			36.49	1.167	14.00
"ДОФФИ" ЕООД	3			36.31	1.003	12.04
"ДОФФИ" ЕООД	3	36.27	0.998			
"ДОФФИ" ЕООД	3	36.33	0.957			
"ДОФФИ" ЕООД	3	36.26	0.947			
"ДОФФИ" ЕООД	3			36.51	0.946	11.36
"ДОФФИ" ЕООД	3			36.50	0.940	11.28
"ДОФФИ" ЕООД	3			36.45	0.924	11.08
"ДОФФИ" ЕООД	3			36.54	0.842	10.10
"ДОФФИ" ЕООД	3			36.23	0.723	8.68
"ДОФФИ" ЕООД	3	36.40	0.669			
"ДОФФИ" ЕООД	3	36.47	0.599			
"ДОФФИ" ЕООД	3	36.34	0.599			
"ДОФФИ" ЕООД	3			36.41	0.463	5.56
"ДОФФИ" ЕООД	3			36.21	0.401	4.81
"ДОФФИ" ЕООД	3			36.42	0.275	3.30
"ДОФФИ" ЕООД	3			36.39	0.232	2.78
"ДОФФИ" ЕООД	3	36.67	0.182			
"ДОФФИ" ЕООД	3	36.43	0.182			
"ДОФФИ" ЕООД	3	36.44	0.182			
"ДОФФИ" ЕООД	5			41.13	1.381	16.57
"ДОФФИ" ЕООД	5	41.10	1.119			
"ДОФФИ" ЕООД	5	41.18	0.942			
"ДОФФИ" ЕООД	5			41.19	0.936	11.23
"ДОФФИ" ЕООД	5	41.15	0.763			

Споразумението е изготвено с помощта на програмния продукт CadIS6 (www.cadis.bg) по образец, утвърден от министъра на земеделието и храните, съгласно чл. 37в, ал. 2 ЗСПЗЗ и чл. 73, ал. 2 от ППЗСПЗЗ.

"ДОФФИ" ЕООД	5	41.17	0.667			
"ДОФФИ" ЕООД	5	41.16	0.555			
"ДОФФИ" ЕООД	5	41.12	0.401			
"ДОФФИ" ЕООД	5			41.6	0.385	4.62
"ДОФФИ" ЕООД	5			41.9	0.380	4.56
"ДОФФИ" ЕООД	5			41.21	0.350	4.20
"ДОФФИ" ЕООД	5	41.4	0.295			
"ДОФФИ" ЕООД	5			41.11	0.294	3.52
"ДОФФИ" ЕООД	5	41.5	0.271			
"ДОФФИ" ЕООД	5	41.14	0.208			
"ДОФФИ" ЕООД	5	41.3	0.190			
"ДОФФИ" ЕООД	5			41.2	0.189	2.27
"ДОФФИ" ЕООД	5			41.8	0.175	2.10
"ДОФФИ" ЕООД	5			41.20	0.174	2.09
"ДОФФИ" ЕООД	5			41.1	0.133	1.59
"ДОФФИ" ЕООД	5			41.7	0.112	1.34
"ДОФФИ" ЕООД	7	37.12	0.971			
"ДОФФИ" ЕООД	7	37.13	0.929			
"ДОФФИ" ЕООД	7	37.14	0.866			
"ДОФФИ" ЕООД	7			37.8	0.853	10.23
"ДОФФИ" ЕООД	7	37.5	0.821			
"ДОФФИ" ЕООД	7			37.10	0.779	9.35
"ДОФФИ" ЕООД	7			37.15	0.627	7.52
"ДОФФИ" ЕООД	7			37.4	0.531	6.37
"ДОФФИ" ЕООД	7	37.16	0.512			
"ДОФФИ" ЕООД	7	37.6	0.497			
"ДОФФИ" ЕООД	7			37.9	0.493	5.92
"ДОФФИ" ЕООД	7			37.11	0.423	5.08
"ДОФФИ" ЕООД	7			37.2	0.367	4.41
"ДОФФИ" ЕООД	7	37.1	0.011			
"ДОФФИ" ЕООД	8	34.22	2.974			
"ДОФФИ" ЕООД	8	34.27	2.640			
"ДОФФИ" ЕООД	8	34.26	1.568			
"ДОФФИ" ЕООД	8	34.11	1.292			
"ДОФФИ" ЕООД	8	34.12	1.288			
"ДОФФИ" ЕООД	8			34.18	1.270	15.24
"ДОФФИ" ЕООД	8	34.21	0.964			
"ДОФФИ" ЕООД	8			34.23	0.809	9.71
"ДОФФИ" ЕООД	8	34.25	0.564			
"ДОФФИ" ЕООД	8	34.24	0.558			
"ДОФФИ" ЕООД	8			34.10	0.513	6.16
"ДОФФИ" ЕООД	8			34.9	0.503	6.03
"ДОФФИ" ЕООД	8			34.19	0.502	6.03
"ДОФФИ" ЕООД	8	34.29	0.469			
"ДОФФИ" ЕООД	8			34.20	0.465	5.59
"ДОФФИ" ЕООД	8			34.28	0.033	0.40
"ДОФФИ" ЕООД	11	20.1	5.848			
"ДОФФИ" ЕООД	11			20.22	1.851	22.21
"ДОФФИ" ЕООД	11	20.6	1.757			
"ДОФФИ" ЕООД	11			20.24	1.485	17.81
"ДОФФИ" ЕООД	11	20.23	0.913			
"ДОФФИ" ЕООД	11	20.20	0.904			
"ДОФФИ" ЕООД	11	20.11	0.841			
"ДОФФИ" ЕООД	11			20.5	0.795	9.54
"ДОФФИ" ЕООД	11	20.4	0.705			
"ДОФФИ" ЕООД	11	20.15	0.685			
"ДОФФИ" ЕООД	11	20.14	0.589			
"ДОФФИ" ЕООД	11	20.19	0.544			
"ДОФФИ" ЕООД	11			20.18	0.534	6.40
"ДОФФИ" ЕООД	11	20.17	0.529			
"ДОФФИ" ЕООД	11	20.16	0.511			

Споразумението е изготвено с помощта на програмнен продукт CadIS6 (www.cadis.bg) по образец, утвърден от министъра на земеделието и храните, съгласно чл. 37в, ал. 2 ЗСПЗЗ и чл. 73, ал. 2 от ППЗСПЗЗ.

"ДОФФИ" ЕООД	11			20.21	0.456	5.47
"ДОФФИ" ЕООД	11			20.7	0.446	5.35
"ДОФФИ" ЕООД	11	20.9	0.435			
"ДОФФИ" ЕООД	11	20.10	0.435			
"ДОФФИ" ЕООД	11			20.8	0.434	5.21
"ДОФФИ" ЕООД	11	20.12	0.413			
"ДОФФИ" ЕООД	11			20.13	0.411	4.93
"ДОФФИ" ЕООД	11	20.25	0.295			
"ДОФФИ" ЕООД	11			20.3	0.128	1.54
"ДОФФИ" ЕООД	11			20.2	0.073	0.88
"ДОФФИ" ЕООД	12	33.7	1.917			
"ДОФФИ" ЕООД	12	33.9	1.594			
"ДОФФИ" ЕООД	12	33.6	1.512			
"ДОФФИ" ЕООД	12	33.3	0.432			
"ДОФФИ" ЕООД	12	33.2	0.430			
"ДОФФИ" ЕООД	12	33.4	0.303			
"ДОФФИ" ЕООД	12			33.5	0.302	3.62
"ДОФФИ" ЕООД	15	13.12	7.094			
"ДОФФИ" ЕООД	15			13.11	6.732	80.79
"ДОФФИ" ЕООД	15	13.10	3.260			
"ДОФФИ" ЕООД	15	13.8	1.094			
"ДОФФИ" ЕООД	15			13.16	0.779	9.34
"ДОФФИ" ЕООД	15			13.7	0.705	8.46
"ДОФФИ" ЕООД	15			13.14	0.505	6.06
"ДОФФИ" ЕООД	15	13.15	0.479			
"ДОФФИ" ЕООД	15			13.13	0.462	5.55
"ДОФФИ" ЕООД	15			13.21	0.229	2.75
"ДОФФИ" ЕООД	15			13.17	0.211	2.53
"ДОФФИ" ЕООД	15			13.18	0.167	2.00
"ДОФФИ" ЕООД	15			13.19	0.068	0.81
"ДОФФИ" ЕООД	17			10.8	2.206	26.47
"ДОФФИ" ЕООД	17	10.13	1.876			
"ДОФФИ" ЕООД	17	10.11	1.107			
"ДОФФИ" ЕООД	17			10.12	1.050	12.60
"ДОФФИ" ЕООД	17	10.6	0.729			
"ДОФФИ" ЕООД	17			10.7	0.723	8.68
"ДОФФИ" ЕООД	17	10.9	0.646			
"ДОФФИ" ЕООД	17			10.10	0.635	7.62
"ДОФФИ" ЕООД	17	10.5	0.412			
"ДОФФИ" ЕООД	17			10.4	0.359	4.30
"ДОФФИ" ЕООД	17			10.2	0.198	2.37
"ДОФФИ" ЕООД	17	10.3	0.154			
"ДОФФИ" ЕООД	17			10.27	0.035	0.42
"ДОФФИ" ЕООД	18			31.8	4.161	49.94
"ДОФФИ" ЕООД	18	31.16	1.352			
"ДОФФИ" ЕООД	18			31.15	1.138	13.65
"ДОФФИ" ЕООД	18	31.9	1.062			
"ДОФФИ" ЕООД	18	31.12	0.789			
"ДОФФИ" ЕООД	18			31.6	0.731	8.77
"ДОФФИ" ЕООД	18	31.7	0.642			
"ДОФФИ" ЕООД	18	31.10	0.619			
"ДОФФИ" ЕООД	18	31.11	0.389			
"ДОФФИ" ЕООД	18			31.17	0.228	2.74
"ДОФФИ" ЕООД	18			31.18	0.122	1.47
"ДОФФИ" ЕООД	18			31.19	0.059	0.71
"ДОФФИ" ЕООД	20			19.1	3.078	36.94
"ДОФФИ" ЕООД	20			19.3	1.647	19.77
"ДОФФИ" ЕООД	20			19.2	1.271	15.26
"ДОФФИ" ЕООД	20	19.9	1.003			
"ДОФФИ" ЕООД	20	19.7	1.000			
"ДОФФИ" ЕООД	20			19.6	0.862	10.35

Споразумението е изготвено с помощта на програмнен продукт CadIS6 (www.cadis.bg) по образец, утвърден от министъра на земеделието и храните, съгласно чл. 37в, ал. 2 ЗСПЗЗ и чл. 73, ал. 2 от ППЗСПЗЗ.

"ДОФФИ" ЕООД	20			19.4	0.831	9.97
"ДОФФИ" ЕООД	20			19.8	0.825	9.90
"ДОФФИ" ЕООД	20			19.5	0.700	8.40
"ДОФФИ" ЕООД	21			18.4	2.329	27.94
"ДОФФИ" ЕООД	21	18.6	2.275			
"ДОФФИ" ЕООД	21			18.5	1.643	19.72
"ДОФФИ" ЕООД	21	18.7	0.702			
"ДОФФИ" ЕООД	1			36.5	3.991	47.89
"ДОФФИ" ЕООД	1			36.2	3.701	44.41
"ДОФФИ" ЕООД	1			36.16	3.656	43.88
"ДОФФИ" ЕООД	1	36.1	1.811			
"ДОФФИ" ЕООД	1	36.68	1.600			
"ДОФФИ" ЕООД	1	36.12	1.546			
"ДОФФИ" ЕООД	1			36.15	1.401	16.81
"ДОФФИ" ЕООД	1	36.13	0.931			
"ДОФФИ" ЕООД	1			36.14	0.931	11.17
"ДОФФИ" ЕООД	1			36.4	0.720	8.64
"ДОФФИ" ЕООД	1			36.11	0.315	3.77
"ДОФФИ" ЕООД	1			36.35	0.087	1.05
"ДОФФИ" ЕООД	6			35.8	1.893	22.71
"ДОФФИ" ЕООД	6	35.10	1.034			
"ДОФФИ" ЕООД	6	35.7	0.972			
"ДОФФИ" ЕООД	6	35.1	0.838			
"ДОФФИ" ЕООД	6	35.11	0.409			
"ДОФФИ" ЕООД	6	35.12	0.290			
"ДОФФИ" ЕООД	6			35.9	0.105	1.26
"ДОФФИ" ЕООД	9	34.17	1.006			
"ДОФФИ" ЕООД	9	34.14	0.501			
"ДОФФИ" ЕООД	9			34.15	0.429	5.15
"ДОФФИ" ЕООД	9	34.16	0.393			
"ДОФФИ" ЕООД	10			9.2	1.048	12.58
"ДОФФИ" ЕООД	10			9.4	0.344	4.12
"ДОФФИ" ЕООД	10			9.5	0.293	3.51
"ДОФФИ" ЕООД	10			9.14	0.252	3.03
"ДОФФИ" ЕООД	10			9.13	0.243	2.91
"ДОФФИ" ЕООД	10			9.6	0.231	2.77
"ДОФФИ" ЕООД	10			9.3	0.228	2.73
"ДОФФИ" ЕООД	10			9.8	0.212	2.55
"ДОФФИ" ЕООД	10			9.9	0.180	2.16
"ДОФФИ" ЕООД	10			9.7	0.131	1.57
"ДОФФИ" ЕООД	10			9.10	0.035	0.42
"ДОФФИ" ЕООД	4	36.63	0.793			
"ДОФФИ" ЕООД	4	36.57	0.766			
"ДОФФИ" ЕООД	4	36.58	0.573			
"ДОФФИ" ЕООД	14			36.65	0.994	11.93
"ДОФФИ" ЕООД	16	34.5	2.066			
"ДОФФИ" ЕООД	16	34.4	1.036			
"ДОФФИ" ЕООД	16	34.3	0.550			
"ДОФФИ" ЕООД	16			34.2	0.441	5.30
"ДОФФИ" ЕООД	22			13.5	2.585	31.02
"ДОФФИ" ЕООД	22			13.4	2.016	24.19
"ДОФФИ" ЕООД	22			13.3	0.172	2.06
"ДОФФИ" ЕООД	23			10.17	0.848	10.17
"ДОФФИ" ЕООД	23			10.28	0.753	9.04
"ДОФФИ" ЕООД	23			10.18	0.322	3.87
"ДОФФИ" ЕООД	23			10.16	0.208	2.50
"ДОФФИ" ЕООД	23			10.19	0.121	1.45
"ДОФФИ" ЕООД	23			10.20	0.047	0.57
ОБЩО за ползвателя (дка)			104.940		104.324	1251.89
АСЕН АТАНАСОВ ВОЛЕВ	19	22.26	2.383			
АСЕН АТАНАСОВ ВОЛЕВ	19	22.40	1.946			

Споразумението е изготвено с помощта на програмнен продукт CadIS6 (www.cadis.bg) по образец, утвърден от министъра на земеделието и храните, съгласно чл. 37в, ал. 2 ЗСПЗЗ и чл. 73, ал. 2 от ППЗСПЗЗ.

АСЕН АТАНАСОВ ВОЛЕВ	19			22.41	1.809	21.71
АСЕН АТАНАСОВ ВОЛЕВ	19			22.42	1.481	17.77
АСЕН АТАНАСОВ ВОЛЕВ	19			22.43	1.236	14.83
АСЕН АТАНАСОВ ВОЛЕВ	19			22.47	1.227	14.72
АСЕН АТАНАСОВ ВОЛЕВ	19			22.24	1.192	14.30
АСЕН АТАНАСОВ ВОЛЕВ	19	22.48	1.075			
АСЕН АТАНАСОВ ВОЛЕВ	19			22.49	1.049	12.58
АСЕН АТАНАСОВ ВОЛЕВ	19	22.9	0.790			
АСЕН АТАНАСОВ ВОЛЕВ	19			22.8	0.776	9.31
АСЕН АТАНАСОВ ВОЛЕВ	19			22.25	0.767	9.20
АСЕН АТАНАСОВ ВОЛЕВ	19			22.7	0.514	6.17
АСЕН АТАНАСОВ ВОЛЕВ	19			22.45	0.300	3.60
ОБЩО за ползвателя (дка)			6.193		10.351	124.21
ДИМИТЪР СТЕФАНОВ СТОИЛОВ	13	22.28	3.791			
ДИМИТЪР СТЕФАНОВ СТОИЛОВ	13	22.23	2.569			
ДИМИТЪР СТЕФАНОВ СТОИЛОВ	13	22.10	2.141			
ДИМИТЪР СТЕФАНОВ СТОИЛОВ	13	22.38	1.845			
ДИМИТЪР СТЕФАНОВ СТОИЛОВ	13	22.14	1.692			
ДИМИТЪР СТЕФАНОВ СТОИЛОВ	13			22.11	1.410	16.92
ДИМИТЪР СТЕФАНОВ СТОИЛОВ	13	22.4	1.275			
ДИМИТЪР СТЕФАНОВ СТОИЛОВ	13	22.39	1.200			
ДИМИТЪР СТЕФАНОВ СТОИЛОВ	13	22.3	1.081			
ДИМИТЪР СТЕФАНОВ СТОИЛОВ	13	22.2	0.930			
ДИМИТЪР СТЕФАНОВ СТОИЛОВ	13	22.5	0.880			
ДИМИТЪР СТЕФАНОВ СТОИЛОВ	13			22.12	0.625	7.50
ДИМИТЪР СТЕФАНОВ СТОИЛОВ	13	22.18	0.575			
ДИМИТЪР СТЕФАНОВ СТОИЛОВ	13	22.19	0.560			
ДИМИТЪР СТЕФАНОВ СТОИЛОВ	13	22.21	0.511			
ДИМИТЪР СТЕФАНОВ СТОИЛОВ	13	22.32	0.466			
ДИМИТЪР СТЕФАНОВ СТОИЛОВ	13	22.31	0.457			
ДИМИТЪР СТЕФАНОВ СТОИЛОВ	13	22.20	0.451			
ДИМИТЪР СТЕФАНОВ СТОИЛОВ	13	22.30	0.451			
ДИМИТЪР СТЕФАНОВ СТОИЛОВ	13	22.29	0.443			
ДИМИТЪР СТЕФАНОВ СТОИЛОВ	13	22.1	0.400			
ДИМИТЪР СТЕФАНОВ СТОИЛОВ	13			22.35	0.400	4.80
ДИМИТЪР СТЕФАНОВ СТОИЛОВ	13			22.37	0.370	4.44
ДИМИТЪР СТЕФАНОВ СТОИЛОВ	13			22.33	0.356	4.27
ДИМИТЪР СТЕФАНОВ СТОИЛОВ	13			22.36	0.302	3.62
ДИМИТЪР СТЕФАНОВ СТОИЛОВ	13	22.51	0.282			
ДИМИТЪР СТЕФАНОВ СТОИЛОВ	13	22.16	0.282			
ДИМИТЪР СТЕФАНОВ СТОИЛОВ	13	22.17	0.282			
ДИМИТЪР СТЕФАНОВ СТОИЛОВ	13	22.52	0.282			
ДИМИТЪР СТЕФАНОВ СТОИЛОВ	13	22.34	0.200			
ДИМИТЪР СТЕФАНОВ СТОИЛОВ	13	22.22	0.134			
ДИМИТЪР СТЕФАНОВ СТОИЛОВ	13			22.25	0.017	0.20
ОБЩО за ползвателя (дка)			23.181		3.479	41.75


Споразумението е изготвено с помощта на програмен продукт CadIS6 (www.cadis.bg) по образец, утвърден от министъра на земеделието и храните, съгласно чл. 37в, ал. 2 ЗСПЗЗ и чл. 73, ал. 2 от ППЗСПЗЗ.

Област: Кюстендил
Община: Бобошево
ЕКАТТЕ: 21565

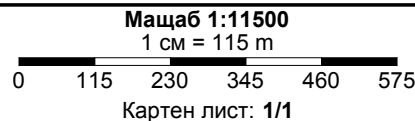
РАБОТНА КАРТА НА ЗЕМЕДЕЛСКИ БЛОКОВЕ
Землище: с. Доброво

За служебно ползване!

Утвърдил: _____



Координатна система: WGS84 (UTM), 35N
Картна подложка: ГЦ на СА, 1971-1991г.
Актуалност на данните: 17.08.2019-17.08.2019 г.
Дата на отпечатване: 23.08.2019 г.
Образец: CadIS – 15.11.2011 г.



Изработил: _____

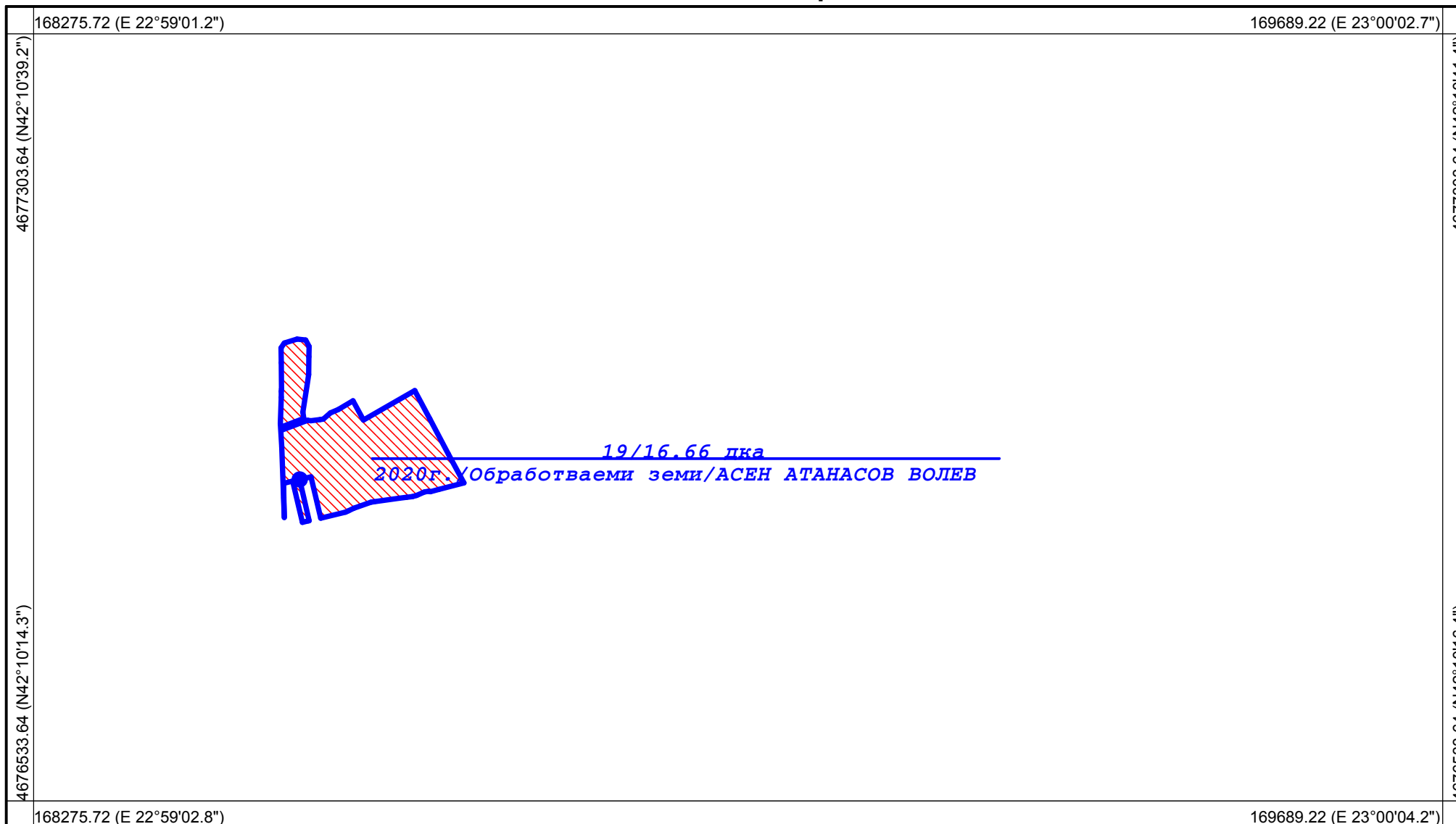
Изготвено с CadIS v.6

Област: Кюстендил
Община: Бобошево
ЕКАТТЕ: 21565

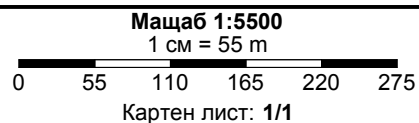
РАБОТНА КАРТА НА ЗЕМЕДЕЛСКИ БЛОКОВЕ
Землище: с. Доброво

За служебно ползване!

Утвърдил: _____



Координатна система: **WGS84 (UTM), 35N**
Картна подложка: **ГЦ на СА, 1971-1991г.**
Актуалност на данните: **17.08.2019-17.08.2019 г.**
Дата на отпечатване: **23.08.2019 г.**
Образец: **CadIS – 15.11.2011 г.**



Изработил: _____

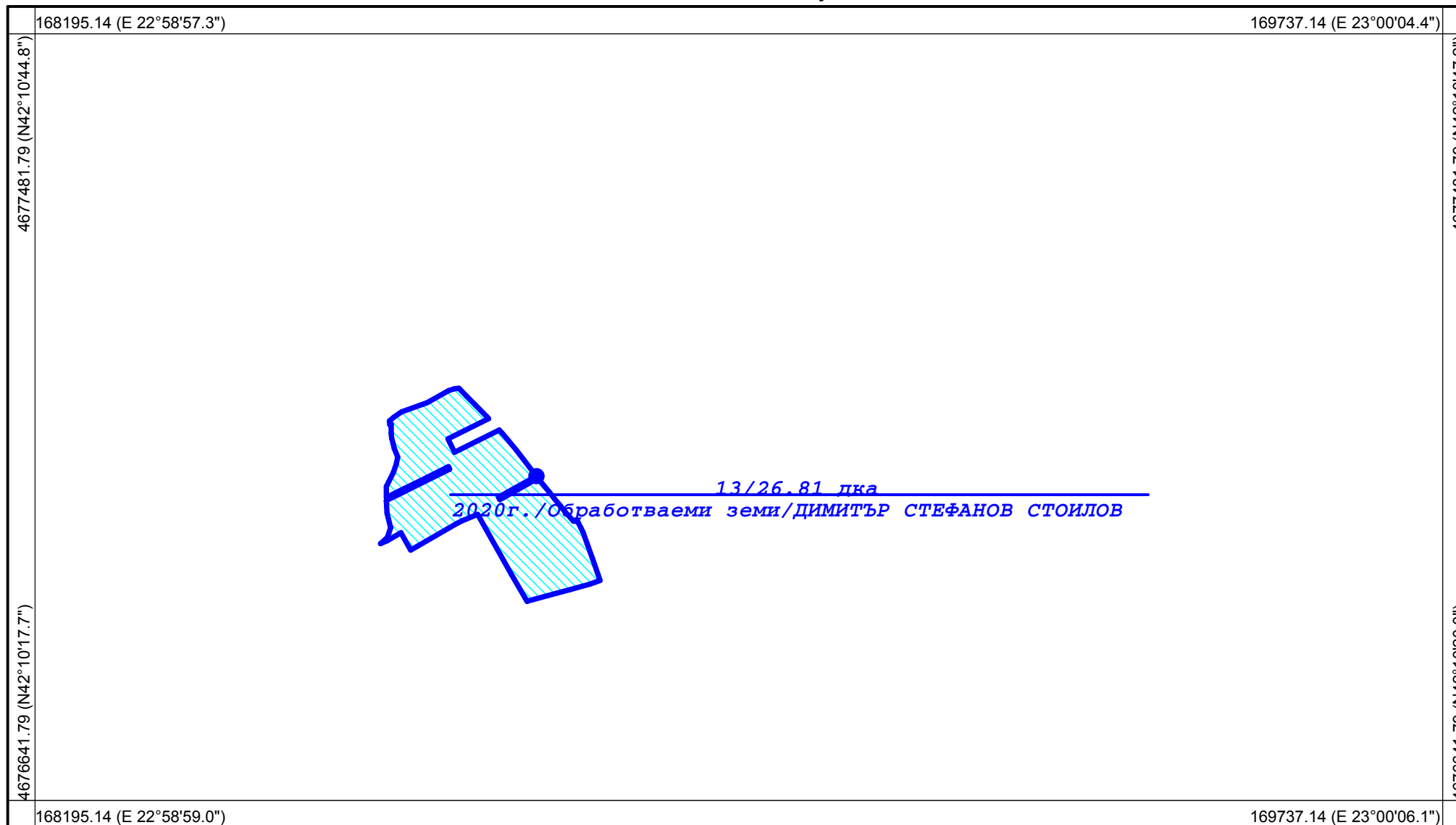
Изготвено с **CadIS v.6**

Област: Кюстендил
Община: Бобошево
ЕКАТТЕ: 21565

РАБОТНА КАРТА НА ЗЕМЕДЕЛСКИ БЛОКОВЕ
Землище: с. Доброво

За служебно ползване!

Утвърдил: _____



Координатна система: **WGS84 (UTM), 35N**
Картна подложка: **ГЦ на СА, 1971-1991г.**
Актуалност на данните: **17.08.2019-17.08.2019 г.**
Дата на отпечатване: **23.08.2019 г.**
Образец: **CadIS – 15.11.2011 г.**

Мащаб **1:6000**
1 см = 60 м

0 60 120 180 240 300

Картен лист: **1/1**

Изработил: _____

Изготвено с **CadIS v.6**