



ЗАПОВЕД

№ РД-05-267/01.10.2018г.

На основание чл. 37в, ал. 4 от ЗСПЗЗ, във връзка с чл. 75а, ал. 1, т. 1 от ППЗСПЗЗ, доклад с вх. № РД-11-117/28.09.2018г. на комисия, назначена със Заповед № РД-05-151 от 06.08.2018г. на директора на ОД „Земеделие“ гр. Кюстендил и Споразумение с вх. № ПО-04-160/30.08.2018г. в офис Бобошево на ОСЗ – Кочериново с офиси Рила и Бобошево

НАРЕЖДАМ:

I. Одобрявам споразумение за разпределение на масивите за ползване на обработваеми земи в землището на с. Вуково, ЕКАТТЕ 12351, община Бобошево, област Кюстендил, сключено между лицата по чл. 37в, ал. 1 от ЗСПЗЗ за стопанската 2018/2019 година, както следва:

1. "ДОФФИ" ЕООД

Площ на имоти, ползвани на правно основание: 16.816 дка

Площ на имоти, ползвани на основание на чл. 37в, ал. 3, т. 2 от ЗСПЗЗ: 51.604 дка

Разпределени масиви (по номера), съгласно проекта: 9, 19, 23, 24, 25, 26

общо площ: 68.420 дка

2. ДАНИЕЛА ЙОРДАНОВА КРЪПЧАНСКА

Площ на имоти, ползвани на правно основание: 94.088 дка

Площ на имоти, ползвани на основание на чл. 37в, ал. 3, т. 2 от ЗСПЗЗ: 0.000 дка

Разпределени масиви (по номера), съгласно проекта: 2, 3, 14

Обща площ: 94.088 дка

3. ЯВОР КРЪСТЕВ НИКОЛОВ

Площ на имоти, ползвани на правно основание: 61.828 дка

Площ на имоти, ползвани на основание на чл. 37в, ал. 3, т. 2 от ЗСПЗЗ: 141.286 дка

Разпределени масиви (по номера), съгласно проекта: 1, 5, 13, 18, 10, 11, 12, 15, 16,

17, 20, 21, 22, 27, 29

общо площ: 203.115 дка

II. Лицата по т. I, на които са определени площи по чл. 37в, ал. 3, т. 2 от ЗСПЗЗ внасят по сметка за чужди средства сума в размер на средното годишно рентно плащане за землището в срок до три месеца от публикуване на настоящата заповед.

Банкова сметка за чужди средства на Областна дирекция „Земеделие“ гр. Кюстендил: **ТБ ОББ АД – КЛОН КЮСТЕНДИЛ, IBAN: BG50 UBBS 8002 3300 2513 10, BIC: UBBS BGSF.**

III. На основание чл. 37в, ал. 7 от ЗСПЗЗ, за ползвател, който не е заплатил сумите за ползваните земи по чл. 37в, ал. 3, т. 2 от ЗСПЗЗ съгласно настоящата заповед, директорът на областната дирекция „Земеделие“ издава заповед за заплащане на трикратния размер на средното годишно рентно плащане за землището.

IV. На основание чл. 37в, ал. 5 от ЗСПЗЗ, настоящата заповед, ведно с окончателния регистър и картата на землището с отразените масиви за ползване да се обяви в кметството на с. Вуково, община Бобошево и в сградата на офис Бобошево на Общинска служба по земеделие - Кочериново с офиси Рила и Бобошево и да се публикува на интернет страниците на Община Бобошево и Областна дирекция „Земеделие” гр. Кюстендил.

Контрол по изпълнението на заповедта възлагам на началника на Общинска служба по земеделие – Кочериново с офиси Рила и Бобошево.

Заповедта да се доведе до знанието на съответните длъжностни лица, за сведение и изпълнение.

Заповедта може да бъде обжалвана по реда на Административнопроцесуалния кодекс. Обжалването на заповедта не спира нейното изпълнение.

V. Неразделна част от настоящата заповед са описа на масивите и имотите по ползватели, представен в *Приложение 1* и картата на масивите за ползване за землището на с.Вуково, община Бобошево.

ЗА ДИРЕКТОР: / П /
/С. МИХАЙЛОВА/
/съгл. Заповед за заместване № РД-05-186/01.10.2018г./

ПРИЛОЖЕНИЕ №1

неразделна част от Заповед № РД-05-267/01.10.2018г.

Окончателен регистър по реда на чл.74, във връзка с чл. 75а от ПЗСПЗЗ, във връзка с член 37в, ал. 9 от ЗСПЗЗ за стопанската 2018/2019 година за землището на с. Вуково, ЕКАТТЕ 12351, община Бобошево, област Кюстендил.

Ползвател	Масив №	Имот с регистрирано правно основание		Имот по чл. 37в, ал. 3, т. 2 от ЗСПЗЗ		
		№	Площ дка	№	Площ дка	Дължимо рентно плащане в лв.
"ДОФФИ" ЕООД	9			73.77	3.721	66.98
"ДОФФИ" ЕООД	9			73.66	3.002	54.04
"ДОФФИ" ЕООД	9			73.62	2.699	48.58
"ДОФФИ" ЕООД	9			73.13	2.601	46.82
"ДОФФИ" ЕООД	9			73.63	2.499	44.98
"ДОФФИ" ЕООД	9			73.67	2.333	41.99
"ДОФФИ" ЕООД	9	73.29	2.000			
"ДОФФИ" ЕООД	9			73.9	1.975	35.55
"ДОФФИ" ЕООД	9	73.76	1.600			
"ДОФФИ" ЕООД	9			73.15	1.437	25.86
"ДОФФИ" ЕООД	9	73.42	1.321			
"ДОФФИ" ЕООД	9			73.39	1.200	21.60
"ДОФФИ" ЕООД	9	73.11	1.165			
"ДОФФИ" ЕООД	9	73.56	1.000			
"ДОФФИ" ЕООД	9			73.22	0.983	17.70
"ДОФФИ" ЕООД	9			73.72	0.960	17.28
"ДОФФИ" ЕООД	9			73.74	0.960	17.28
"ДОФФИ" ЕООД	9	73.44	0.952			
"ДОФФИ" ЕООД	9			73.34	0.900	16.20
"ДОФФИ" ЕООД	9			73.81	0.886	15.95
"ДОФФИ" ЕООД	9			73.58	0.801	14.42
"ДОФФИ" ЕООД	9	73.55	0.800			

"ДОФФИ" ЕООД	9			73.53	0.800	14.40
"ДОФФИ" ЕООД	9			73.50	0.800	14.40
"ДОФФИ" ЕООД	9	73.54	0.800			
"ДОФФИ" ЕООД	9			73.57	0.794	14.29
"ДОФФИ" ЕООД	9			73.60	0.700	12.60
"ДОФФИ" ЕООД	9			73.59	0.700	12.60
"ДОФФИ" ЕООД	9			73.37	0.700	12.60
"ДОФФИ" ЕООД	9			73.24	0.694	12.49
"ДОФФИ" ЕООД	9	73.5	0.688			
"ДОФФИ" ЕООД	9	73.19	0.687			
"ДОФФИ" ЕООД	9			73.7	0.672	12.09
"ДОФФИ" ЕООД	9			73.6	0.669	12.04
"ДОФФИ" ЕООД	9	73.18	0.642			
"ДОФФИ" ЕООД	9			73.71	0.618	11.12
"ДОФФИ" ЕООД	9			73.32	0.601	10.82
"ДОФФИ" ЕООД	9			73.65	0.600	10.80
"ДОФФИ" ЕООД	9	73.12	0.586			
"ДОФФИ" ЕООД	9			73.23	0.565	10.17
"ДОФФИ" ЕООД	9	73.16	0.532			
"ДОФФИ" ЕООД	9			73.31	0.500	9.00
"ДОФФИ" ЕООД	9			73.75	0.500	9.00
"ДОФФИ" ЕООД	9	73.82	0.500			
"ДОФФИ" ЕООД	9			73.69	0.493	8.88
"ДОФФИ" ЕООД	9			73.20	0.401	7.22
"ДОФФИ" ЕООД	9	73.21	0.400			
"ДОФФИ" ЕООД	9			73.64	0.400	7.20
"ДОФФИ" ЕООД	9	73.2	0.355			
"ДОФФИ" ЕООД	9	73.48	0.301			
"ДОФФИ" ЕООД	9			73.52	0.300	5.40
"ДОФФИ" ЕООД	9			73.45	0.300	5.40
"ДОФФИ" ЕООД	9			73.46	0.300	5.40
"ДОФФИ" ЕООД	9			73.47	0.300	5.40

"ДОФФИ" ЕООД	9			73.30	0.300	5.40
"ДОФФИ" ЕООД	9			73.26	0.300	5.40
"ДОФФИ" ЕООД	9			73.83	0.300	5.40
"ДОФФИ" ЕООД	9			73.10	0.300	5.40
"ДОФФИ" ЕООД	9			73.25	0.300	5.39
"ДОФФИ" ЕООД	9			73.4	0.280	5.05
"ДОФФИ" ЕООД	9	73.1	0.224			
"ДОФФИ" ЕООД	9			73.78	0.200	3.60
"ДОФФИ" ЕООД	9			73.73	0.199	3.58
"ДОФФИ" ЕООД	9			73.79	0.103	1.85
"ДОФФИ" ЕООД	9	73.49	0.100			
"ДОФФИ" ЕООД	9			73.51	0.100	1.80
"ДОФФИ" ЕООД	19	73.27	1.514			
"ДОФФИ" ЕООД	23			71.9	2.116	38.08
"ДОФФИ" ЕООД	23			71.8	0.888	15.99
"ДОФФИ" ЕООД	23	71.6	0.649			
"ДОФФИ" ЕООД	23			71.7	0.145	2.60
"ДОФФИ" ЕООД	24			73.87	1.050	18.90
"ДОФФИ" ЕООД	24			73.90	0.994	17.89
"ДОФФИ" ЕООД	24			73.86	0.886	15.95
"ДОФФИ" ЕООД	24			73.85	0.500	9.00
"ДОФФИ" ЕООД	24			73.88	0.284	5.11
"ДОФФИ" ЕООД	25			71.33	1.000	18.00
"ДОФФИ" ЕООД	25			71.43	0.500	9.00
"ДОФФИ" ЕООД	26			71.4	0.500	9.00
"ДОФФИ" ЕООД	26			71.3	0.500	9.00
"ДОФФИ" ЕООД	26			71.1	0.496	8.92
ОБЩО за ползвателя (дка)			16.816		51.604	928.87
ДАНИЕЛА ЙОРДАНОВА КРЪПЧАНСКА	2	13.10	25.087			
ДАНИЕЛА ЙОРДАНОВА КРЪПЧАНСКА	2	13.9	6.808			
ДАНИЕЛА ЙОРДАНОВА КРЪПЧАНСКА	3	12.11	45.149			

ДАНИЕЛА ЙОРДАНОВА КРЪПЧАНСКА	14	12.2	17.045			
ОБЩО за ползвателя (дка)			94.088		0.000	0.00
ЯВОР КРЪСТЕВ НИКОЛОВ	1			15.13	6.954	125.17
ЯВОР КРЪСТЕВ НИКОЛОВ	1			15.11	5.704	102.68
ЯВОР КРЪСТЕВ НИКОЛОВ	1			15.10	2.386	42.95
ЯВОР КРЪСТЕВ НИКОЛОВ	1			15.12	1.034	18.62
ЯВОР КРЪСТЕВ НИКОЛОВ	1			15.14	0.376	6.76
ЯВОР КРЪСТЕВ НИКОЛОВ	1			15.15	0.273	4.91
ЯВОР КРЪСТЕВ НИКОЛОВ	5	43.36	5.107			
ЯВОР КРЪСТЕВ НИКОЛОВ	5			43.40	4.647	83.65
ЯВОР КРЪСТЕВ НИКОЛОВ	5			43.38	4.000	72.00
ЯВОР КРЪСТЕВ НИКОЛОВ	5			43.39	3.976	71.58
ЯВОР КРЪСТЕВ НИКОЛОВ	5			43.37	3.575	64.35
ЯВОР КРЪСТЕВ НИКОЛОВ	5			43.41	2.601	46.82
ЯВОР КРЪСТЕВ НИКОЛОВ	5	43.34	2.000			
ЯВОР КРЪСТЕВ НИКОЛОВ	5			43.42	1.562	28.11
ЯВОР КРЪСТЕВ НИКОЛОВ	5	43.32	1.500			
ЯВОР КРЪСТЕВ НИКОЛОВ	5			43.35	0.822	14.80
ЯВОР КРЪСТЕВ НИКОЛОВ	5	43.33	0.500			
ЯВОР КРЪСТЕВ НИКОЛОВ	13	43.2	5.490			
ЯВОР КРЪСТЕВ НИКОЛОВ	13	43.3	3.079			
ЯВОР КРЪСТЕВ НИКОЛОВ	18	31.27	10.013			
ЯВОР КРЪСТЕВ НИКОЛОВ	18	31.11	8.628			
ЯВОР КРЪСТЕВ НИКОЛОВ	18			31.28	2.294	41.30
ЯВОР КРЪСТЕВ НИКОЛОВ	18			31.22	1.701	30.62
ЯВОР КРЪСТЕВ НИКОЛОВ	18	31.24	1.500			
ЯВОР КРЪСТЕВ НИКОЛОВ	18			31.26	1.179	21.23
ЯВОР КРЪСТЕВ НИКОЛОВ	18			31.31	1.000	18.00
ЯВОР КРЪСТЕВ НИКОЛОВ	18	31.23	0.937			
ЯВОР КРЪСТЕВ НИКОЛОВ	18			31.21	0.727	13.09
ЯВОР КРЪСТЕВ НИКОЛОВ	18			31.20	0.713	12.83

ЯВОР КРЪСТЕВ НИКОЛОВ	18			31.32	0.699	12.58
ЯВОР КРЪСТЕВ НИКОЛОВ	18			31.30	0.300	5.40
ЯВОР КРЪСТЕВ НИКОЛОВ	18			31.29	0.300	5.40
ЯВОР КРЪСТЕВ НИКОЛОВ	18	31.10	0.179			
ЯВОР КРЪСТЕВ НИКОЛОВ	10			43.8	1.997	35.95
ЯВОР КРЪСТЕВ НИКОЛОВ	10			43.6	0.839	15.09
ЯВОР КРЪСТЕВ НИКОЛОВ	11			31.12	10.623	191.21
ЯВОР КРЪСТЕВ НИКОЛОВ	11			31.15	8.295	149.31
ЯВОР КРЪСТЕВ НИКОЛОВ	11			31.16	3.390	61.02
ЯВОР КРЪСТЕВ НИКОЛОВ	11			31.13	2.960	53.28
ЯВОР КРЪСТЕВ НИКОЛОВ	11			31.14	1.343	24.18
ЯВОР КРЪСТЕВ НИКОЛОВ	11			31.4	0.787	14.16
ЯВОР КРЪСТЕВ НИКОЛОВ	12	15.19	3.203			
ЯВОР КРЪСТЕВ НИКОЛОВ	12			15.21	0.955	17.19
ЯВОР КРЪСТЕВ НИКОЛОВ	12			15.20	0.341	6.13
ЯВОР КРЪСТЕВ НИКОЛОВ	15			15.7	2.978	53.61
ЯВОР КРЪСТЕВ НИКОЛОВ	15			15.6	1.933	34.79
ЯВОР КРЪСТЕВ НИКОЛОВ	15			15.4	0.895	16.11
ЯВОР КРЪСТЕВ НИКОЛОВ	15			15.5	0.458	8.24
ЯВОР КРЪСТЕВ НИКОЛОВ	16			43.24	9.374	168.73
ЯВОР КРЪСТЕВ НИКОЛОВ	16			43.23	4.001	72.02
ЯВОР КРЪСТЕВ НИКОЛОВ	16			43.22	1.500	27.00
ЯВОР КРЪСТЕВ НИКОЛОВ	17			43.17	2.300	41.40
ЯВОР КРЪСТЕВ НИКОЛОВ	17			43.28	2.164	38.95
ЯВОР КРЪСТЕВ НИКОЛОВ	17			43.19	2.000	36.00
ЯВОР КРЪСТЕВ НИКОЛОВ	17			43.13	1.267	22.80
ЯВОР КРЪСТЕВ НИКОЛОВ	17			43.14	0.138	2.48
ЯВОР КРЪСТЕВ НИКОЛОВ	17			43.8	0.047	0.84
ЯВОР КРЪСТЕВ НИКОЛОВ	20			31.49	5.832	104.97
ЯВОР КРЪСТЕВ НИКОЛОВ	20			31.40	3.124	56.24
ЯВОР КРЪСТЕВ НИКОЛОВ	20			31.41	2.402	43.23
ЯВОР КРЪСТЕВ НИКОЛОВ	20			31.45	2.193	39.47

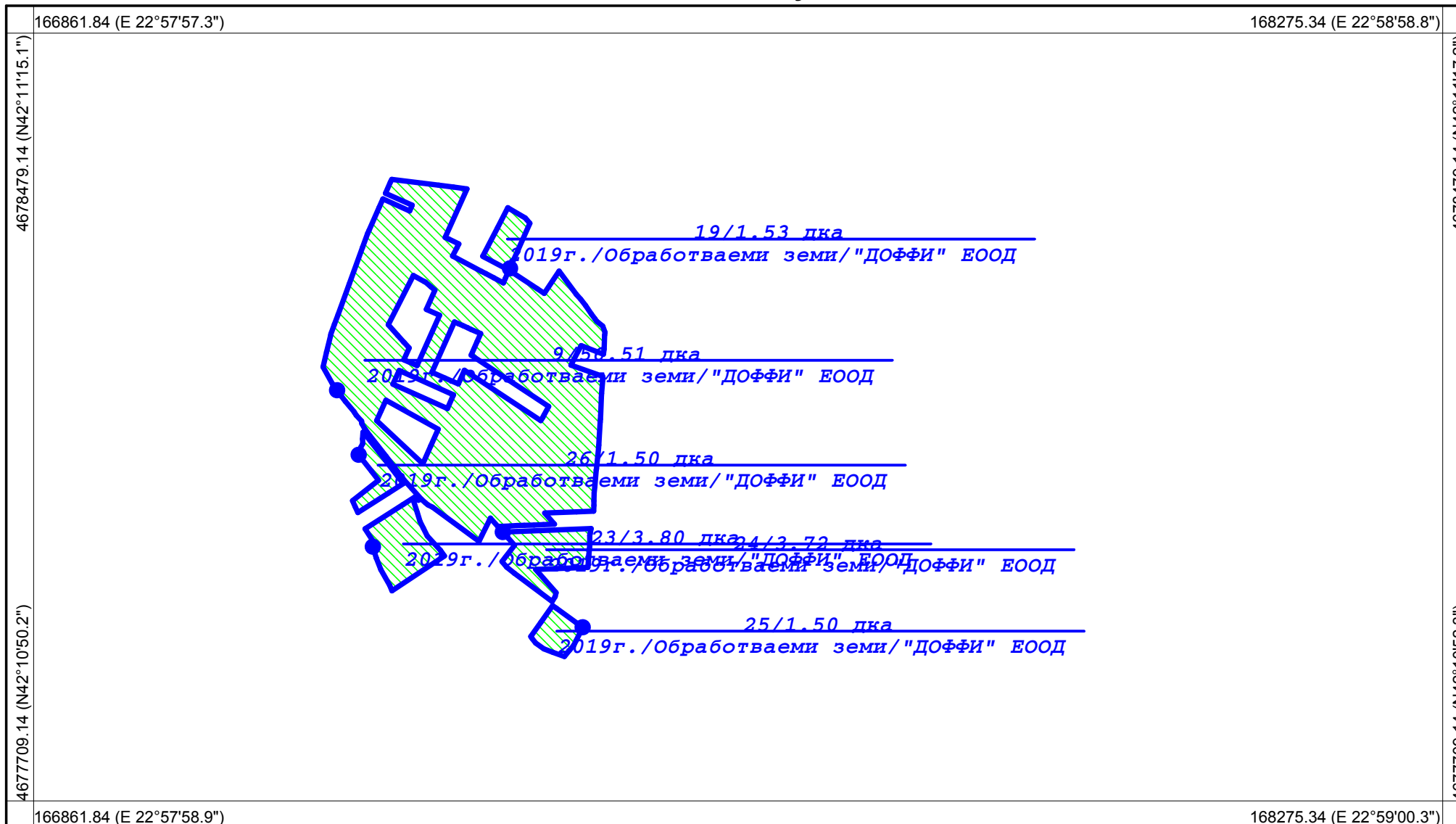
ЯВОР КРЪСТЕВ НИКОЛОВ	20	31.42	1.930			
ЯВОР КРЪСТЕВ НИКОЛОВ	20	31.48	1.751			
ЯВОР КРЪСТЕВ НИКОЛОВ	20			31.46	1.409	25.36
ЯВОР КРЪСТЕВ НИКОЛОВ	20			31.43	1.399	25.18
ЯВОР КРЪСТЕВ НИКОЛОВ	20			31.47	0.988	17.79
ЯВОР КРЪСТЕВ НИКОЛОВ	20			31.39	0.947	17.04
ЯВОР КРЪСТЕВ НИКОЛОВ	20			31.38	0.700	12.60
ЯВОР КРЪСТЕВ НИКОЛОВ	20			31.44	0.039	0.70
ЯВОР КРЪСТЕВ НИКОЛОВ	21	48.8	14.581			
ЯВОР КРЪСТЕВ НИКОЛОВ	22			48.4	3.610	64.97
ЯВОР КРЪСТЕВ НИКОЛОВ	22			48.6	1.890	34.02
ЯВОР КРЪСТЕВ НИКОЛОВ	22			48.5	1.005	18.09
ЯВОР КРЪСТЕВ НИКОЛОВ	27			31.35	4.099	73.78
ЯВОР КРЪСТЕВ НИКОЛОВ	27			31.36	3.830	68.94
ЯВОР КРЪСТЕВ НИКОЛОВ	29	32.18	1.430			
ЯВОР КРЪСТЕВ НИКОЛОВ	29			32.12	0.194	3.48
ЯВОР КРЪСТЕВ НИКОЛОВ	29			32.13	0.122	2.19
ЯВОР КРЪСТЕВ НИКОЛОВ	29			32.14	0.097	1.75
ОБЩО за ползвателя (дка)			61.828		141.286	2543.15

Област: Кюстендил
Община: Бобошево
ЕКАТТЕ: 12351

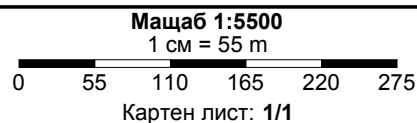
РАБОТНА КАРТА НА ЗЕМЕДЕЛСКИ БЛОКОВЕ Землище: с. Вуково

За служебно ползване!

Утвърдил: _____



Координатна система: **WGS84 (UTM), 35N**
Картна подложка: **ГЦ на СА, 1971-1991г.**
Актуалност на данните: г.
Дата на отпечатване: **30.08.2018 г.**
Образец: **CadIS – 15.11.2011 г.**



Изработил: _____

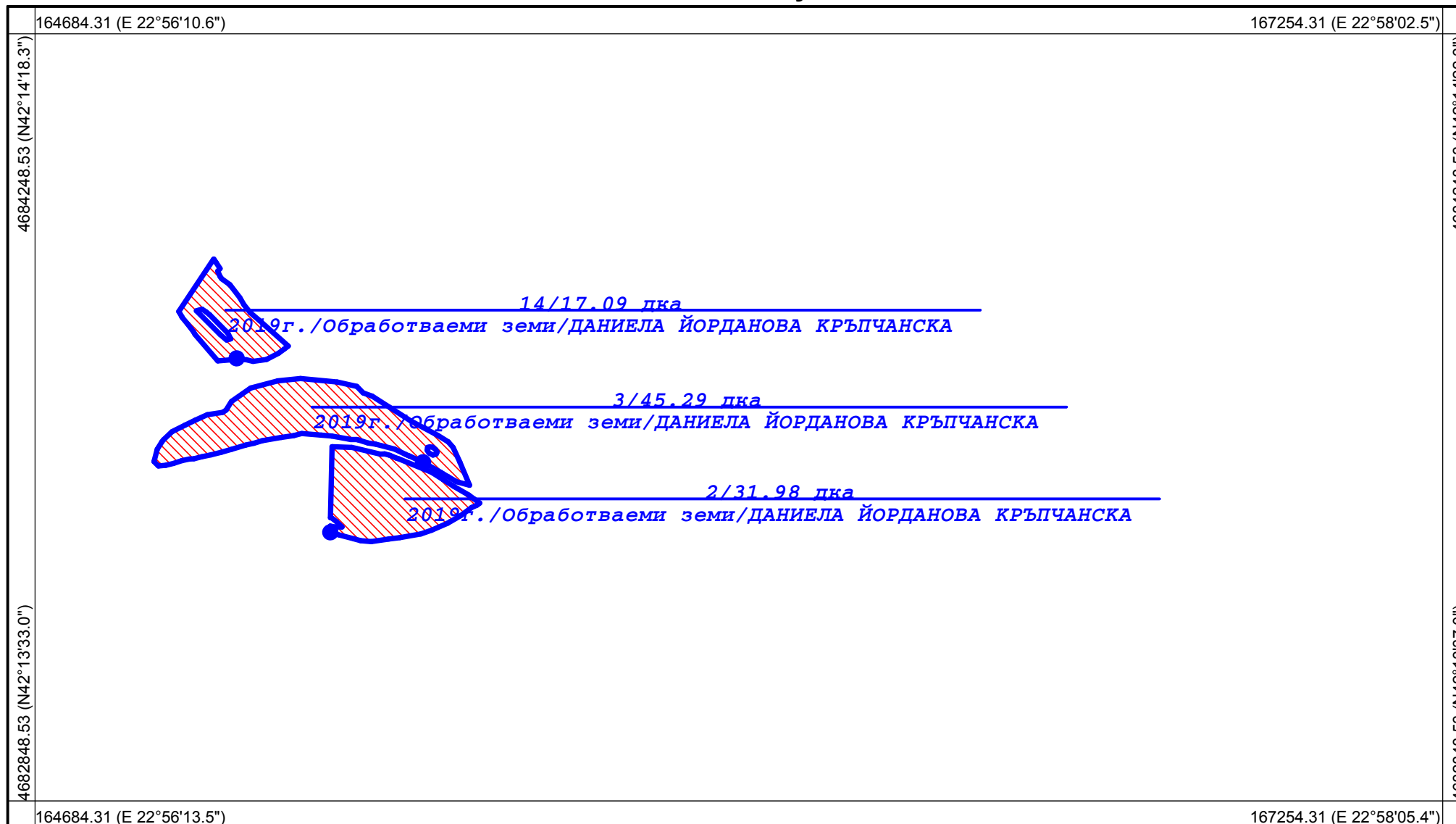
Изготвено с **CadIS v.6**

Област: Кюстендил
Община: Бобошево
ЕКАТТЕ: 12351

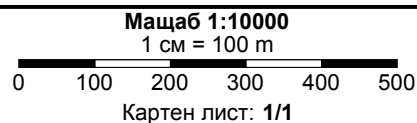
РАБОТНА КАРТА НА ЗЕМЕДЕЛСКИ БЛОКОВЕ
Землище: с. Вуково

За служебно ползване!

Утвърдил: _____



Координатна система: **WGS84 (UTM), 35N**
Картна подложка: **ГЦ на СА, 1971-1991г.**
Актуалност на данните: г.
Дата на отпечатване: **30.08.2018 г.**
Образец: **CadIS – 15.11.2011 г.**



Изработил: _____

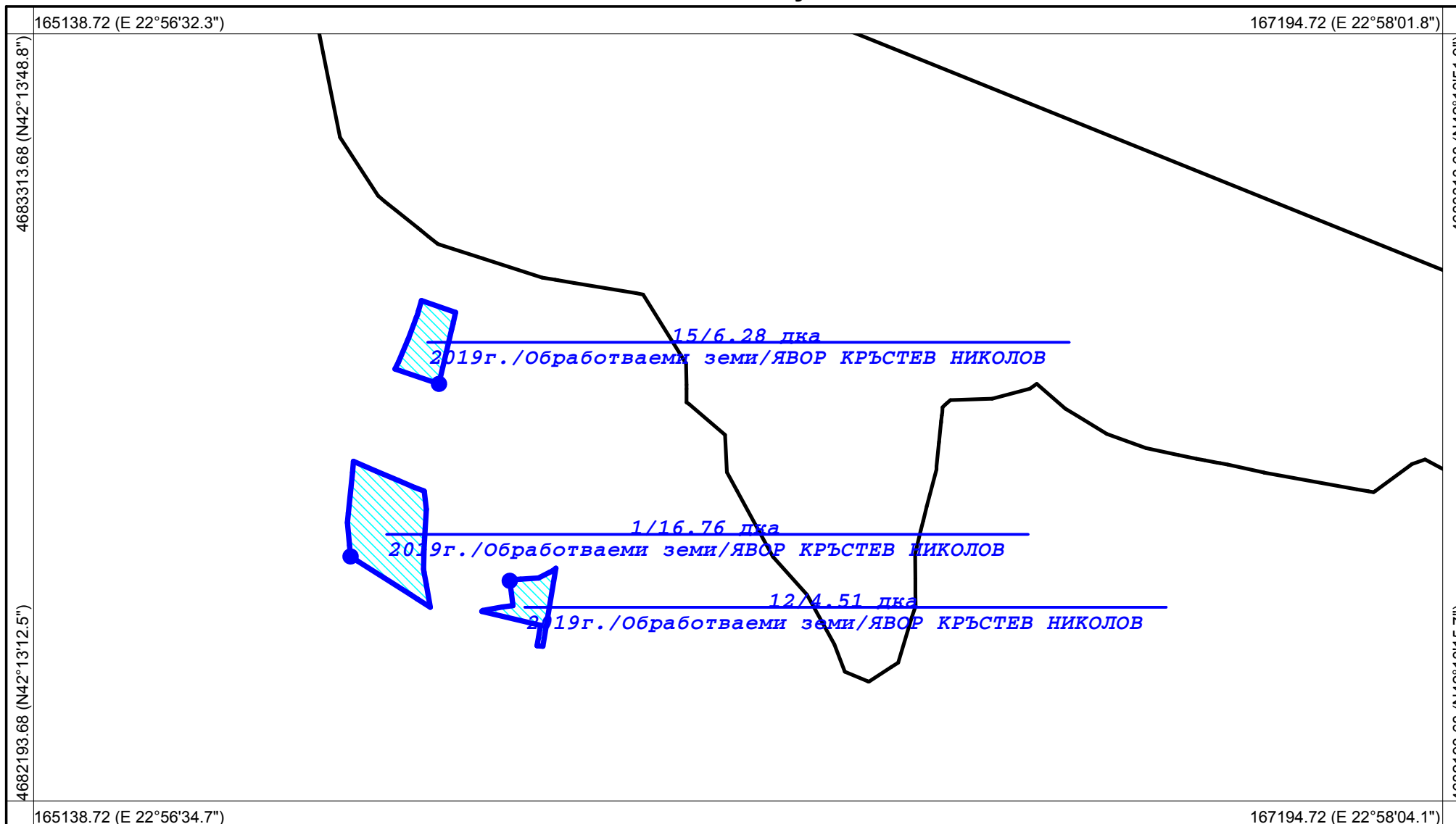
Изготвено с **CadIS v.6**

Област: Кюстендил
Община: Бобошево
ЕКАТТЕ: 12351

РАБОТНА КАРТА НА ЗЕМЕДЕЛСКИ БЛОКОВЕ Землище: с. Вуково

За служебно ползване!

Утвърдил: _____



Координатна система: **WGS84 (UTM), 35N**
Картна подложка: **ГЦ на СА, 1971-1991г.**
Актуалност на данните: г.
Дата на отпечатване: **29.08.2018 г.**
Образец: **CadIS – 15.11.2011 г.**

Мащаб **1:8000**
1 см = 80 м

0 80 160 240 320 400

Картен лист: 1/1

Изработил: _____


Изготвено с **CadIS v.6**

Област: Кюстендил
Община: Бобошево
ЕКАТТЕ: 12351

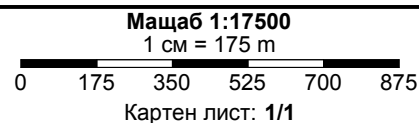
РАБОТНА КАРТА НА ЗЕМЕДЕЛСКИ БЛОКОВЕ Землище: с. Вуково

За служебно ползване!

Утвърдил: _____



Координатна система: **WGS84 (UTM), 35N**
Картна подложка: **ГЦ на СА, 1971-1991г.**
Актуалност на данните: г.
Дата на отпечатване: **30.08.2018 г.**
Образец: **CadIS – 15.11.2011 г.**



Изработил: _____

Изготвено с **CadIS v.6**