



ЗАПОВЕД

№ РД-05-265/01.10.2018г.

На основание чл. 37в, ал. 4 от ЗСПЗЗ, във връзка с чл. 75а, ал. 1, т. 1 от ППЗСПЗЗ, доклад с вх. № РД-11-114/28.09.2018г. на комисия, назначена със Заповед № РД-05-151 от 06.08.2018г. на директора на ОД „Земеделие” гр. Кюстендил и Споразумение с вх. № ПО-04-161/30.08.2018г. в офис Бобошево на ОСЗ – Кочериново с офиси Рила и Бобошево

НАРЕЖДАМ:

I. Одобрявам споразумение за разпределение на масивите за ползване на обработваеми земи в землището на с. Доброво, ЕКАТТЕ 21565, община Бобошево, област Кюстендил, сключено между лицата по чл. 37в, ал. 1 от ЗСПЗЗ за стопанската 2018/2019 година, както следва:

1. "ДОФФИ" ЕООД

Площ на имоти, ползвани на правно основание: 113.827 дка

Площ на имоти, ползвани на основание на чл. 37в, ал. 3, т. 2 от ЗСПЗЗ: 92.556 дка

Разпределени масиви (по номера), съгласно проекта: 2, 3, 5, 7, 8, 11, 12, 15, 16, 18, 19, 20, 1, 4, 6, 9, 10, 14, 21, 24, 25, 26

Обща площ: 206.386 дка

2. АСЕН АТАНАСОВ ВОЛЕВ

Площ на имоти, ползвани на правно основание: 7.426 дка

Площ на имоти, ползвани на основание на чл. 37в, ал. 3, т. 2 от ЗСПЗЗ: 9.114 дка

Разпределени масиви (по номера), съгласно проекта: 17

Обща площ: 16.539 дка

3. ДИМИТЪР СТЕФАНОВ СТОИЛОВ

Площ на имоти, ползвани на правно основание: 22.853 дка

Площ на имоти, ползвани на основание на чл. 37в, ал. 3, т. 2 от ЗСПЗЗ: 3.802 дка

Разпределени масиви (по номера), съгласно проекта: 13

Обща площ: 26.655 дка

II. Лицата по т. I, на които са определени площи по чл. 37в, ал. 3, т. 2 от ЗСПЗЗ внасят по сметка за чужди средства сума в размер на средното годишно рентно плащане за землището в срок до три месеца от публикуване на настоящата заповед.

Банкова сметка за чужди средства на Областна дирекция „Земеделие” гр. Кюстендил: **ТБ ОББ АД – КЛОН КЮСТЕНДИЛ, IBAN: BG50 UBBS 8002 3300 2513 10, BIC: UBBS BGSF.**

III. На основание чл. 37в, ал. 7 от ЗСПЗЗ, за ползвател, който не е заплатил сумите за ползваните земи по чл. 37в, ал. 3, т. 2 от ЗСПЗЗ съгласно настоящата заповед, директорът на областната дирекция „Земеделие” издава заповед за заплащане на трикратния размер на средното годишно рентно плащане за землището.

IV. На основание чл. 37в, ал. 5 от ЗСПЗЗ, настоящата заповед, ведно с окончателния регистър и картата на землището с отразените масиви за ползване да се обяви в кметството на с. Доброво, община Бобошево и в сградата на офис Бобошево на Общинска служба по земеделие - Кочериново с офиси Рила и Бобошево и да се публикува на интернет страниците на Община Бобошево и Областна дирекция „Земеделие” гр. Кюстендил.

Контрол по изпълнението на заповедта възлагам на началника на Общинска служба по земеделие – Кочериново с офиси Рила и Бобошево.

Заповедта да се доведе до знанието на съответните длъжностни лица, за сведение и изпълнение.

Заповедта може да бъде обжалвана по реда на Административнопроцесуалния кодекс. Обжалването на заповедта не спира нейното изпълнение.

V. Неразделна част от настоящата заповед са описа на масивите и имотите по ползватели, представен в *Приложение 1* и картата на масивите за ползване за землището на с.Доброво, община Бобошево.

ЗА ДИРЕКТОР: / П /
/С. МИХАЙЛОВА/

/съгл. Заповед за заместване № РД-05-186/01.10.2018г./

ПРИЛОЖЕНИЕ №1

неразделна част от Заповед № РД-05-265/01.10.2018г.

Окончателен регистър по реда на чл.74, във връзка с чл. 75а от ПЗСПЗЗ, във връзка с член 37в, ал. 9 от ЗСПЗЗ за стопанската 2018/2019 година за землището на с. Доброво, ЕКАТТЕ 21565, община Бобошево, област Кюстендил.

Ползвател	Масив №	Имот с регистрирано правно основание		Имот по чл. 37в, ал. 3, т. 2 от ЗСПЗЗ		
		№	Площ дка	№	Площ дка	Дължимо рентно плащане в лв.
"ДОФФИ" ЕООД	2			58.4	1.893	20.83
"ДОФФИ" ЕООД	2	58.12	1.426			
"ДОФФИ" ЕООД	2	58.13	1.022			
"ДОФФИ" ЕООД	2	58.8	1.001			
"ДОФФИ" ЕООД	2			58.5	1.000	11.00
"ДОФФИ" ЕООД	2	58.11	0.836			
"ДОФФИ" ЕООД	2			58.2	0.744	8.18
"ДОФФИ" ЕООД	2	58.6	0.668			
"ДОФФИ" ЕООД	2			58.10	0.610	6.71
"ДОФФИ" ЕООД	2			58.14	0.579	6.37
"ДОФФИ" ЕООД	2	58.7	0.514			
"ДОФФИ" ЕООД	2			58.1	0.387	4.26
"ДОФФИ" ЕООД	2			58.9	0.193	2.12
"ДОФФИ" ЕООД	3			36.46	4.700	51.70
"ДОФФИ" ЕООД	3	36.62	2.000			
"ДОФФИ" ЕООД	3			36.53	1.903	20.94
"ДОФФИ" ЕООД	3	36.22	1.701			
"ДОФФИ" ЕООД	3	36.52	1.427			
"ДОФФИ" ЕООД	3	36.19	1.306			
"ДОФФИ" ЕООД	3			36.28	1.188	13.07
"ДОФФИ" ЕООД	3	36.49	1.167			

"ДОФФИ" ЕООД	3			36.31	1.003	11.03
"ДОФФИ" ЕООД	3	36.27	0.998			
"ДОФФИ" ЕООД	3	36.33	0.957			
"ДОФФИ" ЕООД	3	36.26	0.947			
"ДОФФИ" ЕООД	3			36.51	0.946	10.41
"ДОФФИ" ЕООД	3			36.50	0.940	10.34
"ДОФФИ" ЕООД	3			36.45	0.924	10.16
"ДОФФИ" ЕООД	3			36.54	0.842	9.26
"ДОФФИ" ЕООД	3	36.23	0.723			
"ДОФФИ" ЕООД	3	36.40	0.669			
"ДОФФИ" ЕООД	3	36.47	0.599			
"ДОФФИ" ЕООД	3	36.34	0.599			
"ДОФФИ" ЕООД	3			36.41	0.463	5.10
"ДОФФИ" ЕООД	3	36.21	0.401			
"ДОФФИ" ЕООД	3			36.42	0.275	3.02
"ДОФФИ" ЕООД	3	36.39	0.232			
"ДОФФИ" ЕООД	3	36.67	0.182			
"ДОФФИ" ЕООД	3	36.43	0.182			
"ДОФФИ" ЕООД	3	36.44	0.182			
"ДОФФИ" ЕООД	5			41.13	1.381	15.19
"ДОФФИ" ЕООД	5	41.10	1.119			
"ДОФФИ" ЕООД	5			41.18	0.942	10.36
"ДОФФИ" ЕООД	5			41.19	0.936	10.30
"ДОФФИ" ЕООД	5	41.15	0.763			
"ДОФФИ" ЕООД	5	41.17	0.667			
"ДОФФИ" ЕООД	5	41.16	0.555			
"ДОФФИ" ЕООД	5			41.12	0.401	4.41
"ДОФФИ" ЕООД	5			41.6	0.385	4.23
"ДОФФИ" ЕООД	5			41.9	0.380	4.18
"ДОФФИ" ЕООД	5			41.21	0.350	3.85
"ДОФФИ" ЕООД	5	41.4	0.295			

"ДОФФИ" ЕООД	5			41.11	0.294	3.23
"ДОФФИ" ЕООД	5	41.5	0.271			
"ДОФФИ" ЕООД	5	41.14	0.208			
"ДОФФИ" ЕООД	5	41.3	0.190			
"ДОФФИ" ЕООД	5			41.2	0.189	2.08
"ДОФФИ" ЕООД	5	41.8	0.175			
"ДОФФИ" ЕООД	5			41.20	0.174	1.91
"ДОФФИ" ЕООД	5			41.1	0.133	1.46
"ДОФФИ" ЕООД	5			41.7	0.112	1.23
"ДОФФИ" ЕООД	7	37.12	0.971			
"ДОФФИ" ЕООД	7	37.13	0.929			
"ДОФФИ" ЕООД	7	37.14	0.866			
"ДОФФИ" ЕООД	7			37.8	0.853	9.38
"ДОФФИ" ЕООД	7	37.5	0.821			
"ДОФФИ" ЕООД	7			37.10	0.779	8.57
"ДОФФИ" ЕООД	7			37.15	0.627	6.89
"ДОФФИ" ЕООД	7			37.4	0.531	5.84
"ДОФФИ" ЕООД	7	37.16	0.512			
"ДОФФИ" ЕООД	7	37.6	0.497			
"ДОФФИ" ЕООД	7			37.9	0.493	5.42
"ДОФФИ" ЕООД	7			37.11	0.423	4.65
"ДОФФИ" ЕООД	7			37.2	0.367	4.04
"ДОФФИ" ЕООД	7	37.1	0.011			
"ДОФФИ" ЕООД	8	34.22	2.974			
"ДОФФИ" ЕООД	8	34.27	2.640			
"ДОФФИ" ЕООД	8	34.26	1.568			
"ДОФФИ" ЕООД	8	34.11	1.292			
"ДОФФИ" ЕООД	8	34.12	1.288			
"ДОФФИ" ЕООД	8			34.18	1.270	13.97
"ДОФФИ" ЕООД	8	34.21	0.964			
"ДОФФИ" ЕООД	8			34.23	0.809	8.90

"ДОФФИ" ЕООД	8	34.25	0.564			
"ДОФФИ" ЕООД	8	34.24	0.558			
"ДОФФИ" ЕООД	8			34.10	0.513	5.64
"ДОФФИ" ЕООД	8			34.9	0.503	5.53
"ДОФФИ" ЕООД	8			34.19	0.502	5.52
"ДОФФИ" ЕООД	8	34.29	0.468			
"ДОФФИ" ЕООД	8			34.20	0.465	5.12
"ДОФФИ" ЕООД	8			34.28	0.033	0.36
"ДОФФИ" ЕООД	11	20.1	5.848			
"ДОФФИ" ЕООД	11	20.22	1.851			
"ДОФФИ" ЕООД	11	20.6	1.757			
"ДОФФИ" ЕООД	11			20.24	1.485	16.33
"ДОФФИ" ЕООД	11	20.23	0.913			
"ДОФФИ" ЕООД	11	20.20	0.904			
"ДОФФИ" ЕООД	11	20.11	0.841			
"ДОФФИ" ЕООД	11			20.5	0.795	8.74
"ДОФФИ" ЕООД	11	20.4	0.705			
"ДОФФИ" ЕООД	11	20.15	0.685			
"ДОФФИ" ЕООД	11	20.14	0.589			
"ДОФФИ" ЕООД	11	20.19	0.544			
"ДОФФИ" ЕООД	11			20.18	0.534	5.87
"ДОФФИ" ЕООД	11	20.17	0.529			
"ДОФФИ" ЕООД	11	20.16	0.511			
"ДОФФИ" ЕООД	11			20.21	0.456	5.01
"ДОФФИ" ЕООД	11			20.7	0.446	4.90
"ДОФФИ" ЕООД	11	20.9	0.435			
"ДОФФИ" ЕООД	11	20.10	0.435			
"ДОФФИ" ЕООД	11			20.8	0.434	4.77
"ДОФФИ" ЕООД	11	20.12	0.413			
"ДОФФИ" ЕООД	11	20.13	0.411			
"ДОФФИ" ЕООД	11	20.25	0.295			

"ДОФФИ" ЕООД	11			20.3	0.128	1.41
"ДОФФИ" ЕООД	11			20.2	0.073	0.80
"ДОФФИ" ЕООД	12	33.7	1.917			
"ДОФФИ" ЕООД	12	33.9	1.594			
"ДОФФИ" ЕООД	12	33.6	1.512			
"ДОФФИ" ЕООД	12	33.3	0.432			
"ДОФФИ" ЕООД	12	33.2	0.430			
"ДОФФИ" ЕООД	12	33.4	0.303			
"ДОФФИ" ЕООД	12			33.5	0.302	3.32
"ДОФФИ" ЕООД	15	13.12	7.094			
"ДОФФИ" ЕООД	15			13.11	6.732	74.05
"ДОФФИ" ЕООД	15	13.10	3.260			
"ДОФФИ" ЕООД	15	13.8	1.094			
"ДОФФИ" ЕООД	15			13.16	0.779	8.56
"ДОФФИ" ЕООД	15			13.7	0.705	7.75
"ДОФФИ" ЕООД	15			13.14	0.505	5.56
"ДОФФИ" ЕООД	15	13.15	0.479			
"ДОФФИ" ЕООД	15			13.13	0.462	5.09
"ДОФФИ" ЕООД	15	13.21	0.229			
"ДОФФИ" ЕООД	15			13.17	0.211	2.32
"ДОФФИ" ЕООД	15			13.18	0.167	1.83
"ДОФФИ" ЕООД	15			13.19	0.068	0.75
"ДОФФИ" ЕООД	16			10.8	2.206	24.26
"ДОФФИ" ЕООД	16	10.13	1.876			
"ДОФФИ" ЕООД	16	10.11	1.106			
"ДОФФИ" ЕООД	16			10.12	1.050	11.55
"ДОФФИ" ЕООД	16	10.6	0.729			
"ДОФФИ" ЕООД	16			10.7	0.723	7.95
"ДОФФИ" ЕООД	16	10.9	0.646			
"ДОФФИ" ЕООД	16			10.10	0.635	6.98
"ДОФФИ" ЕООД	16	10.5	0.412			

"ДОФФИ" ЕООД	16			10.4	0.359	3.95
"ДОФФИ" ЕООД	16			10.2	0.198	2.18
"ДОФФИ" ЕООД	16	10.3	0.154			
"ДОФФИ" ЕООД	16			10.27	0.035	0.39
"ДОФФИ" ЕООД	18			19.3	1.647	18.12
"ДОФФИ" ЕООД	18	19.9	1.003			
"ДОФФИ" ЕООД	18	19.7	1.000			
"ДОФФИ" ЕООД	18			19.6	0.861	9.47
"ДОФФИ" ЕООД	18			19.4	0.831	9.14
"ДОФФИ" ЕООД	18			19.5	0.700	7.70
"ДОФФИ" ЕООД	18			19.8	0.679	7.47
"ДОФФИ" ЕООД	19			31.8	4.315	47.47
"ДОФФИ" ЕООД	19	31.16	1.357			
"ДОФФИ" ЕООД	19			31.15	1.138	12.51
"ДОФФИ" ЕООД	19	31.9	1.062			
"ДОФФИ" ЕООД	19			31.18	1.051	11.56
"ДОФФИ" ЕООД	19	31.12	0.789			
"ДОФФИ" ЕООД	19			31.6	0.731	8.04
"ДОФФИ" ЕООД	19	31.7	0.642			
"ДОФФИ" ЕООД	19	31.10	0.619			
"ДОФФИ" ЕООД	19			31.19	0.551	6.06
"ДОФФИ" ЕООД	19	31.11	0.389			
"ДОФФИ" ЕООД	19			31.17	0.228	2.51
"ДОФФИ" ЕООД	20	18.6	2.275			
"ДОФФИ" ЕООД	20	18.7	0.702			
"ДОФФИ" ЕООД	1			19.1	3.078	33.86
"ДОФФИ" ЕООД	4			18.4	2.329	25.61
"ДОФФИ" ЕООД	6	34.5	2.066			
"ДОФФИ" ЕООД	6	34.4	1.036			
"ДОФФИ" ЕООД	6	34.3	0.550			
"ДОФФИ" ЕООД	6			34.2	0.441	4.86

"ДОФФИ" ЕООД	9			13.5	2.585	28.43
"ДОФФИ" ЕООД	9			13.4	2.016	22.18
"ДОФФИ" ЕООД	9			13.3	0.172	1.89
"ДОФФИ" ЕООД	10			10.17	0.848	9.33
"ДОФФИ" ЕООД	10			10.28	0.753	8.29
"ДОФФИ" ЕООД	10			10.18	0.322	3.55
"ДОФФИ" ЕООД	10			10.16	0.208	2.29
"ДОФФИ" ЕООД	10			10.19	0.121	1.33
"ДОФФИ" ЕООД	10			10.20	0.047	0.52
"ДОФФИ" ЕООД	14	36.5	3.991			
"ДОФФИ" ЕООД	14			36.2	3.701	40.71
"ДОФФИ" ЕООД	14			36.16	3.656	40.22
"ДОФФИ" ЕООД	14	36.1	1.811			
"ДОФФИ" ЕООД	14	36.68	1.600			
"ДОФФИ" ЕООД	14	36.12	1.546			
"ДОФФИ" ЕООД	14			36.15	1.401	15.41
"ДОФФИ" ЕООД	14	36.13	0.931			
"ДОФФИ" ЕООД	14			36.14	0.931	10.24
"ДОФФИ" ЕООД	14			36.4	0.720	7.92
"ДОФФИ" ЕООД	21	36.63	0.793			
"ДОФФИ" ЕООД	21	36.57	0.766			
"ДОФФИ" ЕООД	21	36.58	0.573			
"ДОФФИ" ЕООД	24			35.8	1.893	20.82
"ДОФФИ" ЕООД	24	35.10	1.034			
"ДОФФИ" ЕООД	24	35.7	0.972			
"ДОФФИ" ЕООД	24	35.1	0.838			
"ДОФФИ" ЕООД	24	35.11	0.409			
"ДОФФИ" ЕООД	24	35.12	0.290			
"ДОФФИ" ЕООД	24			35.9	0.105	1.15
"ДОФФИ" ЕООД	25	34.17	1.006			
"ДОФФИ" ЕООД	25	34.14	0.501			

"ДОФФИ" ЕООД	25			34.15	0.429	4.72
"ДОФФИ" ЕООД	25	34.16	0.393			
"ДОФФИ" ЕООД	26	9.2	1.048			
"ДОФФИ" ЕООД	26			9.4	0.344	3.78
"ДОФФИ" ЕООД	26			9.5	0.293	3.22
"ДОФФИ" ЕООД	26			9.14	0.252	2.78
"ДОФФИ" ЕООД	26			9.13	0.243	2.67
"ДОФФИ" ЕООД	26			9.6	0.231	2.54
"ДОФФИ" ЕООД	26			9.3	0.228	2.50
"ДОФФИ" ЕООД	26			9.8	0.212	2.33
"ДОФФИ" ЕООД	26			9.9	0.180	1.98
"ДОФФИ" ЕООД	26			9.7	0.131	1.44
"ДОФФИ" ЕООД	26			9.10	0.035	0.38
ОБЩО за ползвателя (дка)			113.827		92.556	1018.12
АСЕН АТАНАСОВ ВОЛЕВ	17	22.26	2.379			
АСЕН АТАНАСОВ ВОЛЕВ	17	22.40	1.946			
АСЕН АТАНАСОВ ВОЛЕВ	17			22.41	1.809	19.90
АСЕН АТАНАСОВ ВОЛЕВ	17			22.42	1.481	16.29
АСЕН АТАНАСОВ ВОЛЕВ	17	22.43	1.236			
АСЕН АТАНАСОВ ВОЛЕВ	17			22.47	1.227	13.49
АСЕН АТАНАСОВ ВОЛЕВ	17			22.24	1.192	13.11
АСЕН АТАНАСОВ ВОЛЕВ	17	22.48	1.075			
АСЕН АТАНАСОВ ВОЛЕВ	17			22.49	1.049	11.53
АСЕН АТАНАСОВ ВОЛЕВ	17	22.9	0.790			
АСЕН АТАНАСОВ ВОЛЕВ	17			22.8	0.776	8.53
АСЕН АТАНАСОВ ВОЛЕВ	17			22.25	0.766	8.43
АСЕН АТАНАСОВ ВОЛЕВ	17			22.7	0.514	5.65
АСЕН АТАНАСОВ ВОЛЕВ	17			22.45	0.300	3.30
ОБЩО за ползвателя (дка)			7.426		9.114	100.25
ДИМИТЪР СТЕФАНОВ СТОИЛОВ	13	22.28	3.791			

ДИМИТЪР СТЕФАНОВ СТОИЛОВ	13	22.23	2.563			
ДИМИТЪР СТЕФАНОВ СТОИЛОВ	13	22.10	2.141			
ДИМИТЪР СТЕФАНОВ СТОИЛОВ	13	22.38	1.845			
ДИМИТЪР СТЕФАНОВ СТОИЛОВ	13	22.14	1.692			
ДИМИТЪР СТЕФАНОВ СТОИЛОВ	13	22.11	1.410			
ДИМИТЪР СТЕФАНОВ СТОИЛОВ	13			22.4	1.275	14.03
ДИМИТЪР СТЕФАНОВ СТОИЛОВ	13	22.39	1.200			
ДИМИТЪР СТЕФАНОВ СТОИЛОВ	13	22.3	1.081			
ДИМИТЪР СТЕФАНОВ СТОИЛОВ	13	22.2	0.930			
ДИМИТЪР СТЕФАНОВ СТОИЛОВ	13	22.5	0.880			
ДИМИТЪР СТЕФАНОВ СТОИЛОВ	13			22.12	0.625	6.87
ДИМИТЪР СТЕФАНОВ СТОИЛОВ	13	22.18	0.575			
ДИМИТЪР СТЕФАНОВ СТОИЛОВ	13	22.19	0.560			
ДИМИТЪР СТЕФАНОВ СТОИЛОВ	13	22.21	0.511			
ДИМИТЪР СТЕФАНОВ СТОИЛОВ	13	22.32	0.466			
ДИМИТЪР СТЕФАНОВ СТОИЛОВ	13			22.31	0.457	5.02
ДИМИТЪР СТЕФАНОВ СТОИЛОВ	13	22.20	0.451			
ДИМИТЪР СТЕФАНОВ СТОИЛОВ	13	22.30	0.451			
ДИМИТЪР СТЕФАНОВ СТОИЛОВ	13	22.29	0.443			
ДИМИТЪР СТЕФАНОВ СТОИЛОВ	13	22.1	0.400			
ДИМИТЪР СТЕФАНОВ СТОИЛОВ	13			22.35	0.400	4.40
ДИМИТЪР СТЕФАНОВ	13			22.37	0.370	4.07

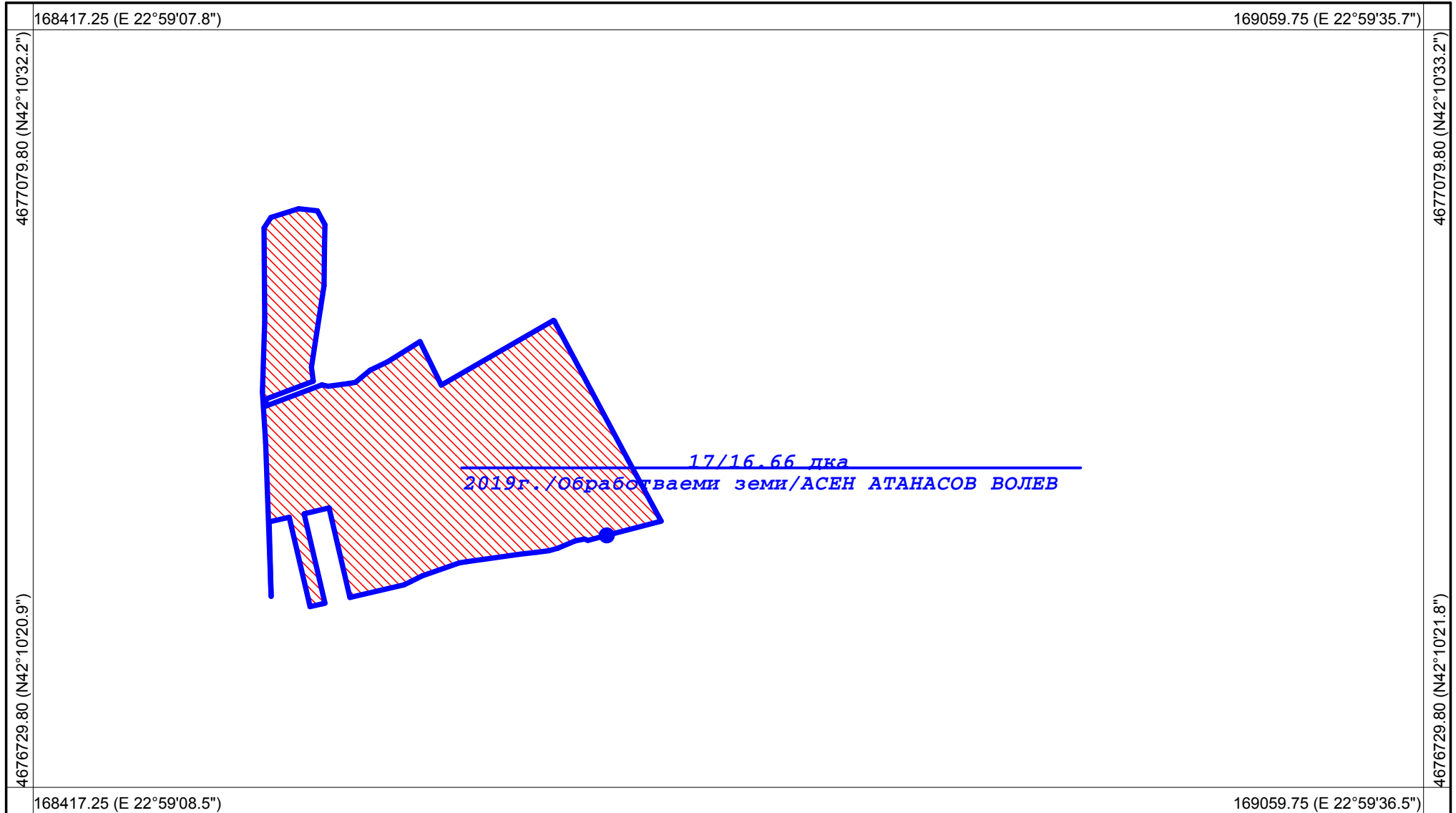
СТОИЛОВ						
ДИМИТЪР СТЕФАНОВ СТОИЛОВ	13			22.33	0.356	3.91
ДИМИТЪР СТЕФАНОВ СТОИЛОВ	13			22.36	0.302	3.32
ДИМИТЪР СТЕФАНОВ СТОИЛОВ	13	22.51	0.282			
ДИМИТЪР СТЕФАНОВ СТОИЛОВ	13	22.16	0.282			
ДИМИТЪР СТЕФАНОВ СТОИЛОВ	13	22.17	0.282			
ДИМИТЪР СТЕФАНОВ СТОИЛОВ	13	22.52	0.282			
ДИМИТЪР СТЕФАНОВ СТОИЛОВ	13	22.34	0.200			
ДИМИТЪР СТЕФАНОВ СТОИЛОВ	13	22.22	0.134			
ДИМИТЪР СТЕФАНОВ СТОИЛОВ	13			22.25	0.018	0.19
ОБЩО за ползвателя (дка)			22.853		3.802	41.83

Област: Кюстендил
Община: Бобошево
ЕКАТТЕ: 21565

РАБОТНА КАРТА НА ЗЕМЕДЕЛСКИ БЛОКОВЕ
Землище: с. Доброво

За служебно ползване!

Утвърдил: _____



Координатна система: **WGS84 (UTM), 35N**
Картна подложка: **ГЦ на СА, 1971-1991г.**
Актуалност на данните: г.
Дата на отпечатване: **30.08.2018 г.**
Образец: **CadIS – 15.11.2011 г.**

Мащаб **1:2500**
1 см = 25 м

0 25 50 75 100 125

Картен лист: **1/1**

Изработил: _____

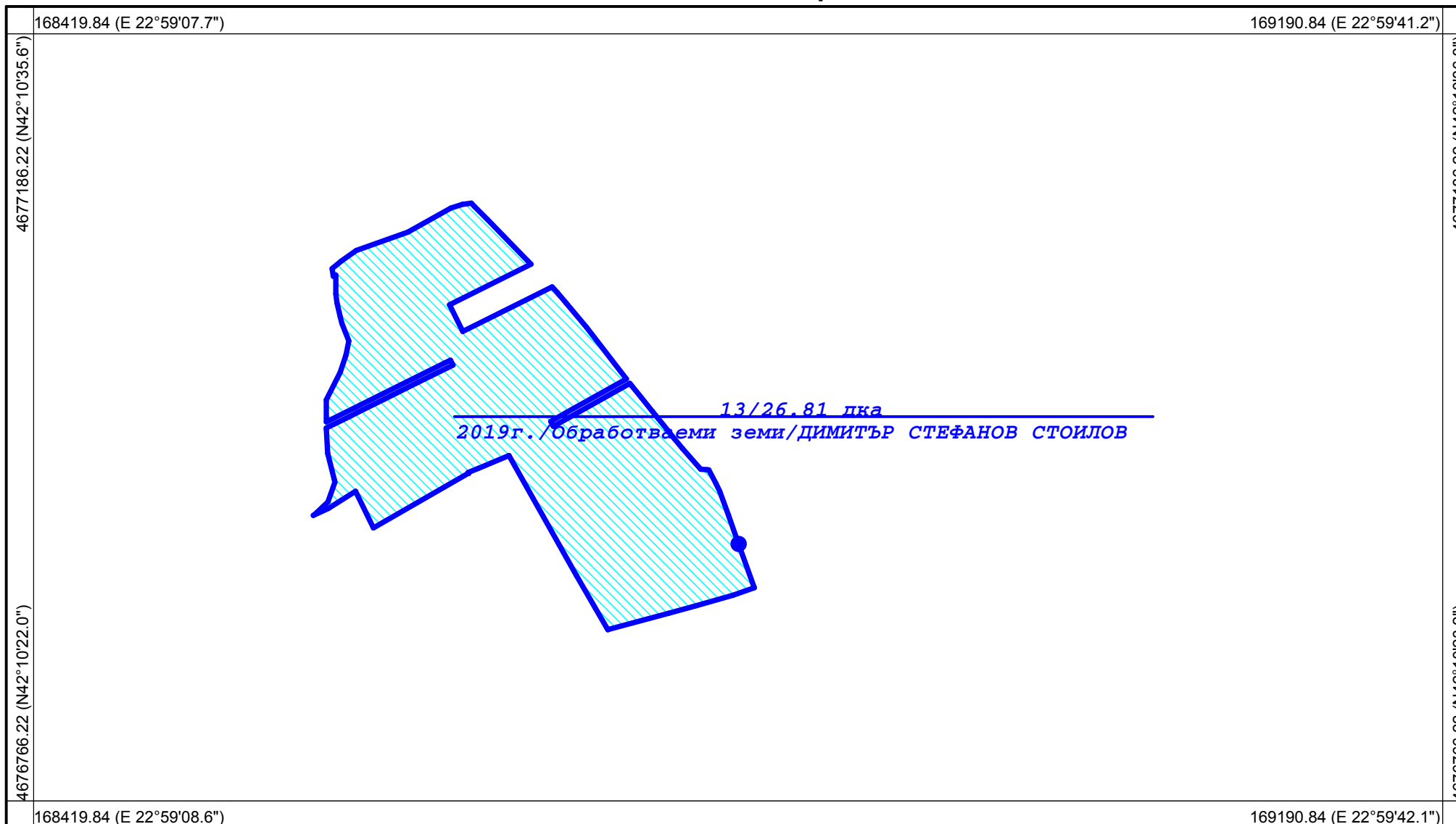
Изготвено с **CadIS v.6**

Област: Кюстендил
Община: Бобошево
ЕКАТТЕ: 21565

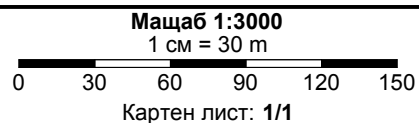
РАБОТНА КАРТА НА ЗЕМЕДЕЛСКИ БЛОКОВЕ
Землище: с. Доброво

За служебно ползване!

Утвърдил: _____



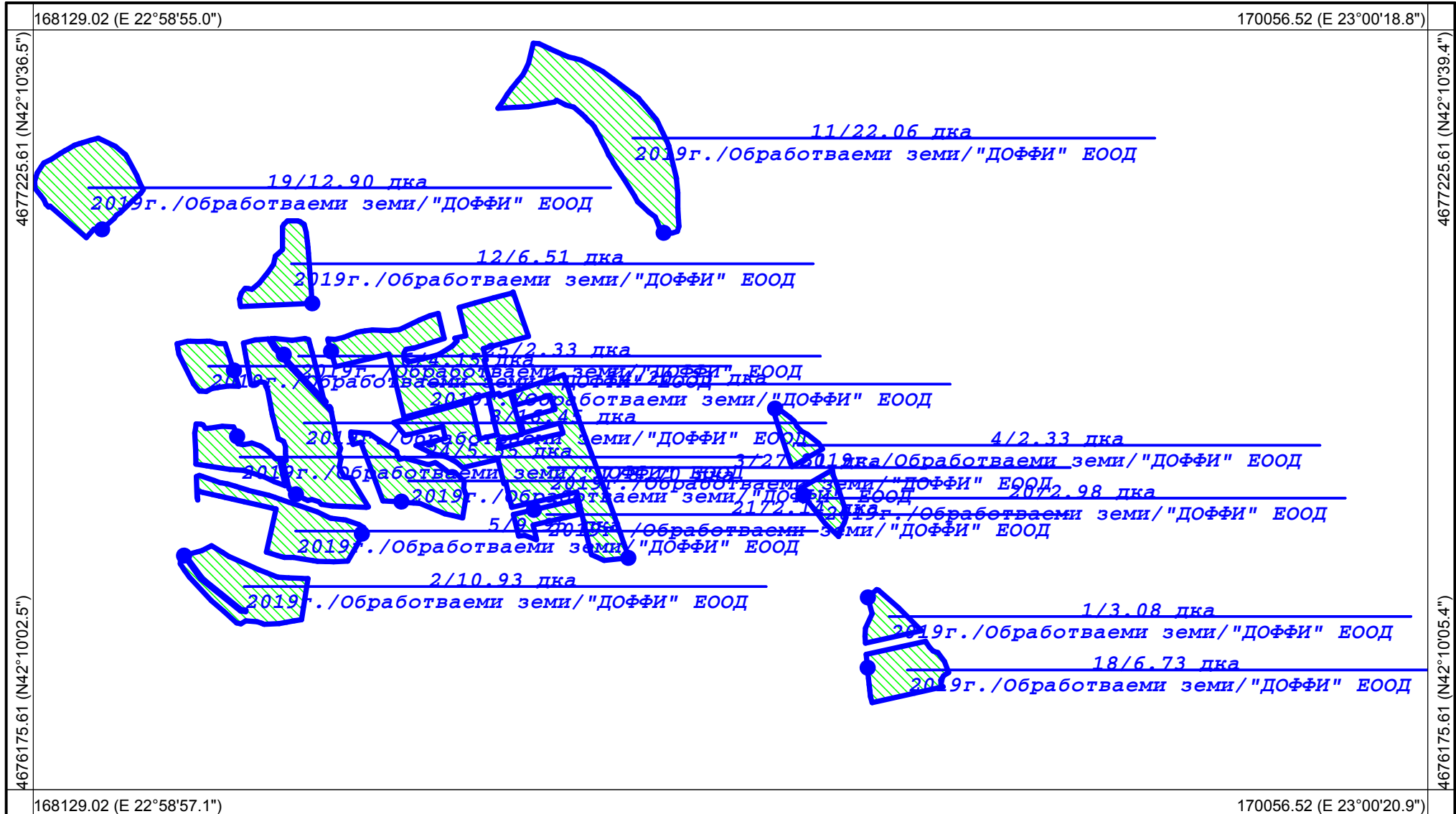
Координатна система: **WGS84 (UTM), 35N**
Картна подложка: **ГЦ на СА, 1971-1991г.**
Актуалност на данните: г.
Дата на отпечатване: **30.08.2018 г.**
Образец: **CadIS – 15.11.2011 г.**



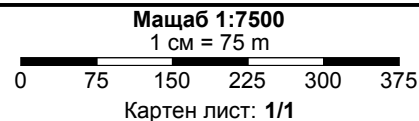
Изработил: _____

Изготвено с **CadIS v.6**

РАБОТНА КАРТА НА ЗЕМЕДЕЛСКИ БЛОКОВЕ
Землище: с. Доброво



Координатна система: WGS84 (UTM), 35N
Картна подложка: ГЦ на СА, 1971-1991г.
Актуалност на данните: г.
Дата на отпечатване: 30.08.2018 г.
Образец: CadIS – 15.11.2011 г.

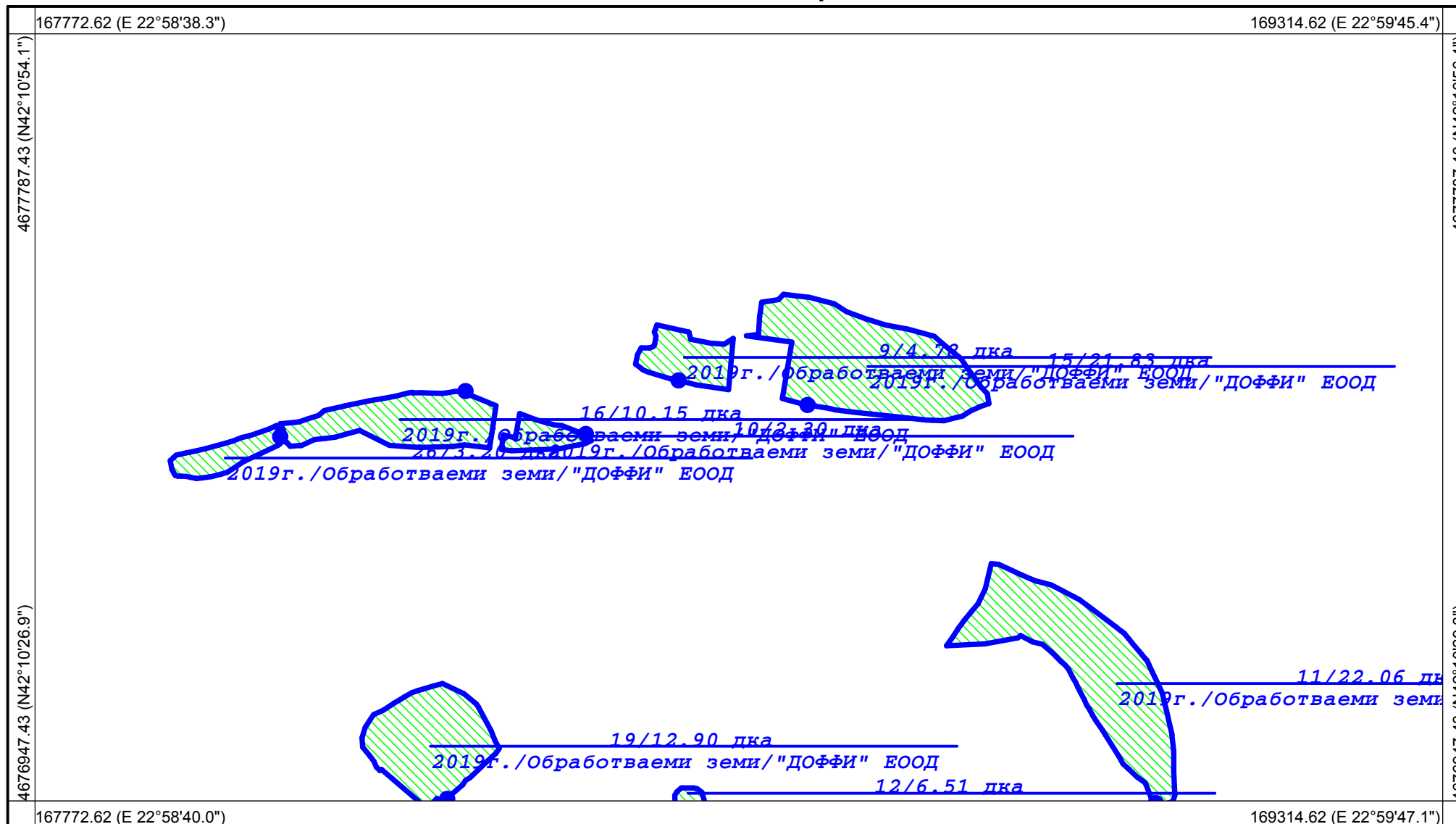


Област: Кюстендил
Община: Бобошево
ЕКАТТЕ: 21565

РАБОТНА КАРТА НА ЗЕМЕДЕЛСКИ БЛОКОВЕ Землище: с. Доброво

За служебно ползване!

Утвърдил: _____



Координатна система: WGS84 (UTM), 35N
Картна подложка: ГЦ на СА, 1971-1991г.
Актуалност на данните: г.
Дата на отпечатване: 30.08.2018 г.
Образец: CadIS – 15.11.2011 г.

Мащаб 1:6000
1 см = 60 м

0 60 120 180 240 300

Картен лист: 1/1

Изработил: _____

Изготвено с CadIS v.6