



ЗАПОВЕД

№ РД-05-248/01.10.2018г.

На основание чл. 37в, ал. 4 от ЗСПЗЗ, във връзка с чл. 75а, ал. 1, т. 1 от ППЗСПЗЗ, доклад с вх. № РД-11-109/28.09.2018г. на комисия, назначена със Заповед № РД-05-151 от 06.08.2018г., на директора на ОД „Земеделие” гр. Кюстендил и Споразумение с вх. № ПО-04-157/30.08.2018г. в офис Бобошево на ОСЗ – Кочериново с офиси Рила и Бобошево

НАРЕЖДАМ:

I. Одобрявам споразумение за разпределение на масивите за ползване на обработваеми земи в землището на с. Бадино, ЕКАТТЕ 02172, община Бобошево, област Кюстендил, сключено между лицата по чл. 37в, ал. 1 от ЗСПЗЗ за стопанската 2018/2019 година, както следва:

1. ГЕОРГИ ИВАНОВ ГЕОРГИЕВ

Площ на имоти, ползвани на правно основание: 6.544 дка

Площ на имоти, ползвани на основание на чл. 37в, ал. 3, т. 2 от ЗСПЗЗ: 25.241 дка

Разпределени масиви (по номера), съгласно проекта: 2, 6, 14, 15, 10, 7, 11, 26, 27,

Обща площ: 31.786 дка

2. СВЕТОСЛАВ КРАСИМИРОВ НИКОЛОВ

Площ на имоти, ползвани на правно основание: 2.520 дка

Площ на имоти, ползвани на основание на чл. 37в, ал. 3, т. 2 от ЗСПЗЗ: 16.073 дка

Разпределени масиви (по номера), съгласно проекта: 20

Обща площ: 18.593 дка

II. Лицата по т. I, на които са определени площи по чл. 37в, ал. 3, т. 2 от ЗСПЗЗ внасят по сметка за чужди средства сума в размер на средното годишно рентно плащане за землището в срок до три месеца от публикуване на настоящата заповед.

Банкова сметка за чужди средства на Областна дирекция „Земеделие” гр. Кюстендил:
ТБ ОББ АД – КЛОН КЮСТЕНДИЛ, IBAN: BG50 UBBS 8002 3300 2513 10, BIC: UBBS BGSF.

III. На основание чл. 37в, ал. 7 от ЗСПЗЗ, за ползвател, който не е заплатил сумите за ползваните земи по чл. 37в, ал. 3, т. 2 от ЗСПЗЗ съгласно настоящата заповед, директорът на областната дирекция „Земеделие” издава заповед за заплащане на трикратния размер на средното годишно рентно плащане за землището.

IV. На основание чл. 37в, ал. 5 от ЗСПЗЗ, настоящата заповед, ведно с окончателния регистър и картата на землището с отразените масиви за ползване да се обяви в кметството на с. Бадино, община Бобошево и в сградата на офис Бобошево на Общинска служба по земеделие - Кочериново с офиси Рила и Бобошево и да се публикува на интернет страниците на Община Бобошево и Областна дирекция „Земеделие” гр. Кюстендил.

Контрол по изпълнението на заповедта възлагам на началника на Общинска служба по земеделие – Кочериново с офиси Рила и Бобошево.

Заповедта да се доведе до знанието на съответните длъжностни лица, за сведение и изпълнение.

Заповедта може да бъде обжалвана по реда на Административнопроцесуалния кодекс. Обжалването на заповедта не спира нейното изпълнение.

V. Неразделна част от настоящата заповед са описа на масивите и имотите по ползватели, представен в *Приложение 1* и картата на масивите за ползване за землището на с.Бадино, община Бобошево.

ЗА ДИРЕКТОР: / П /

/С. МИХАЙЛОВА/

/съгл. Заповед за заместване № РД-05-186/01.10.2018г./

ПРИЛОЖЕНИЕ №1

неразделна част от Заповед № РД-05-248/01.10.2018г.

Окончателен регистър по реда на чл.74, във връзка с чл. 75а от ПЗСПЗЗ, във връзка с член 37в, ал. 9 от ЗСПЗЗ за стопанската 2018/2019 година за землището на с. Бадино, ЕКАТТЕ 02172, община Бобошево, област Кюстендил.

Ползвател	Масив №	Имот с регистрирано правно основание		Имот по чл. 37в, ал. 3, т. 2 от ЗСПЗЗ		
		№	Площ дка	№	Площ дка	Дължимо рентно плащане в лв.
ГЕОРГИ ИВАНОВ ГЕОРГИЕВ	2	78.1	4.739			
ГЕОРГИ ИВАНОВ ГЕОРГИЕВ	6			214.8	2.063	10.32
ГЕОРГИ ИВАНОВ ГЕОРГИЕВ	6			214.11	1.268	6.34
ГЕОРГИ ИВАНОВ ГЕОРГИЕВ	6			214.9	1.266	6.33
ГЕОРГИ ИВАНОВ ГЕОРГИЕВ	6			214.2	1.262	6.31
ГЕОРГИ ИВАНОВ ГЕОРГИЕВ	6			214.10	0.679	3.39
ГЕОРГИ ИВАНОВ ГЕОРГИЕВ	14			135.56	3.625	18.13
ГЕОРГИ ИВАНОВ ГЕОРГИЕВ	14			135.97	1.135	5.68
ГЕОРГИ ИВАНОВ ГЕОРГИЕВ	14			135.57	0.370	1.85
ГЕОРГИ ИВАНОВ ГЕОРГИЕВ	14			135.67	0.199	0.99
ГЕОРГИ ИВАНОВ ГЕОРГИЕВ	14			135.66	0.057	0.28
ГЕОРГИ ИВАНОВ ГЕОРГИЕВ	15			135.41	0.639	3.19
ГЕОРГИ ИВАНОВ ГЕОРГИЕВ	15			135.42	0.527	2.64
ГЕОРГИ ИВАНОВ ГЕОРГИЕВ	15			135.5	0.469	2.34
ГЕОРГИ ИВАНОВ ГЕОРГИЕВ	15			135.99	0.327	1.64
ГЕОРГИ ИВАНОВ ГЕОРГИЕВ	10			135.52	1.329	6.64
ГЕОРГИ ИВАНОВ ГЕОРГИЕВ	10			135.51	1.312	6.56
ГЕОРГИ ИВАНОВ ГЕОРГИЕВ	10			135.83	1.225	6.13
ГЕОРГИ ИВАНОВ ГЕОРГИЕВ	10			135.102	0.043	0.21
ГЕОРГИ ИВАНОВ ГЕОРГИЕВ	7			78.4	1.700	8.50
ГЕОРГИ ИВАНОВ ГЕОРГИЕВ	7			78.2	1.320	6.60

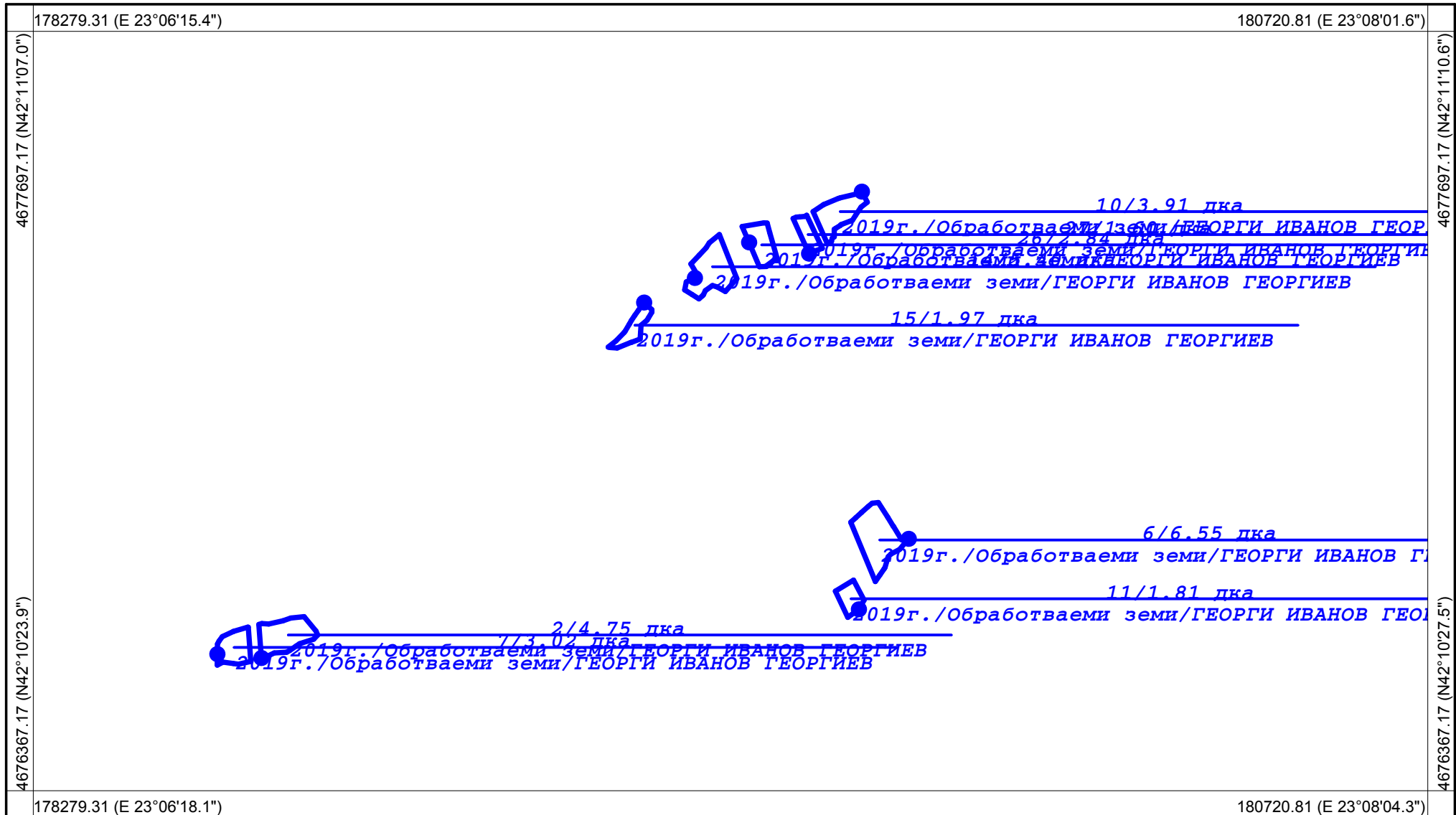
ГЕОРГИ ИВАНОВ ГЕОРГИЕВ	11	214.1	1.805			
ГЕОРГИ ИВАНОВ ГЕОРГИЕВ	26			135.54	1.818	9.09
ГЕОРГИ ИВАНОВ ГЕОРГИЕВ	26			135.55	1.016	5.08
ГЕОРГИ ИВАНОВ ГЕОРГИЕВ	27			135.6	0.827	4.14
ГЕОРГИ ИВАНОВ ГЕОРГИЕВ	27			135.53	0.766	3.83
ОБЩО за ползвателя (дка)			6.544		25.241	126.21
СВЕТОСЛАВ КРАСИМИРОВ НИКОЛОВ	20			102.1	6.122	30.61
СВЕТОСЛАВ КРАСИМИРОВ НИКОЛОВ	20			102.12	5.702	28.51
СВЕТОСЛАВ КРАСИМИРОВ НИКОЛОВ	20	102.3	2.520			
СВЕТОСЛАВ КРАСИМИРОВ НИКОЛОВ	20			102.5	1.798	8.99
СВЕТОСЛАВ КРАСИМИРОВ НИКОЛОВ	20			102.4	1.569	7.85
СВЕТОСЛАВ КРАСИМИРОВ НИКОЛОВ	20			102.8	0.882	4.41
ОБЩО за ползвателя (дка)			2.520		16.073	80.37

Област: Кюстендил
Община: Бобошево
ЕКАТТЕ: 02172

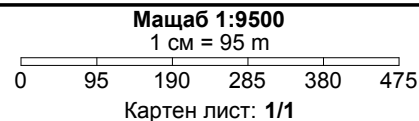
РАБОТНА КАРТА НА ЗЕМЕДЕЛСКИ БЛОКОВЕ Землище: с. Бадино

За служебно ползване!

Утвърдил: _____



Координатна система: **WGS84 (UTM), 35N**
Картна подложка: **ГЦ на СА, 1971-1991г.**
Актуалност на данните: г.
Дата на отпечатване: **28.08.2018 г.**
Образец: **CadIS – 15.11.2011 г.**



Изработил: _____

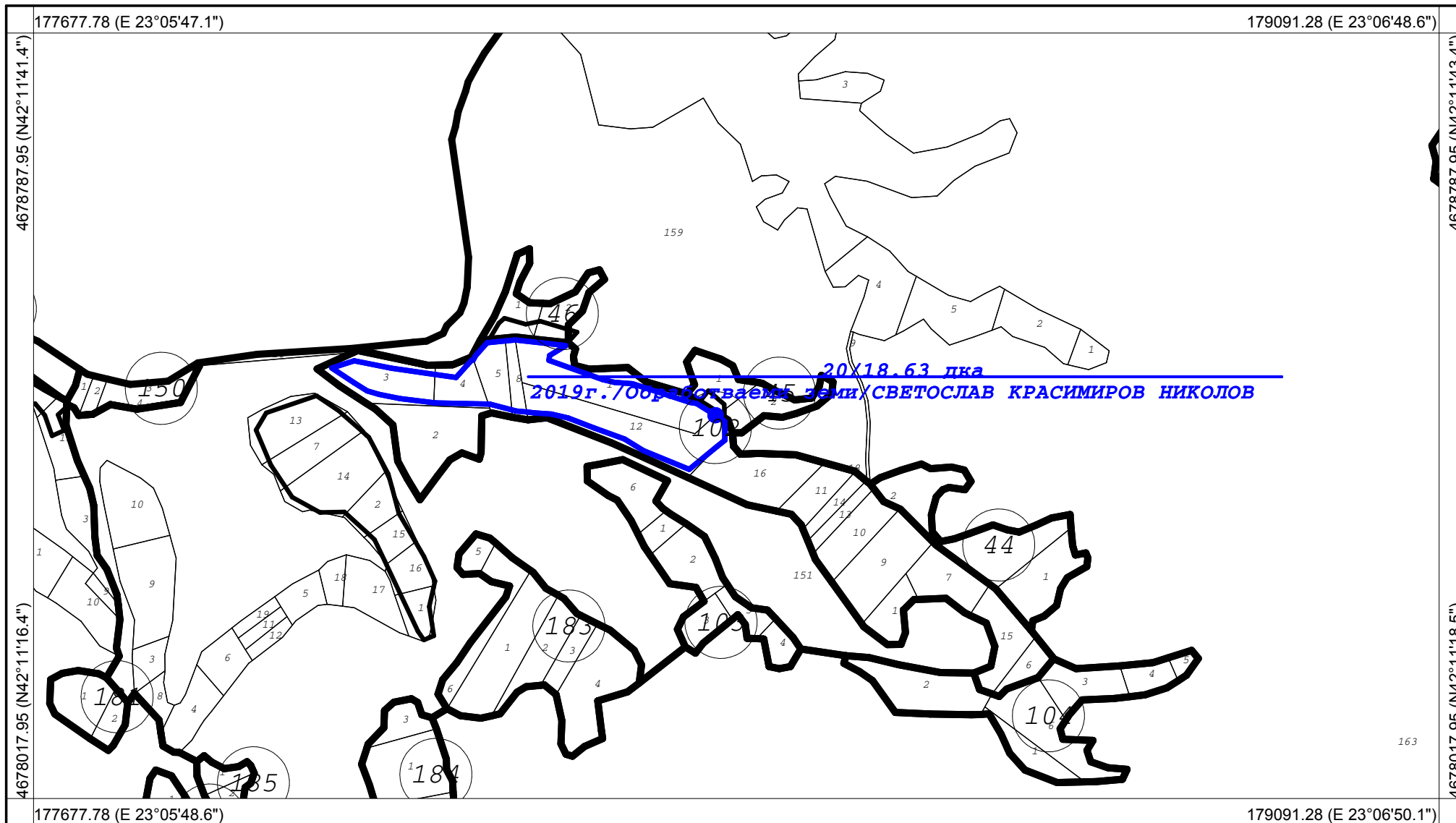
Изготвено с **CadIS v.6**

Област: Кюстендил
Община: Бобошево
ЕКАТТЕ: 02172

РАБОТНА КАРТА НА ЗЕМЕДЕЛСКИ БЛОКОВЕ Землище: с. Бадино

За служебно ползване!

Утвърдил: _____



Координатна система: **WGS84 (UTM), 35N**
Картна подложка: **ГЦ на СА, 1971-1991г.**
Актуалност на данните: г.
Дата на отпечатване: **28.08.2018 г.**
Образец: **CadIS – 15.11.2011 г.**

Мащаб **1:5500**
1 см = 55 м
0 55 110 165 220 275
Картен лист: **1/1**

Изработил: _____

Изготвено с **CadIS v.6**