



ЗАПОВЕД

№ РД-05-209/01.10.2018г.

На основание чл. 37в, ал. 4 от ЗСПЗЗ, във връзка с чл. 75а, ал. 1, т. 1 от ППЗСПЗЗ, доклад с вх. № РД-11-99/28.09.2018г. на комисия, назначена със Заповед № РД-05-144/06.08.2018г., изменена със Заповед № РД-05-157/20.08.2018г. на директора на ОД „Земеделие” гр. Кюстендил и Споразумение с вх. № ПО-04-1150/28.08.2018г. в ОСЗ – Бобов дол

НАРЕЖДАМ:

I. Одобрявам споразумение за разпределение на масивите за ползване на трайни насаждения в землището на с. Горна Козница, ЕКАТТЕ 16242, община Бобов дол, област Кюстендил, сключено между лицата по чл. 37в, ал. 1 от ЗСПЗЗ за стопанската 2018/2019 година, както следва:

1. "АГРО ИНВЕСТ 99" ЕООД

Площ на имоти, ползвани на правно основание: 2.796 дка

Площ на имоти, ползвани на основание на чл. 37в, ал. 3, т. 2 от ЗСПЗЗ: 132.557 дка

Разпределени масиви (по номера), съгласно проекта: 1, 2, 3, 4, 5, 9, 10

Обща площ: 135.352 дка

2. ГЕРГИНА МИТКОВА ПОПОВА-ГЕОРГИЕВА

Площ на имоти, ползвани на правно основание: 25.192 дка

Площ на имоти, ползвани на основание на чл. 37в, ал. 3, т. 2 от ЗСПЗЗ: 15.844 дка

Разпределени масиви (по номера), съгласно проекта: 6, 7, 8

Обща площ: 41.036 дка

II. Лицата по т. I, на които са определени площи по чл. 37в, ал. 3, т. 2 от ЗСПЗЗ внасят по сметка за чужди средства сума в размер на средното годишно рентно плащане за землището в срок до три месеца от публикуване на настоящата заповед.

Банкова сметка за чужди средства на Областна дирекция „Земеделие” гр. Кюстендил:
ТБ ОББ АД – КЛОН КЮСТЕНДИЛ, IBAN: BG50 UBBS 8002 3300 2513 10, BIC: UBBS BGSF.

III. На основание чл. 37в, ал. 7 от ЗСПЗЗ, за ползвател, който не е заплатил сумите за ползваните земи по чл. 37в, ал. 3, т. 2 от ЗСПЗЗ съгласно настоящата заповед, директорът на областната дирекция „Земеделие” издава заповед за заплащане на трикратния размер на средното годишно рентно плащане за землището.

IV. На основание чл. 37в, ал. 5 от ЗСПЗЗ, настоящата заповед, ведно с окончателния регистър и картата на землището с отразените масиви за ползване да се обяви в кметството на с. Горна Козница, община Бобов дол и в сградата на Общинска служба по земеделие – Бобов дол и да се публикува на интернет страниците на Община Бобов дол и Областна дирекция „Земеделие” гр. Кюстендил.

Контрол по изпълнението на заповедта възлагам на началника на Общинска служба по земеделие – Бобов дол.

Заповедта да се доведе до знанието на съответните длъжностни лица, за сведение и изпълнение.

Заповедта може да бъде обжалвана по реда на Административнопроцесуалния кодекс. Обжалването на заповедта не спира нейното изпълнение.

V. Неразделна част от настоящата заповед са описа на масивите и имотите по ползватели, представен в *Приложение 1* и картата на масивите за ползване за землището на с.Горна Козница, община Бобов дол.

ЗА ДИРЕКТОР: / П /

/С. МИХАЙЛОВА/

/Съгласно Заповед за заместване № РД-05-186/01.10.2018г./

ПРИЛОЖЕНИЕ №1

неразделна част от Заповед № РД-05-209/01.10.2018г.

Окончателен регистър по реда на чл.74, във връзка с чл. 75а от ПЗСПЗЗ, във връзка с член 37в, ал. 9 от ЗСПЗЗ за стопанската 2018/2019 година за землището на с. Горна Козница, ЕКАТТЕ 16242, община Бобов дол, област Кюстендил.

Ползвател	Масив №	Имот с регистрирано правно основание		Имот по чл. 37в, ал. 3, т. 2 от ЗСПЗЗ		
		№	Площ дка	№	Площ дка	Дължимо рентно плащане в лв.
"АГРО ИНВЕСТ 99" ЕООД	1			8007	9.872	128.33
"АГРО ИНВЕСТ 99" ЕООД	1			8001	6.716	87.31
"АГРО ИНВЕСТ 99" ЕООД	1			8011	5.720	74.37
"АГРО ИНВЕСТ 99" ЕООД	1			8013	5.696	74.05
"АГРО ИНВЕСТ 99" ЕООД	1			8082	5.002	65.03
"АГРО ИНВЕСТ 99" ЕООД	1			8075	3.150	40.95
"АГРО ИНВЕСТ 99" ЕООД	1			8074	3.150	40.95
"АГРО ИНВЕСТ 99" ЕООД	1			8079	2.775	36.07
"АГРО ИНВЕСТ 99" ЕООД	1			8078	2.775	36.07
"АГРО ИНВЕСТ 99" ЕООД	1			8081	2.674	34.77
"АГРО ИНВЕСТ 99" ЕООД	1			8080	2.674	34.76
"АГРО ИНВЕСТ 99" ЕООД	1			8014	0.631	8.21
"АГРО ИНВЕСТ 99" ЕООД	1			7056	0.103	1.35
"АГРО ИНВЕСТ 99" ЕООД	1			7044	0.097	1.26
"АГРО ИНВЕСТ 99" ЕООД	1			7035	0.074	0.96
"АГРО ИНВЕСТ 99" ЕООД	1			7031	0.047	0.61
"АГРО ИНВЕСТ 99" ЕООД	1			7033	0.045	0.59
"АГРО ИНВЕСТ 99" ЕООД	1			7034	0.039	0.51
"АГРО ИНВЕСТ 99" ЕООД	1			7048	0.035	0.46
"АГРО ИНВЕСТ 99" ЕООД	1			7045	0.025	0.33
"АГРО ИНВЕСТ 99" ЕООД	2			7035	3.422	44.49
"АГРО ИНВЕСТ 99" ЕООД	2			7034	1.782	23.16

"АГРО ИНВЕСТ 99" ЕООД	2			7015	1.626	21.14
"АГРО ИНВЕСТ 99" ЕООД	2			7009	1.618	21.03
"АГРО ИНВЕСТ 99" ЕООД	2			7019	1.604	20.85
"АГРО ИНВЕСТ 99" ЕООД	2			7017	1.603	20.84
"АГРО ИНВЕСТ 99" ЕООД	2			7008	1.569	20.40
"АГРО ИНВЕСТ 99" ЕООД	2			7007	1.511	19.65
"АГРО ИНВЕСТ 99" ЕООД	2			7025	1.501	19.51
"АГРО ИНВЕСТ 99" ЕООД	2			7011	1.278	16.62
"АГРО ИНВЕСТ 99" ЕООД	2			7032	0.979	12.72
"АГРО ИНВЕСТ 99" ЕООД	2			7028	0.972	12.63
"АГРО ИНВЕСТ 99" ЕООД	2			7026	0.970	12.61
"АГРО ИНВЕСТ 99" ЕООД	2			7030	0.967	12.57
"АГРО ИНВЕСТ 99" ЕООД	2	7029	0.964			
"АГРО ИНВЕСТ 99" ЕООД	2			7056	0.944	12.27
"АГРО ИНВЕСТ 99" ЕООД	2			7031	0.911	11.85
"АГРО ИНВЕСТ 99" ЕООД	2			7033	0.864	11.23
"АГРО ИНВЕСТ 99" ЕООД	2			7010	0.568	7.39
"АГРО ИНВЕСТ 99" ЕООД	2			7005	0.521	6.77
"АГРО ИНВЕСТ 99" ЕООД	2			7018	0.515	6.69
"АГРО ИНВЕСТ 99" ЕООД	2			7016	0.502	6.53
"АГРО ИНВЕСТ 99" ЕООД	2			7014	0.469	6.09
"АГРО ИНВЕСТ 99" ЕООД	2			7024	0.467	6.07
"АГРО ИНВЕСТ 99" ЕООД	2			7020	0.466	6.05
"АГРО ИНВЕСТ 99" ЕООД	2			7022	0.465	6.04
"АГРО ИНВЕСТ 99" ЕООД	2			7002	0.406	5.27
"АГРО ИНВЕСТ 99" ЕООД	2			7006	0.355	4.62
"АГРО ИНВЕСТ 99" ЕООД	2			7003	0.300	3.90
"АГРО ИНВЕСТ 99" ЕООД	2			7012	0.263	3.42
"АГРО ИНВЕСТ 99" ЕООД	2			7004	0.253	3.28
"АГРО ИНВЕСТ 99" ЕООД	2			7001	0.145	1.89
"АГРО ИНВЕСТ 99" ЕООД	3			8041	1.999	25.98
"АГРО ИНВЕСТ 99" ЕООД	3	8043	1.832			

"АГРО ИНВЕСТ 99" ЕООД	3			8039	1.746	22.70
"АГРО ИНВЕСТ 99" ЕООД	3			8031	1.726	22.44
"АГРО ИНВЕСТ 99" ЕООД	3			8033	1.684	21.89
"АГРО ИНВЕСТ 99" ЕООД	3			8037	1.585	20.61
"АГРО ИНВЕСТ 99" ЕООД	3			8034	0.971	12.63
"АГРО ИНВЕСТ 99" ЕООД	3			8036	0.967	12.57
"АГРО ИНВЕСТ 99" ЕООД	3			8030	0.967	12.57
"АГРО ИНВЕСТ 99" ЕООД	3			8035	0.836	10.87
"АГРО ИНВЕСТ 99" ЕООД	3			8038	0.771	10.02
"АГРО ИНВЕСТ 99" ЕООД	3			8042	0.593	7.71
"АГРО ИНВЕСТ 99" ЕООД	3			8040	0.468	6.09
"АГРО ИНВЕСТ 99" ЕООД	4			8061	3.598	46.77
"АГРО ИНВЕСТ 99" ЕООД	4			8062	3.397	44.17
"АГРО ИНВЕСТ 99" ЕООД	4			8063	3.174	41.26
"АГРО ИНВЕСТ 99" ЕООД	4			8059	0.769	9.99
"АГРО ИНВЕСТ 99" ЕООД	4			8060	0.646	8.40
"АГРО ИНВЕСТ 99" ЕООД	4			8070	0.359	4.67
"АГРО ИНВЕСТ 99" ЕООД	4			8071	0.165	2.15
"АГРО ИНВЕСТ 99" ЕООД	5			8056	3.333	43.33
"АГРО ИНВЕСТ 99" ЕООД	5			8057	3.145	40.88
"АГРО ИНВЕСТ 99" ЕООД	5			8055	2.793	36.32
"АГРО ИНВЕСТ 99" ЕООД	9			8027	2.816	36.60
"АГРО ИНВЕСТ 99" ЕООД	9			8026	2.801	36.42
"АГРО ИНВЕСТ 99" ЕООД	9			8025	2.781	36.15
"АГРО ИНВЕСТ 99" ЕООД	9			8024	1.682	21.86
"АГРО ИНВЕСТ 99" ЕООД	9			8023	0.190	2.48
"АГРО ИНВЕСТ 99" ЕООД	10			7042	3.437	44.68
"АГРО ИНВЕСТ 99" ЕООД	10			7043	2.040	26.52
ОБЩО за ползвателя (дка)			2.796		132.557	1723.24
ГЕРГИНА МИТКОВА ПОПОВА- ГЕОРГИЕВА	6	7040	3.824			
ГЕРГИНА МИТКОВА ПОПОВА- ГЕОРГИЕВА	6	7039	3.547			

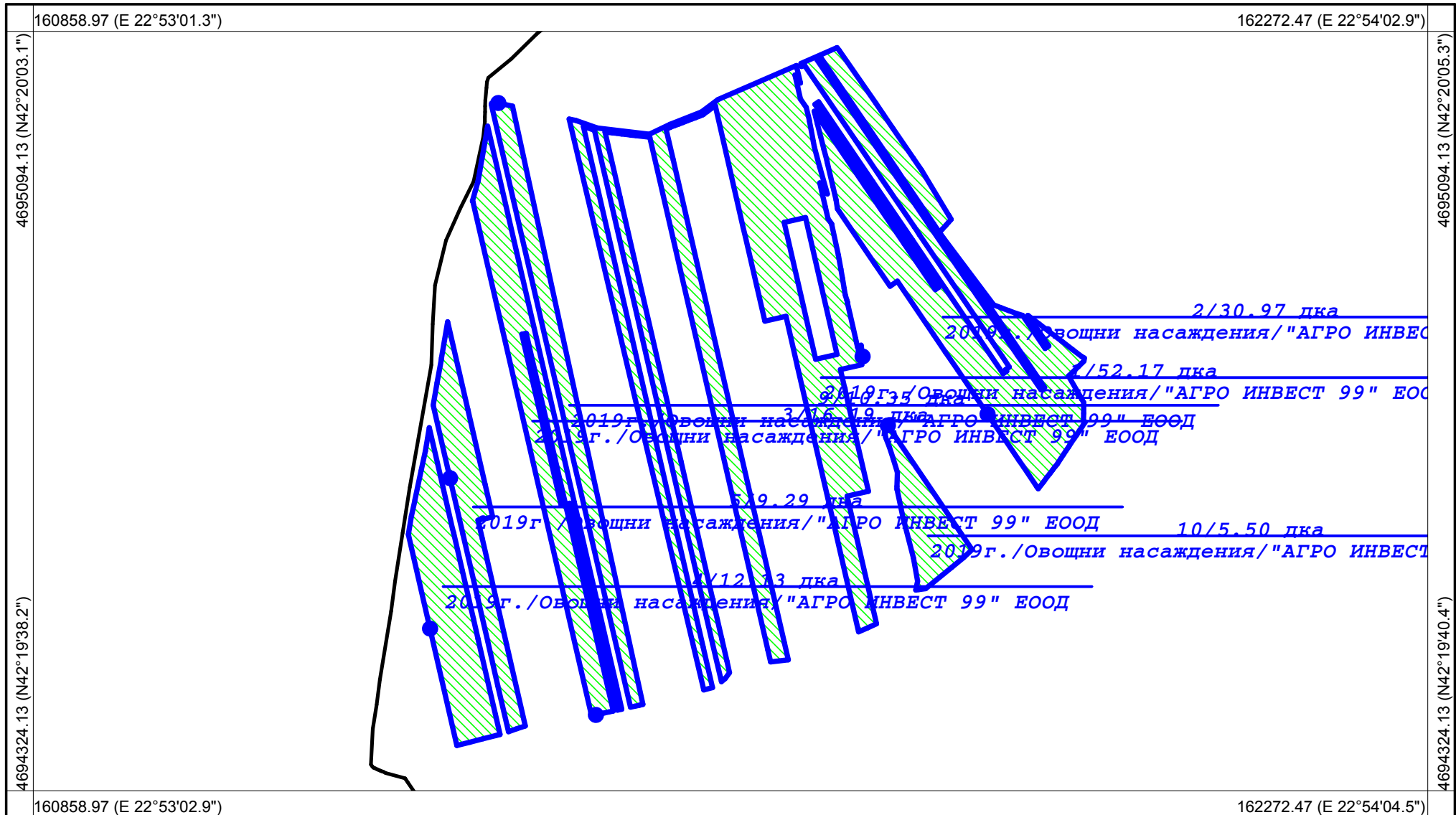
ГЕРГИНА МИТКОВА ПОПОВА-ГЕОРГИЕВА	6			7044	0.534	6.94
ГЕРГИНА МИТКОВА ПОПОВА-ГЕОРГИЕВА	6			7045	0.139	1.80
ГЕРГИНА МИТКОВА ПОПОВА-ГЕОРГИЕВА	6			7046	0.109	1.42
ГЕРГИНА МИТКОВА ПОПОВА-ГЕОРГИЕВА	7	8044	4.542			
ГЕРГИНА МИТКОВА ПОПОВА-ГЕОРГИЕВА	7			8050	1.000	13.00
ГЕРГИНА МИТКОВА ПОПОВА-ГЕОРГИЕВА	7			8049	0.968	12.58
ГЕРГИНА МИТКОВА ПОПОВА-ГЕОРГИЕВА	7			8045	0.370	4.81
ГЕРГИНА МИТКОВА ПОПОВА-ГЕОРГИЕВА	7			8047	0.270	3.51
ГЕРГИНА МИТКОВА ПОПОВА-ГЕОРГИЕВА	7			8069	0.265	3.44
ГЕРГИНА МИТКОВА ПОПОВА-ГЕОРГИЕВА	8			8014	5.141	66.84
ГЕРГИНА МИТКОВА ПОПОВА-ГЕОРГИЕВА	8	8016	4.481			
ГЕРГИНА МИТКОВА ПОПОВА-ГЕОРГИЕВА	8	8018	3.536			
ГЕРГИНА МИТКОВА ПОПОВА-ГЕОРГИЕВА	8	8021	2.961			
ГЕРГИНА МИТКОВА ПОПОВА-ГЕОРГИЕВА	8			8023	2.579	33.53
ГЕРГИНА МИТКОВА ПОПОВА-ГЕОРГИЕВА	8			8019	2.389	31.06
ГЕРГИНА МИТКОВА ПОПОВА-ГЕОРГИЕВА	8	8068	2.301			
ГЕРГИНА МИТКОВА ПОПОВА-ГЕОРГИЕВА	8			8024	1.110	14.43
ГЕРГИНА МИТКОВА ПОПОВА-ГЕОРГИЕВА	8			8017	0.971	12.62
ОБЩО за ползвателя (дка)			25.192		15.844	205.97



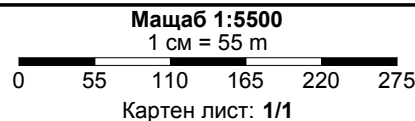
РАБОТНА КАРТА НА ЗЕМЕДЕЛСКИ БЛОКОВЕ Землище: с. Горна Козница

За служебно ползване!

Утвърдил: _____



Координатна система: **WGS84 (UTM), 35N**
Картна подложка: **ГЦ на СА, 1971-1991г.**
Актуалност на данните: **19.08.2018-20.08.2018 г.**
Дата на отпечатване: **30.08.2018 г.**
Образец: **CadIS – 15.11.2011 г.**



Изработил: _____

Изготвено с **CadIS v.6**

Област: Кюстендил
Община: Бобов дол
ЕКАТТЕ: 16242

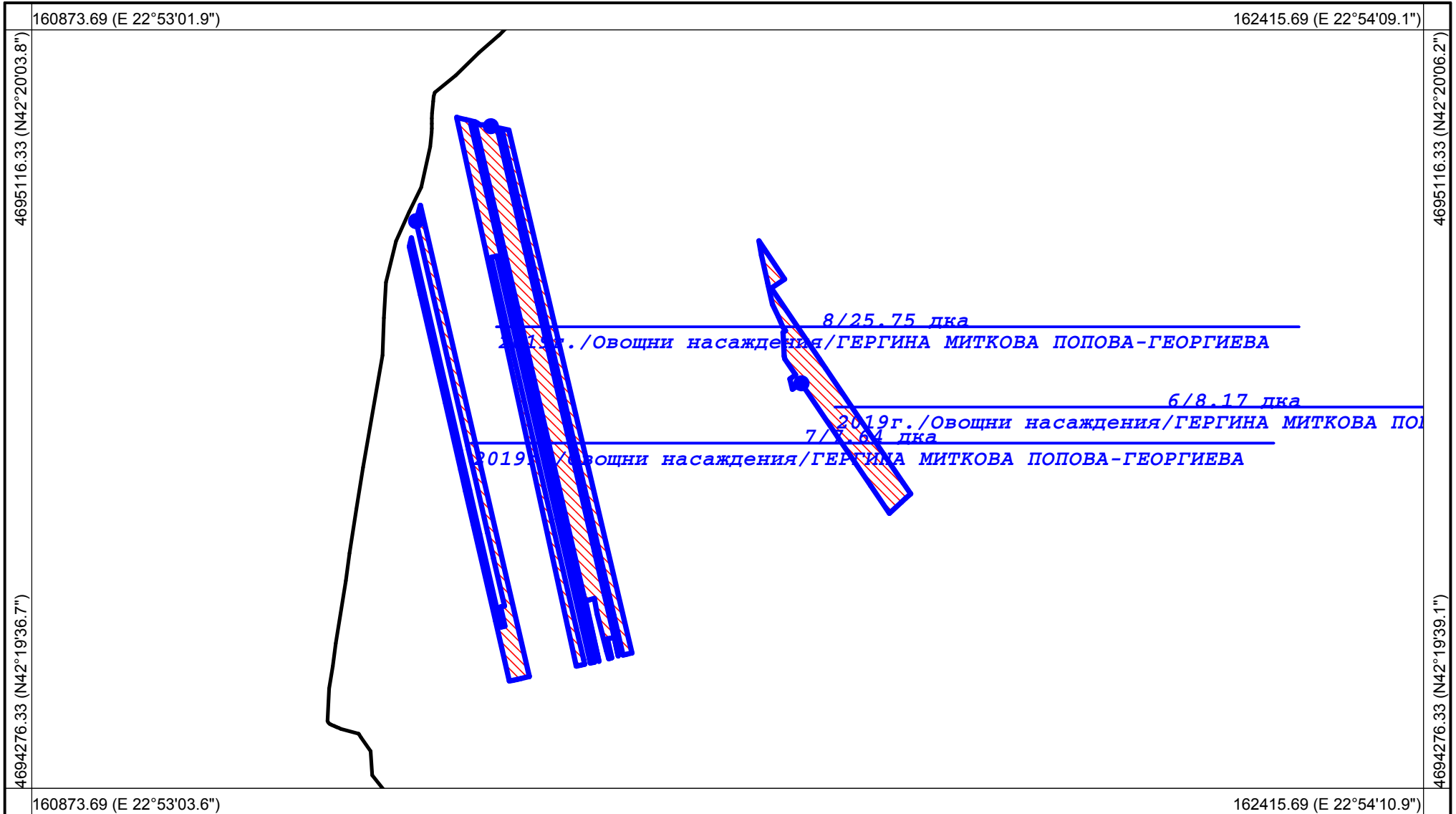


РАБОТНА КАРТА НА ЗЕМЕДЕЛСКИ БЛОКОВЕ

Землище: с. Горна Козница

За служебно ползване!

Утвърдил: _____



Координатна система: **WGS84 (UTM), 35N**
Картна подложка: **ГЦ на СА, 1971-1991г.**
Актуалност на данните: **19.08.2018-20.08.2018 г.**
Дата на отпечатване: **30.08.2018 г.**
Образец: **CadIS – 15.11.2011 г.**

Мащаб **1:6000**
1 см = 60 м

0 60 120 180 240 300

Картен лист: **1/1**

Изработил: _____

Изготвено с **CadIS v.6**