



ЗАПОВЕД

№ РД-05-226/01.10.2018г.

На основание чл. 37в, ал. 4 от ЗСПЗЗ, във връзка с чл. 75а, ал. 1, т. 1 от ППЗСПЗЗ, доклад с вх. № РД-11-127/28.09.2018г. на комисия, назначена със Заповед № РД-05-144/06.08.2018г., изменена със Заповед № РД-05-157/20.08.2018г. на директора на ОД „Земеделие” гр. Кюстендил и Споразумение с вх. № ПО-04-1163/30.08.2018г. в ОСЗ – Бобов дол

НАРЕЖДАМ:

I. Одобрявам споразумение за разпределение на масивите за ползване на обработваеми земи в землището на с. Голема Фуча, ЕКАТТЕ 15446, община Бобов дол, област Кюстендил, сключено между лицата по чл. 37в, ал. 1 от ЗСПЗЗ за стопанската 2018/2019 година, както следва:

1. "ФЛОРИМИС" ЕООД

Площ на имоти, ползвани на правно основание: 93.467 дка

Площ на имоти, ползвани на основание на чл. 37в, ал. 3, т. 2 от ЗСПЗЗ: 149.441 дка

Разпределени масиви (по номера), съгласно проекта: 1, 5, 3, 2

Обща площ: 242.908 дка

2. ИВАН КРУМОВ БОЖАНОВ

Площ на имоти, ползвани на правно основание: 16.331 дка

Площ на имоти, ползвани на основание на чл. 37в, ал. 3, т. 2 от ЗСПЗЗ: 74.248 дка

Разпределени масиви (по номера), съгласно проекта: 8, 9, 10, 11, 6

Обща площ: 90.579 дка

3. РУМЕН СИМЕОНОВ ДОБРИНОВ

Площ на имоти, ползвани на правно основание: 27.288 дка

Площ на имоти, ползвани на основание на чл. 37в, ал. 3, т. 2 от ЗСПЗЗ: 1.193 дка

Разпределени масиви (по номера), съгласно проекта: 7, 12

Обща площ: 28.481 дка

II. Лицата по т. I, на които са определени площи по чл. 37в, ал. 3, т. 2 от ЗСПЗЗ внасят по сметка за чужди средства сума в размер на средното годишно рентно плащане за землището в срок до три месеца от публикуване на настоящата заповед.

Банкова сметка за чужди средства на Областна дирекция „Земеделие” гр. Кюстендил: **ТБ ОББ АД – КЛОН КЮСТЕНДИЛ, IBAN: BG50 UBBS 8002 3300 2513 10, BIC: UBBS BGSF.**

III. На основание чл. 37в, ал. 7 от ЗСПЗЗ, за ползвател, който не е заплатил сумите за ползваните земи по чл. 37в, ал. 3, т. 2 от ЗСПЗЗ съгласно настоящата заповед, директорът на областната дирекция „Земеделие” издава заповед за заплащане на трикратния размер на средното годишно рентно плащане за землището.

IV. На основание чл. 37в, ал. 5 от ЗСПЗЗ, настоящата заповед, ведно с окончателния регистър и картата на землището с отразените масиви за ползване да се обяви в кметството на с. Голема Фуча, община Бобов дол и в сградата на Общинска служба по земеделие – Бобов дол и да се публикува на интернет страниците на Община Бобов дол и Областна дирекция „Земеделие” гр. Кюстендил.

Контрол по изпълнението на заповедта възлагам на началника на Общинска служба по земеделие – Бобов дол.

Заповедта да се доведе до знанието на съответните длъжностни лица, за сведение и изпълнение.

Заповедта може да бъде обжалвана по реда на Административнопроцесуалния кодекс. Обжалването на заповедта не спира нейното изпълнение.

V. Неразделна част от настоящата заповед са описа на масивите и имотите по ползватели, представен в *Приложение 1* и картата на масивите за ползване за землището на с.Голема Фуча, община Бобов дол.

ЗА ДИРЕКТОР: / П /

/С. МИХАЙЛОВА/

/съгласно Заповед за заместване № РД-05-186/01.10.2018г./

ПРИЛОЖЕНИЕ №1

неразделна част от Заповед № РД-05-226/01.10.2018г.

Окончателен регистър по реда на чл.74, във връзка с чл. 75а от ПЗСПЗЗ, във връзка с член 37в, ал. 9 от ЗСПЗЗ за стопанската 2018/2019 година за землището на с. Голема Фуча, ЕКАТТЕ 15446, община Бобов дол, област Кюстендил.

Ползвател	Масив №	Имот с регистрирано правно основание		Имот по чл. 37в, ал. 3, т. 2 от ЗСПЗЗ		
		№	Площ дка	№	Площ дка	Дължимо рентно плащане в лв.
"ФЛОРИМИС" ЕООД	1			228060	9.192	183.84
"ФЛОРИМИС" ЕООД	1			228035	7.604	152.08
"ФЛОРИМИС" ЕООД	1	228006	5.761			
"ФЛОРИМИС" ЕООД	1	228037	4.705			
"ФЛОРИМИС" ЕООД	1			228036	4.239	84.77
"ФЛОРИМИС" ЕООД	1			228034	4.100	82.00
"ФЛОРИМИС" ЕООД	1			228061	4.088	81.76
"ФЛОРИМИС" ЕООД	1			228058	4.003	80.06
"ФЛОРИМИС" ЕООД	1	228017	3.810			
"ФЛОРИМИС" ЕООД	1			228055	3.799	75.98
"ФЛОРИМИС" ЕООД	1	228043	3.797			
"ФЛОРИМИС" ЕООД	1	228021	3.227			
"ФЛОРИМИС" ЕООД	1	228056	3.200			
"ФЛОРИМИС" ЕООД	1			228050	3.196	63.92
"ФЛОРИМИС" ЕООД	1			228022	3.002	60.04
"ФЛОРИМИС" ЕООД	1			228057	2.999	59.98
"ФЛОРИМИС" ЕООД	1			228044	2.695	53.90
"ФЛОРИМИС" ЕООД	1			228033	2.500	50.00
"ФЛОРИМИС" ЕООД	1			228052	2.399	47.98
"ФЛОРИМИС" ЕООД	1			228062	2.328	46.56
"ФЛОРИМИС" ЕООД	1			228051	2.217	44.34
"ФЛОРИМИС" ЕООД	1	228016	2.103			

"ФЛОРИМИС" ЕООД	1	228032	2.095			
"ФЛОРИМИС" ЕООД	1	228018	2.089			
"ФЛОРИМИС" ЕООД	1			228023	1.904	38.08
"ФЛОРИМИС" ЕООД	1			228019	1.771	35.42
"ФЛОРИМИС" ЕООД	1			228020	1.668	33.37
"ФЛОРИМИС" ЕООД	1			228042	1.599	31.98
"ФЛОРИМИС" ЕООД	1			228010	1.501	30.02
"ФЛОРИМИС" ЕООД	1	228031	1.500			
"ФЛОРИМИС" ЕООД	1			228053	1.302	26.04
"ФЛОРИМИС" ЕООД	1			228041	1.302	26.04
"ФЛОРИМИС" ЕООД	1	228049	1.298			
"ФЛОРИМИС" ЕООД	1	228009	1.268			
"ФЛОРИМИС" ЕООД	1			228040	1.249	24.98
"ФЛОРИМИС" ЕООД	1			228030	1.209	24.18
"ФЛОРИМИС" ЕООД	1	228008	1.177			
"ФЛОРИМИС" ЕООД	1	228048	1.020			
"ФЛОРИМИС" ЕООД	1	228024	1.001			
"ФЛОРИМИС" ЕООД	1	228007	1.000			
"ФЛОРИМИС" ЕООД	1	228025	1.000			
"ФЛОРИМИС" ЕООД	1			228027	0.996	19.92
"ФЛОРИМИС" ЕООД	1	228047	0.903			
"ФЛОРИМИС" ЕООД	1			228054	0.810	16.20
"ФЛОРИМИС" ЕООД	1			228039	0.702	14.04
"ФЛОРИМИС" ЕООД	1			228014	0.702	14.03
"ФЛОРИМИС" ЕООД	1			228026	0.690	13.80
"ФЛОРИМИС" ЕООД	1			228015	0.659	13.18
"ФЛОРИМИС" ЕООД	1	228001	0.485			
"ФЛОРИМИС" ЕООД	1			228028	0.400	8.00
"ФЛОРИМИС" ЕООД	1			228012	0.330	6.60
"ФЛОРИМИС" ЕООД	1	229043	0.319			
"ФЛОРИМИС" ЕООД	1			228013	0.315	6.30
"ФЛОРИМИС" ЕООД	1			228046	0.301	6.02

"ФЛОРИМИС" ЕООД	1			228065	0.230	4.61
"ФЛОРИМИС" ЕООД	1			288059	0.200	4.00
"ФЛОРИМИС" ЕООД	1			228011	0.167	3.34
"ФЛОРИМИС" ЕООД	1			228003	0.114	2.28
"ФЛОРИМИС" ЕООД	1			228045	0.101	2.02
"ФЛОРИМИС" ЕООД	1			229046	0.100	1.99
"ФЛОРИМИС" ЕООД	1			229077	0.080	1.59
"ФЛОРИМИС" ЕООД	1	229042	0.076			
"ФЛОРИМИС" ЕООД	5	199016	5.850			
"ФЛОРИМИС" ЕООД	5	204011	4.497			
"ФЛОРИМИС" ЕООД	5			199006	2.944	58.89
"ФЛОРИМИС" ЕООД	5			204006	2.421	48.41
"ФЛОРИМИС" ЕООД	5	199015	2.238			
"ФЛОРИМИС" ЕООД	5			199003	1.837	36.73
"ФЛОРИМИС" ЕООД	5			204010	1.818	36.36
"ФЛОРИМИС" ЕООД	5			199007	1.477	29.54
"ФЛОРИМИС" ЕООД	5	199017	1.459			
"ФЛОРИМИС" ЕООД	5			199005	1.320	26.39
"ФЛОРИМИС" ЕООД	5			199002	1.096	21.92
"ФЛОРИМИС" ЕООД	5			204007	0.676	13.52
"ФЛОРИМИС" ЕООД	5			199009	0.654	13.07
"ФЛОРИМИС" ЕООД	5			204008	0.641	12.82
"ФЛОРИМИС" ЕООД	5			204009	0.612	12.24
"ФЛОРИМИС" ЕООД	5	199008	0.550			
"ФЛОРИМИС" ЕООД	5			199011	0.496	9.93
"ФЛОРИМИС" ЕООД	5			199018	0.406	8.13
"ФЛОРИМИС" ЕООД	5	199014	0.386			
"ФЛОРИМИС" ЕООД	5	199012	0.299			
"ФЛОРИМИС" ЕООД	5	199013	0.289			
"ФЛОРИМИС" ЕООД	5	199010	0.234			
"ФЛОРИМИС" ЕООД	5			204005	0.119	2.37
"ФЛОРИМИС" ЕООД	3			179008	4.177	83.53

"ФЛОРИМИС" ЕООД	3	179012	3.398			
"ФЛОРИМИС" ЕООД	3	179028	2.953			
"ФЛОРИМИС" ЕООД	3	179003	2.353			
"ФЛОРИМИС" ЕООД	3			179022	1.565	31.31
"ФЛОРИМИС" ЕООД	3	179007	1.499			
"ФЛОРИМИС" ЕООД	3			179014	0.955	19.10
"ФЛОРИМИС" ЕООД	3			179005	0.934	18.67
"ФЛОРИМИС" ЕООД	3			179021	0.826	16.52
"ФЛОРИМИС" ЕООД	3			179004	0.637	12.73
"ФЛОРИМИС" ЕООД	3			179029	0.512	10.24
"ФЛОРИМИС" ЕООД	3	179017	0.499			
"ФЛОРИМИС" ЕООД	3	179018	0.487			
"ФЛОРИМИС" ЕООД	3			179027	0.453	9.05
"ФЛОРИМИС" ЕООД	3			179020	0.397	7.95
"ФЛОРИМИС" ЕООД	3			179002	0.374	7.48
"ФЛОРИМИС" ЕООД	3	179013	0.373			
"ФЛОРИМИС" ЕООД	3			179026	0.370	7.40
"ФЛОРИМИС" ЕООД	3			179034	0.366	7.32
"ФЛОРИМИС" ЕООД	3			179024	0.305	6.10
"ФЛОРИМИС" ЕООД	3	179030	0.278			
"ФЛОРИМИС" ЕООД	3	179011	0.278			
"ФЛОРИМИС" ЕООД	3			179025	0.274	5.48
"ФЛОРИМИС" ЕООД	3			179016	0.213	4.25
"ФЛОРИМИС" ЕООД	3			179009	0.175	3.50
"ФЛОРИМИС" ЕООД	3			179023	0.141	2.81
"ФЛОРИМИС" ЕООД	3			179015	0.092	1.84
"ФЛОРИМИС" ЕООД	3			179006	0.086	1.72
"ФЛОРИМИС" ЕООД	3			179019	0.053	1.05
"ФЛОРИМИС" ЕООД	2	229038	12.001			
"ФЛОРИМИС" ЕООД	2			229057	7.326	146.52
"ФЛОРИМИС" ЕООД	2			229039	3.958	79.16
"ФЛОРИМИС" ЕООД	2	229037	3.678			

"ФЛОРИМИС" ЕООД	2			229026	3.420	68.41
"ФЛОРИМИС" ЕООД	2			229018	3.012	60.24
"ФЛОРИМИС" ЕООД	2			229062	2.629	52.59
"ФЛОРИМИС" ЕООД	2			229058	2.564	51.29
"ФЛОРИМИС" ЕООД	2			229017	2.097	41.94
"ФЛОРИМИС" ЕООД	2	229056	1.991			
"ФЛОРИМИС" ЕООД	2	229011	1.920			
"ФЛОРИМИС" ЕООД	2			229014	1.895	37.91
"ФЛОРИМИС" ЕООД	2			229060	1.710	34.21
"ФЛОРИМИС" ЕООД	2			229059	1.603	32.06
"ФЛОРИМИС" ЕООД	2			229013	1.469	29.37
"ФЛОРИМИС" ЕООД	2			229027	1.425	28.50
"ФЛОРИМИС" ЕООД	2	229036	1.173			
"ФЛОРИМИС" ЕООД	2			229029	1.130	22.60
"ФЛОРИМИС" ЕООД	2			229020	1.114	22.28
"ФЛОРИМИС" ЕООД	2			229061	1.096	21.92
"ФЛОРИМИС" ЕООД	2			229063	0.814	16.29
"ФЛОРИМИС" ЕООД	2			229016	0.799	15.98
"ФЛОРИМИС" ЕООД	2	229030	0.753			
"ФЛОРИМИС" ЕООД	2			229015	0.749	14.99
"ФЛОРИМИС" ЕООД	2			229049	0.610	12.19
"ФЛОРИМИС" ЕООД	2	229053	0.500			
"ФЛОРИМИС" ЕООД	2	229055	0.500			
"ФЛОРИМИС" ЕООД	2			229052	0.402	8.04
"ФЛОРИМИС" ЕООД	2			229040	0.401	8.02
"ФЛОРИМИС" ЕООД	2	229050	0.400			
"ФЛОРИМИС" ЕООД	2	229054	0.400			
"ФЛОРИМИС" ЕООД	2	229051	0.399			
"ФЛОРИМИС" ЕООД	2			229041	0.359	7.18
"ФЛОРИМИС" ЕООД	2			229010	0.326	6.52
"ФЛОРИМИС" ЕООД	2			229028	0.221	4.42
"ФЛОРИМИС" ЕООД	2			229012	0.129	2.58

ОБЩО за ползвателя (дка)			93.467		149.441	2988.81
ИВАН КРУМОВ БОЖАНОВ	8			72007	5.010	100.20
ИВАН КРУМОВ БОЖАНОВ	8			72006	4.857	97.14
ИВАН КРУМОВ БОЖАНОВ	8			72014	3.307	66.15
ИВАН КРУМОВ БОЖАНОВ	8			224	2.630	52.60
ИВАН КРУМОВ БОЖАНОВ	8			225	2.172	43.44
ИВАН КРУМОВ БОЖАНОВ	8			72015	2.119	42.39
ИВАН КРУМОВ БОЖАНОВ	8			72008	2.074	41.48
ИВАН КРУМОВ БОЖАНОВ	8			72004	1.589	31.78
ИВАН КРУМОВ БОЖАНОВ	8			72003	1.464	29.29
ИВАН КРУМОВ БОЖАНОВ	8			72012	1.432	28.63
ИВАН КРУМОВ БОЖАНОВ	8	72016	1.281			
ИВАН КРУМОВ БОЖАНОВ	9	73005	3.598			
ИВАН КРУМОВ БОЖАНОВ	9			73003	0.750	15.00
ИВАН КРУМОВ БОЖАНОВ	9	73002	0.658			
ИВАН КРУМОВ БОЖАНОВ	9	73004	0.337			
ИВАН КРУМОВ БОЖАНОВ	10			75009	4.277	85.54
ИВАН КРУМОВ БОЖАНОВ	10			75022	3.294	65.89
ИВАН КРУМОВ БОЖАНОВ	10			75021	2.027	40.55
ИВАН КРУМОВ БОЖАНОВ	10			76023	1.793	35.87
ИВАН КРУМОВ БОЖАНОВ	10			76027	1.764	35.28
ИВАН КРУМОВ БОЖАНОВ	10			75007	1.723	34.47
ИВАН КРУМОВ БОЖАНОВ	10	76026	1.708			
ИВАН КРУМОВ БОЖАНОВ	10			75028	1.654	33.09
ИВАН КРУМОВ БОЖАНОВ	10			75011	1.501	30.02
ИВАН КРУМОВ БОЖАНОВ	10			75008	1.209	24.18
ИВАН КРУМОВ БОЖАНОВ	10			75014	1.080	21.60
ИВАН КРУМОВ БОЖАНОВ	10	75013	0.996			
ИВАН КРУМОВ БОЖАНОВ	10			76024	0.721	14.43
ИВАН КРУМОВ БОЖАНОВ	10			75020	0.647	12.94
ИВАН КРУМОВ БОЖАНОВ	10			75010	0.520	10.40
ИВАН КРУМОВ БОЖАНОВ	10			76025	0.470	9.39

ИВАН КРУМОВ БОЖАНОВ	10			75016	0.099	1.99
ИВАН КРУМОВ БОЖАНОВ	11			69004	5.191	103.82
ИВАН КРУМОВ БОЖАНОВ	11			69032	3.433	68.67
ИВАН КРУМОВ БОЖАНОВ	11	69031	2.377			
ИВАН КРУМОВ БОЖАНОВ	11			69033	2.183	43.65
ИВАН КРУМОВ БОЖАНОВ	11			69021	1.512	30.24
ИВАН КРУМОВ БОЖАНОВ	11			69024	1.493	29.85
ИВАН КРУМОВ БОЖАНОВ	11			69006	1.311	26.22
ИВАН КРУМОВ БОЖАНОВ	11			69018	1.210	24.20
ИВАН КРУМОВ БОЖАНОВ	11			69023	1.014	20.28
ИВАН КРУМОВ БОЖАНОВ	11	69028	0.957			
ИВАН КРУМОВ БОЖАНОВ	11			69029	0.906	18.12
ИВАН КРУМОВ БОЖАНОВ	11			69005	0.882	17.63
ИВАН КРУМОВ БОЖАНОВ	11			69009	0.836	16.72
ИВАН КРУМОВ БОЖАНОВ	11			69008	0.697	13.94
ИВАН КРУМОВ БОЖАНОВ	11	69011	0.606			
ИВАН КРУМОВ БОЖАНОВ	11			69020	0.600	12.00
ИВАН КРУМОВ БОЖАНОВ	11			69010	0.502	10.04
ИВАН КРУМОВ БОЖАНОВ	11			69027	0.300	6.00
ИВАН КРУМОВ БОЖАНОВ	11			69026	0.251	5.02
ИВАН КРУМОВ БОЖАНОВ	11	69042	0.249			
ИВАН КРУМОВ БОЖАНОВ	11			69043	0.122	2.44
ИВАН КРУМОВ БОЖАНОВ	11			69030	0.030	0.59
ИВАН КРУМОВ БОЖАНОВ	11			69016	0.023	0.46
ИВАН КРУМОВ БОЖАНОВ	6	72026	2.969			
ИВАН КРУМОВ БОЖАНОВ	6			72025	1.156	23.11
ИВАН КРУМОВ БОЖАНОВ	6	72027	0.596			
ИВАН КРУМОВ БОЖАНОВ	6			72028	0.412	8.24
ОБЩО за ползвателя (дка)			16.331		74.248	1484.95
РУМЕН СИМЕОНОВ ДОБРИНОВ	7	202008	7.137			
РУМЕН СИМЕОНОВ ДОБРИНОВ	7	202001	1.914			
РУМЕН СИМЕОНОВ ДОБРИНОВ	12	202003	18.055			

РУМЕН СИМЕОНОВ ДОБРИНОВ	12			202005	1.193	23.85
РУМЕН СИМЕОНОВ ДОБРИНОВ	12	202010	0.182			
ОБЩО за ползвателя (дка)			27.288		1.193	23.85

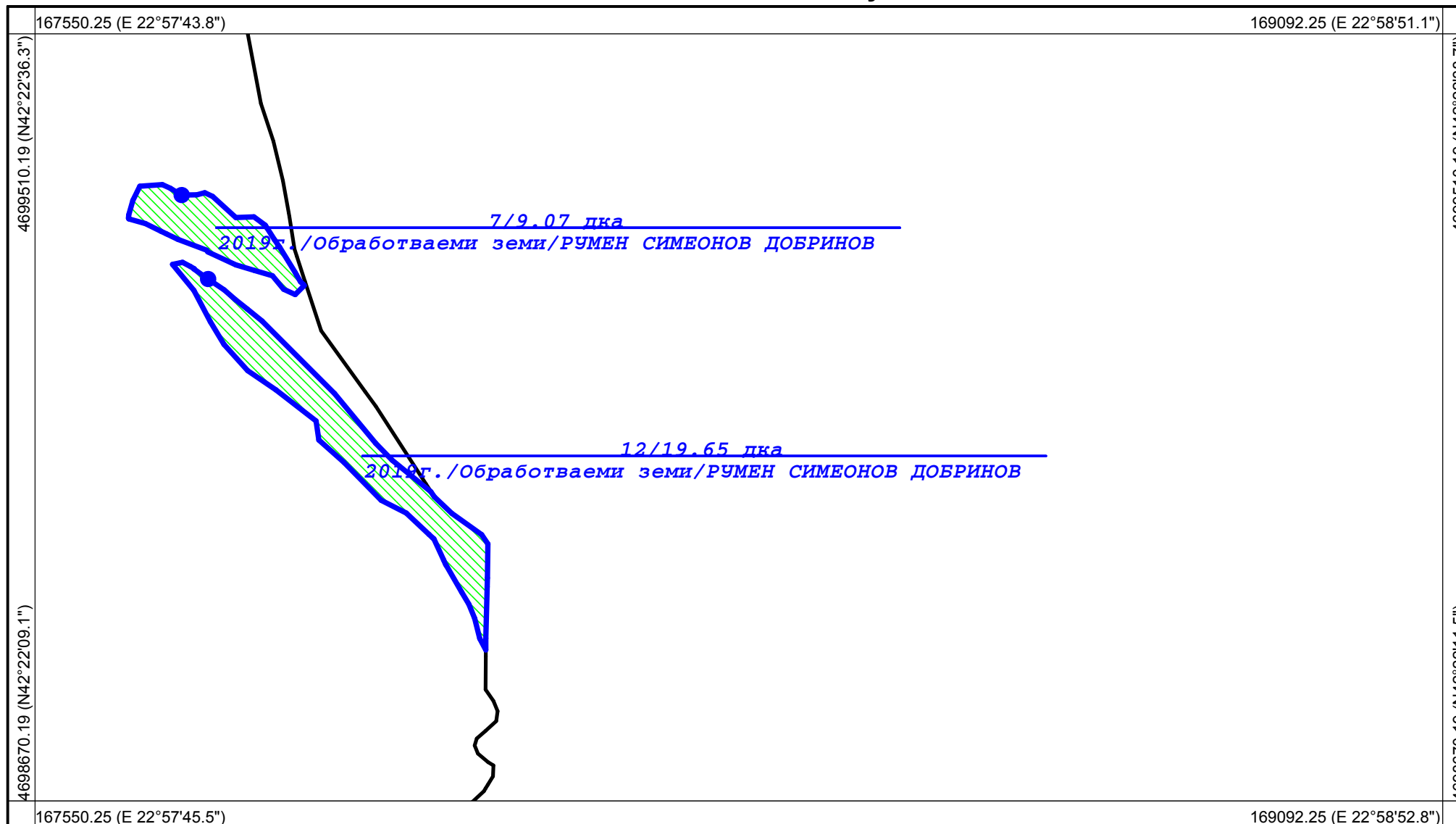
Област: Кюстендил
Община: Бобов дол
ЕКАТТЕ: 15446



РАБОТНА КАРТА НА ЗЕМЕДЕЛСКИ БЛОКОВЕ Землище: с. Голема Фуча

За служебно ползване!

Утвърдил: _____



Координатна система: **WGS84 (UTM), 35N**
Картна подложка: **ГЦ на СА, 1971-1991г.**
Актуалност на данните: **19.08.2018-19.08.2018 г.**
Дата на отпечатване: **29.08.2018 г.**
Образец: **CadIS – 15.11.2011 г.**

Мащаб **1:6000**
1 см = 60 м

0 60 120 180 240 300

Картен лист: **1/1**

Изработил: _____

Изготвено с **CadIS v.6**

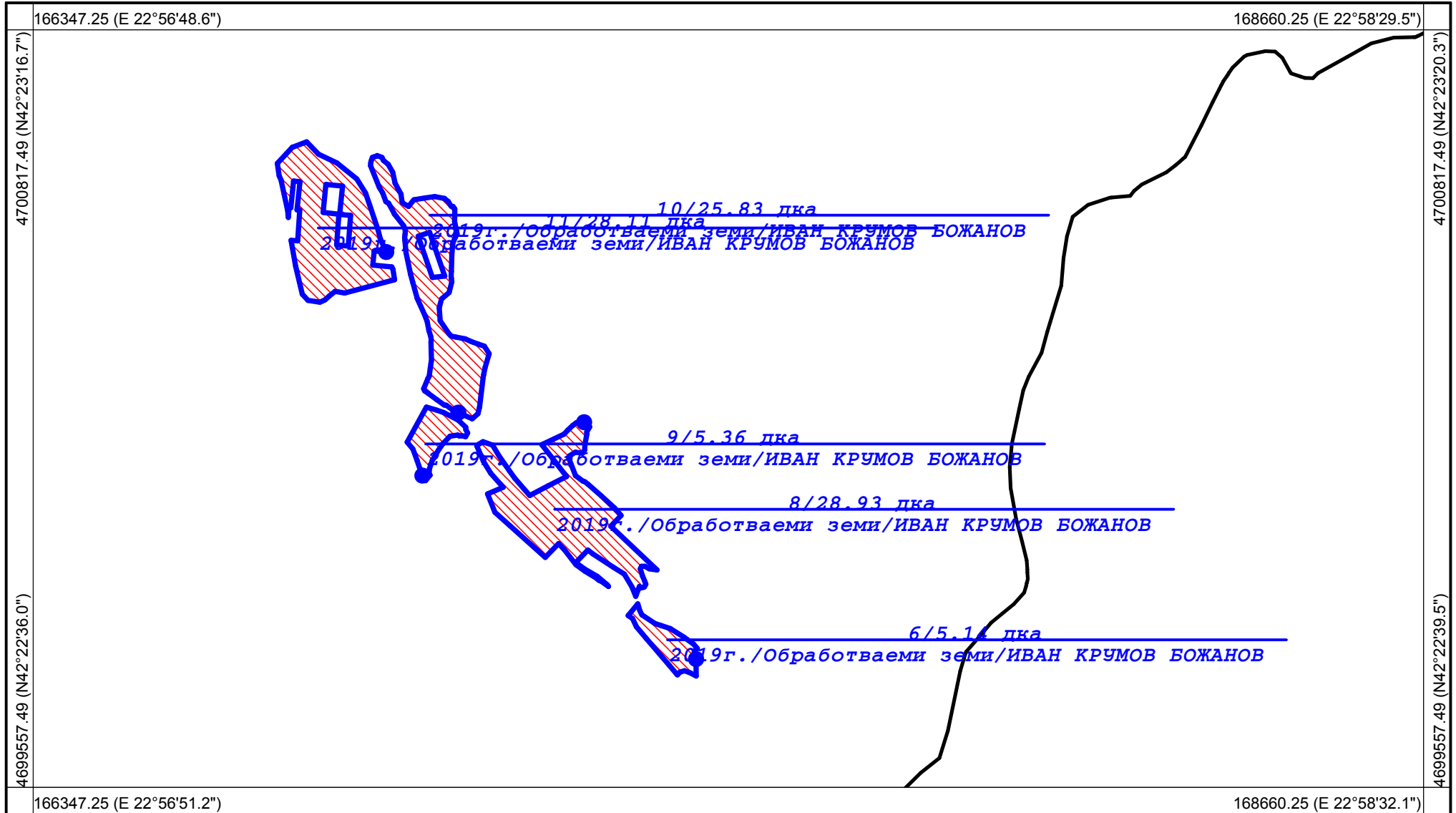
Област: Кюстендил
Община: Бобов дол
ЕКАТТЕ: 15446



РАБОТНА КАРТА НА ЗЕМЕДЕЛСКИ БЛОКОВЕ Землище: с. Голема Фуча

За служебно ползване!

Утвърдил: _____



Координатна система: **WGS84 (UTM), 35N**
Картна подложка: **ГЦ на СА, 1971-1991г.**
Актуалност на данните: **19.08.2018-19.08.2018 г.**
Дата на отпечатване: **29.08.2018 г.**
Образец: **CadIS – 15.11.2011 г.**

Мащаб **1:9000**
1 см = 90 m

0 90 180 270 360 450

Картен лист: **1/1**

Изработил: _____

Изготвено с **CadIS v.6**

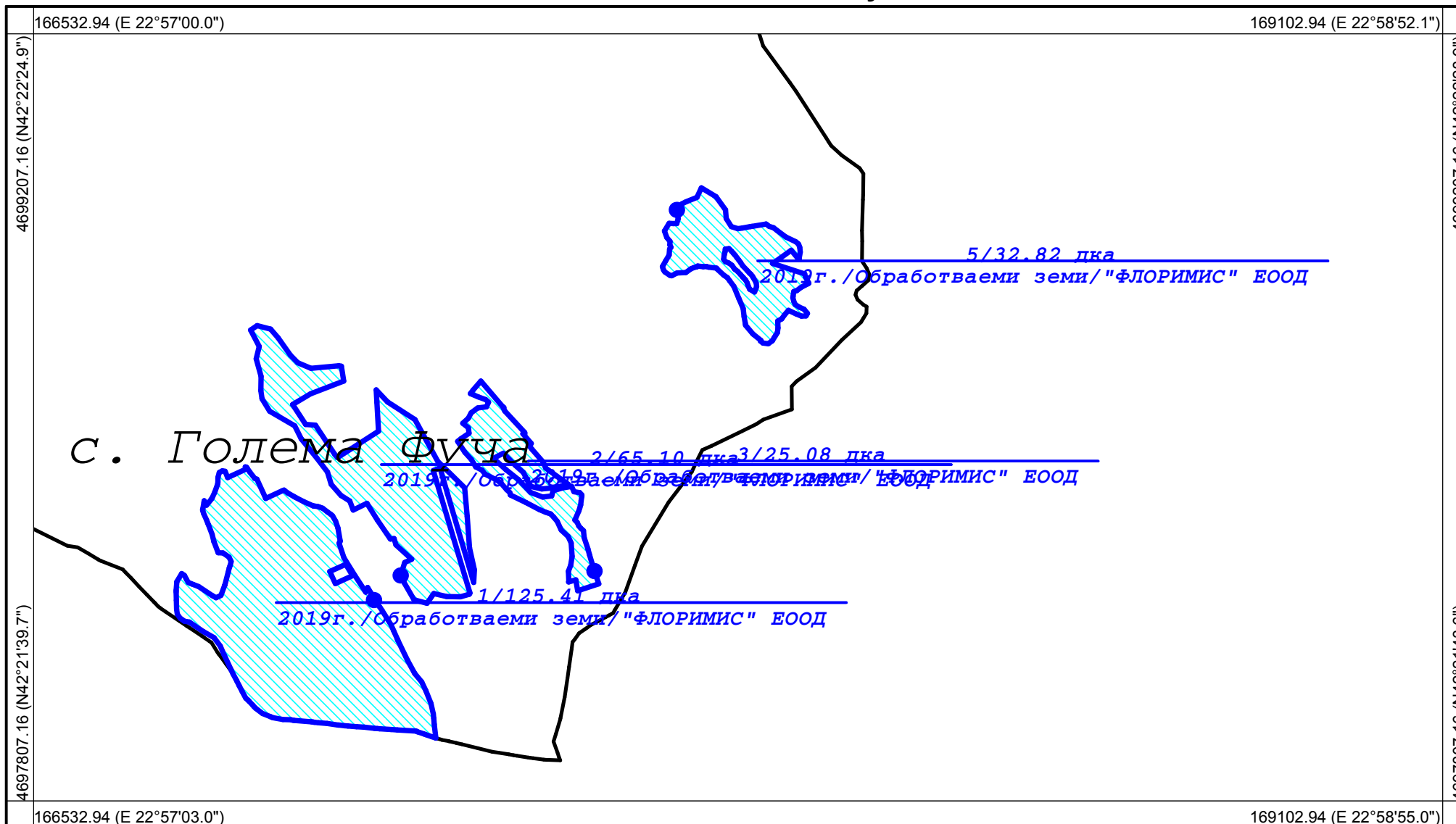
Област: Кюстендил
Община: Бобов дол
ЕКАТТЕ: 15446



РАБОТНА КАРТА НА ЗЕМЕДЕЛСКИ БЛОКОВЕ Землище: с. Голема Фуча

За служебно ползване!

Утвърдил: _____



Координатна система: **WGS84 (UTM), 35N**
Картна подложка: **ГЦ на СА, 1971-1991г.**
Актуалност на данните: **19.08.2018-19.08.2018 г.**
Дата на отпечатване: **29.08.2018 г.**
Образец: **CadIS – 15.11.2011 г.**

Мащаб **1:10000**
1 см = 100 м
0 100 200 300 400 500
Картен лист: **1/1**

Изработил: _____

Изготвено с **CadIS v.6**