



**МИНИСТЕРСТВО НА ЗЕМЕДЕЛИЕТО**  
**MINISTRY OF AGRICULTURE**

СОФИЯ 1040, бул. “Христо Ботев” № 55 • SOFIA 1040, 55 Hristo Botev blvd.

№ 398 – декември • December 2021

**А А**  
**Г Г**  
**Р Р**  
**О О**  
**С С**  
**Т Т**  
**А А**  
**Т Т**  
**И И**  
**С С**  
**Т Т**  
**И И**  
**К К**  
**А А**

**СТРУКТУРА**  
**НА ЛОЗЯТА В БЪЛГАРИЯ**

**2020 година**

**ОКОНЧАТЕЛНИ РЕЗУЛТАТИ**

**VINEYARD STRUCTURE**  
**SURVEY – BULGARIA**

**2020**

**FINAL RESULTS**

***РЕЗУЛТАТИ И АНАЛИЗИ***  
***RESULTS AND ANALYSES***

## СЪДЪРЖАНИЕ

## CONTENTS

<b>I. Въведение .....</b>	<b>4</b>
<i>I. Introduction .....</i>	<i>4</i>
<b>II. Основни дефиниции и понятия .....</b>	<b>5</b>
<i>II. Basic definitions and concepts .....</i>	<i>5</i>
<b>III. Резултати и анализи .....</b>	<b>8</b>
<i>III. Results and analyses .....</i>	<i>8</i>
<b>Графика 1. Относителен дял на броя стопанства, отглеждащи винени лозя по статистически райони.....</b>	<b>10</b>
<i>Figure 1. Percentage of the number of holdings and cultivated area under wine vines by statistical regions.....</i>	<i>10</i>
<b>Графика 2. Разпределение на площите с винени сортове лозя по статистически райони .....</b>	<b>10</b>
<i>Figure 2. Area under wine-grape varieties by statistical regions .....</i>	<i>10</i>
<b>Графика 3. Разпределение на площите с винени сортове лозя по вид продукция .....</b>	<b>11</b>
<i>Figure 3 Area under wine-grape varieties by type of production. ....</i>	<i>11</i>
<b>Графика 4. Относителен дял на площите според сортовете винени лозя в България.....</b>	<b>11</b>
<i>Figure 4 Percentage of the area under wine-grape varieties by variety in Bulgaria.....</i>	<i>11</i>
<b>Таблица 1. Стопанства и площи с плододаващи и млади, невстъпили в плододаване винени сортове лозя, разпределени по вид на продукцията и по статистически райони (NUTS 2).....</b>	<b>12</b>
<i>Table 1 Holdings and area under vines in/not yet in production by type of production and by statistical regions (NUTS 2). ....</i>	<i>12</i>
<b>Таблица 2. Стопанства и площи с винени сортове лозя, разпределени на групи по размер и по вид на продукцията на национално ниво .....</b>	<b>14</b>
<i>Table 2 Holdings and area under wine grape varieties by size and type of production at national level. ....</i>	<i>14</i>
<b>Таблица 3. Стопанства с лозя, разпределени по степен на специализация и по групи размер на площите с лозя на национално ниво .....</b>	<b>16</b>
<i>Table 3 Holdings and area under wine grape varieties by degree of specialization and by size classes of vineyards at national level .....</i>	<i>16</i>
<b>Таблица 4. Сортова и възрастова структура на винените лозя в България на статистически райони (включени са само винените сортове лозя с площ за страната над 500 ха) .....</b>	<b>18</b>
<i>Table 4 Variety and age structure of wine grape vines in Bulgaria by statistical regions (including only wine-grape varieties with area for the country over 500 ha). ....</i>	<i>18</i>
<b>Таблица 5. Относителен дял на площите с бели и червени винени сортове лозя в България .....</b>	<b>26</b>
<i>Table 5 Percentage of the area under white and red wine-grape varieties in Bulgaria.....</i>	<i>26</i>
<b>Карта 1. Относителен дял на площите на 5-те най-разпространени сорта с винени лозя към общата площ с винени лозя за съответната област в Северозападния район.....</b>	<b>27</b>
<i>Map 1. Percentage of the area of the 5 most common wine grape varieties to the total wine vineyard area by districts – Northwest Region.....</i>	<i>27</i>
<b>Карта 2. Относителен дял на площите на 5-те най-разпространени сорта с винени лозя към общата площ с винени лозя за съответната област в Северния централен район .....</b>	<b>27</b>
<i>Map 2. Percentage of the area of the 5 most common wine grape varieties to the total wine vineyard area by districts – North Central Region.....</i>	<i>27</i>
<b>Карта 3. Относителен дял на площите на 5-те най-разпространени сорта с винени лозя към общата площ с винени лозя за съответната област в Североизточния район .....</b>	<b>28</b>
<i>Map 3. Percentage of the area of the 5 most common wine grape varieties to the total wine vineyard area by districts – Northeast Region.....</i>	<i>28</i>

<b>Карта 4. Относителен дял на площите на 5-те най-разпространени сорта с винени лозя към общата площ с винени лозя за съответната област в Югоизточния район .....</b>	<b>28</b>
<i>Map 4. Percentage of the area of the 5 most common wine grape varieties to the total wine vineyard area by districts – Southeast Region.....</i>	<i>28</i>
<b>Карта 5. Относителен дял на площите на 5-те най-разпространени сорта с винени лозя към общата площ с винени лозя за съответната област в Югозападен район .....</b>	<b>29</b>
<i>Map 5. Percentage of the area of the 5 most common wine grape varieties to the total wine vineyard area by districts – Southwest Region.....</i>	<i>29</i>
<b>Карта 6. Относителен дял на площите на 5-те най-разпространени сорта с винени лозя към общата площ с винени лозя за съответната област в Южен централен район .....</b>	<b>30</b>
<i>Map 6. Percentage of the area of the 5 most common wine grape varieties to the total wine vineyard area by districts – South Central Region.....</i>	<i>30</i>
<b>Карта 7. Относителен дял на площите на 5-те най-разпространени сорта винени лозя спрямо общата площ с винени лозя в области.....</b>	<b>31</b>
<i>Map 7. Percentage of the area of the 5 most common wine grape varieties to the total wine vineyard area by districts.....</i>	<i>31</i>
<b>Карта 8. Разпределение на винените лозя по области .....</b>	<b>32</b>
<i>Map 8. Wine vineyards by districts.....</i>	<i>32</i>

## I. Въведение

Във връзка с изпълнението на задълженията на България по Регламент (ЕС) № 1337/2011 относно провеждане на наблюдение „Структурата на лозята в България през 2020 г.“, отдел „Агростатистика“ към Главна дирекция „Земеделие и регионална политика“ на Министерството на земеделието, в качеството си на орган на статистиката в областта на земеделието, осигурява статистиката за лозовите насаждения. Основният източник на данни е Лозарският регистър, създаден в съответствие с член 185а от Регламент (ЕО) № 1234/2007 за всички стопанства, включени в Регистъра, както е определено в член 3, параграф 1, буква а) от Регламент (ЕО) № 436/2009, поддържан от Изпълнителната агенция по лозата и виното (ИАЛВ).

Данните, които се предоставят относно статистиката на лозята, са определени в приложение II от Регламент (ЕС) № 1337/2011 и включват статистически данни за площите с лозя, разпределени по предназначение: за производство на вина със защитено наименование на произход (ЗНП), на вина със защитено географско указание (ЗГУ) и за други вина по сортов състав, година на засаждане и размер на площите. За предаване на данните съгласно чл. 8, ал. 2 получените масиви от индивидуални данни от Регистъра са обработени, обобщени и структурирани в таблици в съответствие изискванията на Регламент (ЕС) № 887/2014 относно техническия формат за предаване на европейските статистически данни за лозовите насаждения и наръчника на Евростат за статистика на структурата на лозята.

### Нормативна уредба:

- Регламент (ЕС) № 1337/2011 на Европейския парламент и на Съвета;
- Регламент (ЕС) № 887/2014, относно техническия формат за предаване на европейските статистически данни за лозовите насаждения.

Основната цел на изследването на структурата на лозята в България през 2020 година е да се получат статистически данни за:

- броя на земеделските стопанства, отглеждани лозови насаждения, и за размера на площите, заети с винени сортове лозови насаждения;
- площите, заети със сортовете винени лозя, които са предназначени за производство на вина със защитено наименование на произход (ЗНП), на вина със защитено географско указание (ЗГУ) и за други вина;
- сортовата и възрастовата структура на лозовите насажденията, определени на база лозарската година, в която са били създадени;
- площите с млади, невстъпили в плододаване лозя;
- площите с лозя с двойно предназначение;
- площите, предназначени за производство на стафиди;
- площите за производство на лозов посадъчен материал.

## I. Introduction

In connection with the fulfillment of Bulgaria's obligations under Regulation (EU) № 1337/2011 of the European Parliament and of the Council concerning European statistics on the Vineyards Structure in Bulgaria in 2020, the Agrostistics Department at the Agriculture and Regional Policy General Directorate at MA being the agricultural statistics body, provided the statistics on vineyards with the Vineyard Register being the main data source. The Vineyard Register was established in accordance with Article 185a of Regulation (EC) № 1234/2007 for all holdings included in the Register as defined in Article 3 (1) (a) of Regulation (EC) № 436/2009 and is maintained by the Executive Agency for Vine and Wine (EAVW).

The data to be provided on the vineyard statistics is set out in Annex II of Regulation (EU) № 1337/2011. It includes statistics on the area under vines allocated as intended: for the production of wines with a protected designation of origin (PDO), wines with a protected geographical indication (PGI) and for other wines by variety, year of planting and by area. For data transmission, according to Art. 8 (2), the collected data sets of individual data from the Register are processed, summarized and structured in tables as required by Regulation (EU) № 887/2014 concerning the technical format for data transmission of European statistics on vineyards and the Eurostat Vineyard Data Collection Handbook.

### Legislation:

- Regulation (EU) № 1337/2011 of the European Parliament and of the Council;
- Regulation (EU) № 887/2014 concerning the technical format for the transmission of European statistics on vineyards.

The main objective of the Vineyard Structure Survey 2020 in Bulgaria is to obtain statistics on:

- the number of holdings with area under wines and the size of this area;
- the area under wine grape varieties, intended for the production of wines with a protected designation of origin (PDO), wines with a protected geographical indication (PGI) and other wines;
- the variety and age structure of the vineyards based on the year of planting,
- the area under young vineyard plantation, not fruitbearing;
- area under dual purpose vines;
- the area intended for the production of raisins,
- the area for the production of vine planting material.

Статистическа тайна

Съгласно чл. 25 от Закона за статистиката индивидуалните данни са статистическа тайна и могат да се използват само за статистически цели. Органите на статистиката и техните служители не могат да разгласяват или предоставят:

- индивидуални статистически данни;
- статистическа информация, която обобщава данните за по-малко от три единици или за съвкупност, в която относителният дял на параметъра на една единица е над 85 на сто от общата стойност на този параметър за всички единици в съвкупността.

За да се гарантира тайната на индивидуалните данни, някои от тях са заместени със знак “с” (конфиденциални данни).

Данни за стопанствата не се предоставят на данъчни и социални служби и нямат юридическа стойност пред съда.

**II. Основни дефиниции и понятия**Обект и отчетен (референтен) период на наблюдението

Обект за наблюдение на изследването на структурата на лозята в България са всички стопанства с лозя, регистрирани в Лозарския регистър.

Наблюдението обхваща наличната информация в Регистъра към 31.07.2020 г.

Географски обхват

Обхванати са всички административни области на територията на България.

Рамка на изследването

Списък на статистическите единици – 44 289 стопанства, отглеждащи винени сортове лозя.

Лозарско стопанство

"Лозарско стопанство" е стопанска и технологична единица с единно управление, разположена на територията на един лозарски район, която се състои от лозарски имоти и в която производителят на винено грозде е собственик на лозарските имоти или ги ползва на друго правно основание съгласно Закона за виното и спиртните напитки.

Лозарските райони обхващат административно-териториалните единици съгласно приложение № 4 от Наредба № 12 от 19 октомври 2005 г. за условията и реда за създаване и поддържане на регистър на лозарските стопанства и специализирана карта на лозята и са, както следва:

- Северен лозарски район „Дунавска равнина“;
- Източен лозарски район „Черноморски“;
- Подбалкански лозарски район „Розова долина“;
- Южен лозарски район „Тракийска низина“;
- Югозападен лозарски район „Долината на Струма“.

Statistical confidentiality

According to Art. 25 of the Statistics Act the individual data collected shall be statistical confidentiality and shall only be used for statistical purposes. The statistical bodies and their employees may not disclose or provide:

- individual statistical data;
- statistical information that summarizes the data on less than three units or for a population in which the relative share of the parameter per unit exceeds 85 per cent of the total value of this parameter for all units in the population.

In order to ensure the individual data confidentiality, some of them are replaced with "c" (confidential data).

The data collected from the holdings is not provided to tax and social institutions and does not have legal value in court.

**II. Basic definitions and concepts**Object and reported (reference) observation period

Object of observation of the Vineyard Structure Survey in Bulgaria are all holdings with area under vines registered in the Vineyard Register.

The survey covers the information available in the Register as of 31.07.2020.

Geographical scope

All administrative regions on the territory of Bulgaria.

Survey framework

List of statistical units - 44 289 holdings growing wine grape varieties.

Winegrowing holdings

A "Wine-growing holding" is an economic and technological unit with unitary management, located on the territory of a wine-growing region, which consists of vineyard properties and in which the producer of wine grapes owns the vineyards or cultivates them on another legal basis, according to the Wine and Spirits Act.

The wine-growing regions comprise the administrative-territorial units according to Annex 4 of Ordinance № 12 of 19 October 2005 on the conditions and procedure for establishing and maintaining a register of vineyard holdings and a specialized vineyard map, are as follows:

- Northern Danube Plain wine region;
- Eastern Black Sea Region;
- Sub-Balkan Rose Valley wine region;
- Southern Thracian Lowland wine Region;
- Southwestern Struma valley wine region.

Съгласно чл. 29, ал. 2 от Закона за виното и спиртните напитки лозарско стопанство може да регистрира всяко физическо или юридическо лице, което:

- придобива или ползва засадена с лозови насаждения площ от най-малко 0,1 хектара;

#### Характеристики, които присъстват в Лозарския регистър

За всеки лозарски имот се събира информация за:

Община, населено място, местност, ЕКАТТЕ на населеното място, номер на масива, номер на имота, площ, година на засаждане, вътрередово и междуредово разстояние, сортов състав, форма на стопанисване, предназначение на произвежданото винено грозде от имота – (за вино със ЗНП, за вино със ЗГУ, за вино без ЗНП/ЗГУ).

#### Статистически показатели

- Лозарска година (от 01.08.(n) г. до 31.07.(n+1));
- Регистрационен номер на производителя на винено грозде;
- Наименование/Имена на производителя;
- ЕГН/ЕИК;
- Статистически район (NUTS2);
- Област (NUTS3);
- Община;
- Населено място – наименование;
- ЕКАТТЕ;
- Площ (ха);
- Година на засаждане;
- Сортосъстав;
- Цвят на гроздето;
- Предназначение на гроздето – за вино със ЗГУ, за вино със ЗНП и за други вина.

#### В площите с лозови насаждения са включени:

- Плододаващи лозя, от които е събрано грозде;
- Млади лозови насаждения, които са засадени, но които не плододават;
- Изоставени лозя, които са извън производство от най-малко пет години.

#### Грозде с двойно предназначение

"Грозде с двойно предназначение" означава грозде от сортовете лози, изброени в класифицираните сортове лози, изготвени от държавите членки в съответствие с член 81 (2) до (6) от Регламент (ЕС) № 1308/2013 на Европейския парламент и на Съвета от 17 декември 2013 година за установяване на обща организация на пазарите на селскостопански продукти (ООП регламент) (3), които се

According to Art. 29 (2) of the Wine and Spirits Act a vine-growing holding could be registered by any natural or legal person who:

- acquires or cultivates an area under vines of at least 0,1 hectares;

#### Characteristics that are present in the Vineyard Register

The data collection for each vineyard property includes:

Municipality, location, locality, UCATTU (Unified classifier of the administrative-territorial and territorial units) of the settlement, the plot/ parcel number, the property ID number, area, planting year, intra-row and inter-row distance, variety composition, legal status, designation of the produced wine grapes – for PDO, PGI vine, or for wine without PDO/PGI.

#### Statistical indicators

- Wine year (from 01.08 (n) to 31.07 (n + 1));
- Wine-grower registration number;
- Wine-grower name;
- PIN/UIC;
- Statistical Region (NUTS2);
- District (NUTS3);
- Municipality;
- Location - name;
- UCATTU;
- Area (ha);
- Planting year;
- Variety;
- Color of the grapes;
- Destination of grapes – for PGI wine, for PDO wine and for other wines.

#### The areas under vines include:

- Fruit-bearing vines from which grapes are harvested;
- Young vineyards that are planted but not fruit-bearing yet;
- Abandoned vines that have been out of production for at least five years.

#### Dual purpose grapes

Dual-purpose grapes mean grapes from vine varieties listed in the classification of vine varieties drawn up by the Member States in accordance with Article 81(2) to (6) of Regulation (EU) № 1308/2013 of the European Parliament and of the Council of 17 December 2013 establishing a common organisation of the markets in agricultural products (CMO Regulation) (3) that are produced both as wine grape

произвеждат както като винени сортове грозде, така и според случая – като десертни сортове лозя, сортове за производство на стафиди или сортове за производство на винени спиртни напитки.

Съгласно Заповед № РД 09-657/14.10.2014 година на министъра на земеделието сортовете с двойно предназначение, включени в списъка на класифицираните сортове лози по лозарски райони и/или лозарски зони в ЕС са: Александрийски мискет, Букет, Виктория, Дружба, Молдова, Перл дьо Ксаба (Перла), Поморийски бисер, Хамбургски мискет, Шасла и Шасла мискетова.

#### Вина със ЗНП, със ЗГУ и други вина

- със защитено наименование на произход (ЗНП) – включват се винени сортове лозя от определен район с препоръчани и разрешени сортове, от които се произвеждат качествени вина. При отглеждането на лозя за качествени вина се спазват определените за всеки район агротехнически мероприятия, с цел да се осигури оптимално качество на виното. Вино със ЗНП е вино, което е произведено в определен географски район, микрорайон или местност, чието наименование се използва за означаването му, и неговите качество и характеристики се дължат основно или изключително на специфичната географска среда с присъщите ѝ природни и човешки фактори. Гроздето, от което е произведено, произхожда изключително от този географски район, микрорайон или местност и е получено от винени сортове лози от вида *Vitis vinifera*.
- със защитено географско указание (ЗГУ) – винени лозя за производство на регионални вина със защитено географско указание. Съответства на българското традиционно наименование „трапезни вина с географско указание“. Произвеждат се от определени винени сортове от определен регион. Вино със ЗГУ е вино, което е произведено в район или определена местност, чието наименование се използва за означаването му и което притежава специфично качество, известност или други характеристики, които могат да се припишат на географския му произход. Най-малко 85 на сто от гроздето, използвано за неговото производство, произхожда изключително от този географски район и е получено от винени сортове лози от вида *Vitis vinifera* или кръстоска на *Vitis vinifera* с други видове от рода *Vitis*.
- винени сортове лозя за производство на други вина – всички други лозя със сортове, които не са включени в първите две категории.

#### Лозов посадъчен материал

Посадъчният материал обхваща разсадници и маточни лозя за подложки.

#### Година на засаждане и възраст

Обичайният период на засаждане е дефиниран в чл. 2 от Регламент № 1337/2011, като периодът на годината е когато лозята обикновено се засаждат. Започва в средата на есента и

varieties and, as the case may be, as table grape varieties, varieties for the production of dried grapes or varieties for the production of wine spirits.

According to the Order of the Minister of Agriculture № RD 09-657/14.10.2014, the dual-use varieties included in the list of classified vine varieties in wine-growing regions and/or wine-growing zones in the EU are: Alexandria Misket, Bouquet, Victoria, Druzhba, Moldova, Pearl de Xaba (Pearl), Pomorie pearl, Hamburg Misket, Shasla and Shasla Misketova.

#### PDO wines, PGI wines and other wines

- Protected designation of origin (PDO) – includes wine grape varieties from a certain region with recommended and authorized varieties from which quality wines are produced. The cultivation of vineyards for quality wines shall respect the agro-technical measures determined for each region in order to ensure the optimal quality of the wine. PDO wine is a wine produced in a defined geographical area, a micro-region or a locality whose name is used for its designation and its quality and characteristics are due primarily or exclusively to the specific geographical environment, with its natural and human factors. The grapes from which it is produced originate exclusively from this geographical area, micro-region or locality and is obtained from wine grape varieties of the species *Vitis vinifera*.
- Protected Geographical Indication (PGI) - Wine vineyards for the production of regional wines with a protected geographical indication. It corresponds with the traditional Bulgarian name "table wines with geographical indication". They are produced from certain wine varieties from a particular region. Wine with PGI is a wine produced in an area or a locality whose name is used for its designation and which has a specific quality, reputation or other characteristics attributable to its geographical origin. At least 85% of the grapes used for its production originate exclusively from that geographical area and it is obtained from wine grape varieties of the *Vitis vinifera* or *Vitis vinifera* crosses with other species of the genus *Vitis*.
- wine grape varieties for the production of other wines - all other vines with varieties not covered by the first two categories.

#### Material for the vegetative propagation of vines

The material for the vegetative propagation of vines comprises nurseries and parent vines for root-stocks.

#### Year of planting and age

The usual planting period is defined in Article 2 of Regulation № 1337/2011, as the period of the year when vineyards are usually planted starting in mid-autumn and

завършва в средата на пролетта на следващата година. Година на засаждане означава първата година, в която растението има вегетативно развитие, след деня, в който е поставено на окончателното си място за продукция. Възрастта е изчислена така, че годината на засаждане се счита за първа година.

### III. Резултати и анализи

В настоящата публикация са представени окончателните резултати за лозарската 2019/2020 година за структурата на лозята в България. Данните са представени съгласно Регламент (ЕС) № 1337/2011 на Европейския парламент и на Съвета и националните потребности от информация на ниво статистически райони (NUTS 2) според Европейската класификация на териториалните единици за статистически цели.

Ниво NUTS 2 на Европейската класификация на териториалните единици разделя страната на 6 статистически района:

- **Северозападен** (включва областите Видин, Враца, Монтана, Ловеч, Плевен);
- **Северен централен** (включва областите Велико Търново, Габрово, Русе, Разград, Силистра);
- **Североизточен** (включва областите Варна, Добрич, Търговище, Шумен);
- **Югоизточен** (включва областите Бургас, Сливен, Ямбол, Стара Загора).
- **Югозападен** (включва областите Благоевград, Кюстендил, Перник, София (столица), София);
- **Южен централен** (включва областите Кърджали, Пазарджик, Пловдив, Смолян, Хасково);

Обобщени резултати за структура на лозята в България са представени в графиките и картите по-долу. Подробна информация може да се получи от таблици от 1 до 5.

#### Обща информация за стопанствата

Използвани са наличните индивидуални данни на стопанствата от Лозарския регистър към 31 юли 2020 година.

Съгласно изискванията на Регламент (ЕС) № 1337/2011 за трайните насаждения и на Регламент (ЕС) № 887/2014 България има задължение да предостави информация за лозовите насаждения по сортове спрямо годината на засаждане. Приема се, че лозята, засадени в периода от 2018 до 31.07.2020 година са млади, невстъпили в плододаване лозя.

За попълване на таблици 1, 2, 3 и 4 съгласно Регламент (ЕС) № 887/2014 данните са агрегирани по групи. Таблиците включват различни агрегати. Във всички таблици сумата от площите трябва да съответства на реалната обща площ. И обратно, общият брой на стопанствата в таблици 1, 2 и 4 може да бъде по-голям от общия брой на лозарските стопанства (едно и също стопанство може да бъде включено

finishing by mid- spring of the following year. Planting year means the first year when the plant has vegetative development after the day when it is installed on its definitive production place. The age is calculated so that the planting year is considered to be year 1.

### III. Results and analyses

This publication presents the final results for the vineyard structure in Bulgaria 2019/2020. The data is presented in accordance with Regulation (EU) 1337/2011 of the European Parliament and of the Council, the national information needs including, at statistical regions (NUTS 2) level according to the European classification of territorial units for statistical purposes.

NUTS 2 level of the European Classification of Territorial Units divides the country into 6 statistical regions:

- **Severozapaden (Northwest)** (includes the districts Vidin, Vratsa, Montana, Lovech, Pleven);
- **Severoiztochen (North Central)** (includes the districts of Veliko Tarnovo, Gabrovo, Rousse, Razgrad, Silistra);
- **Severoiztochen (Northeast)** (includes the districts of Varna, Dobrich, Targovishte, Shumen);
- **Yugoiztochen (Southeast)** (includes the districts of Burgas, Sliven, Yambol, Stara Zagora).
- **Yugozapaden (Southwest)** (includes the districts Blagoevgrad, Kyustendil, Pernik, Sofia (stolitsa), Sofia);
- **Yuzhen tsentralen (South Central)** (includes the districts of Kardzhali, Pazardzhik, Plovdiv, Smolyan, Haskovo);

The summarized results of the Vineyard structure survey in Bulgaria are presented in the graphs and maps below. Detailed information can be obtained from Tables 1 to 5.

#### General information on holdings

The individual farm data represents the data available in the Vineyard Register as of 31 July 2020.

In accordance with the requirements of Regulation (EU) № 1337/2011 for permanent crops and Regulation (EU) № 887/2014 Bulgaria is obliged to provide information on the vine variety by the planting year. It is assumed that the vineyards planted between 2018 and 31.07.2020 are young, not yet in production vineyards.

To fill in Tables 1, 2, 3 and 4 in accordance to Regulation (EU) № 887/2014, the data was aggregated by groups. The tables include different aggregates. In all tables, the total area has to correspond to the real total area. Conversely, the total number of holdings in Tables 1, 2 and 4 may be larger than the total number of vineyard holdings (the same holding may be presented in several subcategories). In

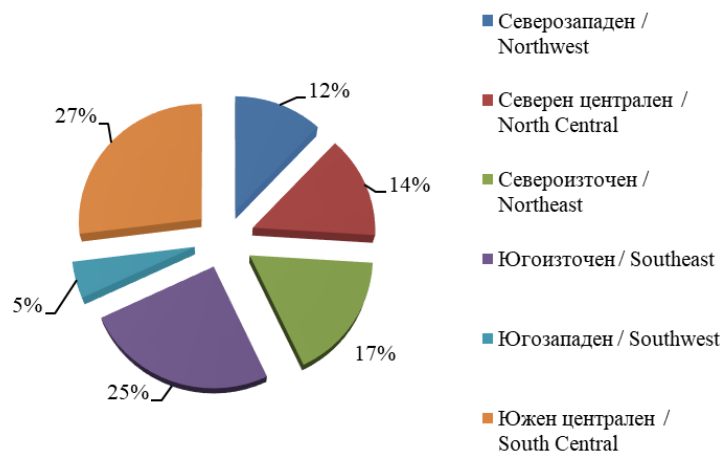


в няколко подкатегории). В таблица 3 общият брой на стопанствата трябва да съответства на реалния брой стопанства, тъй като категориите са фиксирани и двойно отчитане не е позволено.

- Таблица 1 от Регламент (ЕС) № 1337/2011 предоставя информация на ниво NUTS 2 за броя на лозарските стопанства и площите с плододаващи и млади, невстъпили в плододаване винени лозя според тяхното предназначение: за производство на вина със ЗНП и/или ЗГУ, за други вина, грозде с двойно предназначение, сушено грозде (стафиди), както и за площите с посадъчен материал. В позиция „Други лозя, неklasифицирани другаде“ се включват винени сортове лозя, които са извън европейската номенклатура със сортове лозя.
- Таблица 2 от Регламент (ЕС) № 1337/2011 предоставя информация на национално ниво NUTS 0 за броя и площта на лозарските стопанства по вид на продукцията и по групи, определени от размера на общата площ с лозя на стопанство. Използваната земеделска площ (ИЗП) не е взета предвид в изчисляването по клас размер на площите. В таблица 2 площите с посадъчен материал се включват в позиция „Други лозя, неklasифицирани другаде“.
- Таблица 3 от Регламент (ЕС) № 1337/2011 включва данни за степента на специализация на стопанства, отглеждащи винени сортове лозя. Специализацията се отнася за стопанствата, които произвеждат грозде, предназначено изключително и само за производство на вина със ЗНП, със ЗГУ, за други вина, грозде с двойно предназначение, сушено грозде (стафиди) и посадъчен материал. Тази таблица включва също класификация по размер на площите с лозя в стопанството. Категориите са взаимно изключващи се. Едно стопанство се отчита само в една категория (например, ако дадено стопанство произвежда грозде, подходящо за производство на вина със ЗГУ и за други вина, то се отчита само в категория “Стопанства с площи с лозя, предназначени за няколко вида производство”).
- Таблица 4 от Регламент (ЕС) № 1337/2011 включва данни за сортовете лозя, на които общата площ на един сорт е най-малко 500 хектара на национално ниво, по категории възраст.

Table 3, the total number of holdings has to correspond to the actual number of holdings as the categories are fixed not allowing double counting.

- Table 1 of Regulation (EU) № 1337/2011 provides information at NUTS 2 level on the number of vineyard holdings and the area under fruit-bearing and young, non-fruit-bearing vines by their purpose: for the production of PDO and/or PGI wines, for other wines, dual purpose grapes, dried grapes (raisins) and for the area under propagating material. The heading 'Other vines not classified elsewhere' includes wine grape varieties which are outside the European nomenclature of vine varieties.
- Table 2 of Regulation (EU) № 1337/2011 provides information at national NUTS 0 level on the number and size of the vineyard holdings by type of production and by size group of the total area under vines per holding. The utilized agricultural area (UAA) is not taken into account in the calculation by area size class. In Table 2, the area under propagating material is included in the heading 'Other vines not elsewhere classified'.
- Table 3 of Regulation (EU) № 1337/2011 includes data on the degree of specialization of holdings growing wine grape varieties. The specialization concerns holdings producing grapes exclusively intended for the production of wines with PDO, PGI, other wines, dual purpose grapes, dried grapes (raisins) and propagating material. This table also includes a size classification of the area under vines on the holding. The categories are mutually exclusive. A holding is reported in one category only (e.g. if a holding produces grapes suitable for the production of PGI wines and other wines, it is only recorded in the category 'Holdings with area under vines for several types of production').
- Table 4 in Regulation (EU) № 1337/2011 includes data on the vine varieties where the total area of one variety is at least 500 hectares at national level, by age.

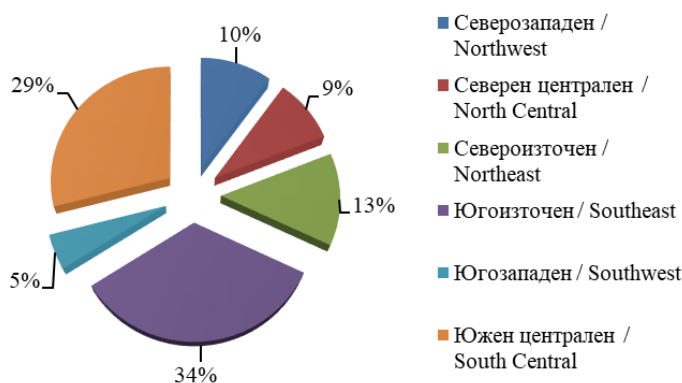
**Графика 1. Относителен дял на броя на стопанствата, отглеждащи винени лозя по статистически райони***Figure 1. Percentage of the number of holdings and cultivated area under wine vines by statistical regions*

Източник: ИАЛВ, Лозарски регистър / Source: Executive agency on vine and wine (EAVW), Vineyard register

Обработка: Министерство на земеделието, отдел "Агростатистика" / Processing: Ministry of Agriculture, Agrostistics Department

Стопанствата, отглеждащи винени сортове лозя в България, са 44 289. В сравнение с предходното изследване за структурата на лозята разпределението на броя и площите на стопанствата, отглеждащи винените сортове лозя по райони, остава непроменено. Най-много от тези стопанства са концентрирани в Южния централен район – 27% от всички стопанства, следван от Югоизточния район с 25% от всички стопанства.

The holdings cultivating wine grape varieties in Bulgaria are 44 289. Compared to the previous vineyard structure survey, the distribution of area and holdings growing wine grape varieties by regions remains unchanged. Most of the holdings growing wine grape varieties are concentrated in the South Central region - 27% of all holdings, followed by the Southeastern region with 25% of all holdings.

**Графика 2. Относителен дял на площите с винени сортове лозя по статистически райони***Figure 2. Percentage of the area under wine-grape varieties by statistical regions*

Източник: ИАЛВ, Лозарски регистър / Source: Executive agency on vine and wine (EAVW), Vineyard register

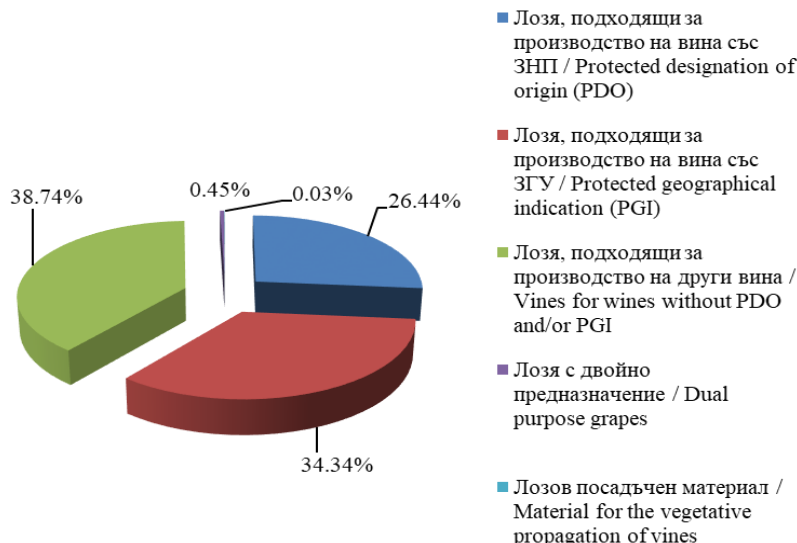
Обработка: Министерство на земеделието, отдел "Агростатистика" / Processing: Ministry of Agriculture, Agrostistics Department

Графика 2 показва процентното съотношение на площите с лозови насаждения, регистрирани в лозарския регистър – 60 169 ха (вкл. площите за производство на посадъчен материал) по райони. Най-големи площи са концентрирани в Югоизточния и Южния централен район.

Figure 2 shows the percentage of the area under vines registered in the vineyard register - 60 169 ha (the area, intended to produce material for the vegetative propagation of vines incl.) by regions. The largest area is concentrated in the Southeastern Region and the South Central Region.

**Графика 3. Относителен дял на площите с винени сортове лозя по вид на продукцията**

Figure 3. Percentage of the area under wine-grape varieties by type of production



Източник: ИАЛВ, Лозарски регистър / Source: Executive agency on vine and wine (EAVW), Vineyard register

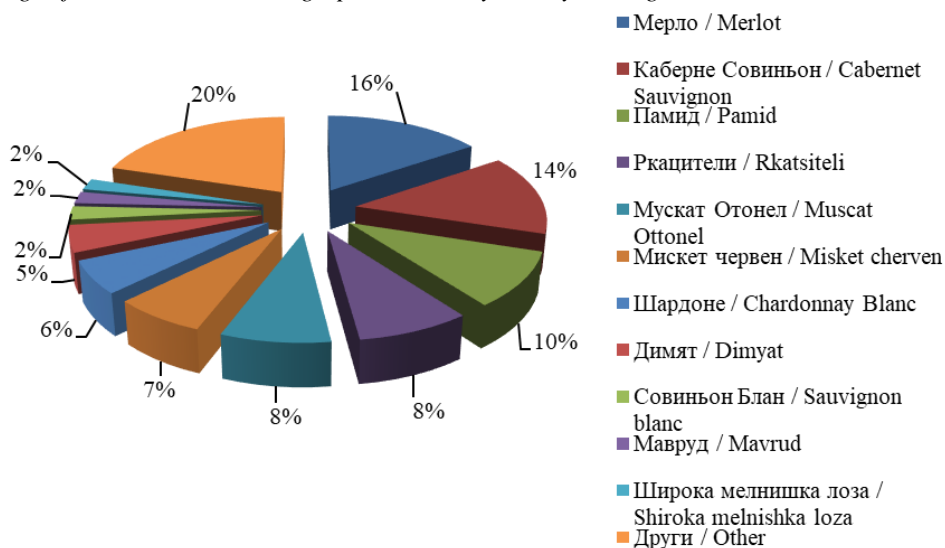
Обработка: Министерство на земеделието, отдел "Агростатистика" / Processing: Ministry of Agriculture, Agrostistics Department

Графика 3 показва относителния дял на площите със сортове, подходящи за производство на други вина – 23 309 ха, следвани от площи със сортове за производство на вина със защитено географско указание (ЗГУ) – 20 660 ха, и за производство на вина със защитено наименование за произход (ЗНП) – 15 911 ха.

Figure 3 shows the percentage of the area under varieties, suitable for the production of other wines – 23 309 ha, followed by the area under varieties for the production of wines with a protected geographical indication (PGI) – 20 660 ha and for the production of wines with a protected designation of origin (PDO) – 15 911 ha.

**Графика 4. Относителен дял на площите според сортовете винени лозя в България**

Figure 4. Percentage of the area under wine-grape varieties by variety in Bulgaria



Източник: ИАЛВ, Лозарски регистър / Source: Executive agency on vine and wine (EAVW), Vineyard register

Обработка: Министерство на земеделието, отдел "Агростатистика" / Processing: Ministry of Agriculture, Agrostistics Department

На графика 4 са показани най-разпространените сортове в страната. Сорт Мерло заема най-голяма площ – около 9.3 хил. ха, което представлява 16% от общите площи с винени лозя, следван от сорт Каберне – 14%, и сорт Памид – 10%.

Figure 4 shows the most common varieties in the country. Merlot occupies the largest area – about 9.3 thousand hectares, representing 16% of the total vineyard area, followed by Cabernet – 14%, and Pamid – 10%.

Таблица 1 от Регламент (ЕС) № 1337/2011 / Table 1 of Regulation (EU) № 1337/2011

Стопанства\* и площи с плододаващи и млади, невстъпили в плододаване винени сортове лозя, разпределени по вид на продукцията и по статистически райони (NUTS 2)

Holdings\* and area under vines in/not yet in production by type of production and by statistical regions (NUTS 2)

Вид продукция	Код	България Bulgaria		Северозападен Northwest		Северен централен North Central	
		Стопанства* (брой) Holdings (number)	Площ (ха) Area (ha)	Стопанства (брой) Holdings (number)	Площ (ха) Area (ha)	Стопанства (брой) Holdings (number)	Площ (ха) Area (ha)
		<b>Лозя, общо (плододаващи и все още неплододаващи) Σ 2, 9, 16, 17</b>	<b>1</b>	<b>44 289</b>	<b>60 169.01</b>	<b>5 276</b>	<b>5 604.37</b>
Лозя, плододаващи — общо Σ 3, 8	2	44 209	58 309.77	5 270	5 329.27	6 319	5 318.12
Лозя, плододаващи — грозде за производство на вино — общо Σ 4, 5, 6, 7	3	44 209	58 309.77	5 270	5 329.27	6 319	5 318.12
Лозя, плододаващи — грозде за производство на вина със ЗНП	4	2 579	15 153.68	169	1 083.94	85	c
Лозя, плододаващи — грозде за производство на вина със ЗГУ	5	15 525	19 733.67	669	1 394.39	742	1 150.26
Лозя, плододаващи — грозде за производство на вина без ЗНП или ЗГУ	6	28 286	23 177.19	3 671	2 706.91	5 550	3 554.54
Лозя, плододаващи — грозде с двойно предназначение	7	1 258	245.23	938	144.03	67	c
Лозя, плододаващи — грозде за стафиди	8	-	-	-	-	-	-
<b>Лозя, все още неплододаващи — общо Σ 10, 15</b>	<b>9</b>	<b>235</b>	<b>1 838.88</b>	<b>13</b>	<b>c</b>	<b>22</b>	<b>c</b>
<b>Лозя, все още неплододаващи — грозде за производство на вино — общо Σ 11, 12, 13, 14</b>	<b>10</b>	<b>235</b>	<b>1 838.88</b>	<b>13</b>	<b>c</b>	<b>22</b>	<b>c</b>
Лозя, все още неплододаващи — грозде за производство на вина със ЗНП	11	125	756.93	7	75.90	10	64.26
Лозя, все още неплододаващи — грозде за производство на вина със ЗГУ	12	129	926.30	12	189.55	16	124.18
Лозя, все още неплододаващи — грозде за производство на вина без ЗНП или ЗГУ	13	39	131.95	1	c	2	c
Лозя, все още неплододаващи — грозде с двойно предназначение	14	13	23.70	-	-	-	-
Лозя, все още неплододаващи — грозде за стафиди	15	-	-	-	-	-	-
<b>Лозов посадъчен материал</b>	<b>16</b>	<b>21</b>	<b>20.36</b>	<b>2</b>	<b>c</b>	<b>5</b>	<b>c</b>
<b>Други лозя, неklasифицирани другаде</b>	<b>17</b>	<b>-</b>	<b>-</b>	<b>-</b>	<b>-</b>	<b>-</b>	<b>-</b>

\*Сумата от броя на стопанствата по колонии не съвпада с общия брой на лозарските стопанства, тъй като едно стопанство може да попадне в няколко позиции.

\*The total number of holdings per column does not coincide with the total number wine-growing holdings as one holding may fall into several headings.

Източник: ИАЛВ, Лозарски регистър / Source: Executive agency on vine and wine (EAVW), Vineyard register

Обработка: Министерство на земеделието, отдел "Агростатистика" / Processing: Ministry of Agriculture, Agrostistics Department

Североизточен Northeast		Югоизточен Southeast		Югозападен Southwest		Южен централен South Central		Code	Type of production
Стопанства (брой) Holdings (number)	Площ (ха) Area (ha)	Стопанства (брой) Holdings (number)	Площ (ха) Area (ha)	Стопанства (брой) Holdings (number)	Площ (ха) Area (ha)	Стопанства (брой) Holdings (number)	Площ (ха) Area (ha)		
								1	<b>Total area under vines (in/not yet in production) Σ 2, 9, 16, 17</b>
7 402	7 096.53	11 073	20 806.93	2 067	3 367.59	12 140	17 758.04		
								2	<b>Vines in production — Total Σ 3, 8</b>
7 394	6 924.91	11 046	20 121.75	2 060	3 273.57	12 120	17 342.15		
								3	<b>Vines in production — Wine grapes — Total Σ 4, 5, 6, 7</b>
151	1 576.69	981	6 340.28	199	c	994	4 905.63	4	Vines in production — Grapes for PDO wines
2 612	2 310.37	5 352	7 658.35	1 421	1 197.21	4 729	6 023.09	5	Vines in production — Grapes for PGI wines
5 036	3 034.18	5 783	6 038.15	683	1 438.70	7 563	6 404.71	6	Vines in production — Grapes for wines with neither PDO nor PGI
20	3.67	218	84.97	2	c	13	8.72	7	Vines in production — Dual purpose grapes
-	-	-	-	-	-	-	-	8	<b>Vines in production — Raisins</b>
15	168.14	91	683.28	25	94.02	69	415.89	9	<b>Vines not yet in production — Total Σ 10, 15</b>
15	168.14	91	683.28	25	94.02	69	415.89	10	<b>Vines not yet in production — Wine grapes — Total Σ 11, 12, 13,14</b>
9	36.67	49	337.52	19	54.60	31	187.98	11	Vines not yet in production — Grapes for PDO wines
9	117.09	34	254.50	11	32.25	47	208.73	12	Vines not yet in production — Grapes for PGI wines
4	14.38	20	69.46	4	c	8	c	13	Vines not yet in production — Grapes for wines with neither PDO nor PGI
-	-	11	21.80	1	c	1	c	14	Vines not yet in production — Dual purpose grapes
-	-	-	-	-	-	-	-	15	<b>Vines not yet in production — Raisins</b>
4	3.48	10	1.90	-	-	-	-	16	<b>Vines intended to produce material for the vegetative propagation of vines</b>
-	-	-	-	-	-	-	-	17	<b>Other vines n.e.c.</b>

Таблица 2 от Регламент (ЕС) № 1337/2011 / Table 2 of Regulation (EU) № 1337/2011

Стопанства\* и площи с винени сортове лозя, разпределени на групи по размер и по вид на продукцията на национално ниво

*Holdings\* and area under wine grape varieties by size and type of production at national level*

Клас размер на площите с лозя (ха)	Общо Total Σ 3, 4, 13, 14, 15, 16		Лозя за производство на вино — общо Vines for wine grapes – Total Σ 5, 6, 7, 8, 9, 10, 11, 12		Лозя за вино със ЗНП Vines for wines with PDO		Лозя за вино със ЗГУ Vines for wines with PGI	
	Стопанства*		Стопанства		Стопанства		Стопанства	
	(брой) Holdings (number)	Площ (ха) Area (ha)	(брой) Holdings (number)	Площ (ха) Area (ha)	(брой) Holdings (number)	Площ (ха) Area (ha)	(брой) Holdings (number)	Площ (ха) Area (ha)
	1	2	3	4	5	6	7	8
<b>Общо</b>	<b>44 289</b>	<b>60 169.01</b>	<b>44 281</b>	<b>60 148.65</b>	<b>2 624</b>	<b>15 910.61</b>	<b>15 578</b>	<b>20 659.97</b>
По-малко от 0.10 ха	13 487	793.24	13 485	793.14	32	с	31	1.61
От 0.10 до 0.49 ха	20 097	4 209.27	20 095	4 208.22	579	163.71	8 994	2 115.19
От 0.50 до 0.99 ха	4 975	3 412.71	4 973	3 411.09	543	348.55	3 428	2 158.62
От 1 до 2.9 ха	3 508	5 609.31	3 507	5 606.73	765	с	2 201	3 012.48
От 3 до 4.9 ха	610	2 354.17	609	2 351.07	182	с	246	757.09
От 5 до 9.9 ха	558	4 054.04	558	4 053.72	152	с	202	1 012.05
10 ха или повече	1 054	39 736.27	1 054	39 724.68	371	12 760.03	476	11 602.93

\*Сумата от броя на стопанствата по колони не съвпада с общия брой на лозарските стопанства, тъй като едно стопанство може да попадне в няколко позиции.

\*The total number of holdings does not coincide with the total number wine-growing holdings as one holding may fall into several headings.

Източник: ИАЛВ, Лозарски регистър / Source: Executive agency on vine and wine (EAVW), Vineyard register

Обработка: Министерство на земеделието, отдел "Агростатистика" / Processing: Ministry of Agriculture, Agrostistics Department

Лозя за вино без ЗНП и/или ЗГУ Vines for wines without PDO and/or PGI		Лозя с двойно предназначение Vines for dual purpose grapes		Лозя за стафиди Vines for dried grapes		Други лозя, некласифицирани другаде (вкл. за посадъчен материал) Vines not elsewhere classified (incl. propagation material)		Size class of area under vines (ha)
Стопанства (брой) Holdings (number)	Площ (ха) Area (ha)	Стопанства (брой) Holdings (number)	Площ (ха) Area (ha)	Стопанства (брой) Holdings (number)	Площ (ха) Area (ha)	Стопанства (брой) Holdings (number)	Площ (ха) Area (ha)	
9	10	11	12	13	14	15	16	
<b>28 315</b>	<b>23 309.14</b>	<b>1 269</b>	<b>268.93</b>	-	-	<b>21</b>	<b>20.36</b>	<b>Total</b>
12 647	744.18	780	c	-	-	2	c	Less than 0.10 ha
11 408	1 883.82	373	45.50	-	-	5	1.05	From 0.10 to 0.49 ha
1 781	888.07	34	15.85	-	-	4	1.62	From 0.50 to 0.99 ha
1 187	1 383.59	29	c	-	-	2	c	From 1 to 2.9 ha
289	973.33	9	c	-	-	1	c	From 3 to 4.9 ha
338	2 179.95	11	c	-	-	1	c	From 5 to 9.9 ha
665	15 256.20	33	105.52	-	-	6	11.59	10 ha or over

Таблица 3 от Регламент (ЕС) № 1337/2011 / Table 3 of Regulation (EU) № 1337/2011

Стопанства и площи с винени сортове лозя, разпределени по степен на специализация и групи по размер на площите с лозя на национално ниво

Holdings and area under wine grape varieties by degree of specialization and size classes of vineyards at national level

Спецификация на стопанството	Код	Общо Total		По-малко от 0.10 ха Less than 0.10 ha		От 0.10 до 0.49 ха From 0.10 to 0.49 ha		От 0.50 до 0.99 ха From 0.50 to 0.99 ha	
		Стопанства (брой) Holdings (number)	Площ (ха) Area (ha)	Стопанства (брой) Holdings (number)	Площ (ха) Area (ha)	Стопанства (брой) Holdings (number)	Площ (ха) Area (ha)	Стопанства (брой) Holdings (number)	Площ (ха) Area (ha)
		<b>Стопанства с лозя — общо Σ 2, 9, 10, 11</b>	<b>1</b>	<b>44 289</b>	<b>60 169.01</b>	<b>13 487</b>	<b>793.24</b>	<b>20 097</b>	<b>4 209.27</b>
Стопанства с лозя, специализирани изключително за производство на вино Σ 3, 7, 8	2	43 000	57 215.20	12 705	747.43	19 719	4 151.60	4 937	3 386.38
Стопанства с лозя, специализирани изключително за производство на вина със ЗНП и/или ЗГУ Σ 4, 5, 6	3	14 793	26 636.66	60	3.15	8 379	2 045.69	3 160	2 161.74
Стопанства с лозя, специализирани изключително за производство на вина със ЗНП	4	1 845	5 021.04	31	1.63	532	153.48	439	308.10
Стопанства с лозя, специализирани изключително за производство на вина със ЗГУ	5	12 383	10 669.65	29	1.52	7 803	1 877.19	2 627	1 788.39
Стопанства с лозя, предназначени изключително за производство на вина със ЗНП и ЗГУ	6	565	10 945.97	-	-	44	15.02	94	65.25
Стопанства с лозя, специализирани изключително за производство на вина без ЗНП и/или без ЗГУ	7	25 572	17 748.63	12 642	744.03	10 205	1 763.31	1 081	740.87
Стопанства с лозя, специализирани за производство на няколко вида вино	8	2 635	12 829.91	3	0.25	1 135	342.60	696	483.77
Стопанства с лозя, специализирани изключително за производство на грозде за стафиди	9	-	-	-	-	-	-	-	-
Стопанства с други лозя (посадъчен материал)	10	8	7.89	2	c	2	c	2	c
Стопанства с лозя, за няколко вида производства (грозде за вино, с двойно предназначение и посадъчен материал)	11	1 281	2 945.92	780	45.71	376	56.90	36	24.91

Източник: ИАЛВ, Лозарски регистър / Source: Executive agency on vine and wine (EAVW), Vineyard register

Обработка: Министерство на земеделието, отдел "Агростатистика" / Processing: Ministry of Agriculture, Agrostistics Department



От 1 до 2.9 ха From 1 to 2.9 ha		От 3 до 4.9 ха From 3 to 4.9 ha		От 5 до 9.9 ха From 5 to 9.9 ha		10 ха или повече 10 ha or over		Code	Specialisation
Стопанства (брой) Holdings (number)	Площ (ха) Area (ha)	Стопанства (брой) Holdings (number)	Площ (ха) Area (ha)	Стопанства (брой) Holdings (number)	Площ (ха) Area (ha)	Стопанства (брой) Holdings (number)	Площ (ха) Area (ha)		
3 508	5 609.31	610	2 354.17	558	4 054.04	1 054	39 736.27	1	Holdings with area under vines – Total $\Sigma$ 2, 9, 10, 11
3 478	5 556.90	600	2 318.54	546	3 958.52	1 015	37 095.83	2	Holdings with area under vines exclusively intended for wine production $\Sigma$ 3, 7, 8
2 294	3 651.73	312	1 185.78	213	1 513.80	375	16 074.77	3	Holdings with area under vines exclusively intended for production of PDO and/or PGI wine $\Sigma$ 4, 5, 6
565	964.09	120	456.74	61	434.18	97	2 702.82	4	Holdings with area under vines exclusively intended for production of PDO wine
1 566	2 404.41	155	581.18	91	634.52	112	3 382.44	5	Holdings with area under vines exclusively intended for production of PGI wine
163	283.23	37	147.86	61	445.10	166	9 989.51	6	Holdings with area under vines exclusively intended for production of PDO and PGI wine
705	1 140.02	223	876.72	272	2 000.80	444	10 482.88	7	Holdings with area under vines exclusively intended for production of non-PDO and/or non- PGI wine
479	765.15	65	256.04	61	443.92	196	10 538.18	8	Holdings with area under vines intended for production of several types of wine
-	-	-	-	-	-	-	-	9	Holdings with area under vines exclusively intended for the production of dry grapes
1	c	1	c	-	-	-	-	10	Holdings with other area under vines
29	c	9	c	12	95.52	39	2 640.44	11	Holdings with area under vines intended for several types of production (incl. vines for wine, dual purpose grapes and propagation material)

Таблица 4 от Регламент (ЕС) № 1337/2011 / Table 4 of Regulation (EU) № 1337/2011

## Сортова и възрастова структура на винените лозя в България по статистически райони (включени са само винените сортове лозя с площ за страната над 500 ха)

Variety and age structure of wine-grape vines in Bulgaria by statistical regions (including only wine-grape varieties with area for the country over 500 ha)

Сортове винени лозя Wine-grape varieties / Статистически райони NUTS 2	Общо Total		До 3 години Less than 3 years (2018-2020)		От 3 до 9 години From 3 to 9 years (2011-2017)		От 10 до 29 години From 10 to 29 years (1991-2010)		30 и повече години 30 years or over (преди/since 1990)	
	Стоп-ва (брой)	Площ (ха)	Стоп-ва (брой)	Площ (ха)	Стоп-ва (брой)	Площ (ха)	Стоп-ва (брой)	Площ (ха)	Стоп-ва (брой)	Площ (ха)
	Holdings (number)	Area (ha)	Holdings (number)	Area (ha)	Holdings (number)	Area (ha)	Holdings (number)	Area (ha)	Holdings (number)	Area (ha)
	1	2	3	4	5	6	7	8	9	10
<b>България / Bulgaria</b>	<b>40 184</b>	<b>53 698.32</b>	<b>200</b>	<b>1 326.74</b>	<b>342</b>	<b>3 541.89</b>	<b>2 784</b>	<b>11 893.80</b>	<b>37 796</b>	<b>36 935.89</b>
<b>Бели винени сортове/White wine-grape varieties</b>	<b>20 528</b>	<b>22 957.58</b>	<b>156</b>	<b>827.52</b>	<b>249</b>	<b>2 205.43</b>	<b>1 205</b>	<b>3 301.87</b>	<b>19 292</b>	<b>16 622.76</b>
Алиготе / Aligote	387	501.91	3	10.23	5	3.19	7	8.96	373	479.53
Димят / Dimyat	4 511	2 866.06	12	15.58	17	44.80	332	78.51	4 169	2 727.17
Мискет червен / Misket cherven	5 944	4 100.34	6	2.50	11	50.34	153	117.24	5 807	3 930.26
Мускат Отонел / Muscat Ottonel	3 929	4 809.89	93	430.76	140	732.23	307	1 126.23	3 496	2 520.67
Ркацител / Rkatsiteli	6 749	4 992.48	-	-	4	3.40	285	48.63	6 476	4 940.45
Совиньон Блан / Sauvignon blanc	408	1 433.33	61	184.31	118	561.42	106	511.23	168	176.37
Шардоне / Chardonnay Blanc	1 129	3 525.56	46	162.72	117	619.51	226	1 332.34	796	1 410.99
Юни блан / Ugni blanc, Trebbiano	353	728.01	10	21.42	16	190.54	15	78.73	317	437.32
<b>Червени винени сортове / Red wine-grape varieties</b>	<b>23 554</b>	<b>29 827.04</b>	<b>107</b>	<b>476.24</b>	<b>242</b>	<b>1 224.21</b>	<b>1 841</b>	<b>8 151.76</b>	<b>21 958</b>	<b>19 974.83</b>
Гъмза / Gamza	1 562	1 185.58	7	35.24	11	24.04	86	10.95	1 466	1 115.35
Каберне Совиньон / Cabernet Sauvignon	5 320	8 606.87	47	126.56	98	332.06	485	3 237.37	4 803	4 910.88
Каберне Фран / Cabernet Franc	205	693.17	39	92.23	89	214.35	83	371.58	14	15.01
Мавруд / Mavrud	841	1 264.63	11	19.42	28	34.35	305	799.12	532	411.74
Мерло / Merlot	7 312	9 345.28	48	81.49	125	281.58	705	2 548.77	6 629	6 433.44
Памид / Pamid	10 779	5 886.90	3	c	9	c	536	93.99	10 267	5 787.82
Пино ноар / Pinot Noir	144	568.85	13	21.69	49	101.35	75	346.27	18	99.54
Сира / Syra, Syrah	254	1 087.71	39	98.89	105	225.04	121	705.55	14	58.23
Широка мелнишка лоза / Широка melnishka loza	875	1 188.05	1	c	5	c	93	38.16	811	1 142.82
<b>Друг цвят винени сортове / Other colour grape varieties</b>	<b>213</b>	<b>913.70</b>	<b>11</b>	<b>22.98</b>	<b>29</b>	<b>112.25</b>	<b>89</b>	<b>440.17</b>	<b>88</b>	<b>338.30</b>
Траминер / Traminer Rot	213	913.70	11	22.98	29	112.25	89	440.17	88	338.30

Източник: ИАЛВ, Лозарски регистър / Source: Executive agency on vine and wine (EAVW), Vineyard register

Обработка: Министерство на земеделието, отдел "Агростатистика" / Processing: Ministry of Agriculture, Agrostatistics Department

Таблица 4 от Регламент (ЕС) № 1337/2011 / Table 4 of Regulation (EU) № 1337/2011

Продължение / Continued

**Сортова и възрастова структура на винените лозя в България по статистически райони (включени са само винените сортове лозя с площ за страната над 500 ха)**

*Variety and age structure of wine-grape vines in Bulgaria by statistical regions (including only wine-grape varieties with area for the country over 500 ha)*

Сортове винени лозя Wine-grape varieties / Статистически райони NUTS 2	Общо Total		До 3 години Less than 3 years (2018-2020)		От 3 до 9 години From 3 to 9 years (2011-2017)		От 10 до 29 години From 10 to 29 years (1991-2010)		30 и повече години 30 years or over (преди/since 1990)	
	Стоп-ва (брой)	Площ (ха)	Стоп-ва (брой)	Площ (ха)	Стоп-ва (брой)	Площ (ха)	Стоп-ва (брой)	Площ (ха)	Стоп-ва (брой)	Площ (ха)
	Holdings (number)	Area (ha)	Holdings (number)	Area (ha)	Holdings (number)	Area (ha)	Holdings (number)	Area (ha)	Holdings (number)	Area (ha)
	1	2	2	4	3	4	4	8	5	10
<b>Северозападен /Northwest</b>	<b>3 636</b>	<b>4 064.10</b>	<b>11</b>	<b>189.44</b>	<b>26</b>	<b>346.14</b>	<b>342</b>	<b>943.69</b>	<b>3 311</b>	<b>2 584.83</b>
<b>Бели винени сортове/White wine-grape varieties</b>	<b>1 250</b>	<b>1 189.08</b>	<b>8</b>	<b>с</b>	<b>20</b>	<b>218.59</b>	<b>117</b>	<b>с</b>	<b>1 126</b>	<b>с</b>
Алиготе / Aligote	26	с	-	-	-	-	-	-	26	с
Димят / Dimyat	249	65.29	-	-	-	-	84	9.09	167	56.20
Мискет червен / Misket cherven	7	5.81	-	-	-	-	-	-	7	5.81
Мускат Отонел / Muscat Ottonel	266	257.80	5	21.14	12	60.62	9	33.62	244	142.42
Ркацителите / Rkatsiteli	551	456.55	-	-	-	-	8	3.03	547	453.52
Совиньон Блан / Sauvignon blanc	97	178.61	6	32.92	12	90.16	13	33.84	70	21.69
Шардоне / Chardonnay Blanc	138	214.99	5	22.09	11	67.81	20	103.18	105	21.91
Юни блан / Ugni blanc, Trebbiano	1	с	-	-	-	-	-	-	1	с
<b>Червени винени сортове / Red wine-grape varieties</b>	<b>2 626</b>	<b>2 801.97</b>	<b>8</b>	<b>102.10</b>	<b>20</b>	<b>102.98</b>	<b>249</b>	<b>730.41</b>	<b>2 386</b>	<b>1 866.48</b>
Гъмза / Gamza	951	418.36	1	с	6	с	16	3.54	932	403.63
Каберне Совиньон / Cabernet Sauvignon	502	926.35	6	34.55	7	17.95	55	456.16	447	417.69
Каберне Фран / Cabernet Franc	21	45.75	2	с	8	21.49	10	18.76	1	с
Мавруд / Mavrud	31	28.71	-	-	1	с	3	4.35	27	с
Мерло / Merlot	447	674.57	6	30.52	6	24.46	33	172.13	410	447.46
Памид / Pamid	910	573.89	-	-	-	-	164	11.04	747	562.85
Пино ноар / Pinot Noir	24	95.19	1	с	7	25.50	15	с	3	6.97
Сира / Syra, Syrah	12	39.15	3	с	6	4.90	3	с	1	с
Широка мелнишка лоза / Широка мелнишка лоза / Shiroka melnishka loza	-	-	-	-	-	-	-	-	-	-
<b>Друг цвят винени сортове / Other colour grape varieties</b>	<b>16</b>	<b>73.05</b>	<b>1</b>	<b>с</b>	<b>6</b>	<b>24.57</b>	<b>7</b>	<b>с</b>	<b>3</b>	<b>с</b>
Траминер / Traminer Rot	16	73.05	1	с	6	24.57	7	с	3	с

Източник: ИАЛВ, Лозарски регистър / Source: Executive agency on vine and wine (EAVW), Vineyard register

Обработка: Министерство на земеделието, отдел "Агростатистика" / Processing: Ministry of Agriculture, Agrostistics Department

Таблица 4 от Регламент (ЕС) № 1337/2011 / Table 4 of Regulation (EU) № 1337/2011

Продължение / Continued

## Сортова и възрастова структура на винените лозя в България по статистически райони (включени са само винените сортове лозя с площ за страната над 500 ха)

Variety and age structure of wine-grape vines in Bulgaria by statistical regions (including only wine-grape varieties with area for the country over 500 ha)

Сортове винени лозя Wine-grape varieties / Статистически райони NUTS 2	Общо Total		До 3 години Less than 3 years (2018-2020)		От 3 до 9 години From 3 to 9 years (2011-2017)		От 10 до 29 години From 10 to 29 years (1991-2010)		30 и повече години 30 years or over (преди/since 1990)	
	Стоп-ва (брой)	Площ (ха)	Стоп-ва (брой)	Площ (ха)	Стоп-ва (брой)	Площ (ха)	Стоп-ва (брой)	Площ (ха)	Стоп-ва (брой)	Площ (ха)
	Holdings (number)	Area (ha)	Holdings (number)	Area (ha)	Holdings (number)	Area (ha)	Holdings (number)	Area (ha)	Holdings (number)	Area (ha)
	1	2	3	4	5					
<b>Северен централен / North Central</b>	<b>5 187</b>	<b>4 381.98</b>	<b>19</b>	<b>121.22</b>	<b>18</b>	<b>305.41</b>	<b>543</b>	<b>683.22</b>	<b>4 659</b>	<b>3 272.13</b>
<b>Бели винени сортове/White wine- grape varieties</b>	<b>3 524</b>	<b>2 390.65</b>	<b>14</b>	<b>76.06</b>	<b>15</b>	<b>103.76</b>	<b>376</b>	<b>219.39</b>	<b>3 150</b>	<b>1 991.44</b>
Алиготе / Aligote	152	104.28	-	-	1	c	-	-	151	c
Димят / Dimyat	750	160.23	3	1.87	-	-	149	10.68	599	147.68
Мискет червен / Misket cherven	6	18.78	-	-	-	-	-	-	6	18.78
Мускат Отонел / Muscat Ottonel	226	368.14	6	27.60	8	16.49	17	84.83	200	239.22
Ркацител / Rkatsiteli	2 427	1 419.78	-	-	1	c	202	c	2 233	1 396.16
Совиньон Блан / Sauvignon blanc	19	80.64	9	26.46	6	27.09	7	27.09	-	-
Шардоне / Chardonnay Blanc	67	238.80	5	20.13	12	57.38	20	c	36	c
Юни блан / Ugni blanc, Trebbiano	-	-	-	-	-	-	-	-	-	-
<b>Червени винени сортове / Red wine- grape varieties</b>	<b>1 910</b>	<b>1 961.99</b>	<b>11</b>	<b>c</b>	<b>15</b>	<b>c</b>	<b>196</b>	<b>448.31</b>	<b>1 711</b>	<b>1 278.85</b>
Гъмза / Gamza	582	714.38	5	c	2	c	70	7.41	509	662.32
Каберне Совиньон / Cabernet Sauvignon	255	694.00	4	2.85	9	68.97	40	245.68	212	376.50
Каберне Фран / Cabernet Franc	15	78.40	2	c	5	c	9	66.26	-	-
Каберне Фран / Cabernet Franc	-	-	-	-	-	-	-	-	-	-
Мерло / Merlot	174	210.78	6	c	10	c	28	70.79	137	66.29
Памид / Pamid	977	180.45	1	c	-	-	76	c	900	173.74
Пино ноар / Pinot Noir	9	81.03	1	c	4	30.84	4	c	-	-
Сира / Syra, Syrah	3	2.95	1	c	-	-	2	c	-	-
Широка мелнишка лоза / Shiroka melnishka loza	-	-	-	-	-	-	-	-	-	-
<b>Друг цвят винени сортове / Other colour grape varieties</b>	<b>8</b>	<b>29.34</b>	<b>1</b>	<b>c</b>	<b>1</b>	<b>c</b>	<b>3</b>	<b>15.52</b>	<b>3</b>	<b>1.84</b>
Траминер / Traminer Rot	8	29.34	1	c	1	c	3	15.52	3	1.84

Източник: ИАЛВ, Лозарски регистър / Source: Executive agency on vine and wine (EAVW), Vineyard register

Обработка: Министерство на земеделието, отдел "Агростатистика" / Processing: Ministry of Agriculture, Agrostatistics Department

Таблица 4 от Регламент (ЕС) № 1337/2011 / Table 4 of Regulation (EU) № 1337/2011

Продължение / Continued

## Сорта и възрастова структура на винените лозя в България по статистически райони (включени са само винените сортове лозя с площ за страната над 500 ха)

Variety and age structure of wine-grape vines in Bulgaria by statistical regions (including only wine-grape varieties with area for the country over 500 ha)

Сортове винени лозя Wine-grape varieties / Статистически райони NUTS 2	Общо Total		До 3 години Less than 3 years (2018-2020)		От 3 до 9 години From 3 to 9 years (2011-2017)		От 10 до 29 години From 10 to 29 years (1991-2010)		30 и повече години 30 years or over (преди/since 1990)	
	Стоп-ва (брой)	Площ (ха)	Стоп-ва (брой)	Площ (ха)	Стоп-ва (брой)	Площ (ха)	Стоп-ва (брой)	Площ (ха)	Стоп-ва (брой)	Площ (ха)
	Holdings (number)	Area (ha)	Holdings (number)	Area (ha)	Holdings (number)	Area (ha)	Holdings (number)	Area (ha)	Holdings (number)	Area (ha)
	1	2	2	3	3	4	4	5	5	
<b>Североизточен / Northeast</b>	<b>7 138</b>	<b>6 231.86</b>	<b>11</b>	<b>65.87</b>	<b>37</b>	<b>329.54</b>	<b>364</b>	<b>1 081.39</b>	<b>6 817</b>	<b>4 755.06</b>
<b>Бели винени сортове/White wine- grape varieties</b>	<b>4 631</b>	<b>4 537.52</b>	<b>11</b>	<b>48.97</b>	<b>27</b>	<b>244.61</b>	<b>219</b>	<b>640.41</b>	<b>4 440</b>	<b>3 603.53</b>
Алиготе / Aligote	25	107.71	3	10.23	1	с	-	-	22	с
Димят / Dimyat	1 806	1 012.97	4	с	3	4.75	47	с	1 757	977.62
Мискет червен / Misket cherven	246	200.10	1	с	1	с	19	1.98	233	197.07
Мускат Отонел / Muscat Ottonel	1 788	968.09	3	2.25	11	24.35	122	151.97	1 670	789.52
Ркацители / Rkatsiteli	793	868.57	-	-	-	-	12	6.65	781	861.92
Совиньон Блан / Sauvignon blanc	42	257.24	7	18.93	20	122.71	20	с	3	с
Шардоне / Chardonnay Blanc	264	1 026.13	6	10.88	17	91.16	48	351.30	210	572.79
Юни блан / Ugni blanc, Trebbiano	81	96.71			1	с	3	6.25	77	с
<b>Червени винени сортове / Red wine- grape varieties</b>	<b>2 875</b>	<b>1 311.63</b>	<b>5</b>	<b>с</b>	<b>30</b>	<b>с</b>	<b>172</b>	<b>282.20</b>	<b>2 693</b>	<b>934.08</b>
Гъмза / Gamza	7	с	1	с	2	с	-	-	4	с
Каберне Совиньон / Cabernet Sauvignon	101	197.60	-	-	12	14.72	22	71.62	68	111.26
Каберне Фран / Cabernet Franc	22	48.49	1	с	14	с	9	30.02	-	-
Мавруд / Mavrud	5	7.51	1	с	2	с	2	с	-	-
Мерло / Merlot	265	338.58	2	с	15	с	60	110.38	200	209.90
Памид / Pamid	2 539	623.29	1	с	1	с	97	с	2 444	611.37
Пино ноар / Pinot Noir	29	69.27	1	с	12	10.49	17	51.82	2	с
Сира / Syra, Syrah	21	23.99	2	с	15	17.24	5	с	-	-
Широка мелнишка лоза / Shiroka melnishka loza	1	с	-	-	1	с	-	-	-	-
<b>Друг цвят винени сортове / Other colour grape varieties</b>	<b>97</b>	<b>382.71</b>	<b>1</b>	<b>с</b>	<b>5</b>	<b>с</b>	<b>30</b>	<b>158.78</b>	<b>63</b>	<b>217.45</b>
Траминер / Traminer Rot	97	382.71	1	с	5	с	30	158.78	63	217.45

Източник: ИАЛВ, Лозарски регистър / Source: Executive agency on vine and wine (EAVW), Vineyard register

Обработка: Министерство на земеделието, отдел "Агростатистика" / Processing: Ministry of Agriculture, Agrostistics Department

Таблица 4 от Регламент (ЕС) № 1337/2011 / Table 4 of Regulation (EU) № 1337/2011

Продължение / Continued

## Сорта и възрастова структура на винените лозя в България по статистически райони (включени са само винените сортове лозя с площ за страната над 500 ха)

Variety and age structure of wine-grape vines in Bulgaria by statistical regions (including only wine-grape varieties with area for the country over 500 ha)

Сортове винени лозя Wine-grape varieties / Статистически райони NUTS 2	Общо Total		До 3 години Less than 3 years (2018-2020)		От 3 до 9 години From 3 to 9 years (2011-2017)		От 10 до 29 години From 10 to 29 years (1991-2010)		30 и повече години 30 years or over (преди/since 1990)	
	Стоп-ва (брой)	Площ (ха)	Стоп-ва (брой)	Площ (ха)	Стоп-ва (брой)	Площ (ха)	Стоп-ва (брой)	Площ (ха)	Стоп-ва (брой)	Площ (ха)
	Holdings (number)	Area (ha)	Holdings (number)	Area (ha)	Holdings (number)	Area (ha)	Holdings (number)	Area (ha)	Holdings (number)	Area (ha)
	1		2			3		4		5
<b>Югоизточен / Southeast</b>	<b>10 487</b>	<b>19 660.12</b>	<b>78</b>	<b>566.24</b>	<b>107</b>	<b>1 397.08</b>	<b>440</b>	<b>4 464.99</b>	<b>10 157</b>	<b>13 231.81</b>
<b>Бели винени сортове/White wine- grape varieties</b>	<b>7 162</b>	<b>9 876.09</b>	<b>73</b>	<b>394.14</b>	<b>89</b>	<b>1 100.90</b>	<b>292</b>	<b>1 530.31</b>	<b>6 887</b>	<b>6 850.74</b>
Алиготе / Aligote	122	208.33	-	-	1	с	3	с	118	205.01
Димят / Dimyat	931	1 126.50	3	1.64	9	38.54	19	15.04	908	1 071.28
Мискет червен / Misket cherven	3 866	2 000.97	1	с	8	с	106	86.81	3 765	1 869.58
Мускат Отонел / Muscat Ottonel	1 389	2 504.69	48	258.99	59	403.79	117	700.02	1 230	1 141.89
Ркацител / Rkatsiteli	1 890	1 460.76	-	-	1	с	6	с	1 883	1 450.71
Совиньон Блан / Sauvignon blanc	93	513.50	17	42.23	33	164.65	37	199.84	22	106.78
Шардоне / Chardonnay Blanc	535	1 515.49	18	77.16	32	265.59	84	505.18	417	667.56
Юни блан / Ugni blanc, Trebbiano	254	545.85	8	с	14	182.32	10	с	227	337.93
<b>Червени винени сортове / Red wine- grape varieties</b>	<b>5 062</b>	<b>9 456.13</b>	<b>28</b>	<b>166.91</b>	<b>57</b>	<b>263.07</b>	<b>253</b>	<b>2 756.11</b>	<b>4 860</b>	<b>6 270.04</b>
Гъмза / Gamza	6	42.78	-	-	-	-	-	-	6	42.78
Каберне Совиньон / Cabernet Sauvignon	1 764	3 011.02	12	55.29	18	61.81	129	1 350.22	1 635	1 543.70
Каберне Фран / Cabernet Franc	54	210.47	11	45.30	24	с	15	94.78	6	с
Мавруд / Mavrud	101	301.51	2	с	6	с	39	118.39	59	с
Мерло / Merlot	1 779	3 029.34	11	20.25	30	60.59	161	843.15	1 619	2 105.35
Памид / Pamid	2 087	2 298.14	-	-	7	3.63	23	24.96	2 067	2 269.55
Пино ноар / Pinot Noir	49	252.52	6	с	12	с	21	131.54	12	91.03
Сира / Syra, Syrah	68	310.35	10	с	18	45.80	39	193.07	6	с
Широка мелнишка лоза / Shiroka melnishka loza	-	-	-	-	-	-	-	-	-	-
<b>Друг цвят винени сортове / Other colour grape varieties</b>	<b>64</b>	<b>327.90</b>	<b>5</b>	<b>5.19</b>	<b>5</b>	<b>33.11</b>	<b>37</b>	<b>178.57</b>	<b>18</b>	<b>111.03</b>
Траминер / Traminer Rot	64	327.90	5	5.19	5	33.11	37	178.57	18	111.03

Източник: ИАЛВ, Лозарски регистър / Source: Executive agency on vine and wine (EAVW), Vineyard register

Обработка: Министерство на земеделието, отдел "Агростатистика" / Processing: Ministry of Agriculture, Agrostatistics Department

Таблица 4 от Регламент (ЕС) № 1337/2011 / Table 4 of Regulation (EU) № 1337/2011

Продължение / Continued

**Сорта и възрастова структура на винените лозя в България по статистически райони (включени са само винените сортове лозя с площ за страната над 500 ха)**

*Variety and age structure of wine-grape vines in Bulgaria by statistical regions (including only wine-grape varieties with area for the country over 500 ha)*

Сортове винени лозя Wine-grape varieties / Статистически райони NUTS 2	Общо Total		До 3 години Less than 3 years (2018-2020)		От 3 до 9 години From 3 to 9 years (2011-2017)		От 10 до 29 години From 10 to 29 years (1991-2010)		30 и повече години 30 years or over (преди/since 1990)	
	Стоп-ва (брой)	Площ (ха)	Стоп-ва (брой)	Площ (ха)	Стоп-ва (брой)	Площ (ха)	Стоп-ва (брой)	Площ (ха)	Стоп-ва (брой)	Площ (ха)
	Holdings (number)	Area (ha)	Holdings (number)	Area (ha)	Holdings (number)	Area (ha)	Holdings (number)	Area (ha)	Holdings (number)	Area (ha)
	1	2	2	4	3	4	4	5	5	6
<b>Югозападен / Southwest</b>	<b>1 803</b>	<b>2 666.02</b>	<b>18</b>	<b>60.52</b>	<b>40</b>	<b>132.81</b>	<b>210</b>	<b>327.53</b>	<b>1 637</b>	<b>2 145.16</b>
<b>Бели винени сортове/White wine- grape varieties</b>	<b>150</b>	<b>197.47</b>	<b>8</b>	<b>12.60</b>	<b>20</b>	<b>с</b>	<b>23</b>	<b>с</b>	<b>106</b>	<b>с</b>
Алиготе / Aligote	15	5.33	-	-	1	с	1	с	13	5.09
Димят / Dimyat	11	2.09	-	-	2	с	4	с	5	с
Мискет червен / Misket cherven	5	2.57	-	-	-	-	-	-	5	2.57
Мускат Отонел / Muscat Ottonel	44	47.77	4	2.66	9	11.97	8	5.08	24	28.06
Ркацители / Rkatsiteli	70	75.69	-	-	-	-	4	0.82	66	74.87
Совиньон Блан / Sauvignon blanc	15	23.55	5	5.93	9	с	2	с	-	-
Шардоне / Chardonnay Blanc	20	40.47	4	4.01	12	18.12	7	с	1	с
Юни блан / Ugni blanc, Trebbiano	-	-	-	-	-	-	-	-	-	-
<b>Червени винени сортове / Red wine- grape varieties</b>	<b>1 734</b>	<b>2 459.21</b>	<b>15</b>	<b>47.92</b>	<b>36</b>	<b>82.27</b>	<b>199</b>	<b>305.91</b>	<b>1 577</b>	<b>2 023.11</b>
Гъмза / Gamza	13	1.38	-	-	-	-	-	-	13	1.38
Каберне Совиньон / Cabernet Sauvignon	325	425.02	6	10.48	15	11.31	35	91.75	277	311.48
Каберне Фран / Cabernet Franc	23	33.07	7	10.76	6	5.55	8	14.15	5	2.61
Мавруд / Mavrud	8	17.75	1	с	2	с	2	с	3	с
Мерло / Merlot	268	327.77	9	9.62	22	23.60	82	130.49	168	164.06
Памид / Pamid	557	393.86	-	-	-	-	28	3.58	535	390.28
Пино ноар / Pinot Noir	8	9.08	4	2.71	4	с	1	с	-	-
Сира / Syra, Syrah	31	67.19	8	13.55	16	28.27	11	22.91	3	с
Широка мелнишка лоза / Shiroka melnishka loza	869	1 184.09	1	с	3	6.26	92	с	808	1 139.61
<b>Друг цвят винени сортове / Other colour grape varieties</b>	<b>4</b>	<b>9.34</b>	<b>-</b>	<b>-</b>	<b>2</b>	<b>с</b>	<b>1</b>	<b>с</b>	<b>1</b>	<b>с</b>
Траминер / Traminer Rot	4	9.34	-	-	2	с	1	с	1	с

Източник: ИАЛВ, Лозарски регистър / Source: Executive agency on vine and wine (EAVW), Vineyard register

Обработка: Министерство на земеделието, отдел "Агростатистика" / Processing: Ministry of Agriculture, Agrostatistics Department

Таблица 4 от Регламент (ЕС) № 1337/2011 / Table 4 of Regulation (EU) № 1337/2011 Продължение и край / Continued and end

## Сортова и възрастова структура на винените лозя в България по статистически райони (включени са само винените сортове лозя с площ за страната над 500 ха)

Variety and age structure of wine-grape vines in Bulgaria by statistical regions (including only wine-grape varieties with area for the country over 500 ha)

Сортове винени лозя Wine-grape varieties / Статистически райони NUTS 2	Общо Total		До 3 години Less than 3 years (2018-2020)		От 3 до 9 години From 3 to 9 years (2011-2017)		От 10 до 29 години From 10 to 29 years (1991-2010)		30 и повече години 30 years or over (преди/since 1990)	
	Стоп-ва (брой)	Площ (ха)	Стоп-ва (брой)	Площ (ха)	Стоп-ва (брой)	Площ (ха)	Стоп-ва (брой)	Площ (ха)	Стоп-ва (брой)	Площ (ха)
	Holdings (number)	Area (ha)	Holdings (number)	Area (ha)	Holdings (number)	Area (ha)	Holdings (number)	Area (ha)	Holdings (number)	Area (ha)
	1	2	2	3	3	4	4	5	5	6
<b>Южен централен / South Central</b>	<b>11 933</b>	<b>16 694.24</b>	<b>63</b>	<b>323.45</b>	<b>114</b>	<b>1 030.91</b>	<b>885</b>	<b>4 392.98</b>	<b>11 215</b>	<b>10 946.90</b>
<b>Бели винени сортове/White wine- grape varieties</b>	<b>3 811</b>	<b>4 766.77</b>	<b>42</b>	<b>219.60</b>	<b>78</b>	<b>491.71</b>	<b>178</b>	<b>710.83</b>	<b>3 583</b>	<b>3 344.63</b>
Алиготе / Aligote	47	с	-	-	1	с	3	6.49	43	59.52
Димят / Dimyat	764	498.98	2	с	3	с	29	18.97	733	с
Мискет червен / Misket cherven	1 814	1 872.11	4	с	2	с	28	28.45	1 791	1 836.45
Мускат Отонел / Muscat Ottonel	216	663.40	27	118.12	41	215.01	34	150.71	128	179.56
Ркацител / Rkatsiteli	1 018	711.13	-	-	2	с	53	с	966	703.27
Совиньон Блан / Sauvignon blanc	142	379.79	17	57.84	38	с	27	149.94	73	с
Шардоне / Chardonnay Blanc	105	489.68	8	28.45	33	119.45	47	289.01	27	52.77
Юни блан / Ugni blanc, Trebbiano	17	с	2	с	1	с	2	с	12	9.16
<b>Червени винени сортове / Red wine- grape varieties</b>	<b>9 347</b>	<b>11 836.11</b>	<b>40</b>	<b>101.23</b>	<b>84</b>	<b>503.79</b>	<b>772</b>	<b>3 628.82</b>	<b>8 731</b>	<b>7 602.27</b>
Гъмза / Gamza	3	с	-	-	1	с	-	-	2	с
Каберне Совиньон / Cabernet Sauvignon	2 373	3 352.88	19	23.39	37	157.30	204	1 021.94	2 164	2 150.25
Каберне Фран / Cabernet Franc	70	276.99	16	с	32	96.88	32	147.61	2	с
Мавруд / Mavrud	696	909.15	7	10.68	17	21.35	259	669.77	443	207.35
Мерло / Merlot	4 379	4 764.24	14	15.69	42	86.34	341	1 221.83	4 095	3 440.38
Памид / Pamid	3 709	1 817.27	1	с	1	с	148	36.63	3 574	1 780.03
Пино ноар / Pinot Noir	25	61.76	-	-	10	11.55	17	с	1	с
Сира / Syra, Syrah	119	644.08	15	25.25	50	128.83	61	480.79	4	9.21
Широка мелнишка лоза / Широка melnishka loza	5	с	-	-	1	с	1	с	3	3.21
<b>Друг цвят винени сортове / Other colour grape varieties</b>	<b>24</b>	<b>91.36</b>	<b>3</b>	<b>2.62</b>	<b>10</b>	<b>35.41</b>	<b>11</b>	<b>53.33</b>	<b>-</b>	<b>-</b>
Траминер / Traminer Rot	24	91.36	3	2.62	10	35.41	11	53.33	-	-

Източник: ИАЛВ, Лозарски регистър / Source: Executive agency on vine and wine (EAVW), Vineyard register

Обработка: Министерство на земеделието, отдел "Агростатистика" / Processing: Ministry of Agriculture, Agrostatistics Department



Таблица 5. Относителен дял на площите с бели и червени винени сортове лозя в България

Table 5. Percentage of the area under white and red wine-grape varieties in Bulgaria

Винени сортове лозя	Площ (ха)	Относителен дял на бели сортове към общо белите сортове	Относителен дял на бели сортове към общо винени сортове
Wine-grape varieties	Area (ha)	Percentage of white wine-grape varieties	Percentage of wine-grape varieties
<b>Винени сортове лозя/Wine-grape varieties</b>	<b>60 169</b>		<b>100.00%</b>
<b>Бели винени сортове/White wine-grape varieties</b>	<b>27 167</b>	<b>100.00%</b>	<b>45.15%</b>
Ркацители / Rkatsiteli	4 992	18.38%	8.30%
Мускат Отонел / Muscat Ottonel	4 810	17.71%	7.99%
Мискет червен / Misket cherven	4 100	15.09%	6.81%
Шардоне / Chardonnay Blanc	3 526	12.98%	5.86%
Димят / Dimyat	2 866	10.55%	4.76%
Совиньон Блан / Sauvignon blanc	1 433	5.27%	2.38%
Траминер* / Traminer Rot*	914	3.36%	1.52%
Юни блан / Ugni blanc, Trebbiano	728	2.68%	1.21%
Алиготе / Aligote	502	1.85%	0.83%
Ризлинг рейнски / Riesling Weiss	392	1.44%	0.65%
Тамянка / Muscat A Petits Grains Blancs	331	1.22%	0.55%
Вионие / Viognier	244	0.90%	0.41%
Пино гри / Pinot gris	223	0.82%	0.37%
Мискет варненски / Misket varnenski	216	0.80%	0.36%
Ризлинг италиански / Riesling	161	0.59%	0.27%
Мискет врачански / Misket vrachanski	142	0.52%	0.24%
Дунавски лазур / Dunavski lazur	79	0.29%	0.13%
Семион / Semillon	63	0.23%	0.10%
Мискет кайлъшки / Misket kaylashki	61	0.22%	0.10%
Шенин / Chenin Blanc	61	0.22%	0.10%
Гевюрцтраминер / Gewürztraminer	59	0.22%	0.10%
Коломбар / Colombard	55	0.20%	0.09%
Мискет сандански / Misket sandanski	53	0.20%	0.09%
Мускат пти грен / Muscat a petits grains	50	0.18%	0.08%
Пино блан / Pinot blanc	47	0.17%	0.08%
Ризлинг български / Riesling bulgarski	22	0.08%	0.04%
Керацуда / Kerazuda	21	0.08%	0.03%
Верментино / Vermentino	21	0.08%	0.03%
<i>Други бели винени сортове/Other white wine-grape varieties</i>	<b>995</b>	<b>3.67%</b>	<b>1.67%</b>

\*Според официалната сортова листа на ИАЛВ, сорт "Траминер" е класифициран като бял.

\*According to the official EAVW variety list, the Traminer variety is classified as white.

Източник: ИАЛВ, Лозарски регистър / Source: Executive agency on vine and wine (EAVW), Vineyard register

Обработка: Министерство на земеделието, отдел "Агростатистика" / Processing: Ministry of Agriculture, Agrostistics Department

Таблица 5. Относителен дял на площите с бели и червени винени сортове лозя в България

Table 5. Percentage of the area under white and red wine-grape varieties in Bulgaria

Продължение и край

Continued and end

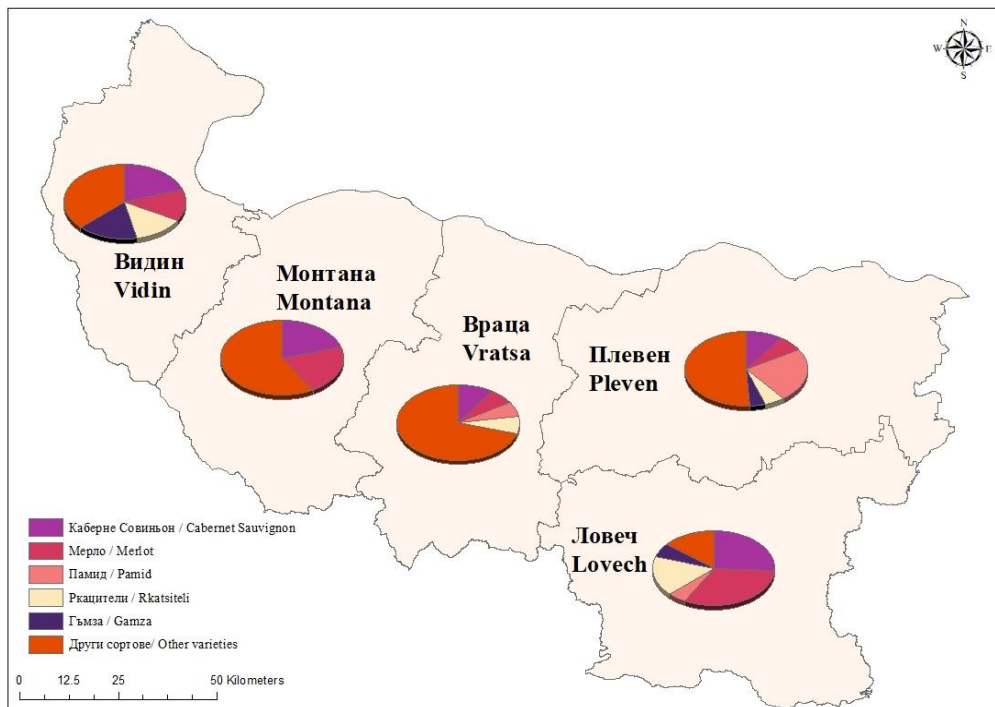
Винени сортове лозя	Площ (ха)	Относителен дял на червени сортове към общо червени сортове	Относителен дял на червени сортове към общо винени сортове
Wine-grape varieties	Area (ha)	Percentage of red wine-grape varieties	Percentage of wine-grape varieties
<b>Винени сортове лозя / Wine-grape varieties</b>	<b>60 169</b>		<b>100.00%</b>
<b>Червени винени сортове / Red wine-grape varieties</b>	<b>33 002</b>	<b>100.00%</b>	<b>54.85%</b>
Мерло / Merlot	9 345	28.32%	15.53%
Каберне Совиньон / Cabernet Sauvignon	8 607	26.08%	14.30%
Памид / Pamid	5 887	17.84%	9.79%
Мавруд / Mavrud	1 265	3.83%	2.10%
Широка мелнишка лоза / Широка мелнишка лоза / Shiroka melnishka loza	1 188	3.60%	1.98%
Гъмза / Gamza	1 186	3.59%	1.97%
Сира / Syra, Syrah	1 088	3.30%	1.81%
Каберне Фран / Cabernet Franc	693	2.10%	1.15%
Пино ноар / Pinot Noir	569	1.72%	0.95%
Сторгозия / Storgoziya	465	1.41%	0.77%
Ранна мелнишка лоза / Ranna melnishka loza	372	1.13%	0.62%
Рубин / Rubin	224	0.68%	0.37%
Букет / Bouquet	185	0.56%	0.31%
Кот / Cot	143	0.43%	0.24%
Шевка / Shevka	128	0.39%	0.21%
Пети вердо / Verdot Petit	107	0.32%	0.18%
Регент / Regent	с	с	с
Евмолпия / Evmolpiya	84	0.25%	0.14%
Гренаш / Grenache	81	0.25%	0.14%
Карменер / Carmenere	63	0.19%	0.11%
Хамбургски мискет / Hamburg misket	61	0.18%	0.10%
Марселан / Marselan	56	0.17%	0.09%
Мурведр / Mourvèdre	52	0.16%	0.09%
Мавруд никополски/ Mavrud nikopolski	44	0.13%	0.07%
Сензо / Cinsaut	43	0.13%	0.07%
Мелник 55 / Melnik 55	38	0.12%	0.06%
Дорнфелдер / Dornfelder	с	с	с
Санджовезе / Sangiovese	30	0.09%	0.05%
Мелник 82 / Melnik 82	26	0.08%	0.04%
Каладок / Caladoc	22	0.07%	0.04%
Анчелота / Ancellotta	21	0.06%	0.03%
Темпранило / Tempranillo	21	0.07%	0.03%
<b>Други червени винени сортове / Other red wine-grape varieties</b>	<b>791</b>	<b>2.40%</b>	<b>1.31%</b>

Източник: ИАЛВ, Лозарски регистър / Source: Executive agency on vine and wine (EAVW), Vineyard register

Обработка: Министерство на земеделието, отдел "Агростатистика" / Processing: Ministry of Agriculture, Agrostistics Department

**Карта 1.** Относителен дял на площите на 5-те най-разпространени сорта с винени лозя към общата площ с винени лозя за съответната област в Северозападния район.

Map 1. Percentage of the area of the 5 most common wine grape varieties to the total wine vineyard area by districts – Northwest Region

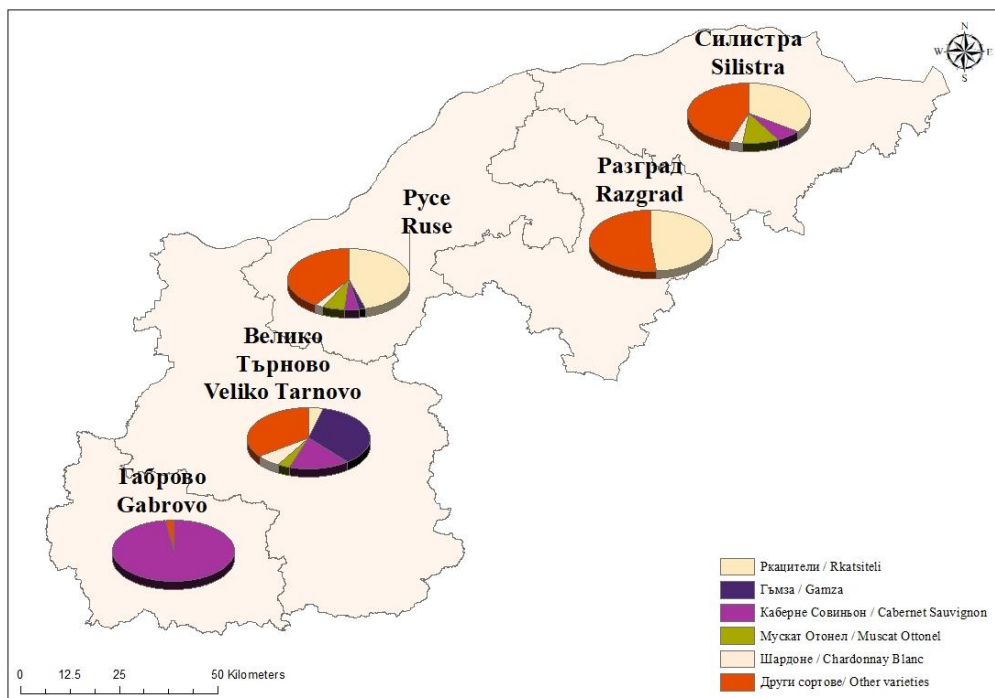


Източник: ИАЛВ, Лозарски регистър / Source: Executive agency on vine and wine (EAVW), Vineyard register

Обработка: Министерство на земеделието, отдел "Агростатистика" / Processing: Ministry of Agriculture, Agrostistics Department

**Карта 2.** Относителен дял на площите на 5-те най-разпространени сорта с винени лозя към общата площ с винени лозя за съответната област в Северния централен район.

Map 2. Percentage of the area of the 5 most common wine grape varieties to the total wine vineyard area by districts – North Central Region

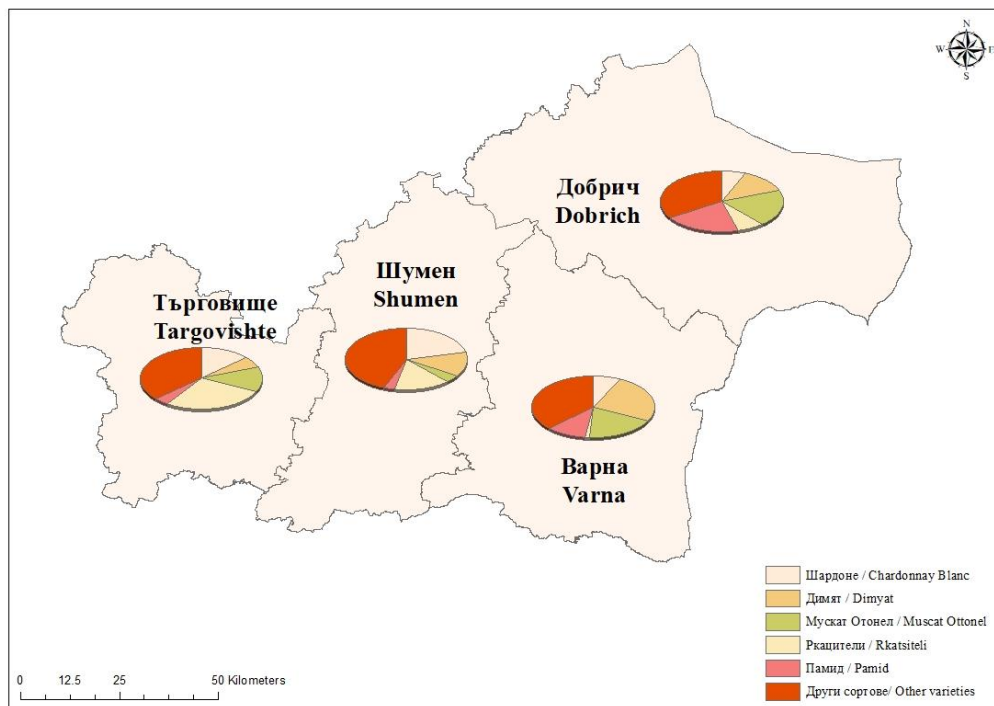


Източник: ИАЛВ, Лозарски регистър / Source: Executive agency on vine and wine (EAVW), Vineyard register

Обработка: Министерство на земеделието, отдел "Агростатистика" / Processing: Ministry of Agriculture, Agrostistics Department

**Карта 3.** Относителен дял на площите на 5-те най-разпространени сорта с винени лозя към общата площ с винени лозя за съответната област в Североизточния район.

Map 3. Percentage of the area of the 5 most common wine grape varieties to the total wine vineyard area by districts – Northeast Region

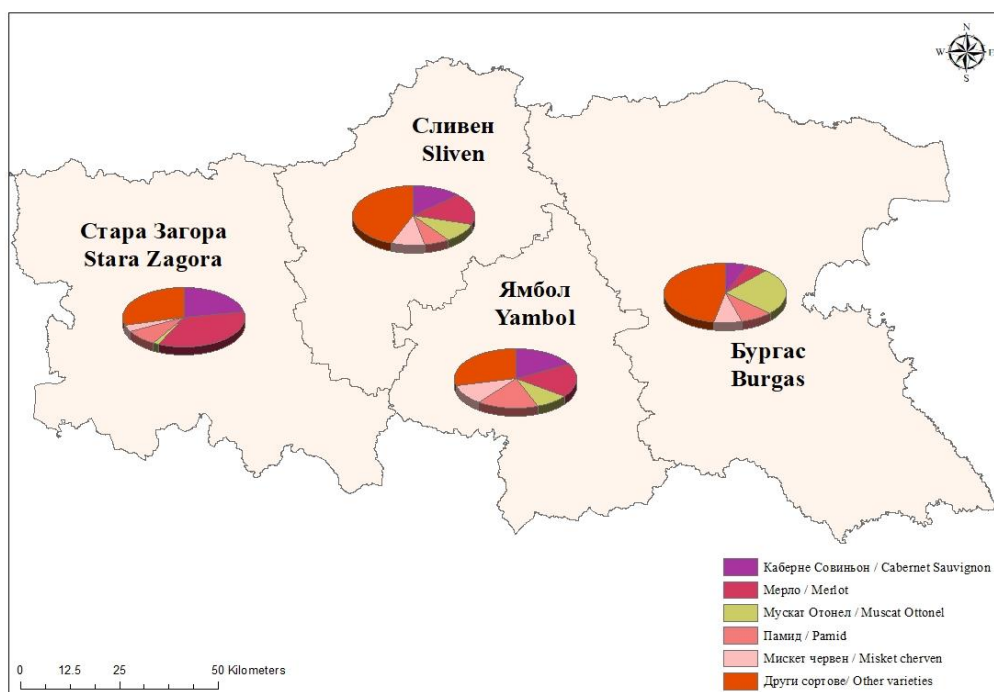


Източник: ИАЛВ, Лозарски регистър / Source: Executive agency on vine and wine (EAVW), Vineyard register

Обработка: Министерство на земеделието, отдел "Агростатистика" / Processing: Ministry of Agriculture, Agrostistics Department

**Карта 4.** Относителен дял на площите на 5-те най-разпространени сорта с винени лозя към общата площ с винени лозя за съответната област в Югоизточния район.

Map 4. Percentage of the area of the 5 most common wine grape varieties to the total wine vineyard area by districts – Southeast Region

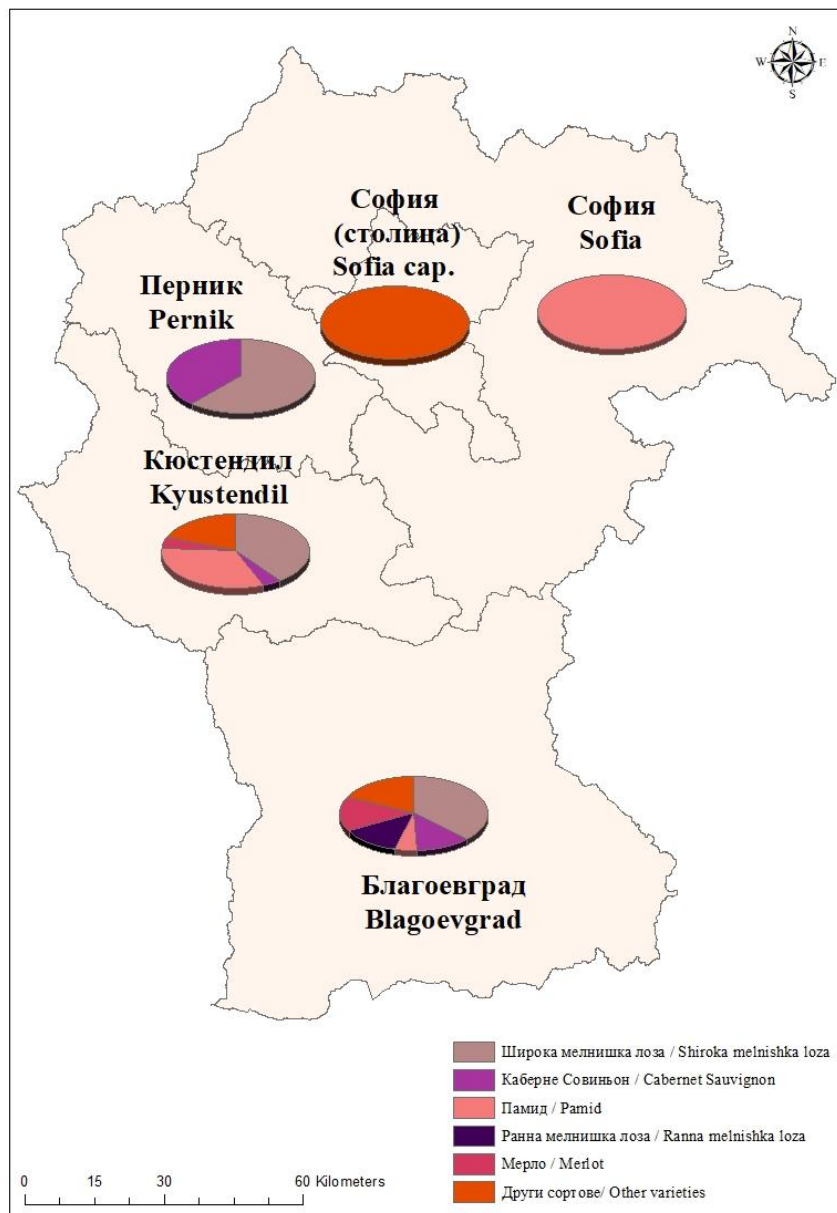


Източник: ИАЛВ, Лозарски регистър / Source: Executive agency on vine and wine (EAVW), Vineyard register

Обработка: Министерство на земеделието, отдел "Агростатистика" / Processing: Ministry of Agriculture, Agrostistics Department

**Карта 5.** Относителен дял на площите на 5-те най-разпространени сорта с винени лозя към общата площ с винени лозя за съответната област в Югозападен район.

*Map 5. Percentage of the area of the 5 most common wine grape varieties to the total wine vineyard area by districts – Southwest Region*

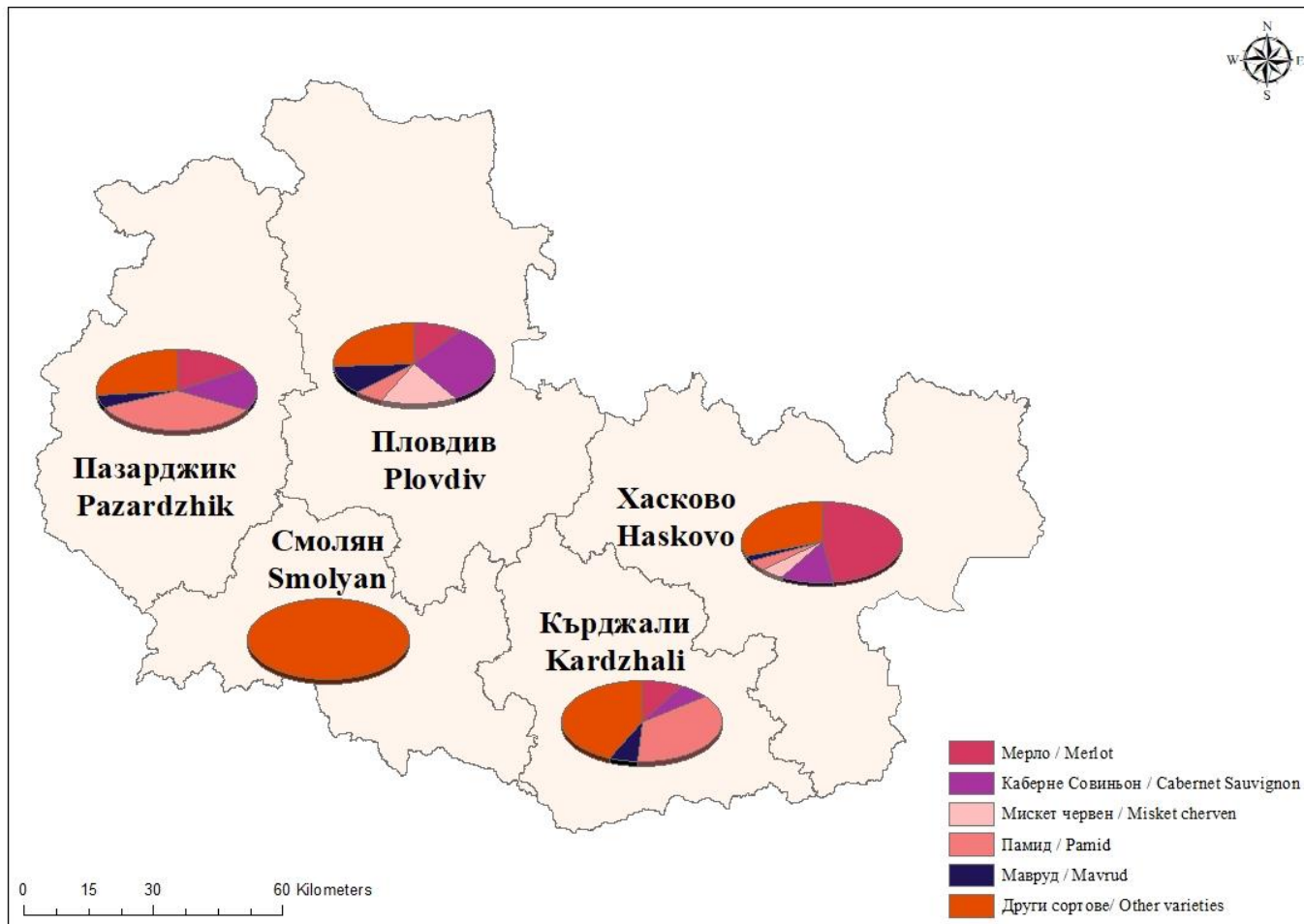


Източник: ИАЛВ, Лозарски регистър / Source: Executive agency on vine and wine (EAVW), Vineyard register

Обработка: Министерство на земеделието, отдел "Агростатистика" / Processing: Ministry of Agriculture, Agrostatics Department

**Карта 6. Относителен дял на площите на 5-те най-разпространени сорта с винени лозя към общата площ с винени лозя за съответната област в Южен централен район**

*Map 6. Percentage of the area of the 5 most common wine grape varieties to the total wine vineyard area by districts – South central Region*

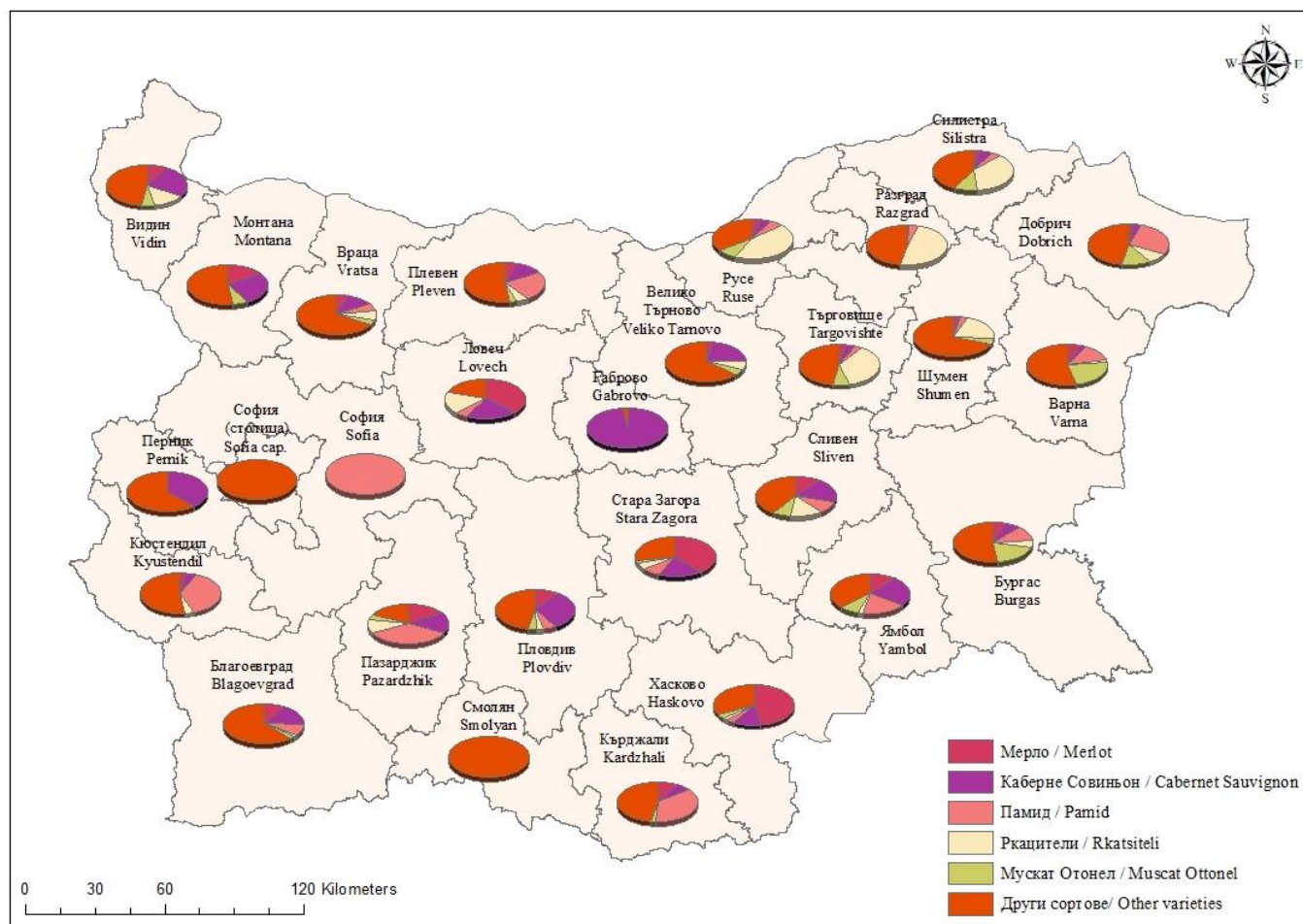


Източник: ИАЛВ, Лозарски регистър / Source: Executive agency on vine and wine (EAVW), Vineyard register

Обработка: Министерство на земеделието, отдел "Агростатистика" / Processing: Ministry of Agriculture, Agrostistics Department

**Карта 7. Относителен дял на площите на 5-те най-разпространени сорта винени лозя спрямо общата площ с винени лозя по области.**

*Map 7. Percentage of the area of the 5 most common wine grape varieties to the total wine vineyard area by districts*

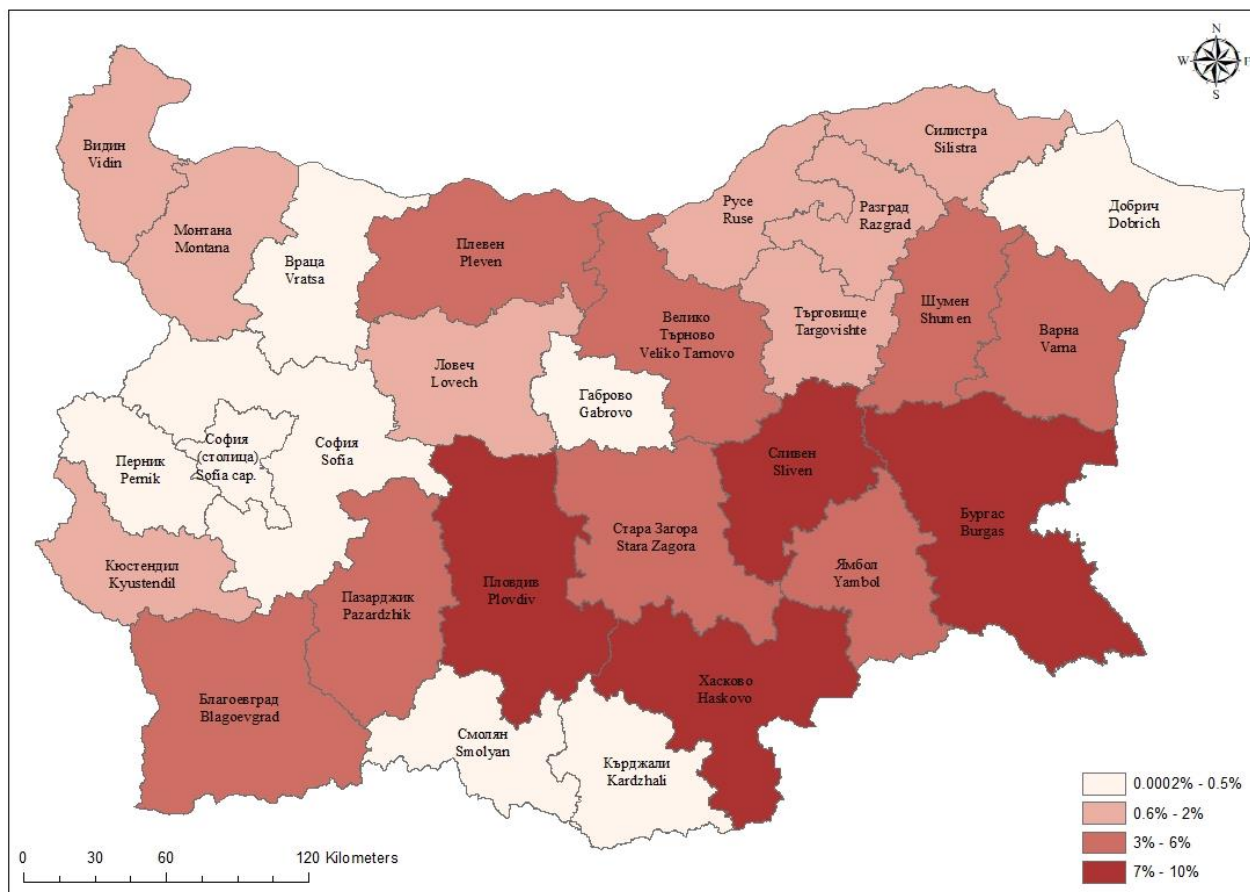


Източник: ИАЛВ, Лозарски регистър / Source: Executive agency on vine and wine (EAVW), Vineyard register

Обработка: Министерство на земеделието, отдел "Агростатистика" / Processing: Ministry of Agriculture, Agrostatics Department

**Карта 8. Разпределение на винените лозя по области.**

*Map 8. Wine vineyards by districts*



\*Цифрите в легендата и различното оцветяване показват относителния дял на площите с винени сортове лозя спрямо общата площ на винените сортове лозя в България.

\*The figures in the legend and the different coloring show the percentage of the area under wine grape varieties in relation to the total area under wine grape varieties in Bulgaria.

Източник: ИАЛВ, Лозарски регистър / Source: Executive agency on vine and wine (EAVW), Vineyard register

Обработка: Министерство на земеделието, отдел "Агростатистика" / Processing: Ministry of Agriculture, Agrostistics Department