



МИНИСТЕРСТВО
НА ЗЕМЕДЕЛИЕТО, ХРАНИТЕ И ГОРИТЕ

СОФИЯ 1040, бул. „Христо Ботев” № 55

Добиви от полски култури – реколта`2020

№ 391 – юни 2021

Таблица 1. Площи, средни добиви и производство от полски култури – реколта`2020

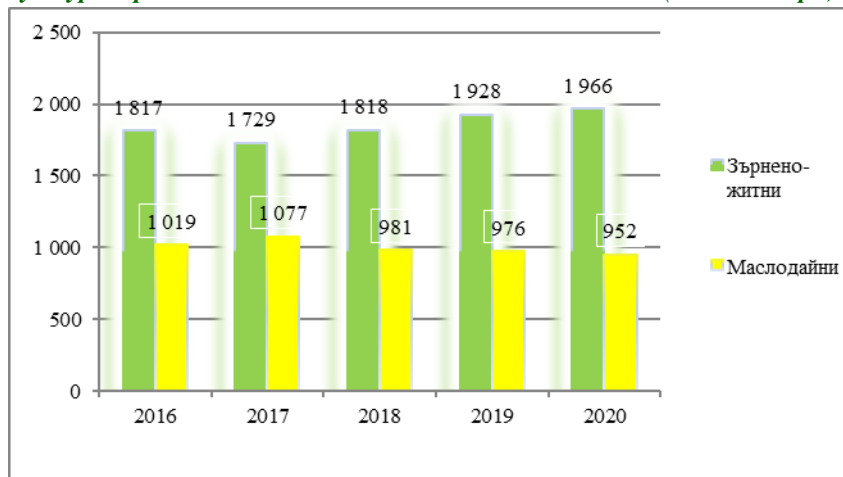
Култури	Засети площи (ха)	Реколтира- ни площи (ха)	Средни добиви (кг/ха)	Производ- ство (тонове)	Влажно- ст (%)	При- меси (%)
Пшеница*	1 207 994	1 200 175	3 925	4 710 993	11.5	2.5
Ръж	5 398	5 352	1 835	9 823	12.4	4.3
Ечемик	132 249	130 757	4 199	549 079	11.3	2.5
Овес	14 123	13 397	2 271	30 426	10.5	2.0
Царевица за зърно	586 933	581 532	5 106	2 969 210	12.7	1.9
Тритикале	13 826	13 559	2 954	40 049	11.0	3.4
Сорго	3 553	3 261	3 427	11 175	12.7	4.4
Ориз	12 444	12 349	5 717	70 597	18.9	7.3
Просо, елда, канарено семе и други зърнени	6 431	5 656	1 647	9 316	10.7	3.0
Фуражен грах-зърно	15 652	14 317	1 993	28 529	10.7	3.6
Фий-семе	1 469	1 458	988	1 441	12.3	4.3
Зрял фасул	2 396	2 254	989	2 230	10.7	3.8
Леща	1 646	1 432	730	1 046	11.6	5.0
Нахут	4 819	4 076	1 275	5 195	10.1	4.2
Рапица	120 249	119 137	2 324	276 846	8.2	2.4
Слънчоглед	824 244	821 922	2 093	1 720 299	8.3	2.9
Соя	4 937	4 510	1 362	6 143	13.2	4.7
Фъстъци	638	636	1 197	761	///	///
Тикви за семки (маслодайни)	4 398	4 184	621	2 599	///	///
Други маслодайни култури	1 451	1 233	765	943	///	///
Памук, влакнодаен	4 220	3 280	763	2 503	///	///
Коноп	679	613	2 692	1 650	///	///
Тютюн (изсушен)	3 249	3 186	1 708	5 443	///	///
- в т.ч. Ориенталски	1 825	1 785	1 644	2 934	///	///
- в т.ч. Вирджиния	1 153	1 139	1 691	1 926	///	///
- в т.ч. Бърлей	271	261	2 230	582	///	///
Маслодайна роза (розов цвят)	5 087	4 807	3 035	14 587	///	///
Лавандула (свеж цвят)	21 359	18 949	3 227	61 157	///	///
Маточина (суха маса)	841	658	2 512	1 653	///	///
Кориандър (семе)	22 234	21 589	953	20 579	///	///
Резене (семе)	3 147	2 775	559	1 550	///	///
Бял трън (силибум) (семе)	2 325	2 222	591	1 314	///	///
Други ароматни и медицински култури	2 990	2 140	3 148	6 737	///	///
Други технически култури	291	161	2 124	342	///	///
Кореноплодни фуражни култури	95	62	15 581	966	///	///
Временни житни треви	1 330	1 125	2 468	2 777	///	///
Люцерна (суха маса)	96 942	92 075	3 746	344 894	///	///
Временни бобови за сено, с изкл. на люцерна	5 790	4 740	2 239	10 615	///	///
Едногодишни бобови култури, цяло растение за сено	3 257	3 214	3 281	10 545	///	///
Царевица за силаж и зелен фураж	32 206	30 439	21 084	641 775	///	///
Зърнено-житни култури за силаж, зелен фураж и енергийни цели	3 051	2 895	14 391	41 663	///	///
Зърнено-житни култури за сено, цяло растение	1 905	1 886	5 485	10 345	///	///
Смесени зърнено-житни и бобови култури, за сено	315	290	5 503	1 596	///	///
Други едногодишни фуражни култури (суха маса)	2 331	2 259	3 349	7 566	///	///

Източник: МЗХГ, отдел „Агростатистика”, наблюдение „Добиви от полски култури – реколта`2020”

* Навсякъде в публикацията в пшеница се включват обикновена и твърда пшеница, лимец и спелта.

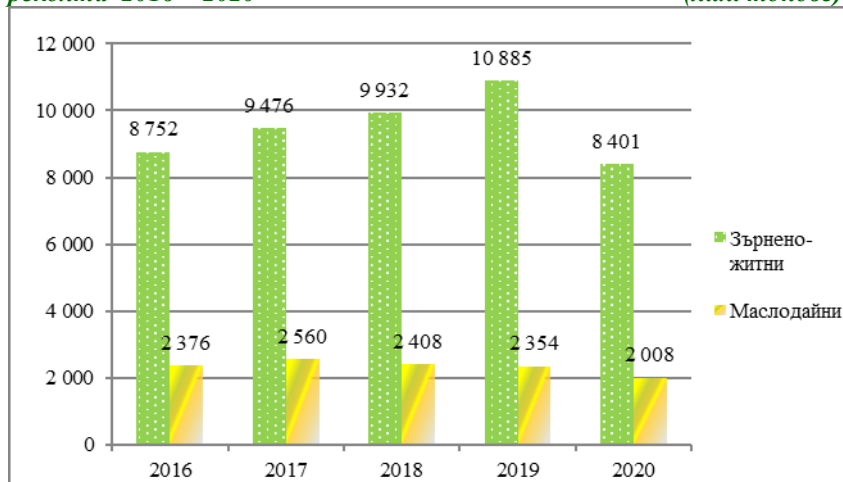
Резултати и анализи

Графика 1. Реколтирани площи със зърнено-житни и маслодайни култури – реколта 2016÷2020 (хил. хектари)



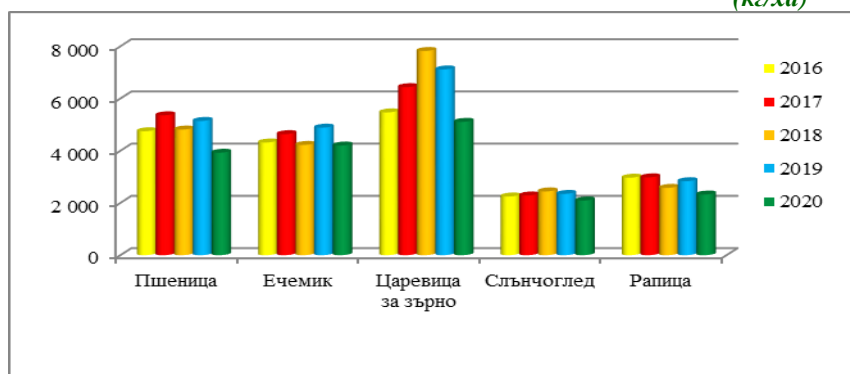
Източник: МЗХГ, отдел „Агростатистика“, наблюдение „Добиви от полски култури“

Графика 2. Производство от зърнено-житни и маслодайни култури – реколта 2016 ÷ 2020 (хил. тонове)



Източник: МЗХГ, отдел „Агростатистика“, наблюдение „Добиви от полски култури“

Графика 3. Средни добиви на основни култури – реколта 2016 ÷ 2020 (кг/ха)



Източник: МЗХГ, отдел „Агростатистика“, наблюдение „Добиви от полски култури“

Таблица 2. Наторени площи и проведени растителнозащитни мероприятия – реколта 2020

Култури	% наторени площи с:				% третиранни площи с:		
	Азотни торове	Фосфорни торове	Калиеви торове	Комбинирани торове	Хербициди	Инсектициди	Фунгициди
Пшеница	82%	14%	4%	55%	89%	70%	81%
Ечемик	78%	13%	3%	45%	83%	58%	74%
Царевица за зърно	71%	10%	4%	48%	88%	23%	28%
Рапица	83%	12%	4%	56%	87%	81%	75%
Слънчоглед	70%	11%	3%	48%	85%	21%	32%

Източник: МЗХГ, отдел „Агростатистика“, наблюдение „Добиви от полски култури – реколта 2020“

През 2020 година са реколтирани 99.1% от засетите площи със зърнени и 99.7% от площите с маслодайни култури.

Относителният дял на реколтираните площи с пшеница е 61% от общо реколтираните площи със зърнени култури, а на слънчоглед – 86% от площите с маслодайни култури.

Относителният дял на площите с царевица се е увеличил за поредна години и е почти 30% от площите със зърнено-житни култури.

В Североизточния район са съсредоточени над 22.2% от реколтираните площи с пшеница, и 22.6% от площите със слънчоглед. В Югоизточния район са реколтирани 52,4% от площите с рапица. В Северозападния район се реколтират най-много площи с царевица – 34.7% и слънчоглед – 26.3%.

Средните добиви през 2020 година при пшеницата, ечемика, рапицата, царевицата и слънчогледа намаляват в сравнение с 2019 година, което се обяснява с липсата на валежи в източна България. Затова и производството на зърнено-житни култури намалява с 23%, а на маслодайни с 15% спрямо 2019 година.

Запазва се тенденцията най-много площи да са наторени с азотни торове. Ограничено е използването на фосфорни и калиеви торове, като се повишава използването на комбинирани минерални торове. При третиранията с пестициди най-често се прилагат хербициди.

Относителният дял на площите с полски култури, засети с окачествени семена – реколта 2020, е 45% при обикновената пшеница, 38% при ечемика и 20% при площите с тритикале.

Таблица 3. Реколтирани площи, производство и средни добиви от полски култури – реколта`2020, по статистически райони

Статистически зони	Пшеница*	Ечемик	Ръж	Тритикале	Овес	Царевица за зърно
Реколтирани площи (ха)						
България	1 200 175	130 757	5 352	13 559	13 397	581 532
Северна и Югоизточна България	1 018 227	107 473	2 153	5 387	6 826	552 914
Северозападен	264 042	22 713	350	1 318	4 123	201 879
Северен централен	233 691	23 508	с	238	457	183 073
Североизточен	266 151	26 022	с	909	975	154 381
Югоизточен	254 343	35 230	1 655	2 922	1 271	13 581
Югозападна и Южна централна България	181 948	23 284	3 199	8 172	6 571	28 618
Югозападен	52 876	8 096	1 222	2 659	4 136	16 970
Южен централен	129 072	15 188	1 977	5 513	2 435	11 648
Производство (тонове)						
България	4 710 993	549 079	9 823	40 049	30 426	2 969 210
Северна и Югоизточна България	3 979 074	462 526	4 875	17 217	17 226	2 812 970
Северозападен	1 379 560	124 364	956	5 183	11 880	1 228 959
Северен централен	1 096 794	122 570	с	815	1 114	1 004 714
Североизточен	681 749	92 495	с	2 793	1 800	525 657
Югоизточен	820 971	123 097	3 582	8 426	2 432	53 640
Югозападна и Южна централна България	731 919	86 553	4 948	22 832	13 200	156 240
Югозападен	180 521	27 962	1 637	5 384	8 139	88 336
Южен централен	551 398	58 591	3 311	17 448	5 061	67 904
Среден добив (кг/ха)						
България	3 925	4 199	1 835	2 954	2 271	5 106
Северна и Югоизточна България	3 908	4 304	2 264	3 196	2 524	5 088
Северозападен	5 225	5 475	2 731	3 932	2 881	6 088
Северен централен	4 693	5 214	с	3 424	2 438	5 488
Североизточен	2 562	3 554	с	3 073	1 846	3 405
Югоизточен	3 228	3 494	2 164	2 884	1 913	3 950
Югозападна и Южна централна България	4 023	3 717	1 547	2 794	2 009	5 460
Югозападен	3 414	3 454	1 340	2 025	1 968	5 205
Южен централен	4 272	3 858	1 675	3 165	2 078	5 830

Статистически зони	Кориандр	Слънчоглед	Рапица	Царевица за силаж и за зелен фураж	Люцерна	Постоянни ливади за сено
Реколтирани площи (ха)						
България	21 589	821 922	119 137	30 439	92 075	122 579
Северна и Югоизточна България	19 780	693 283	103 845	19 807	56 744	55 793
Северозападен	с	215 903	8 422	4 883	15 021	20 910
Северен централен	582	138 815	17 527	3 923	10 951	14 662
Североизточен	с	186 040	15 444	6 696	12 997	4 940
Югоизточен	18 357	152 525	62 452	4 305	17 775	15 281
Югозападна и Южна централна България	1 809	128 639	15 292	10 632	35 331	66 786
Югозападен	264	36 032	1 048	3 566	9 358	40 718
Южен централен	1 545	92 607	14 244	7 066	25 973	26 068
Производство (тонове)						
България	20 579	1 720 299	276 846	641 775	344 894	229 872
Северна и Югоизточна България	18 845	1 471 053	236 136	415 660	189 030	88 052
Северозападен	с	525 708	19 687	88 352	66 451	34 083
Северен централен	1 047	329 500	47 742	96 794	42 668	24 102
Североизточен	с	362 113	33 867	139 797	38 592	9 478
Югоизточен	17 234	253 732	134 840	90 717	41 319	20 389
Югозападна и Южна централна България	1 734	249 246	40 710	226 115	155 864	141 820
Югозападен	324	81 791	1 704	68 033	42 695	73 977
Южен централен	1 410	167 455	39 006	158 082	113 169	67 843
Среден добив (кг/ха)						
България	953	2 093	2 324	21 084	3 746	1 875
Северна и Югоизточна България	953	2 122	2 274	20 986	3 331	1 578
Северозападен	с	2 435	2 338	18 094	4 424	1 630
Северен централен	1 799	2 374	2 724	24 673	3 896	1 644
Североизточен	с	1 946	2 193	20 878	2 969	1 919
Югоизточен	939	1 664	2 159	21 072	2 325	1 334
Югозападна и Южна централна България	959	1 938	2 662	21 267	4 412	2 123
Югозападен	1 227	2 270	1 626	19 078	4 562	1 817
Южен централен	913	1 808	2 738	22 372	4 357	2 603

Източник: МЗХТ, отдел „Агростатистика“, наблюдение „Добиви от полски култури – реколта`2020“

Методологични бележки

Наблюдението „Добиви от полски култури – реколта`2020” се провежда от отдел „Агростатистика” при Министерството на земеделието, храните и горите в съответствие с изискванията на Регламент (ЕО) № 543/2009 на Европейския парламент и на Съвета и делегиран Регламент (ЕС) 2015/1557 на Комисията относно статистиката за растениевъдните култури, отчитайки националните особености и допълнителни нужди от информация. Наблюдението е реализирано в периода от 05.11.2020 до 08.01.2021 година.

Обект на изследване – наблюдавани са земеделски стопанства, отглеждащи полски култури, определени чрез случайна стратифицирана извадка. Приложен е праг, над който всички единици се наблюдават изчерпателно.

Географски обхват – наблюдението покрива територията на цялата страна.

Референтен период – стопанската 2019/2020 година.

Въпросник – състои се от осем страници. Включва информация за идентификация на стопанството и въпроси за площите и производството на земеделски култури за наблюдаваната 2019/2020 стопанска година.

Конфиденциалност – за да се гарантира тайната на индивидуалните данни, някои от показателите са публикувани в обобщени позиции или са заменени със знак „с“ (конфиденциални данни). Това са случаите, когато:

- Има по-малко от 3 стопанства в разглежданата категория;
- Едно от стопанствата в разглежданата категория обхваща повече от 85% от дейността в тази категория.

Засети площи – площта със съответната растителна култура за дадена стопанска година;

Реколтирани площи – площта, от която е прибирана реколта. Тя може да е равна на засетите площи или по-малка от тях след приспадане на нереколтираната площ (напр. поради природни бедствия);

Производство – обем на прибраната продукция, вкл. загубите след прибиране на реколтата и брака в стопанството. Включват се количествата, използвани директно в стопанството и реализираните на пазара, изразени в тегловни единици на основния продукт;

Среден добив – резултативна величина, изчислена въз основа на прибраната продукция и реколтираните площи, или това е производството от единица реколтирана площ;

Районите, цитирани в публикацията, са в съответствие с изискванията на общата класификация на териториалните единици за статистически цели, прилагана в Европейския съюз (NUTS 2), съгласно Регламент (ЕС) № 31/2011 на Комисията.

Районите, които образуват ниво 2 (NUTS 2), са следните:

- Северозападен – Видин, Враца, Ловеч, Монтана и Плевен;
- Северен централен – Велико Търново, Габрово, Разград, Русе и Силистра;
- Североизточен – Варна, Добрич, Търговище и Шумен;
- Югоизточен – Бургас, Сливен, Стара Загора и Ямбол;
- Югозападен – Благоевград, Кюстендил, Перник, София (столица) и София област;
- Южен централен – Кърджали, Пазарджик, Пловдив, Смолян и Хасково.

Достъпност на статистическата информация – резултатите от провежданите от отдел “Агростатистика” при МЗХГ наблюдения са публикувани на сайта на Министерството на земеделието, храните и горите на адрес:

<https://www.mzh.government.bg/bg/statistika-i-analizi/izsledvane-rastenievadstvo/danni/>

Информацията се предоставя на Евростат и се публикува в статистическия годишник и статистическия справочник на НСИ. Провеждането на статистическите наблюдения и разпространяването на резултатите се извършва в съответствие със Закона за статистиката (ДВ, бр. 57 от 25.06.1999 г. и последвалите го изменения).

Публикацията е приключена редакционно на 25.06.2021 г.

Предпечат и редакция: МЗХГ, отдел „Агростатистика”

За повече информация: МЗХГ, отдел „Агростатистика”

Тел.: 02/985 11 531;

E-mail: agrostat@mzh.government.bg

Интернет страница на МЗХГ: <https://www.mzh.government.bg>

